

## Reseña de Señal de Nivelación

10-may-2025

### Situación Geográfica:

**Número:** 12220001  
**Nombre:** NGT855  
**Línea o Ramal:** 12220. Ramal al Ayto. Mata de los Olmos

**Municipio:** La Mata de los Olmos  
**Provincia:** Teruel  
**Hoja MTN50:** 493  
**Señal:** Principal **En posición:** Horizontal  
**Señalizada:** 01 de diciembre de 1987  
**Nivelada:** 14 de enero de 2003

### Datos Geodésicos:

**Altitud ortométrica:** 904,4471 m.  
**Geopotencial:** 886,3785 u.g.p.  
**Gravedad en superficie:** 979984,07 mgals. *Calculada*  
**Cálculo:** 01 de mayo de 2008

### Coordenadas Geográficas ETRS89:

**Longitud:** - 0° 31' 16"  
**Latitud:** 40° 51' 56"  
**Altitud elipsoidal:**  
**Precisión:** ± (1 m - 10 m.)

### Reseña:

Clavo metálico con la inscripción NGT 855 incrustado en el CASCO URBANO de La Mata de Los Olmos, en la fachada principal, porticada del Ayuntamiento, en el Zócalo de mampostería a +0.40 metros del suelo y a 0.40 metros de la caja colindante al Oeste del mismo, según cróquis.

### Observaciones:

Es la antigua señal NGT 855 (folio 272) de la línea antigua Teruel-Alcañiz, nº 225.

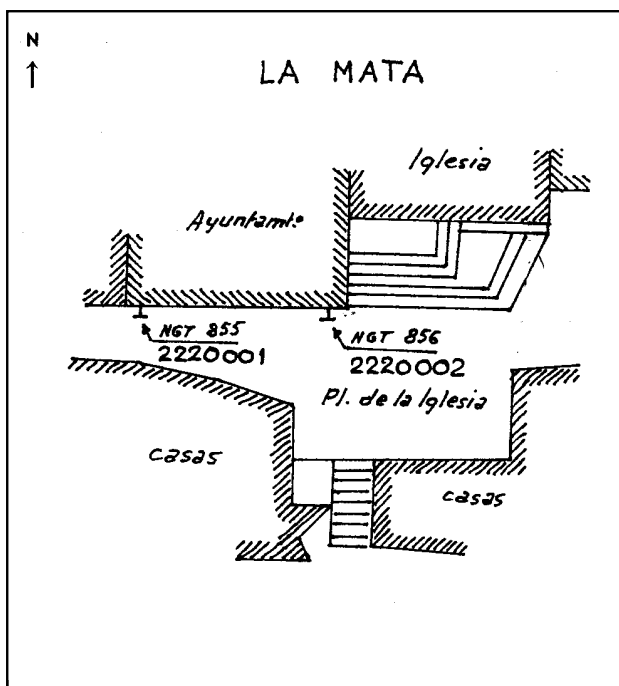
Informe del estado de la Señal en: [InfoRN.pdf](#)

### Enlaces:

**Anterior:** 10220123 - SSK197,1@  
**Posterior:** 12220002 - NGT856 (Ayto. de la Mata de los Olmos)  
**Agrupada con:** 12220002 - NGT856 (Ayto. de la Mata de los Olmos) (f@12220).



NGT855



## Reseña de Señal de Nivelación

10-may-2025

### Situación Geográfica:

**Número:** 12220002  
**Nombre:** NGT856 (Ayto. de la Mata de los Olmos) (f@12220)  
**Línea o Ramal:** 12220. Ramal al Ayto. Mata de los Olmos

**Municipio:** La Mata de los Olmos  
**Provincia:** Teruel  
**Hoja MTN50:** 493  
**Señal:** Principal **En posición:** Horizontal  
**Señalizada:** 01 de diciembre de 1987  
**Nivelada:** 14 de enero de 2003

### Datos Geodésicos:

**Altitud ortométrica:** 904,4876 m.  
**Geopotencial:** 886,4181 u.g.p.  
**Gravedad en superficie:** 979984,06 mgals. *Calculada*  
**Cálculo:** 01 de mayo de 2008

### Coordenadas Geográficas ETRS89:

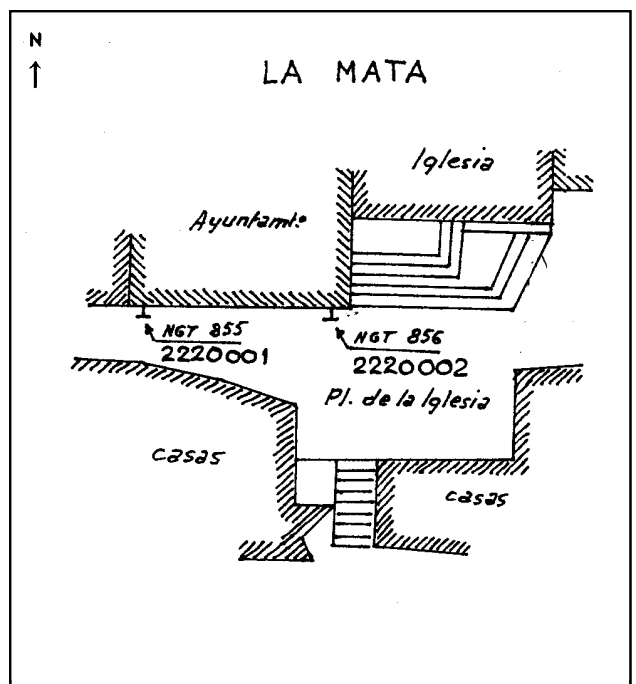

**Longitud:** - 0° 31' 16"  
**Latitud:** 40° 51' 56"  
**Altitud elipsoidal:**  
**Precisión:** ± (1 m - 10 m.)

### Reseña:

Clavo metálico con la inscripción NGT 856 incrustado en el CASCO URBANO de La Mata de Los Olmos, en la fachada principal, porticada del Ayuntamiento, a 0,80 metros de la esquina SE, sobre un zócalo de mampostería a 0.40 metros del suelo, según croquis.

### Enlaces:

**Anterior:** 12220001 - NGT855  
**Posterior:**  
**Agrupada con:** 12220001 - NGT855.



### Observaciones:

Es la antigua señal NGT 856 (folio 273) de la línea antigua Teruel-Alcañiz, nº 225.  
 - Fin Ramal Nº 12220.