GOBIERNO DE ESPAÑA | MINISTERIO DE TRANSPORTES Y MOVILIDAD SOSTENIBLE | INSTITUTO GEOGRÁFICO NACIONAL

Red de Infraestructuras Geodésicas

Subdirección General de Astronomía y Geodesia

Reseña de Señal de Nivelación

16-ago-2025

Situación Geográfica:

Número: **11935001**

Nombre: **NGR261**

Línea o Ramal: **11935. Ramal a la señal NGR262**

Municipio: Granadilla de Abona

Provincia: Santa Cruz de Tenerife

Hoja MTN50: 1107

Señal: Principal **En posición:** Vertical

Señalizada: 01 de abril de 1983

Nivelada: 01 de febrero de 2001

Datos Geodésicos:

Altitud ortométrica: 228,7775 m.

Geopotencial: 224,0515 u.g.p.

Gravedad en superficie: 979332,6 mgals. *Observada*

Cálculo:

Coordenadas Geográficas REGCAN95:

Longitud: - 16° 33' 31''

Latitud: 28° 04' 47''

Altitud elipsoidal:

Precisión: ± (1 m - 10 m.)

Reseña:

Situada en la población de San Isidro, en el extremo S. del murete de 0,50 m. de altura que rodea la Ermita, al O. de la carretera que va a Granadilla, según croquis.

Observaciones:

Informe del estado de la Señal en: InfoRN.pdf

Enlaces:

Anterior: 935 - NGU483*® (Los Cristianos)

Posterior: 11935002 - NGR262 (f®11935)

Agrupada con: 11935002 - NGR262 (f®11935).



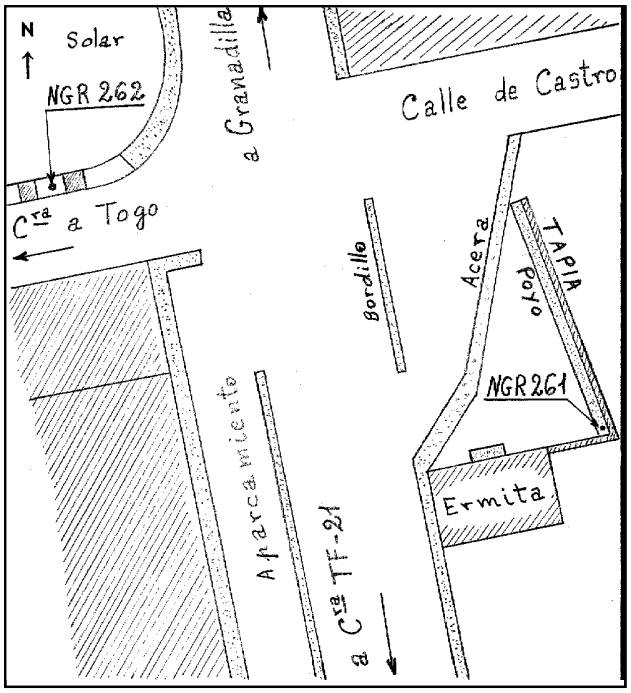

Reseña de Señal de Nivelación

16-ago-2025

Situación Geográfica:

Número: **11935002**
Nombre: **NGR262 (f®11935)**
Línea o Ramal: **11935. Ramal a la señal NGR262**

Municipio: Granadilla de Abona
Provincia: Santa Cruz de Tenerife
Hoja MTN50: 1107
Señal: Principal **En posición:** Vertical
Señalizada: 01 de abril de 1983
Nivelada: 01 de febrero de 2001

Datos Geodésicos:

Altitud ortométrica: 228,5327 m.
Geopotencial: 223,8118 u.g.p.
Gravedad en superficie: 979332,97 mgals. *Observada*
Cálculo:

Coordenadas Geográficas REGCAN95:

Longitud: - 16° 33' 30''
Latitud: 28° 04' 46''
Altitud elipsoidal:
Precisión: ± (1 m - 10 m.)

Reseña:

Situada en la población de San Isidro, sobre la imposta de un muro de contención y entre dos muretes de pretil discontinuo, al N. de la carretera a Togo y al O. de la carretera a Granadilla, según croquis.

Observaciones:

- Fin Ramal Nº 11935.

Informe del estado de la Señal en: InfoRN.pdf

Enlaces:
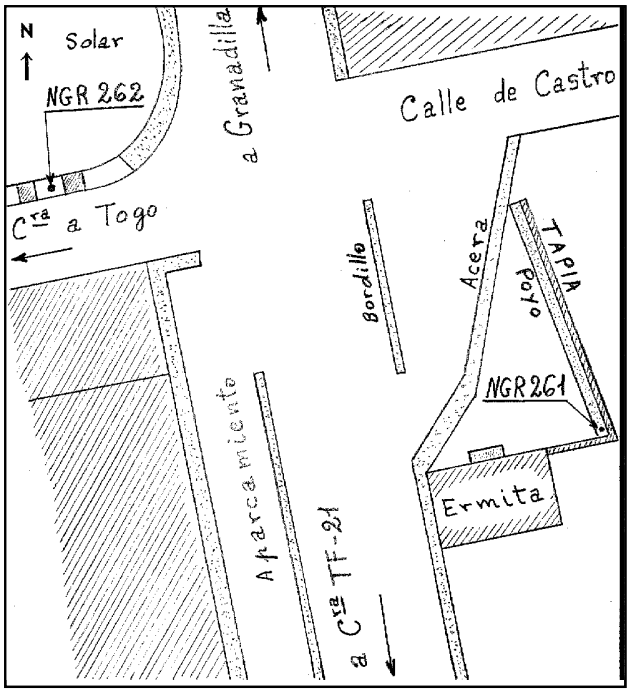
Anterior: 11935001 - NGR261
Posterior:
Agrupada con: 11935001 - NGR261.