

Reseña de Señal de Nivelación

10-may-2025

Situación Geográfica:

Número: **10602001**
Nombre: **NGZ666**
Línea o Ramal: **10602. Bermillo - NGO-431 (Moralina)**

Municipio: Bermillo de Sayago
Provincia: Zamora
Hoja MTN50: 396
Señal: Principal En posición: Horizontal
Señalizada: 22 de mayo de 2006
Nivelada: 01 de octubre de 2007

Datos Geodésicos:

Altitud ortométrica: 795,8334 m.
Geopotencial: 780,0102 u.g.p.
Gravedad en superficie: 980083,67 mgals. *Calculada*
Cálculo: 01 de mayo de 2008

Coordenadas Geográficas ETRS89:

Longitud: - 6° 06' 44"
Latitud: 41° 21' 56"
Altitud elipsoidal:
Precisión: ± (1 m - 10 m.)

Reseña:

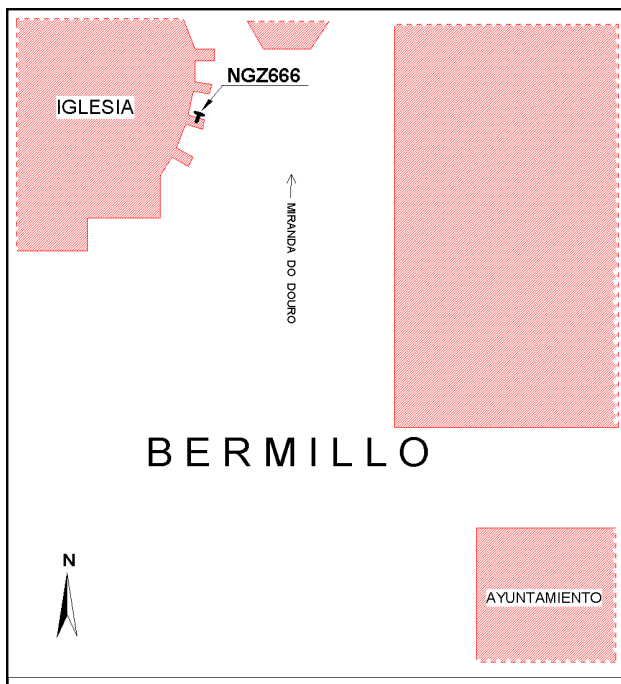
Clavo metálico semiesférico incrustado en un contrafuerte de la fachada E de la Iglesia de Bermillo de Sayago.

Observaciones:

Informe del estado de la Señal en: [InfoRN.pdf](#)

Enlaces:

Anterior: 139 - NGZ665* (Bermillo)
Posterior: 10602002 - NGO-420
Agrupada con: 139 - NGZ665* (Bermillo), 10602002 - NGO-420.



Reseña de Señal de Nivelación

10-may-2025

Situación Geográfica:

Número: 10602002
Nombre: NGO-420
Línea o Ramal: 10602. Bermillo - NGO-431 (Moralina)
Municipio: Bermillo de Sayago
Provincia: Zamora
Hoja MTN50: 396
Señal: Principal **En posición:** Vertical
Señalizada: 01 de junio de 1981
Nivelada: 01 de octubre de 2007

Enlaces:

Anterior: 10602001 - NGZ666
Posterior: 10602003 - SSK12,050
Agrupada con: 139 - NGZ665* (Bermillo), 10602001 - NGZ666.

Datos Geodésicos:

Altitud ortométrica: 793,1693 m.
Geopotencial: 777,4 u.g.p.
Gravedad en superficie: 980085,05 mgals. *Observada*
Cálculo: 01 de mayo de 2008

Coordenadas Geográficas ETRS89:

Longitud: - 6° 06' 41,6232"
Latitud: 41° 22' 01,0624"
Altitud elipsoidal: 848,906 m.
Precisión: ± 0,05 m.

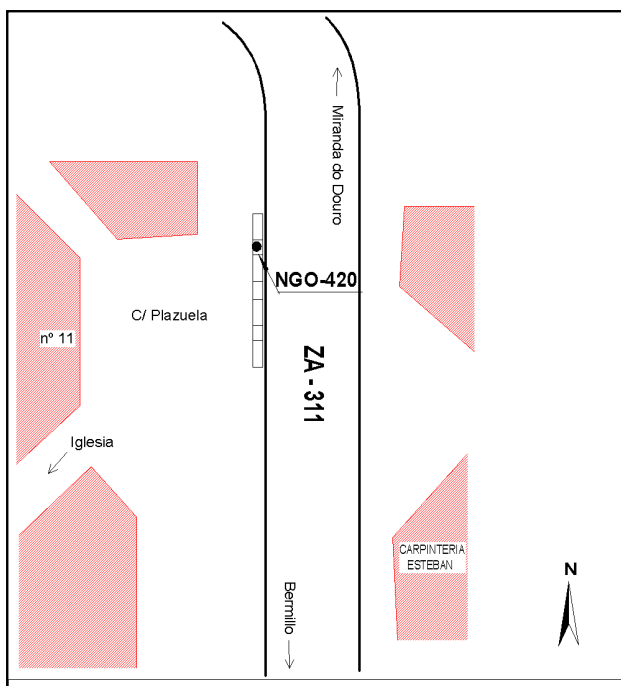
Reseña:

Clavo metálico semiesférico incrustado aproximadamente en el Km. 12,850 de la margen W de la Carretera ZA-311. Entre los dos últimos muretes y frente al nº 11 de la calle Plazuela. Dista unos 150 m. de la señal número 602001.

Observaciones:

Es la misma NGO-420 de la línea 169 (Zamora - Miranda do Douro), folio nº 88.

Informe del estado de la Señal en: [InfoRN.pdf](#)



Reseña de Señal de Nivelación

10-may-2025

Situación Geográfica:

Número: 10602003
Nombre: SSK12,050
Línea o Ramal: 10602. Bermillo - NGO-431 (Moralina)

Municipio: Bermillo de Sayago
Provincia: Zamora
Hoja MTN50: 396
Señal: Secundaria **En posición:** Vertical
Señalizada: 22 de mayo de 2006
Nivelada: 01 de octubre de 2007

Datos Geodésicos:

Altitud ortométrica: 789,3579 m.
Geopotencial: 773,6662 u.g.p.
Gravedad en superficie: 980087,51 mgals. *Observada*
Cálculo: 01 de mayo de 2008

Coordenadas Geográficas ETRS89:

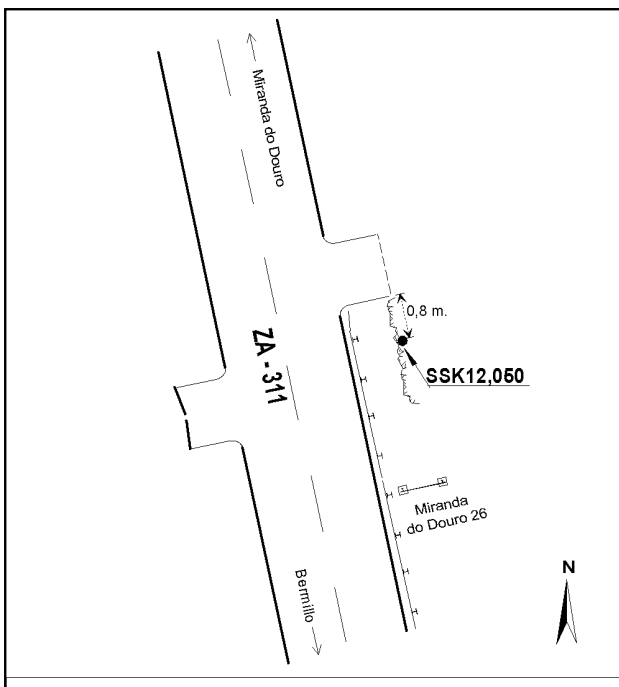
Longitud: - 6° 06' 50,0701"
Latitud: 41° 22' 25,8416"
Altitud elipsoidal: 845,357 m.
Precisión: ± (0,05m - 0,1 m.)

Reseña:

Clavo metálico semiesférico incrustado aproximadamente en el Km. 12,050 de la margen E de la Carretera ZA-311. En un saliente de roca al S de una entrada a finca

Enlaces:

Anterior: 10602002 - NGO-420
Posterior: 10602004 - SSK-28
Agrupada con:



Observaciones:

Reseña de Señal de Nivelación

10-may-2025

Situación Geográfica:

Número: 10602004
Nombre: SSK-28
Línea o Ramal: 10602. Bermillo - NGO-431 (Moralina)

Municipio: Bermillo de Sayago
Provincia: Zamora
Hoja MTN50: 396
Señal: Secundaria **En posición:** Vertical
Señalizada: 01 de junio de 1981
Nivelada: 01 de octubre de 2007

Datos Geodésicos:

Altitud ortométrica: 803,9081 m.
Geopotencial: 787,9253 u.g.p.
Gravedad en superficie: 980084,49 mgals. *Observada*
Cálculo: 01 de mayo de 2008

Coordenadas Geográficas ETRS89:

Longitud: - 6° 07' 10,3232"
Latitud: 41° 22' 57,9976"
Altitud elipsoidal: 859,658 m.
Precisión: ± 0,05 m.

Reseña:

Clavo metálico semiesférico incrustado aproximadamente en el Km. 10,950 de la margen E de la Carretera ZA-311. En una roca nativa a unos 23 mts de la carretera y al W de unos rebollos.

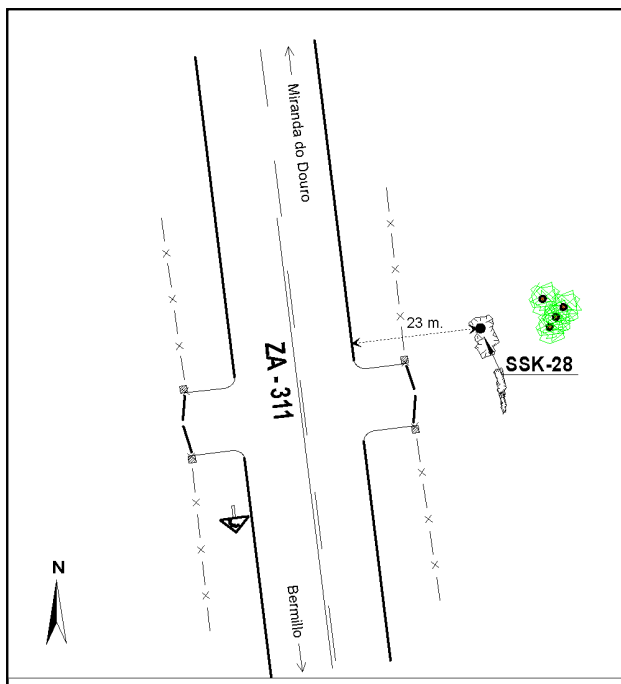
Observaciones:

Es la misma SSK-28 de la línea 169 (Zamora - Miranda do Douro), folio nº 88.

Informe del estado de la Señal en: [InfoRN.pdf](#)

Enlaces:

Anterior: 10602003 - SSK12,050
Posterior: 10602005 - NGO-422
Agrupada con:



Reseña de Señal de Nivelación

10-may-2025

Situación Geográfica:

Número: 10602005
Nombre: NGO-422
Línea o Ramal: 10602. Bermillo - NGO-431 (Moralina)

Municipio: Bermillo de Sayago
Provincia: Zamora
Hoja MTN50: 396
Señal: Principal **En posición:** Vertical
Señalizada: 01 de junio de 1981
Nivelada: 01 de octubre de 2007

Enlaces:

Anterior: 10602004 - SSK-28
Posterior: 10602006 - SSK8,980
Agrupada con:

Datos Geodésicos:

Altitud ortométrica: 797,3521 m.
Geopotencial: 781,5017 u.g.p.
Gravedad en superficie: 980087,42 mgals. *Observada*
Cálculo: 01 de mayo de 2008

Coordenadas Geográficas ETRS89:

Longitud: - 6° 07' 19,0414"
Latitud: 41° 23' 29,0061"
Altitud elipsoidal: 853,129 m.
Precisión: ± 0,05 m.

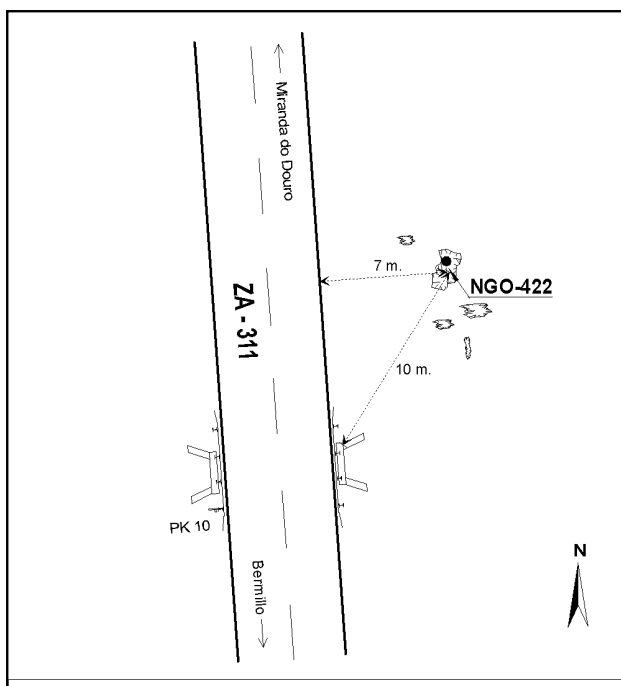
Reseña:

Clavo metálico semiesférico incrustado aproximadamente en el Km. 9,990 de la margen E de la Carretera ZA-311. En una roca nativa de una afloración rocosa a unos 7 mts de la carretera.



Observaciones:

Es la misma NGO-422 de la línea 169 (Zamora - Miranda do Douro), folio nº 92.



Reseña de Señal de Nivelación

10-may-2025

Situación Geográfica:

Número: 10602006
Nombre: SSK8,980
Línea o Ramal: 10602. Bermillo - NGO-431 (Moralina)

Municipio: Bermillo de Sayago
Provincia: Zamora
Hoja MTN50: 396
Señal: Secundaria **En posición:** Vertical
Señalizada: 22 de mayo de 2006
Nivelada: 01 de octubre de 2007

Datos Geodésicos:

Altitud ortométrica: 809,8735 m.
Geopotencial: 793,7717 u.g.p.
Gravedad en superficie: 980083,79 mgals. *Observada*
Cálculo: 01 de mayo de 2008

Coordenadas Geográficas ETRS89:

Longitud: - 6° 07' 27,5750"
Latitud: 41° 24' 00,9411"
Altitud elipsoidal: 865,614 m.
Precisión: ± 0,05 m.

Reseña:

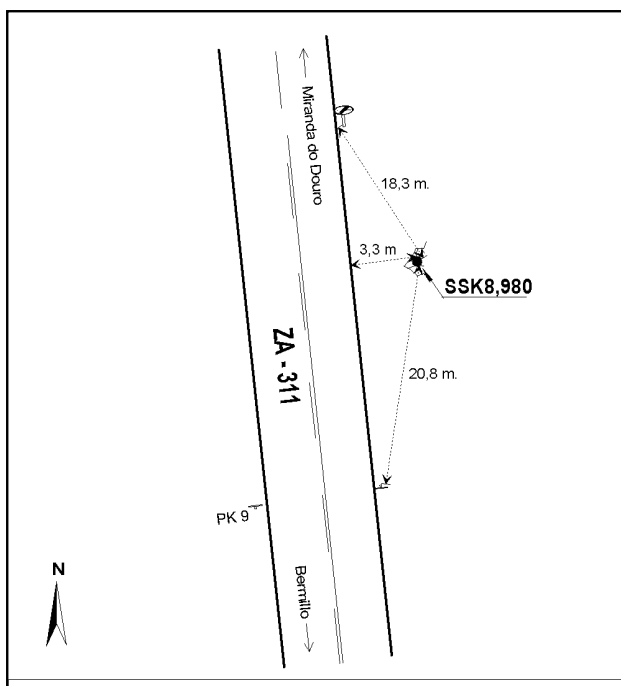
Clavo metálico semiesférico incrustado aproximadamente en el Km. 8,980 de la margen E de la Carretera ZA-311. En una roca nativa a unos 3,3 mts del asfalto.

Observaciones:

Informe del estado de la Señal en: [InfoRN.pdf](#)

Enlaces:

Anterior: 10602005 - NGO-422
Posterior: 10602007 - SSK7,950
Agrupada con:



Reseña de Señal de Nivelación

10-may-2025

Situación Geográfica:

Número: 10602007
Nombre: SSK7,950
Línea o Ramal: 10602. Bermillo - NGO-431 (Moralina)

Municipio: Luelmo
Provincia: Zamora
Hoja MTN50: 396
Señal: Secundaria **En posición:** Vertical
Señalizada: 22 de mayo de 2006
Nivelada: 01 de octubre de 2007

Enlaces:

Anterior: 10602006 - SSK8,980
Posterior: 10602008 - NGZ667
Agrupada con:

Datos Geodésicos:

Altitud ortométrica: 803,7755 m.
Geopotencial: 787,797 u.g.p.
Gravedad en superficie: 980086,61 mgals. *Observada*
Cálculo: 01 de mayo de 2008

Coordenadas Geográficas ETRS89:

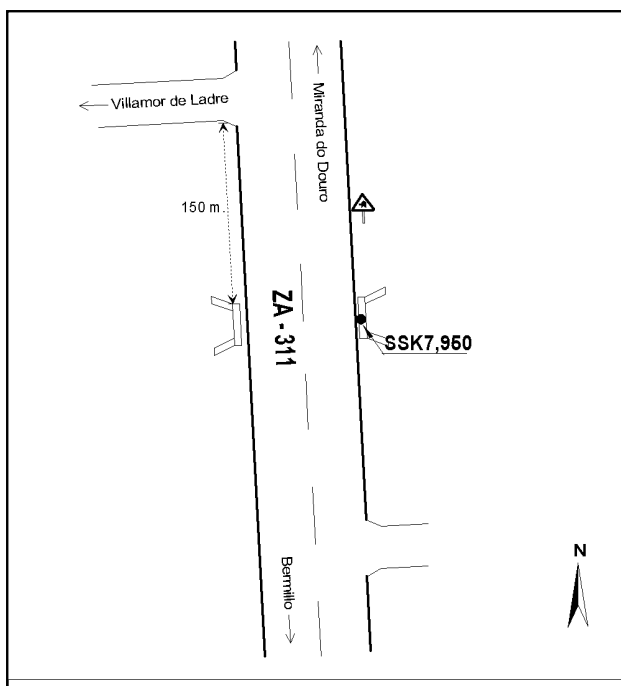
Longitud: - 6° 07' 36,2248"
Latitud: 41° 24' 33,7598"
Altitud elipsoidal: 859,537 m.
Precisión: ± 0,05 m.

Reseña:

Clavo metálico semiesférico incrustado aproximadamente en el Km. 7,950 de la margen E de la Carretera ZA-311. En el centro de una alcantarilla 150 m al S del desvío a Villamor de la Ladre.

Observaciones:

Informe del estado de la Señal en: [InfoRN.pdf](#)



Reseña de Señal de Nivelación

10-may-2025

Situación Geográfica:

Número: 10602008
Nombre: NGZ667
Línea o Ramal: 10602. Bermillo - NGO-431 (Moralina)

Municipio: Luelmo
Provincia: Zamora
Hoja MTN50: 396
Señal: Principal **En posición:** Vertical
Señalizada: 23 de mayo de 2006
Nivelada: 01 de octubre de 2007

Datos Geodésicos:

Altitud ortométrica: 808,6432 m.
Geopotencial: 792,5673 u.g.p.
Gravedad en superficie: 980085,62 mgals. *Calculada*
Cálculo: 01 de mayo de 2008

Coordenadas Geográficas ETRS89:

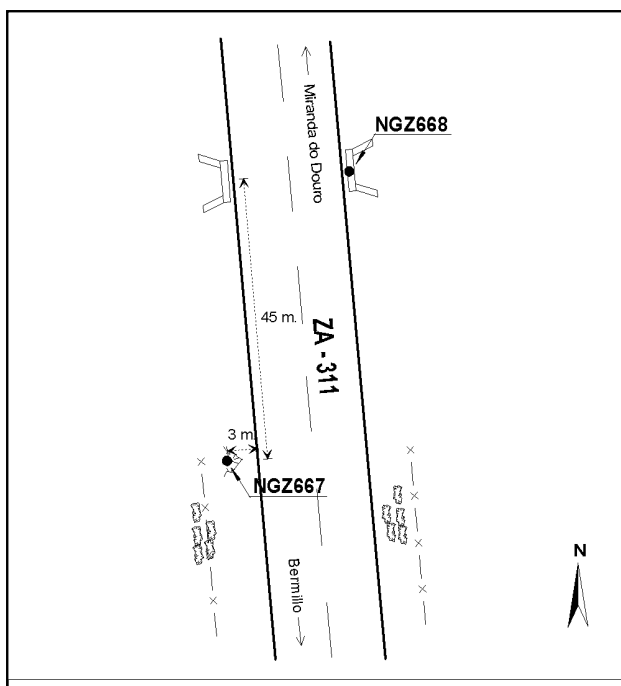
Longitud: - 6° 07' 42"
Latitud: 41° 24' 54"
Altitud elipsoidal:
Precisión: ± (1 m - 10 m.)

Reseña:

Clavo metálico semiesférico incrustado aproximadamente en el Km. 7,250 de la margen W de la Carretera ZA-311. En un saliente de roca nativa a unos 3 mts del asfalto.

Enlaces:

Anterior: 10602007 - SSK7,950
Posterior: 10602009 - NGZ668
Agrupada con: 10602009 - NGZ668.



Observaciones:

Reseña de Señal de Nivelación

10-may-2025

Situación Geográfica:

Número: 10602009
Nombre: NGZ668
Línea o Ramal: 10602. Bermillo - NGO-431 (Moralina)

Municipio: Luelmo
Provincia: Zamora
Hoja MTN50: 396
Señal: Principal **En posición:** Vertical
Señalizada: 23 de mayo de 2006
Nivelada: 01 de octubre de 2007

Datos Geodésicos:

Altitud ortométrica: 808,7473 m.
Geopotencial: 792,6693 u.g.p.
Gravedad en superficie: 980085,6 mgals. *Observada*
Cálculo: 01 de mayo de 2008

Coordenadas Geográficas ETRS89:

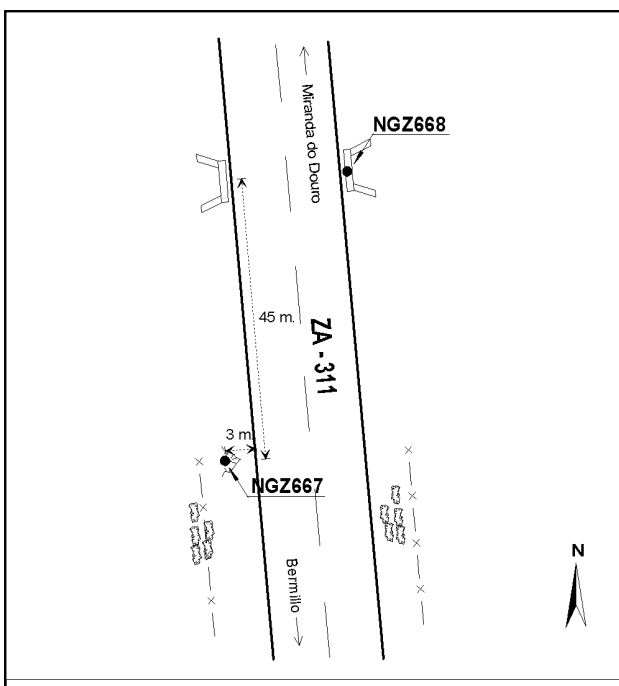

Longitud: - 6° 07' 41,7319"
Latitud: 41° 24' 54,8914"
Altitud elipsoidal: 864,512 m.
Precisión: ± 0,05 m.

Reseña:

Clavo metálico semiesférico incrustado aproximadamente en el Km. 7,300 de la margen E de la Carretera ZA-311. En el centro de una alcantarilla.

Enlaces:

Anterior: 10602008 - NGZ667
Posterior: 10602010 - SSK-23
Agrupada con: 10602008 - NGZ667.



Observaciones:

Reseña de Señal de Nivelación

10-may-2025

Situación Geográfica:

Número: **10602010**
Nombre: **SSK-23**
Línea o Ramal: **10602. Bermillo - NGO-431 (Moralina)**

Municipio: Luelmo
Provincia: Zamora
Hoja MTN50: 396
Señal: Secundaria En posición: Vertical
Señalizada: 01 de junio de 1981
Nivelada: 01 de octubre de 2007

Datos Geodésicos:

Altitud ortométrica: 799,8007 m.
Geopotencial: 783,9019 u.g.p.
Gravedad en superficie: 980087,69 mgals. *Observada*
Cálculo: 01 de mayo de 2008

Coordenadas Geográficas ETRS89:

Longitud: - 6° 07' 46,8705"
Latitud: 41° 25' 24,4670"
Altitud elipsoidal: 855,541 m.
Precisión: ± 0,05 m.

Reseña:

Clavo metálico semiesférico incrustado aproximadamente en el Km. 6,350 de la margen W de la Carretera ZA-311. En un afloramiento de roca nativa a 11,55 mts del asfalto y frente a un camino.

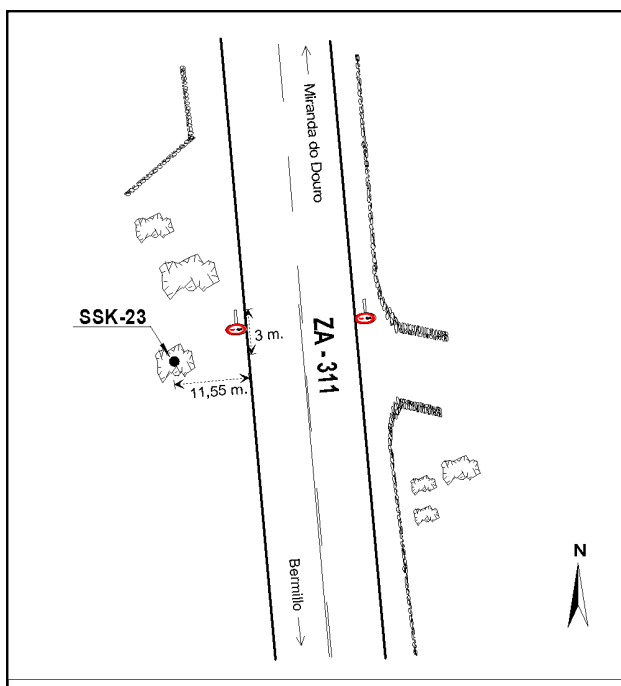
Observaciones:

Es la misma SSK-23 de la línea 169 (Zamora - Miranda do Douro), folio nº 97.

Informe del estado de la Señal en: [InfoRN.pdf](#)

Enlaces:

Anterior: 10602009 - NGZ668
Posterior: 10602011 - SSK5,350
Agrupada con:



Reseña de Señal de Nivelación

10-may-2025

Situación Geográfica:

Número: 10602011
Nombre: SSK5,350
Línea o Ramal: 10602. Bermillo - NGO-431 (Moralina)

Municipio: Luelmo
Provincia: Zamora
Hoja MTN50: 396
Señal: Secundaria **En posición:** Vertical
Señalizada: 23 de mayo de 2006
Nivelada: 01 de octubre de 2007

Enlaces:

Anterior: 10602010 - SSK-23
Posterior: 10602012 - NGO-425
Agrupada con:

Datos Geodésicos:

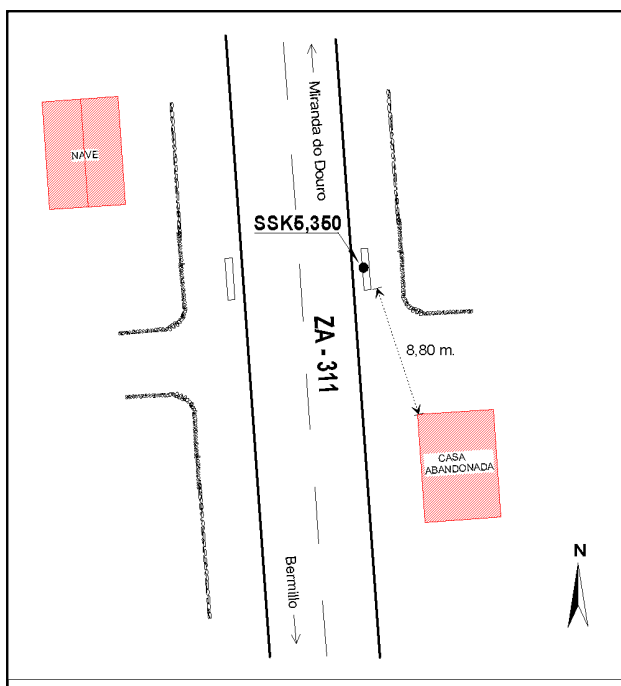
Altitud ortométrica: 765,7611 m.
Geopotencial: 750,5449 u.g.p.
Gravedad en superficie: 980096,75 mgals. *Observada*
Cálculo: 01 de mayo de 2008

Coordenadas Geográficas ETRS89:

Longitud: - 6° 07' 50,1112"
Latitud: 41° 25' 57,8677"
Altitud elipsoidal: 821,438 m.
Precisión: ± (0,05m - 0,1 m.)

Reseña:

Clavo metálico semiesférico incrustado aproximadamente en el Km. 5,350 de la margen E de la Carretera ZA-311. En el centro de una alcantarilla.



Observaciones:

Reseña de Señal de Nivelación

10-may-2025

Situación Geográfica:

Número: 10602012
Nombre: NGO-425
Línea o Ramal: 10602. Bermillo - NGO-431 (Moralina)

Municipio: Luelmo
Provincia: Zamora
Hoja MTN50: 396
Señal: Principal **En posición:** Vertical
Señalizada: 01 de junio de 1981
Nivelada: 01 de octubre de 2007

Datos Geodésicos:

Altitud ortométrica: 771,2605 m.
Geopotencial: 755,9343 u.g.p.
Gravedad en superficie: 980095,74 mgals. *Observada*
Cálculo: 01 de mayo de 2008

Coordenadas Geográficas ETRS89:

Longitud: - 6° 07' 57,7685"
Latitud: 41° 26' 21,2259"
Altitud elipsoidal:
Precisión: ± (0,05m - 0,1 m.)

Reseña:

Clavo metálico semiesférico incrustado sobre la huella del único peldaño existente a la entrada a la Iglesia de Luelmo, en su extremo W.

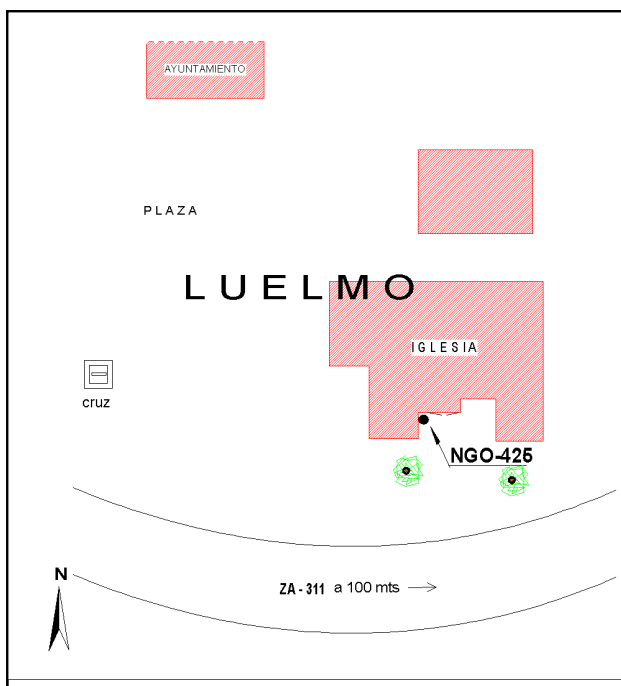
Observaciones:

Es la misma NGO-425 de la línea 169 (Zamora - Miranda do Douro), folio nº 99.

Informe del estado de la Señal en: [InfoRN.pdf](#)

Enlaces:

Anterior: 10602011 - SSK5,350
Posterior: 10602013 - SSK3,700
Agrupada con:



Reseña de Señal de Nivelación

10-may-2025

Situación Geográfica:

Número: 10602013
Nombre: SSK3,700
Línea o Ramal: 10602. Bermillo - NGO-431 (Moralina)

Municipio: Luelmo
Provincia: Zamora
Hoja MTN50: 396
Señal: Secundaria **En posición:** Vertical
Señalizada: 23 de mayo de 2006
Nivelada: 01 de octubre de 2007

Datos Geodésicos:

Altitud ortométrica: 770,3939 m.
Geopotencial: 755,0861 u.g.p.
Gravedad en superficie: 980097,21 mgals. *Observada*
Cálculo: 01 de mayo de 2008

Coordenadas Geográficas ETRS89:

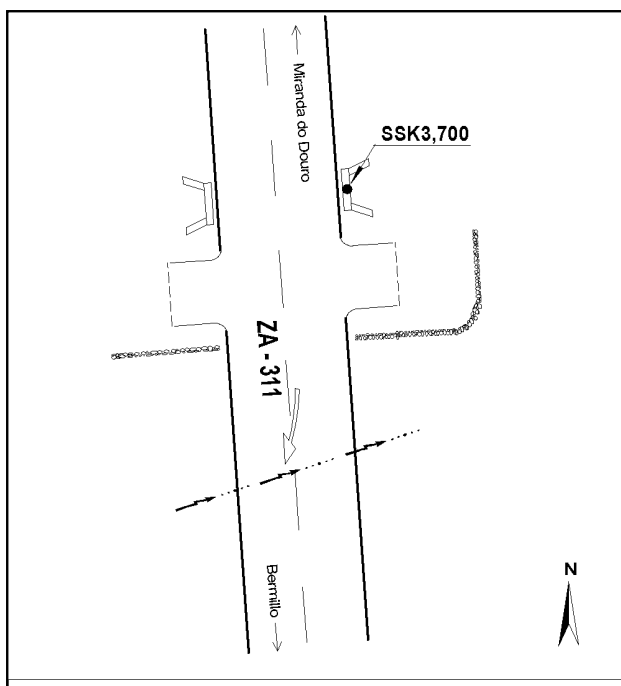
Longitud: - 6° 07' 59,5422"
Latitud: 41° 26' 50,1011"
Altitud elipsoidal: 826,181 m.
Precisión: ± 0,05 m.

Reseña:

Clavo metálico semiesférico incrustado aproximadamente en el Km. 3,700 de la margen E de la Carretera ZA-311. En el centro de una alcantarilla al N de una entrada a finca.

Enlaces:

Anterior: 10602012 - NGO-425
Posterior: 10602014 - NGZ669
Agrupada con:



Observaciones:

Reseña de Señal de Nivelación

10-may-2025

Situación Geográfica:

Número: 10602014
Nombre: NGZ669
Línea o Ramal: 10602. Bermillo - NGO-431 (Moralina)

Municipio: Luelmo
Provincia: Zamora
Hoja MTN50: 396
Señal: Principal **En posición:** Vertical
Señalizada: 23 de mayo de 2006
Nivelada: 01 de octubre de 2007

Datos Geodésicos:

Altitud ortométrica: 780,8783 m.
Geopotencial: 765,3609 u.g.p.
Gravedad en superficie: 980095,14 mgals. *Observada*
Cálculo: 01 de mayo de 2008

Coordenadas Geográficas ETRS89:

Longitud: - 6° 08' 05,7274"
Latitud: 41° 27' 19,6102"
Altitud elipsoidal: 836,661 m.
Precisión: ± 0,05 m.

Reseña:

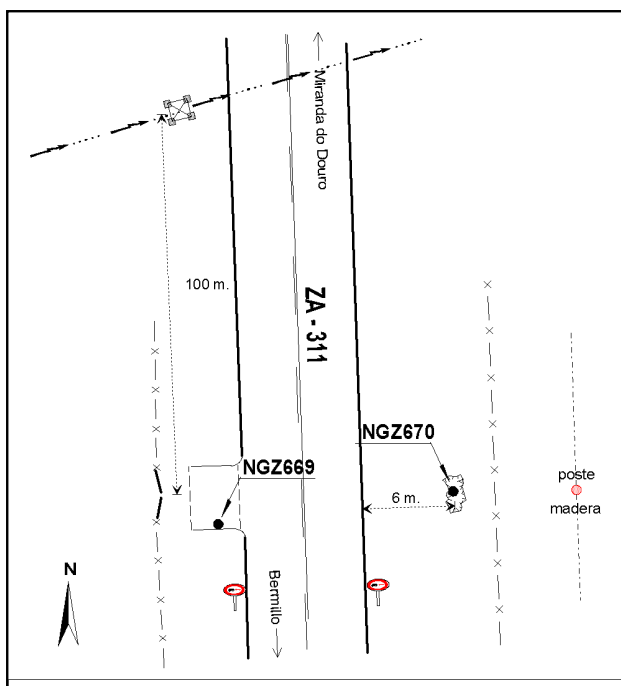
Clavo metálico semiesférico incrustado aproximadamente en el Km. 2,800 de la margen W de la Carretera ZA-311. En el extremo S de una entrada a finca y 100 mts al S de una línea de A.T. que atraviesa la carretera.

Observaciones:

Informe del estado de la Señal en: [InfoRN.pdf](#)

Enlaces:

Anterior: 10602013 - SSK3,700
Posterior: 10602015 - NGZ670
Agrupada con: 10602015 - NGZ670.



Reseña de Señal de Nivelación

10-may-2025

Situación Geográfica:

Número: 10602015
Nombre: NGZ670
Línea o Ramal: 10602. Bermillo - NGO-431 (Moralina)

Municipio: Luelmo
Provincia: Zamora
Hoja MTN50: 396
Señal: Principal **En posición:** Vertical
Señalizada: 23 de mayo de 2006
Nivelada: 01 de octubre de 2007

Datos Geodésicos:

Altitud ortométrica: 781,1443 m.
Geopotencial: 765,6216 u.g.p.
Gravedad en superficie: 980095,09 mgals. *Calculada*
Cálculo: 01 de mayo de 2008

Coordenadas Geográficas ETRS89:

Longitud: - 6° 08' 06"
Latitud: 41° 27' 19"
Altitud elipsoidal:
Precisión: ± (1 m - 10 m.)

Reseña:

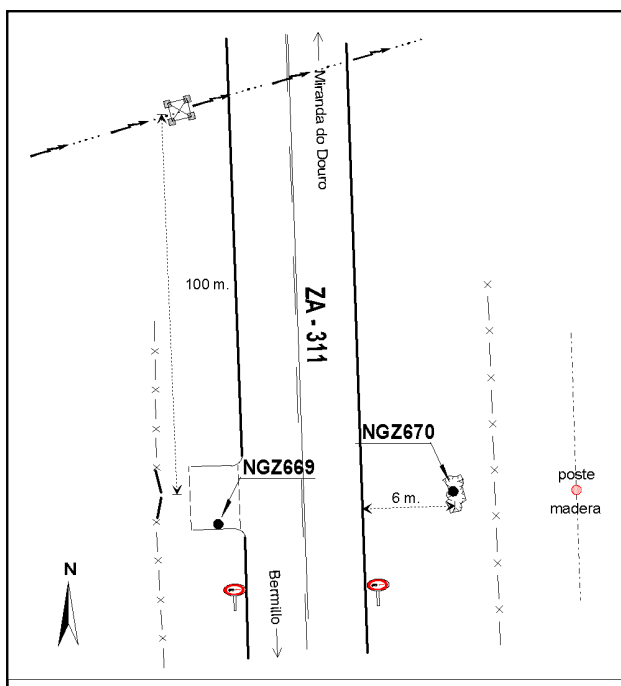
Clavo metálico semiesférico incrustado aproximadamente en el Km. 2,800 de la margen E de la Carretera ZA-311. En un afloramiento de roca y 100 mts al S de una línea de A.T. que atraviesa la carretera.

Observaciones:

Informe del estado de la Señal en: [InfoRN.pdf](#)

Enlaces:

Anterior: 10602014 - NGZ669
Posterior: 10602016 - SSK1,700
Agrupada con: 10602014 - NGZ669.



Reseña de Señal de Nivelación

10-may-2025

Situación Geográfica:

Número: 10602016
Nombre: SSK1,700
Línea o Ramal: 10602. Bermillo - NGO-431 (Moralina)

Municipio: Moralina
Provincia: Zamora
Hoja MTN50: 396
Señal: Secundaria **En posición:** Vertical
Señalizada: 23 de mayo de 2006
Nivelada: 01 de octubre de 2007

Datos Geodésicos:

Altitud ortométrica: 778,5396 m.
Geopotencial: 763,07 u.g.p.
Gravedad en superficie: 980096,96 mgals. *Observada*
Cálculo: 01 de mayo de 2008

Coordenadas Geográficas ETRS89:

Longitud: - 6° 08' 08,9961"
Latitud: 41° 27' 54,6442"
Altitud elipsoidal: 834,328 m.
Precisión: ± 0,05 m.

Reseña:

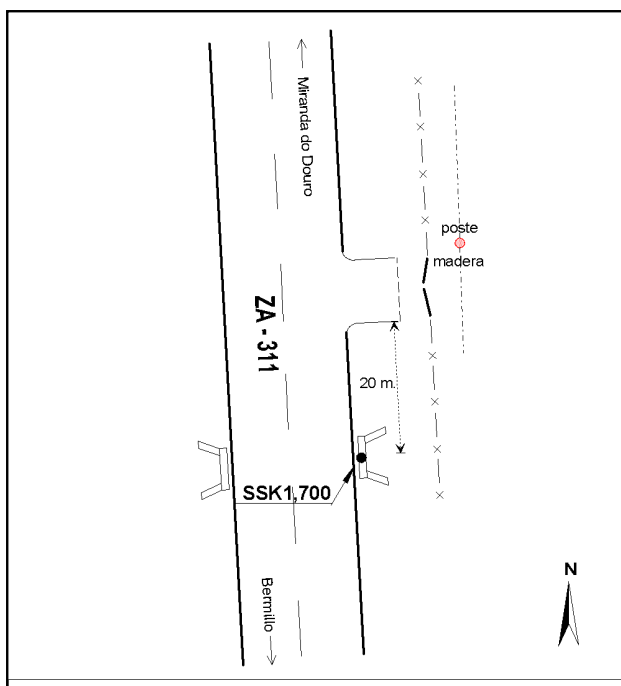

Clavo metálico semiesférico incrustado aproximadamente en el Km. 1,700 de la margen E de la Carretera ZA-311. En el centro de una alcantarilla y 20 mts al S de una entrada a finca.

Observaciones:

Informe del estado de la Señal en: [InfoRN.pdf](#)

Enlaces:

Anterior: 10602015 - NGZ670
Posterior: 10602017 - SSK0,850
Agrupada con:



Reseña de Señal de Nivelación

10-may-2025

Situación Geográfica:

Número: 10602017
Nombre: SSK0,850
Línea o Ramal: 10602. Bermillo - NGO-431 (Moralina)

Municipio: Moralina
Provincia: Zamora
Hoja MTN50: 396
Señal: Secundaria **En posición:** Vertical
Señalizada: 23 de mayo de 2006
Nivelada: 01 de octubre de 2007

Datos Geodésicos:

Altitud ortométrica: 780,7699 m.
Geopotencial: 765,2559 u.g.p.
Gravedad en superficie: 980096,76 mgals. *Observada*
Cálculo: 01 de mayo de 2008

Coordenadas Geográficas ETRS89:

Longitud: - 6° 08' 11,5032"
Latitud: 41° 28' 22,9361"
Altitud elipsoidal: 836,566 m.
Precisión: ± 0,05 m.

Reseña:

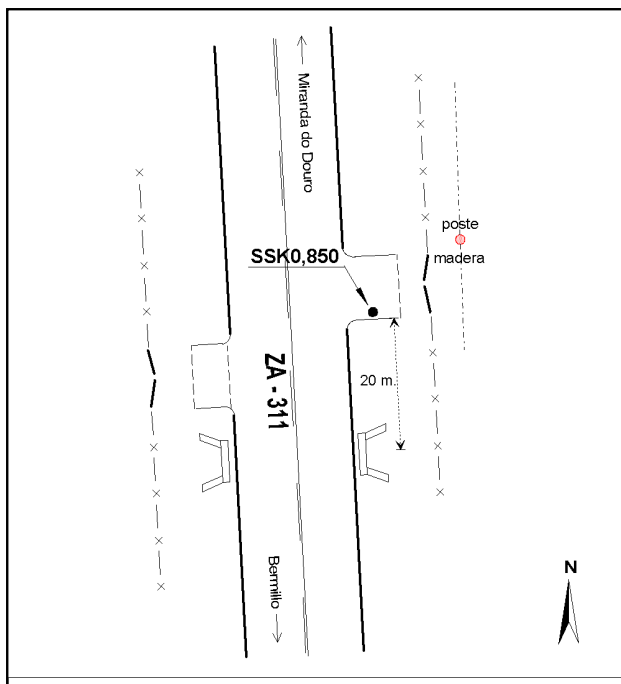
Clavo metálico semiesférico incrustado aproximadamente en el Km. 0,850 de la margen E de la Carretera ZA-311. En el extremo S de una entrada a finca.

Observaciones:

Informe del estado de la Señal en: [InfoRN.pdf](#)

Enlaces:

Anterior: 10602016 - SSK1,700
Posterior: 10602018 - SSK17
Agrupada con:



Reseña de Señal de Nivelación

10-may-2025

Situación Geográfica:

Número: 10602018
Nombre: SSK17
Línea o Ramal: 10602. Bermillo - NGO-431 (Moralina)

Municipio: Moralina
Provincia: Zamora
Hoja MTN50: 396
Señal: Secundaria **En posición:** Vertical
Señalizada: 24 de mayo de 2006
Nivelada: 01 de octubre de 2007

Datos Geodésicos:

Altitud ortométrica: 768,1782 m.
Geopotencial: 752,9165 u.g.p.
Gravedad en superficie: 980100,07 mgals. *Observada*
Cálculo: 01 de mayo de 2008

Coordenadas Geográficas ETRS89:

Longitud: - 6° 08' 14,0139"
Latitud: 41° 28' 52,4421"
Altitud elipsoidal: 823,996 m.
Precisión: ± 0,05 m.

Reseña:

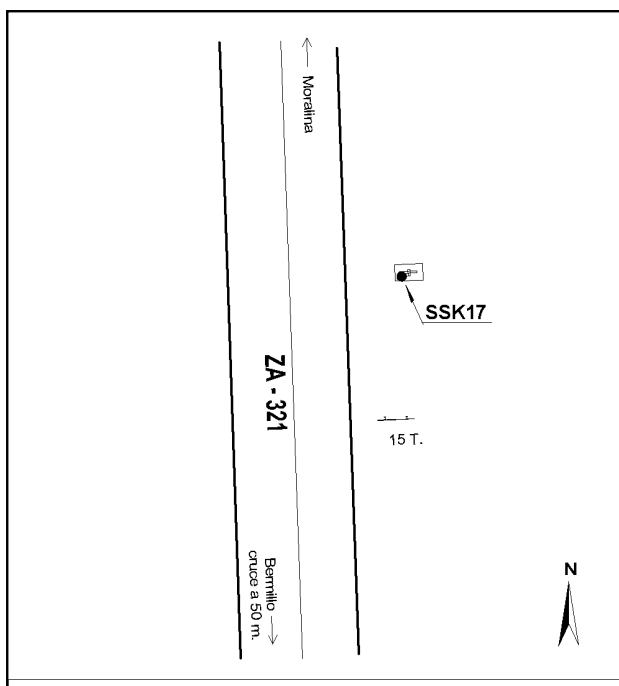
Clavo metálico semiesférico incrustado aproximadamente en el Km. 17 de la margen E de la Carretera ZA-321. En la esquina SW del soporte de un cartel, 50 mts al N del cruce con la ZA-324.

Observaciones:

Informe del estado de la Señal en: [InfoRN.pdf](#)

Enlaces:

Anterior: 10602017 - SSK0,850
Posterior: 10602019 - NGO-430
Agrupada con:



Reseña de Señal de Nivelación

10-may-2025

Situación Geográfica:

Número: 10602019
Nombre: NGO-430
Línea o Ramal: 10602. Bermillo - NGO-431 (Moralina)

Municipio: Moralina
Provincia: Zamora
Hoja MTN50: 396
Señal: Principal **En posición:** Vertical
Señalizada: 24 de mayo de 2006
Nivelada: 01 de octubre de 2007

Enlaces:

Anterior: 10602018 - SSK17
Posterior: 240 - NGO-431* (Moralina)
Agrupada con: 602020 - NGO-431.

Datos Geodésicos:

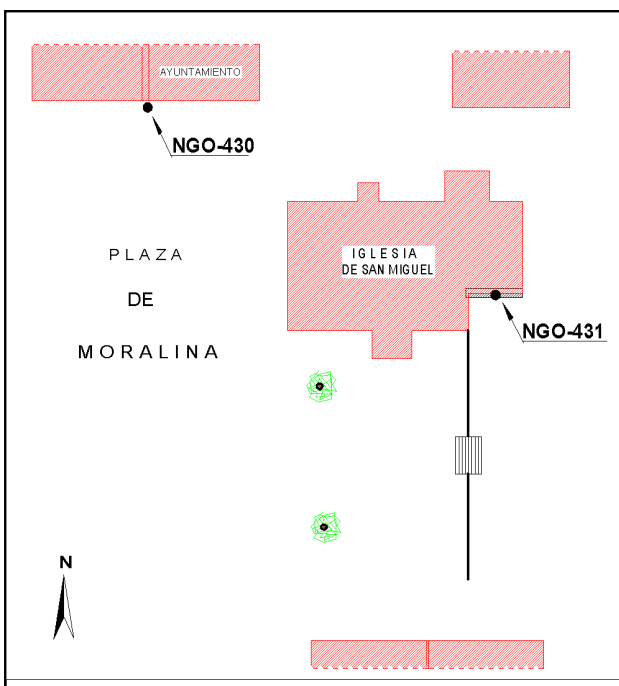
Altitud ortométrica:
Geopotencial: 743,7331 u.g.p.
Gravedad en superficie: 980103,11 mgals. *Observada*
Cálculo: 01 de mayo de 2008

Coordenadas Geográficas ETRS89:

2017-07-01: Desaparecida
Longitud: - 6° 08' 09,4015"
Latitud: 41° 29' 25,5415"
Altitud elipsoidal:
Precisión: ± (0,05m - 0,1 m.)

Reseña:

Cavo metálico semiesférico incrustado en el pavimento que circunda el Ayuntamiento de Moralina en su fachada S.



Observaciones:

Es la misma NGO-430 de la línea 169 (Zamora - Miranda do Douro), folio nº 110.