

Reseña de Señal de Nivelación

10-may-2025

Situación Geográfica:

Número: 10532001
Nombre: NGY863
Línea o Ramal: 10532. Fuenlabrada - Retama (Tramo 1 antigua 532)
Municipio: Fuenlabrada de los Montes
Provincia: Badajoz
Hoja MTN50: 756
Señal: Principal **En posición:** Vertical
Señalizada: 07 de marzo de 2005
Nivelada: 18 de enero de 2007

Datos Geodésicos:

Altitud ortométrica: 531,5285 m.
Geopotencial: 520,8923 u.g.p.
Gravedad en superficie: 979966,78 mgals. *Calculada*
Cálculo: 01 de mayo de 2008

Coordenadas Geográficas ETRS89:

Longitud: - 4° 57' 23"
Latitud: 39° 06' 36"
Altitud elipsoidal:
Precisión: ± (1 m - 10 m.)

Reseña:

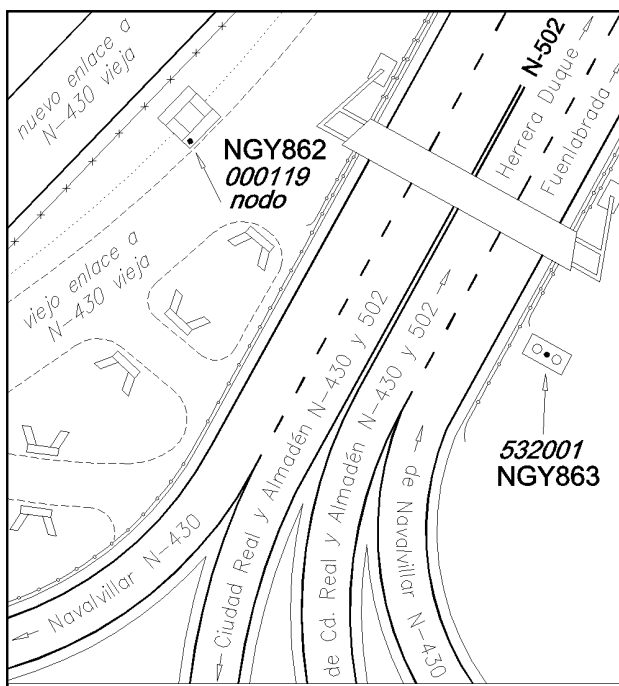
En la margen izquierda sentido Almadén (este) de la carretera N-502, en el pk. 243'800, unos 50 metros después de rebasar el bastidor con carteles indicadores del entronque con la carretera N-430 y unos 100 metros antes de que empiecen las bifurcaciones, donde acaba la bionda superior, sobre el centro de la zapata de una señal eliminada, según croquis.

Observaciones:

Informe del estado de la Señal en: [InfoRN.pdf](#)

Enlaces:

Anterior: 119 - NGY862* (Fuenlabrada)
Posterior: 10532002 - SSK193'6
Agrupada con: 119 - NGY862* (Fuenlabrada).



Reseña de Señal de Nivelación

10-may-2025

Situación Geográfica:

Número: 10532002
Nombre: SSK193'6
Línea o Ramal: 10532. Fuenlabrada - Retama (Tramo 1 antigua 532)
Municipio: Fuenlabrada de los Montes
Provincia: Badajoz
Hoja MTN50: 756
Señal: Secundaria **En posición:** Vertical
Señalizada: 07 de marzo de 2005
Nivelada: 18 de enero de 2007

Enlaces:

Anterior: 10532001 - Ngy863
Posterior: 10532003 - SSK194'350
Agrupada con:

Datos Geodésicos:

Altitud ortométrica: 533,3754 m.
Geopotencial: 522,7024 u.g.p.
Gravedad en superficie: 979967,05 mgals. *Observada*
Cálculo: 01 de mayo de 2008

Coordenadas Geográficas ETRS89:

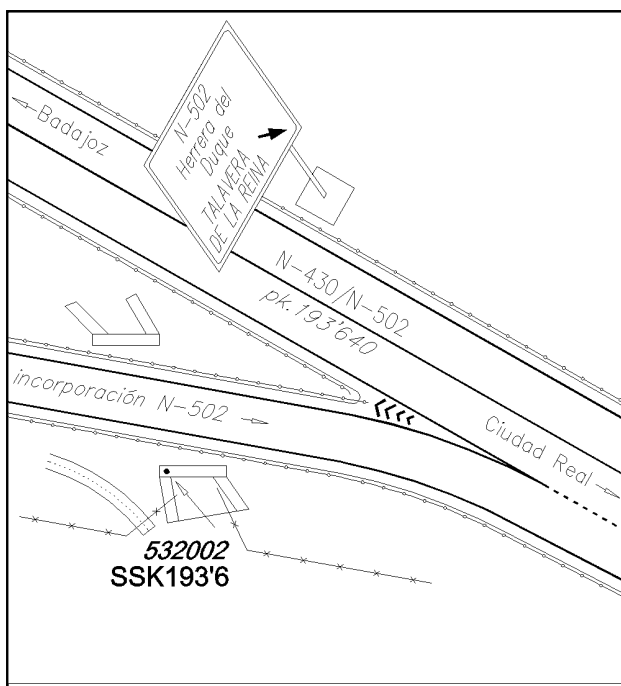
Longitud: - 4° 57' 19,8239"
Latitud: 39° 06' 14,6219"
Altitud elipsoidal: 587,554 m.
Precisión: ± 0,05 m.

Reseña:

En la margen derecha sentido Ciudad Real de la carretera N-430 y del vial de entronque sentido Almadén de la carretera N-502, en el pk.193'640 (N-430), sobre el extremo oeste de la imposta de una alcantarilla, según croquis.

Observaciones:

Informe del estado de la Señal en: [InfoRN.pdf](#)



Reseña de Señal de Nivelación

10-may-2025

Situación Geográfica:

Número: 10532003
Nombre: SSK194'350
Línea o Ramal: 10532. Fuenlabrada - Retama (Tramo 1 antigua 532)
Municipio: Fuenlabrada de los Montes
Provincia: Badajoz
Hoja MTN50: 756
Señal: Secundaria **En posición:** Vertical
Señalizada: 07 de marzo de 2005
Nivelada: 18 de enero de 2007

Enlaces:

Anterior: 10532002 - SSK193'6
Posterior: 10532004 - Ngy864
Agrupada con:

Datos Geodésicos:

Altitud ortométrica: 503,6984 m.
Geopotencial: 493,6217 u.g.p.
Gravedad en superficie: 979973,21 mgals. *Observada*
Cálculo: 01 de mayo de 2008

Coordenadas Geográficas ETRS89:

Longitud: - 4° 56' 57,5669"
Latitud: 39° 06' 01,3973"
Altitud elipsoidal: 557,920 m.
Precisión: ± 0,05 m.

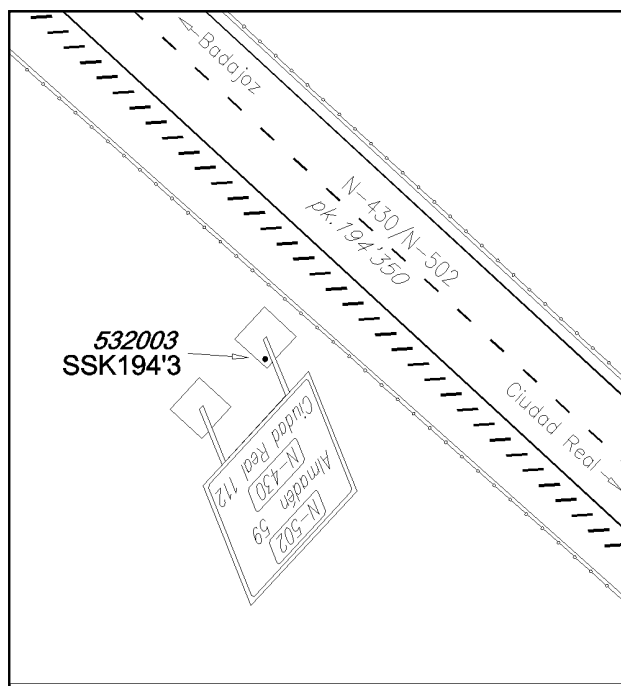
Reseña:

En la margen derecha sentido Ciudad Real de la carretera N-430, en el pk.194'350 (N-430), en un cartel informativo (carretera común: N-502 Almadén 59, N-430 Ciudad Real 112), sobre la zapata del soporte más próximo, detrás del mismo y en la esquina sureste, según croquis.



Observaciones:

Informe del estado de la Señal en: [InfoRN.pdf](#)



Reseña de Señal de Nivelación

10-may-2025

Situación Geográfica:

Número: **10532004**
Nombre: **NGY864**
Línea o Ramal: **10532. Fuenlabrada - Retama (Tramo 1 antigua 532)**
Municipio: Fuenlabrada de los Montes
Provincia: Badajoz
Hoja MTN50: 756
Señal: Principal En posición: Horizontal
Señalizada: 07 de marzo de 2005
Nivelada: 18 de enero de 2007

Datos Geodésicos:

Altitud ortométrica: 500,7315 m.
Geopotencial: 490,7137 u.g.p.
Gravedad en superficie: 979972,46 mgals. *Observada*
Cálculo: 01 de mayo de 2008

Coordenadas Geográficas ETRS89:

Longitud: - 4° 56' 22,8607"
Latitud: 39° 05' 48,3371"
Altitud elipsoidal:
Precisión: ± (0,05m - 0,1 m.)

Reseña:

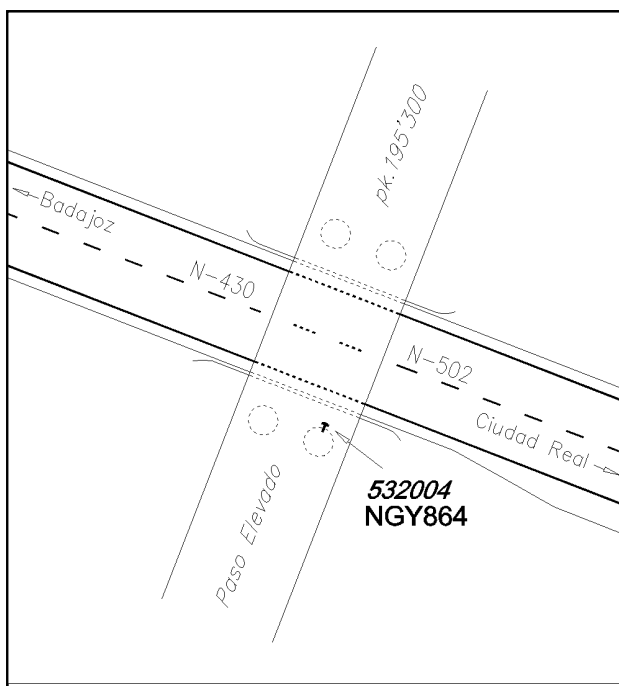
En la margen derecha sentido Ciudad Real de la carretera N-430, en el pk.195'300, en un paso elevado, empotrado horizontalmente en el pilar este, según croquis.

Observaciones:

Informe del estado de la Señal en: [InfoRN.pdf](#)

Enlaces:

Anterior: 10532003 - SSK194'350
Posterior: 10532005 - SSK196'7
Agrupada con:



Reseña de Señal de Nivelación

10-may-2025

Situación Geográfica:

Número: 10532005
Nombre: SSK196'7
Línea o Ramal: 10532. Fuenlabrada - Retama (Tramo 1 antigua 532)
Municipio: Fuenlabrada de los Montes
Provincia: Badajoz
Hoja MTN50: 756
Señal: Secundaria **En posición:** Vertical
Señalizada: 08 de marzo de 2005
Nivelada: 18 de enero de 2007

Datos Geodésicos:

Altitud ortométrica: 492,6423 m.
Geopotencial: 482,7865 u.g.p.
Gravedad en superficie: 979973,06 mgals. *Observada*
Cálculo: 01 de mayo de 2008

Coordenadas Geográficas ETRS89:

Longitud: - 4° 55' 26,3033"
Latitud: 39° 05' 39,2181"
Altitud elipsoidal: 546,858 m.
Precisión: ± 0,05 m.

Reseña:

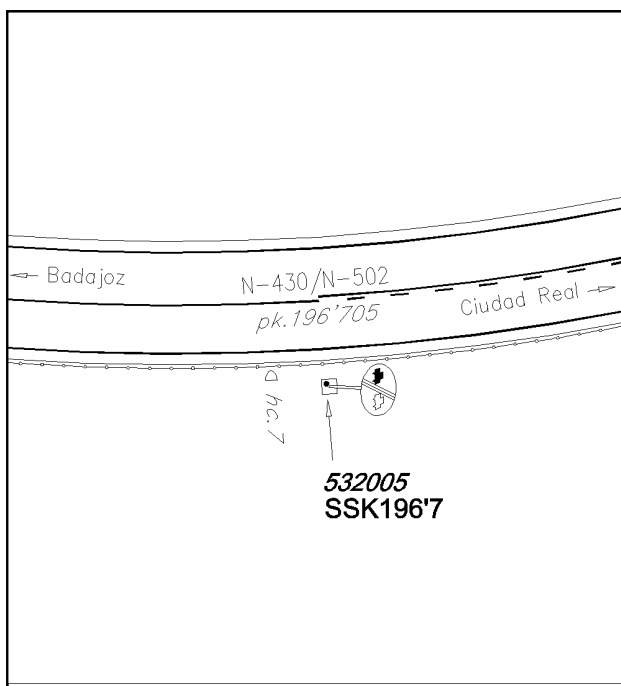
En la margen derecha sentido Ciudad Real de la carretera N-430, en el pk.196'705, sobre la pequeña zapata de una señal de tráfico (permitido adelantar), delante del soporte, en la esquina noroeste, según croquis.

Observaciones:

Informe del estado de la Señal en: [InfoRN.pdf](#)

Enlaces:

Anterior: 10532004 - Ngy864
Posterior: 10532006 - Ngy865
Agrupada con:



Reseña de Señal de Nivelación

10-may-2025

Situación Geográfica:

Número: **10532006**
Nombre: **NGY865**
Línea o Ramal: **10532. Fuenlabrada - Retama (Tramo 1 antigua 532)**
Municipio: Fuenlabrada de los Montes
Provincia: Badajoz
Hoja MTN50: 756
Señal: Principal En posición: Vertical
Señalizada: 08 de marzo de 2005
Nivelada: 18 de enero de 2007

Enlaces:

Anterior: 10532005 - SSK196'7
Posterior: 10532007 - NGY866
Agrupada con: 10532007 - NGY866.

Datos Geodésicos:

Altitud ortométrica: 498,5575 m.
Geopotencial: 488,583 u.g.p.
Gravedad en superficie: 979972,11 mgals. *Calculada*
Cálculo: 01 de mayo de 2008

Coordenadas Geográficas ETRS89:

Longitud: - 4° 55' 04"
Latitud: 39° 05' 52"
Altitud elipsoidal:
Precisión: ± (1 m - 10 m.)

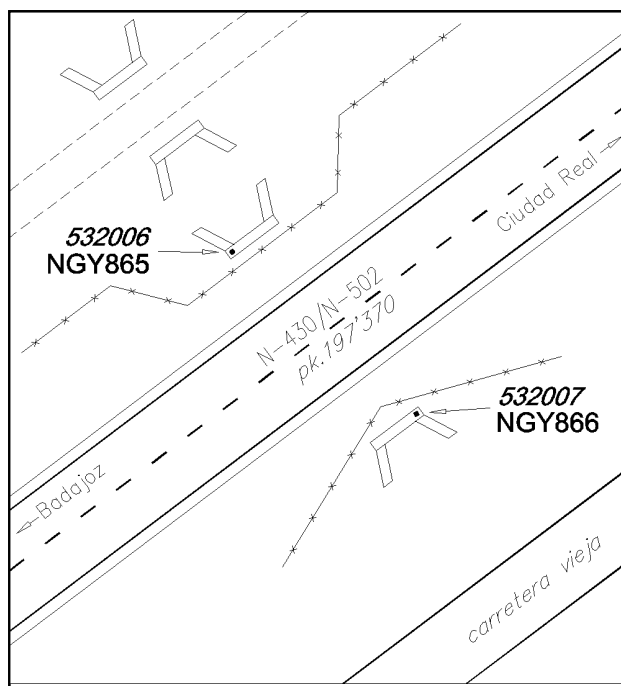
Reseña:

En la margen izquierda sentido Ciudad Real, de la carretera N-430, en el pk.197'370, sobre el extremo oeste de la imposta de una alcantarilla, según croquis.



Observaciones:

Informe del estado de la Señal en: [InfoRN.pdf](#)



Reseña de Señal de Nivelación

10-may-2025

Situación Geográfica:

Número: 10532007
Nombre: NGY866
Línea o Ramal: 10532. Fuenlabrada - Retama (Tramo 1 antigua 532)
Municipio: Fuenlabrada de los Montes
Provincia: Badajoz
Hoja MTN50: 756
Señal: Principal **En posición:** Vertical
Señalizada: 08 de marzo de 2005
Nivelada: 18 de enero de 2007

Enlaces:

Anterior: 10532006 - NGY865
Posterior: 10532008 - SSK198'4
Agrupada con: 10532006 - NGY865.

Datos Geodésicos:

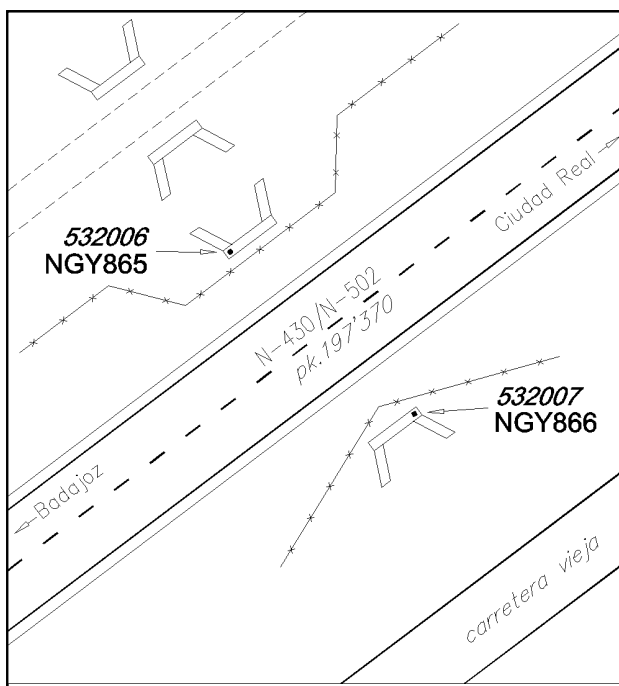
Altitud ortométrica: 498,2387 m.
Geopotencial: 488,2706 u.g.p.
Gravedad en superficie: 979972,17 mgals. *Observada*
Cálculo: 01 de mayo de 2008

Coordenadas Geográficas ETRS89:

Longitud: - 4° 55' 03,0920"
Latitud: 39° 05' 52,0842"
Altitud elipsoidal: 552,430 m.
Precisión: ± 0,05 m.

Reseña:

En la margen derecha sentido Ciudad Real, de la carretera N-430, en el pk.197'372, sobre el extremo este de la imposta de una alcantarilla, según croquis.



Observaciones:

Reseña de Señal de Nivelación

10-may-2025

Situación Geográfica:

Número: 10532008
Nombre: SSK198'4
Línea o Ramal: 10532. Fuenlabrada - Retama (Tramo 1 antigua 532)
Municipio: Fuenlabrada de los Montes
Provincia: Badajoz
Hoja MTN50: 756
Señal: Secundaria **En posición:** Vertical
Señalizada: 08 de marzo de 2005
Nivelada: 18 de enero de 2007

Enlaces:

Anterior: 10532007 - NGY866
Posterior: 10532009 - SSK199'5
Agrupada con:

Datos Geodésicos:

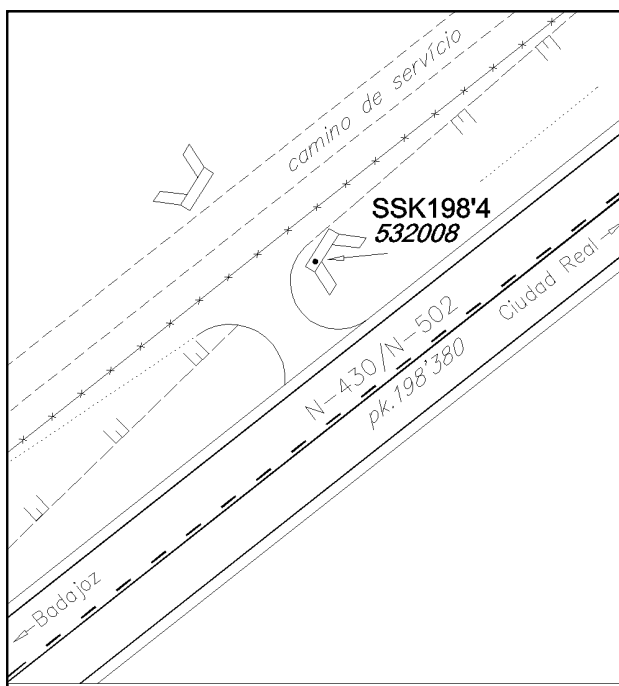
Altitud ortométrica: 520,2866 m.
Geopotencial: 509,876 u.g.p.
Gravedad en superficie: 979968,57 mgals. *Observada*
Cálculo: 01 de mayo de 2008

Coordenadas Geográficas ETRS89:

Longitud: - 4° 54' 30,3697"
Latitud: 39° 06' 12,2752"
Altitud elipsoidal: 574,481 m.
Precisión: ± 0,05 m.

Reseña:

En la margen izquierda sentido Ciudad Real, de la carretera N-430, en el pk.198'380, sobre el extremo oeste de la imposta de una alcantarilla que drena el camino de servicio, según croquis.



Observaciones:

Reseña de Señal de Nivelación

10-may-2025

Situación Geográfica:

Número: **10532009**
Nombre: **SSK199'5**
Línea o Ramal: **10532. Fuenlabrada - Retama (Tramo 1 antigua 532)**
Municipio: Fuenlabrada de los Montes
Provincia: Badajoz
Hoja MTN50: 756
Señal: Secundaria En posición: Vertical
Señalizada: 08 de marzo de 2005
Nivelada: 18 de enero de 2007

Enlaces:

Anterior: 10532008 - SSK198'4
Posterior: 10532010 - SSK200'4
Agrupada con:

Datos Geodésicos:

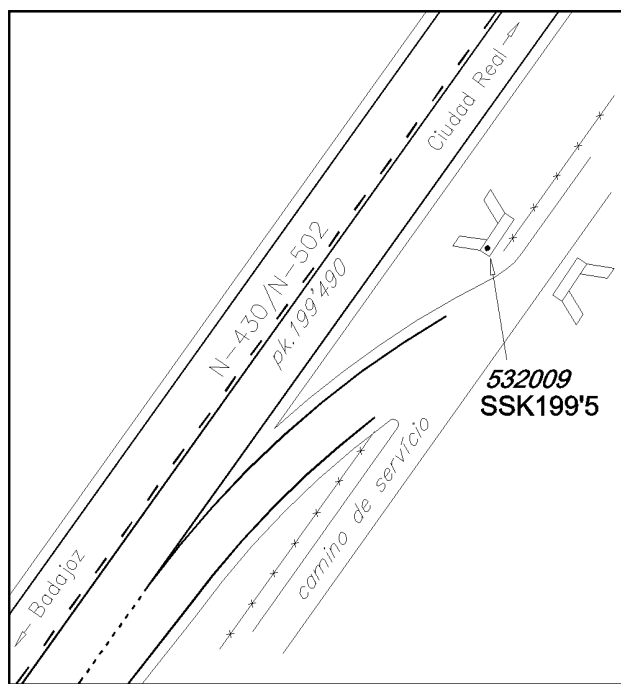
Altitud ortométrica: 533,3353 m.
Geopotencial: 522,6621 u.g.p.
Gravedad en superficie: 979965,31 mgals. *Observada*
Cálculo: 01 de mayo de 2008

Coordenadas Geográficas ETRS89:

Longitud: - 4° 54' 01,7323"
Latitud: 39° 06' 39,2014"
Altitud elipsoidal: 587,533 m.
Precisión: ± 0,05 m.

Reseña:

En la margen derecha sentido Ciudad Real, de la carretera N-430, en el pk.199'490, sobre el extremo oeste de la imposta de una alcantarilla que drena el camino de servicio, según croquis.



Observaciones:

Reseña de Señal de Nivelación

10-may-2025

Situación Geográfica:

Número: 10532010
Nombre: SSK200'4
Línea o Ramal: 10532. Fuenlabrada - Retama (Tramo 1 antigua 532)
Municipio: Fuenlabrada de los Montes
Provincia: Badajoz
Hoja MTN50: 756
Señal: Secundaria **En posición:** Vertical
Señalizada: 08 de marzo de 2005
Nivelada: 18 de enero de 2007

Enlaces:

Anterior: 10532009 - SSK199'5
Posterior: 10532011 - SSK201'3
Agrupada con:

Datos Geodésicos:

Altitud ortométrica: 542,0863 m.
Geopotencial: 531,2397 u.g.p.
Gravedad en superficie: 979967,9 mgals. *Observada*
Cálculo: 01 de mayo de 2008

Coordenadas Geográficas ETRS89:

Longitud: - 4° 53' 36,6470"
Latitud: 39° 07' 01,6298"
Altitud elipsoidal: 596,316 m.
Precisión: ± 0,05 m.

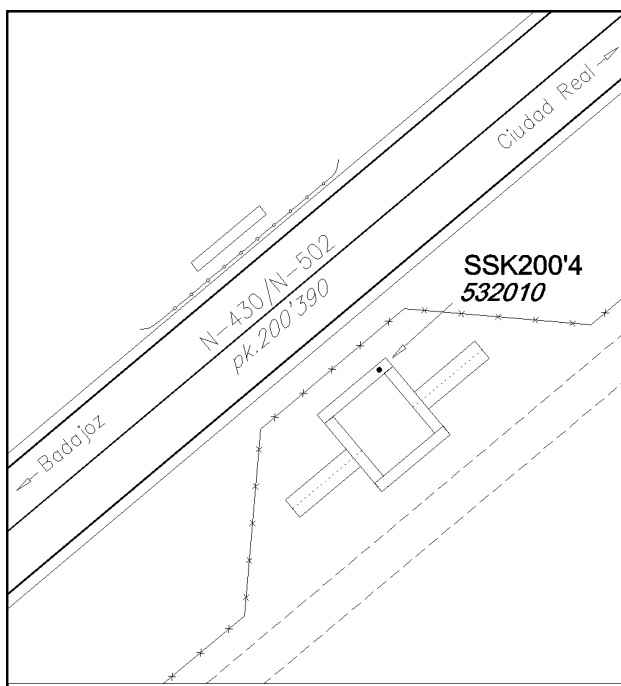
Reseña:

En la margen derecha sentido Ciudad Real, de la carretera N-430, en el pk.200'390, en un arquetón sumidero de mampostería, sobre el extremo este de la imposta mas próxima, según croquis.



Observaciones:

Informe del estado de la Señal en: [InfoRN.pdf](#)



Reseña de Señal de Nivelación

10-may-2025

Situación Geográfica:

Número: 10532011
Nombre: SSK201'3
Línea o Ramal: 10532. Fuenlabrada - Retama (Tramo 1 antigua 532)
Municipio: Fuenlabrada de los Montes
Provincia: Badajoz
Hoja MTN50: 756
Señal: Secundaria **En posición:** Vertical
Señalizada: 08 de marzo de 2005
Nivelada: 18 de enero de 2007

Enlaces:

Anterior: 10532010 - SSK200'4
Posterior: 10532012 - Ngy867
Agrupada con:

Datos Geodésicos:

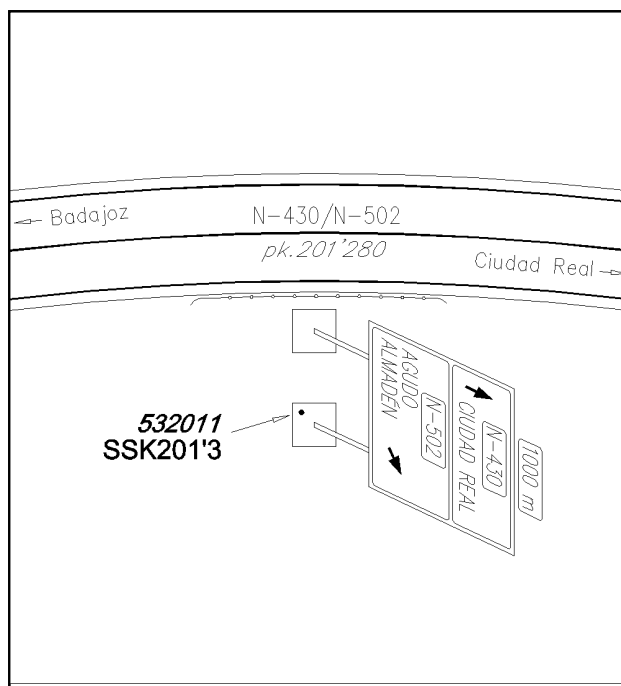
Altitud ortométrica: 518,8703 m.
Geopotencial: 508,4885 u.g.p.
Gravedad en superficie: 979969,55 mgals. *Observada*
Cálculo: 01 de mayo de 2008

Coordenadas Geográficas ETRS89:

Longitud: - 4° 53' 02,2608"
Latitud: 39° 07' 10,6797"
Altitud elipsoidal: 573,095 m.
Precisión: ± 0,05 m.

Reseña:

En la margen derecha sentido Ciudad Real, de la carretera N-430, en el pk.201'280, en un cartel informativo (a 1000 m, bifurcación de carreteras, de frente N-430 a Ciudad Real y a la derecha N-502 a Almadén), delante del soporte más lejano, sobre la zapata, según croquis.



Observaciones:

Reseña de Señal de Nivelación

10-may-2025

Situación Geográfica:

Número: 10532012
Nombre: NGY867
Línea o Ramal: 10532. Fuenlabrada - Retama (Tramo 1 antigua 532)
Municipio: Fuenlabrada de los Montes
Provincia: Badajoz
Hoja MTN50: 756
Señal: Principal **En posición:** Vertical
Señalizada: 08 de marzo de 2005
Nivelada: 18 de enero de 2007

Datos Geodésicos:

Altitud ortométrica: 514,7746 m.
Geopotencial: 504,4741 u.g.p.
Gravedad en superficie: 979968,48 mgals. *Calculada*
Cálculo: 01 de mayo de 2008

Coordenadas Geográficas ETRS89:

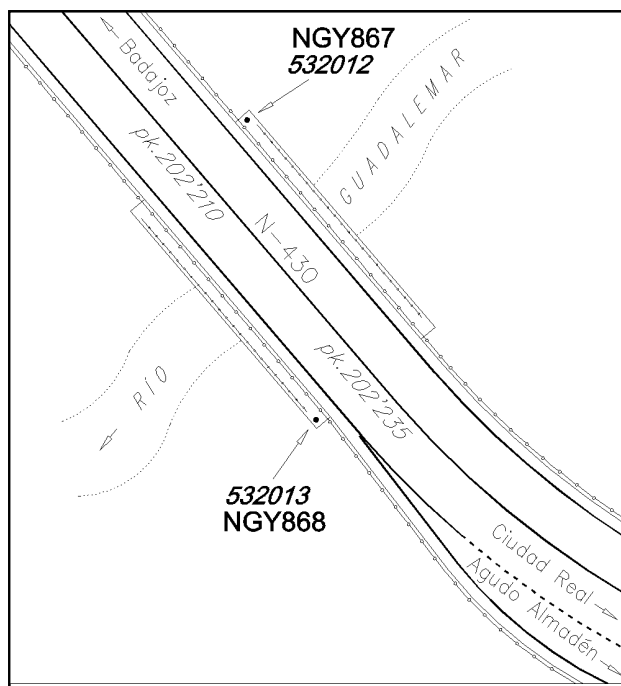
Longitud: - 4° 52' 33"
Latitud: 39° 06' 53"
Altitud elipsoidal:
Precisión: ± (1 m - 10 m.)

Reseña:

En la margen izquierda sentido Ciudad Real, de la carretera N-430, en el pk.202'210, en el pontón sobre el Río Guadalemar, en el extremo oeste de la coronación hormigonada, según croquis.

Enlaces:

Anterior: 10532011 - SSK201'3
Posterior: 10532013 - NGY868
Agrupada con: 10532013 - NGY868.



Observaciones:

Reseña de Señal de Nivelación

10-may-2025

Situación Geográfica:

Número: 10532013
Nombre: NGY868
Línea o Ramal: 10532. Fuenlabrada - Retama (Tramo 1 antigua 532)
Municipio: Fuenlabrada de los Montes
Provincia: Badajoz
Hoja MTN50: 756
Señal: Principal **En posición:** Vertical
Señalizada: 08 de marzo de 2005
Nivelada: 18 de enero de 2007

Datos Geodésicos:

Altitud ortométrica: 515,0796 m.
Geopotencial: 504,773 u.g.p.
Gravedad en superficie: 979968,42 mgals. *Observada*
Cálculo: 01 de mayo de 2008

Coordenadas Geográficas ETRS89:

Longitud: - 4° 52' 32,4339"
Latitud: 39° 06' 52,2354"
Altitud elipsoidal: 569,300 m.
Precisión: ± 0,05 m.

Reseña:

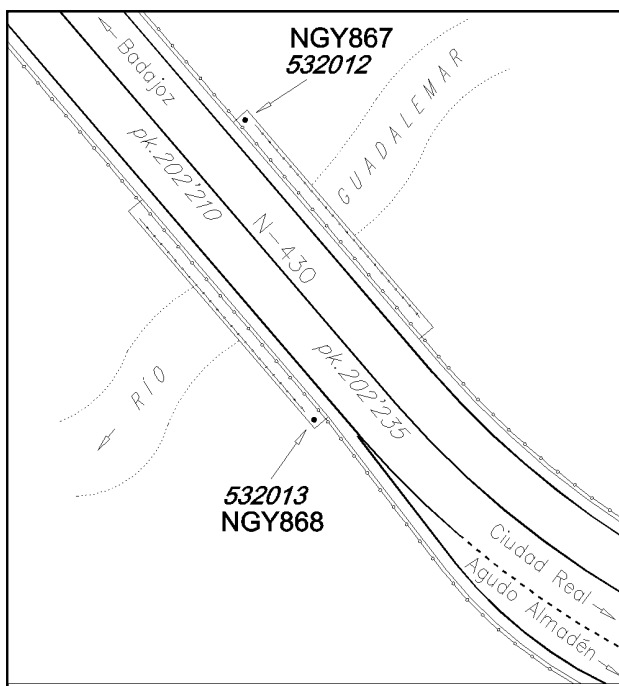

En la margen derecha sentido Ciudad Real, de la carretera N-430, en el pk.202'235, en el pontón sobre el Río Guadalemar, en el extremo este de la coronación hormigonada, según croquis.

Observaciones:

Informe del estado de la Señal en: [InfoRN.pdf](#)

Enlaces:

Anterior: 10532012 - NGY867
Posterior: 10532014 - SSK203'4
Agrupada con: 10532012 - NGY867.



Reseña de Señal de Nivelación

10-may-2025

Situación Geográfica:

Número: **10532014**
Nombre: **SSK203'4**
Línea o Ramal: **10532. Fuenlabrada - Retama (Tramo 1 antigua 532)**
Municipio: Fuenlabrada de los Montes
Provincia: Badajoz
Hoja MTN50: 756
Señal: Secundaria En posición: Vertical
Señalizada: 08 de marzo de 2005
Nivelada: 18 de enero de 2007

Enlaces:

Anterior: 10532013 - Ngy868
Posterior: 10532015 - SSK204'2
Agrupada con:

Datos Geodésicos:

Altitud ortométrica: 525,9170 m.
Geopotencial: 515,3927 u.g.p.
Gravedad en superficie: 979966,37 mgals. *Observada*
Cálculo: 01 de mayo de 2008

Coordenadas Geográficas ETRS89:

Longitud: - 4° 51' 58,6892"
Latitud: 39° 07' 02,0613"
Altitud elipsoidal: 580,166 m.
Precisión: ± 0,05 m.

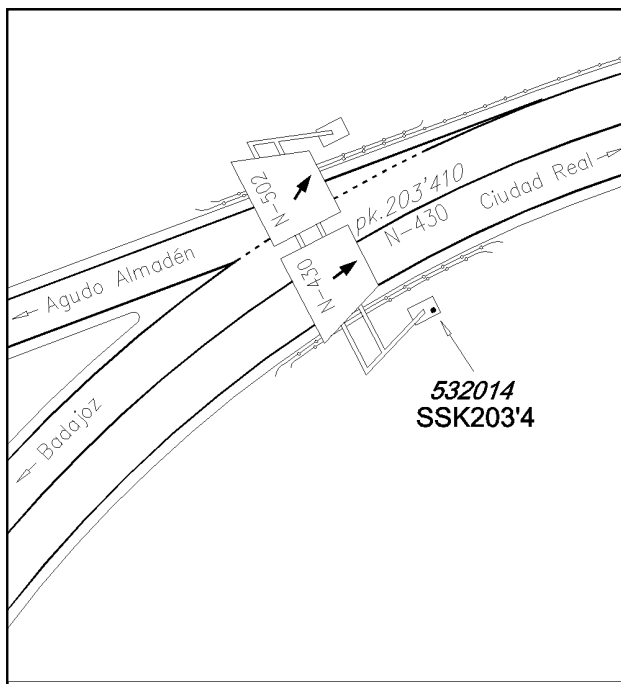
Reseña:

En la margen derecha sentido Ciudad Real, de la carretera N-430, en el pk.203'410, en un bastidor con carteles indicadores para el sentido contrario (de frente N-430 a Badajoz y a la derecha N-502 a Almadén), detrás del soporte, en la esquina sureste de la zapata, según croquis.



Observaciones:

Informe del estado de la Señal en: [InfoRN.pdf](#)



Reseña de Señal de Nivelación

10-may-2025

Situación Geográfica:

Número: 10532015
Nombre: SSK204'2
Línea o Ramal: 10532. Fuenlabrada - Retama (Tramo 1 antigua 532)
Municipio: Puebla de Don Rodrigo
Provincia: Ciudad Real
Hoja MTN50: 756
Señal: Secundaria **En posición:** Vertical
Señalizada: 08 de marzo de 2005
Nivelada: 18 de enero de 2007

Enlaces:

Anterior: 10532014 - SSK203'4
Posterior: 10532016 - SSK205'2
Agrupada con:

Datos Geodésicos:

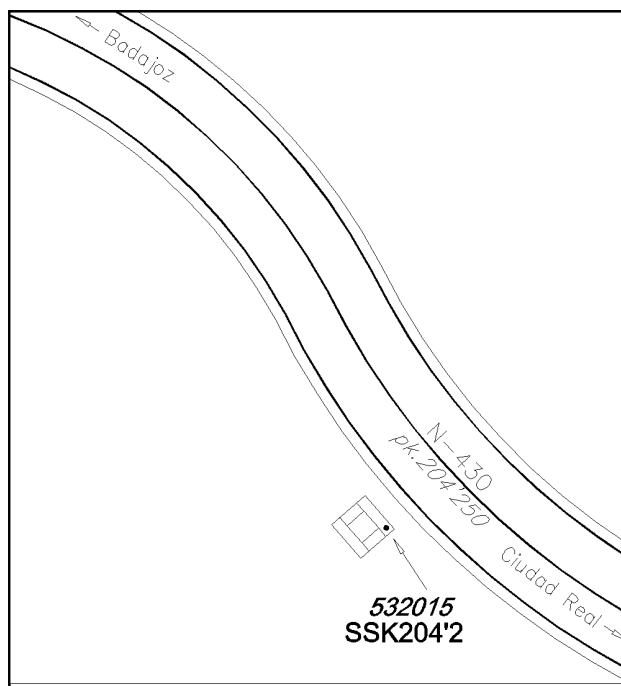
Altitud ortométrica: 562,1044 m.
Geopotencial: 550,8522 u.g.p.
Gravedad en superficie: 979958,3 mgals. *Observada*
Cálculo: 01 de mayo de 2008

Coordenadas Geográficas ETRS89:

Longitud: - 4° 51' 32,1112"
Latitud: 39° 06' 58,6572"
Altitud elipsoidal: 616,325 m.
Precisión: ± 0,05 m.

Reseña:

En la margen derecha sentido Ciudad Real, de la carretera N-430, en el pk.204'250, sobre la esquina noreste de una arqueta sumidero, según croquis.



Observaciones:

Reseña de Señal de Nivelación

10-may-2025

Situación Geográfica:

Número: 10532016
Nombre: SSK205'2
Línea o Ramal: 10532. Fuenlabrada - Retama (Tramo 1 antigua 532)
Municipio: Puebla de Don Rodrigo
Provincia: Ciudad Real
Hoja MTN50: 757
Señal: Secundaria **En posición:** Vertical
Señalizada: 08 de marzo de 2005
Nivelada: 18 de enero de 2007

Datos Geodésicos:

Altitud ortométrica: 602,0405 m.
Geopotencial: 589,9847 u.g.p.
Gravedad en superficie: 979949,69 mgals. *Observada*
Cálculo: 01 de mayo de 2008

Coordenadas Geográficas ETRS89:

Longitud: - 4° 51' 00,9714"
Latitud: 39° 06' 45,1310"
Altitud elipsoidal: 656,240 m.
Precisión: ± 0,05 m.

Reseña:

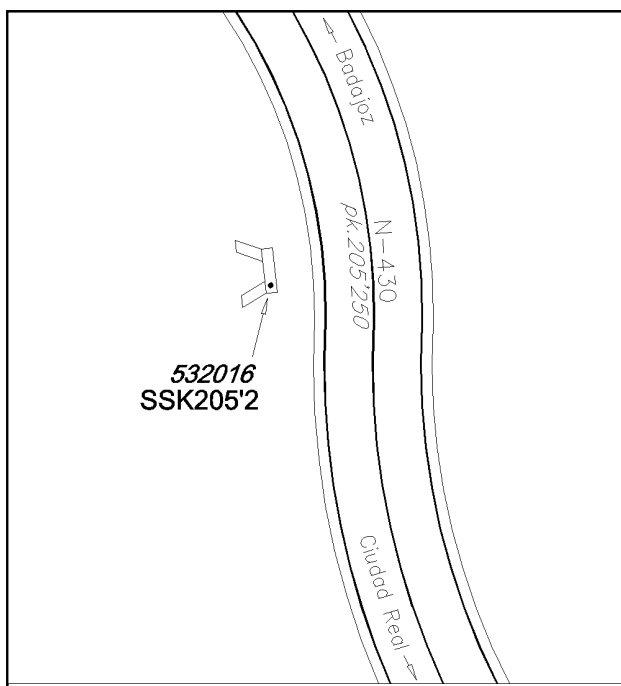
En la margen derecha sentido Ciudad Real, de la carretera N-430, en el pk.205'250, sobre el extremo sur de la imposta de una alcantarilla, según croquis.

Observaciones:

Informe del estado de la Señal en: [InfoRN.pdf](#)

Enlaces:

Anterior: 10532015 - SSK204'2
Posterior: 10532017 - SSK206'1
Agrupada con:



Reseña de Señal de Nivelación

10-may-2025

Situación Geográfica:

Número: 10532017
Nombre: SSK206'1
Línea o Ramal: 10532. Fuenlabrada - Retama (Tramo 1 antigua 532)
Municipio: Puebla de Don Rodrigo
Provincia: Ciudad Real
Hoja MTN50: 757
Señal: Secundaria **En posición:** Vertical
Señalizada: 08 de marzo de 2005
Nivelada: 18 de enero de 2007

Enlaces:

Anterior: 10532016 - SSK205'2
Posterior: 10532018 - NGY869
Agrupada con:

Datos Geodésicos:

Altitud ortométrica: 581,8261 m.
Geopotencial: 570,1771 u.g.p.
Gravedad en superficie: 979953,9 mgals. *Observada*
Cálculo: 01 de mayo de 2008

Coordenadas Geográficas ETRS89:

Longitud: - 4° 50' 40,1499"
Latitud: 39° 06' 29,1133"
Altitud elipsoidal: 636,044 m.
Precisión: ± 0,05 m.

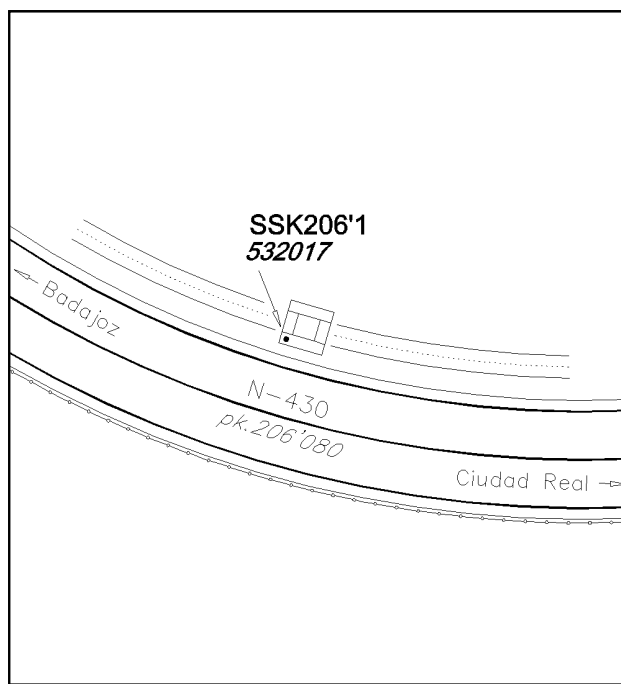
Reseña:

En la margen izquierda sentido Ciudad Real, de la carretera N-430, en el pk.206'080, sobre la esquina suroeste de una arqueta sumidero, según croquis.



Observaciones:

Informe del estado de la Señal en: [InfoRN.pdf](#)



Reseña de Señal de Nivelación

10-may-2025

Situación Geográfica:

Número: **10532018**
Nombre: **NGY869**
Línea o Ramal: **10532. Fuenlabrada - Retama (Tramo 1 antigua 532)**
Municipio: Puebla de Don Rodrigo
Provincia: Ciudad Real
Hoja MTN50: 757
Señal: Principal En posición: Vertical
Señalizada: 08 de marzo de 2005
Nivelada: 18 de enero de 2007

Enlaces:

Anterior: 10532017 - SSK206'1
Posterior: 10532019 - NGY870
Agrupada con: 10532019 - NGY870.

Datos Geodésicos:

Altitud ortométrica: 564,6710 m.
Geopotencial: 553,367 u.g.p.
Gravedad en superficie: 979957,4 mgals. *Calculada*
Cálculo: 01 de mayo de 2008

Coordenadas Geográficas ETRS89:

Longitud: - 4° 49' 59"
Latitud: 39° 06' 19"
Altitud elipsoidal:
Precisión: ± (1 m - 10 m.)

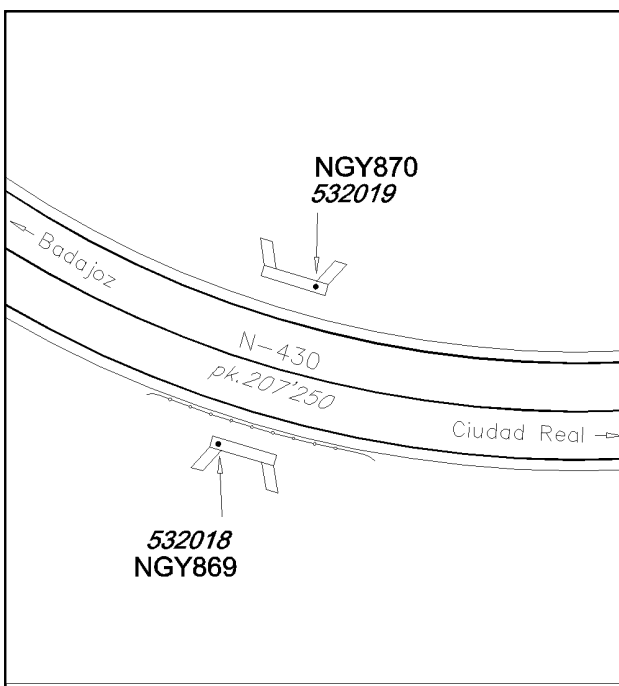
Reseña:

En la margen derecha sentido Ciudad Real, de la carretera N-430, en el pk.207'250, sobre el extremo oeste de una alcantarilla grande, según croquis.



Observaciones:

Informe del estado de la Señal en: [InfoRN.pdf](#)



Reseña de Señal de Nivelación

10-may-2025

Situación Geográfica:

Número: 10532019
Nombre: NGY870
Línea o Ramal: 10532. Fuenlabrada - Retama (Tramo 1 antigua 532)
Municipio: Puebla de Don Rodrigo
Provincia: Ciudad Real
Hoja MTN50: 757
Señal: Principal **En posición:** Vertical
Señalizada: 08 de marzo de 2005
Nivelada: 18 de enero de 2007

Enlaces:

Anterior: 10532018 - NGY869
Posterior: 10532020 - SSK208'1
Agrupada con: 10532018 - NGY869.

Datos Geodésicos:

Altitud ortométrica: 564,2196 m.
Geopotencial: 552,9248 u.g.p.
Gravedad en superficie: 979957,49 mgals. *Observada*
Cálculo: 01 de mayo de 2008

Coordenadas Geográficas ETRS89:

Longitud: - 4° 49' 58,3797"
Latitud: 39° 06' 18,9627"
Altitud elipsoidal: 618,486 m.
Precisión: ± 0,05 m.

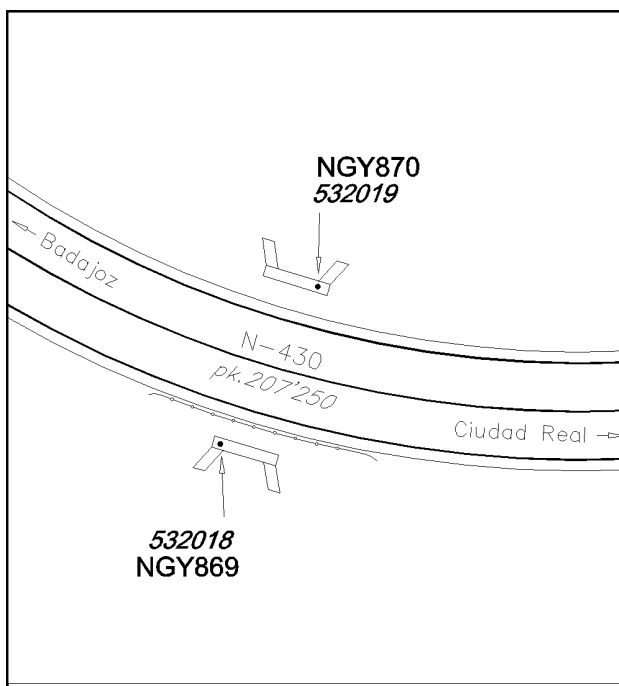
Reseña:

En la margen izquierda sentido Ciudad Real, de la carretera N-430, en el pk.207'255, sobre el extremo este de una alcantarilla grande, según croquis.



Observaciones:

Informe del estado de la Señal en: [InfoRN.pdf](#)



Reseña de Señal de Nivelación

10-may-2025

Situación Geográfica:

Número: **10532020**
Nombre: **SSK208'1**
Línea o Ramal: **10532. Fuenlabrada - Retama (Tramo 1 antigua 532)**
Municipio: Puebla de Don Rodrigo
Provincia: Ciudad Real
Hoja MTN50: 757
Señal: Secundaria En posición: Vertical
Señalizada: 09 de marzo de 2005
Nivelada: 18 de enero de 2007

Enlaces:

Anterior: 10532019 - Ngy870
Posterior: 10532021 - SSK209'2
Agrupada con:

Datos Geodésicos:

Altitud ortométrica: 576,4009 m.
Geopotencial: 564,8604 u.g.p.
Gravedad en superficie: 979953,9 mgals. *Observada*
Cálculo: 01 de mayo de 2008

Coordenadas Geográficas ETRS89:

Longitud: - 4° 49' 24,0318"
Latitud: 39° 06' 06,0851"
Altitud elipsoidal: 630,563 m.
Precisión: ± (0,05m - 0,1 m.)

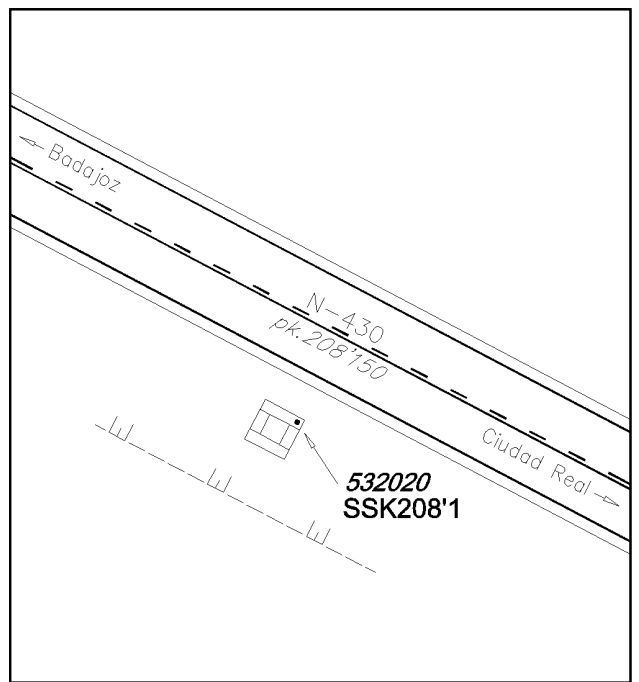
Reseña:

En la margen derecha sentido Ciudad Real, de la carretera N-430, en el pk.208'150, sobre la esquina noreste de una arqueta sumidero, según croquis.



Observaciones:

Informe del estado de la Señal en: [InfoRN.pdf](#)



Reseña de Señal de Nivelación

10-may-2025

Situación Geográfica:

Número: 10532021
Nombre: SSK209'2
Línea o Ramal: 10532. Fuenlabrada - Retama (Tramo 1 antigua 532)
Municipio: Puebla de Don Rodrigo
Provincia: Ciudad Real
Hoja MTN50: 757
Señal: Secundaria **En posición:** Vertical
Señalizada: 09 de marzo de 2005
Nivelada: 18 de enero de 2007

Enlaces:

Anterior: 10532020 - SSK208'1
Posterior: 10532022 - SSK210'3
Agrupada con:

Datos Geodésicos:

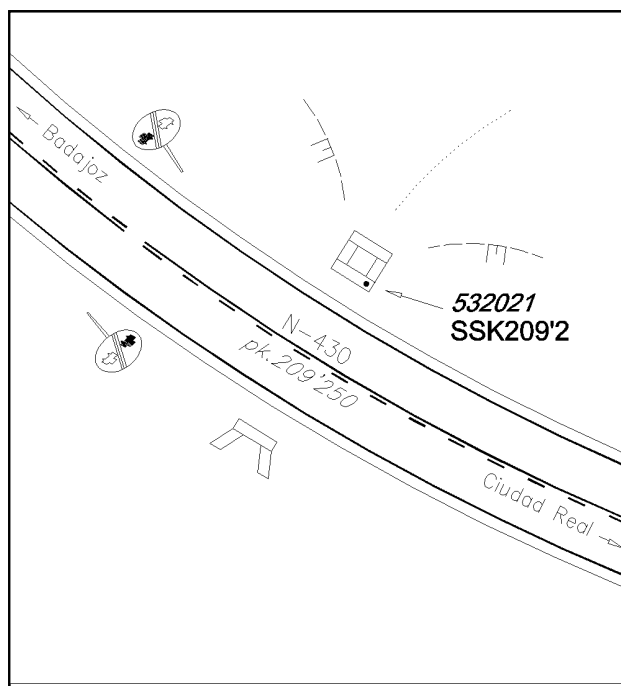
Altitud ortométrica: 589,2122 m.
Geopotencial: 577,4153 u.g.p.
Gravedad en superficie: 979953,53 mgals. *Observada*
Cálculo: 01 de mayo de 2008

Coordenadas Geográficas ETRS89:

Longitud: - 4° 48' 49,3511"
Latitud: 39° 05' 43,8004"
Altitud elipsoidal: 643,462 m.
Precisión: ± 0,05 m.

Reseña:

En la margen izquierda sentido Ciudad Real, de la carretera N-430, en el pk.209'250, sobre la esquina sureste de una arqueta sumidero, según croquis.



Observaciones:

Reseña de Señal de Nivelación

10-may-2025

Situación Geográfica:

Número: **10532022**
Nombre: **SSK210'3**
Línea o Ramal: **10532. Fuenlabrada - Retama (Tramo 1 antigua 532)**
Municipio: Puebla de Don Rodrigo
Provincia: Ciudad Real
Hoja MTN50: 757
Señal: Secundaria En posición: Vertical
Señalizada: 09 de marzo de 2005
Nivelada: 18 de enero de 2007

Enlaces:

Anterior: 10532021 - SSK209'2
Posterior: 10532023 - SSK211'4
Agrupada con:

Datos Geodésicos:

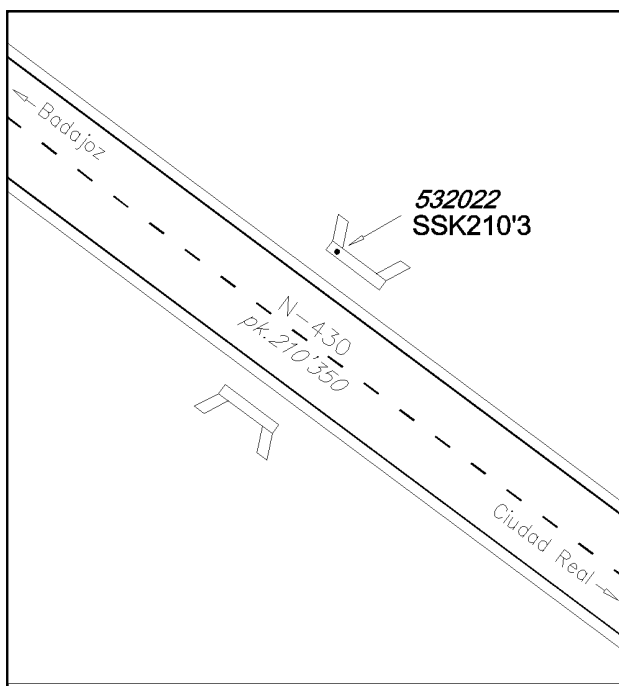
Altitud ortométrica: 601,3371 m.
Geopotencial: 589,2948 u.g.p.
Gravedad en superficie: 979948,63 mgals. *Observada*
Cálculo: 01 de mayo de 2008

Coordenadas Geográficas ETRS89:

Longitud: - 4° 48' 09,7623"
Latitud: 39° 05' 27,6719"
Altitud elipsoidal: 655,536 m.
Precisión: ± 0,05 m.

Reseña:

En la margen izquierda sentido Ciudad Real, de la carretera N-430, en el pk.210'350, sobre el extremo oeste de la imposta de una alcantarilla, según croquis.



Observaciones:

Reseña de Señal de Nivelación

10-may-2025

Situación Geográfica:

Número: 10532023
Nombre: SSK211'4
Línea o Ramal: 10532. Fuenlabrada - Retama (Tramo 1 antigua 532)
Municipio: Puebla de Don Rodrigo
Provincia: Ciudad Real
Hoja MTN50: 757
Señal: Secundaria **En posición:** Vertical
Señalizada: 09 de marzo de 2005
Nivelada: 18 de enero de 2007

Enlaces:

Anterior: 10532022 - SSK210'3
Posterior: 10532024 - NGY871
Agrupada con:

Datos Geodésicos:

Altitud ortométrica: 615,9355 m.
Geopotencial: 603,5976 u.g.p.
Gravedad en superficie: 979942,68 mgals. *Observada*
Cálculo: 01 de mayo de 2008

Coordenadas Geográficas ETRS89:

Longitud: - 4° 47' 34,1963"
Latitud: 39° 05' 06,4304"
Altitud elipsoidal: 670,119 m.
Precisión: ± 0,05 m.

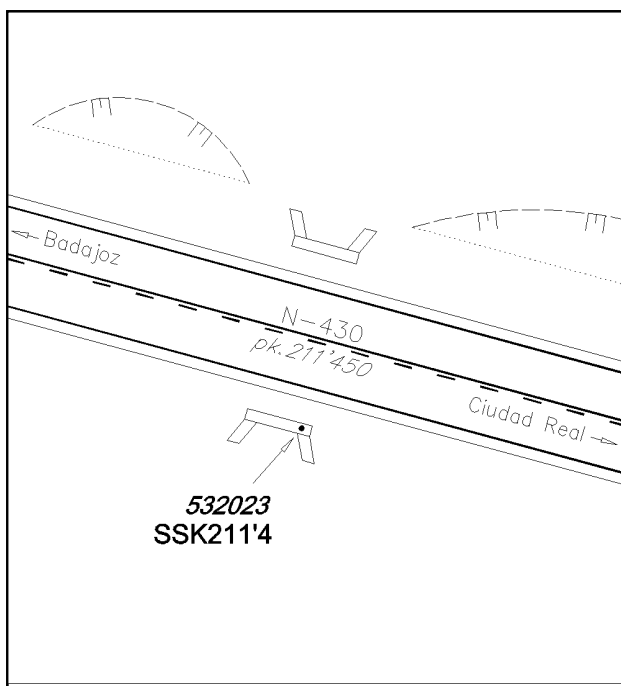
Reseña:

En la margen derecha sentido Ciudad Real, de la carretera N-430, en el pk.211'450, sobre el extremo este de la imposta de una alcantarilla, según croquis.



Observaciones:

Informe del estado de la Señal en: [InfoRN.pdf](#)



Reseña de Señal de Nivelación

10-may-2025

Situación Geográfica:

Número: 10532024
Nombre: NGY871
Línea o Ramal: 10532. Fuenlabrada - Retama (Tramo 1 antigua 532)
Municipio: Puebla de Don Rodrigo
Provincia: Ciudad Real
Hoja MTN50: 757
Señal: Principal **En posición:** Vertical
Señalizada: 09 de marzo de 2005
Nivelada: 18 de enero de 2007

Enlaces:

Anterior: 10532023 - SSK211'4
Posterior: 10532025 - NGY872
Agrupada con: 10532025 - NGY872.

Datos Geodésicos:

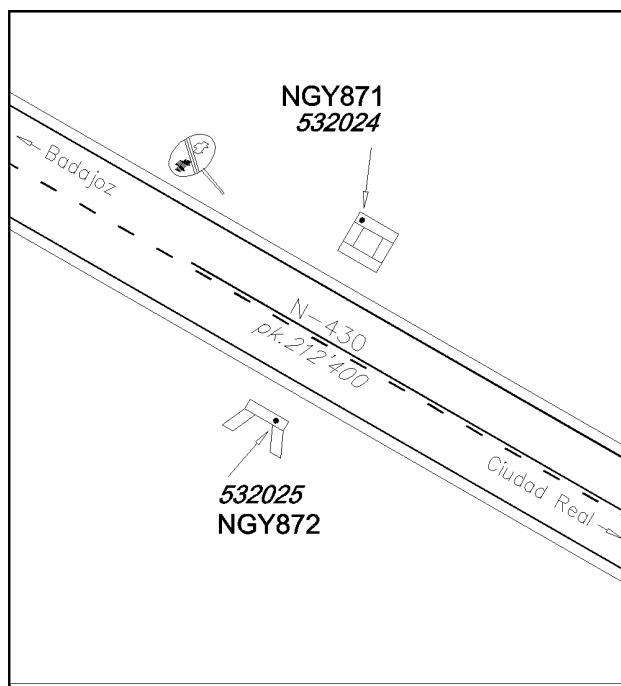
Altitud ortométrica: 625,0627 m.
Geopotencial: 612,5417 u.g.p.
Gravedad en superficie: 979941,93 mgals. *Observada*
Cálculo: 01 de mayo de 2008

Coordenadas Geográficas ETRS89:

Longitud: - 4° 47' 04,8389"
Latitud: 39° 04' 50,2055"
Altitud elipsoidal: 679,229 m.
Precisión: ± 0,05 m.

Reseña:

En la margen izquierda sentido Ciudad Real, de la carretera N-430, en el pk.212'400, sobre la esquina noroeste de una arqueta sumidero, según croquis.



Observaciones:

Reseña de Señal de Nivelación

10-may-2025

Situación Geográfica:

Número: 10532025
Nombre: NGY872
Línea o Ramal: 10532. Fuenlabrada - Retama (Tramo 1 antigua 532)
Municipio: Puebla de Don Rodrigo
Provincia: Ciudad Real
Hoja MTN50: 757
Señal: Principal **En posición:** Vertical
Señalizada: 09 de marzo de 2005
Nivelada: 18 de enero de 2007

Enlaces:

Anterior: 10532024 - NGY871
Posterior: 10532026 - SSK213'2
Agrupada con: 10532024 - NGY871.

Datos Geodésicos:

Altitud ortométrica: 624,1766 m.
Geopotencial: 611,6735 u.g.p.
Gravedad en superficie: 979942,11 mgals. *Calculada*
Cálculo: 01 de mayo de 2008

Coordenadas Geográficas ETRS89:

Longitud: - 4° 47' 05"
Latitud: 39° 04' 50"
Altitud elipsoidal:
Precisión: ± (1 m - 10 m.)

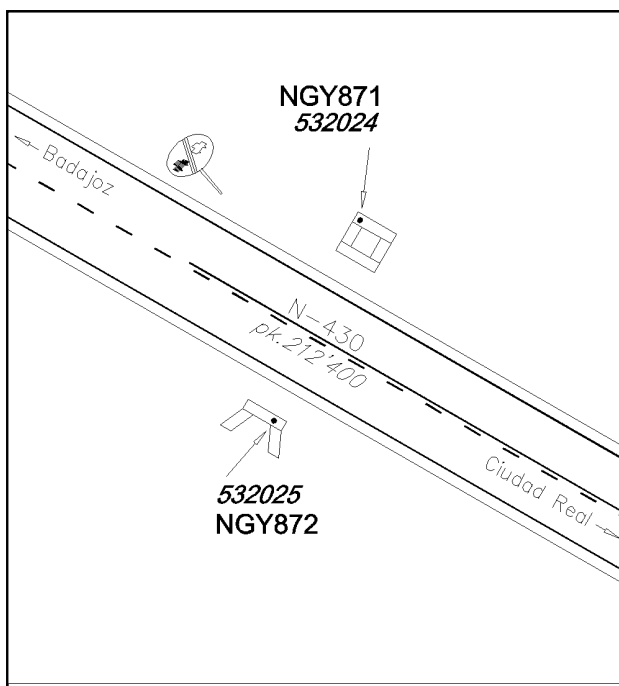
Reseña:

En la margen derecha sentido Ciudad Real, de la carretera N-430, en el pk.212'401, sobre el extremo este de la imposta de una alcantarilla, según croquis.



Observaciones:

Informe del estado de la Señal en: [InfoRN.pdf](#)



Reseña de Señal de Nivelación

10-may-2025

Situación Geográfica:

Número: 10532026
Nombre: SSK213'2
Línea o Ramal: 10532. Fuenlabrada - Retama (Tramo 1 antigua 532)
Municipio: Puebla de Don Rodrigo
Provincia: Ciudad Real
Hoja MTN50: 757
Señal: Secundaria **En posición:** Vertical
Señalizada: 09 de marzo de 2005
Nivelada: 18 de enero de 2007

Enlaces:

Anterior: 10532025 - Ngy872
Posterior: 10532027 - SSK214'3
Agrupada con:

Datos Geodésicos:

Altitud ortométrica: 637,3319 m.
Geopotencial: 624,5635 u.g.p.
Gravedad en superficie: 979938,75 mgals. *Observada*
Cálculo: 01 de mayo de 2008

Coordenadas Geográficas ETRS89:

Longitud: - 4° 46' 34,8817"
Latitud: 39° 04' 37,1996"
Altitud elipsoidal: 691,493 m.
Precisión: ± 0,05 m.

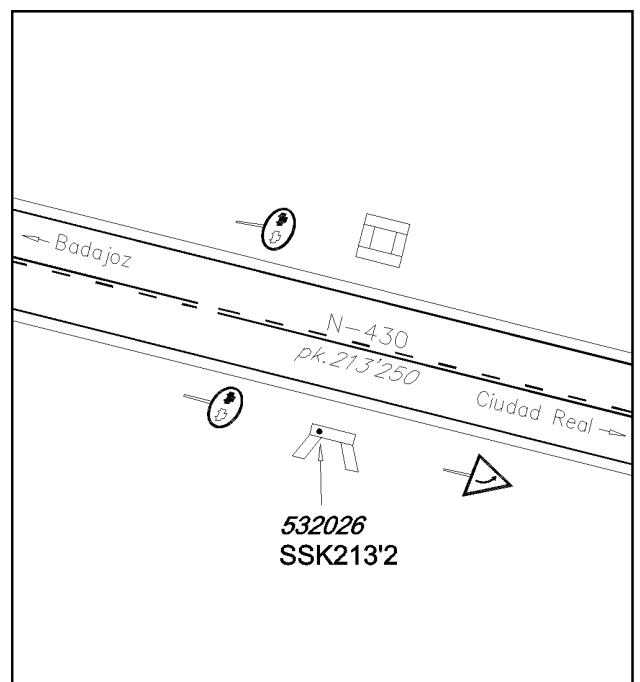
Reseña:

En la margen derecha sentido Ciudad Real, de la carretera N-430, en el pk.213'250, sobre el extremo oeste de la imposta de una alcantarilla, según croquis.



Observaciones:

Informe del estado de la Señal en: [InfoRN.pdf](#)



Reseña de Señal de Nivelación

10-may-2025

Situación Geográfica:

Número: 10532027
Nombre: SSK214'3
Línea o Ramal: 10532. Fuenlabrada - Retama (Tramo 1 antigua 532)
Municipio: Puebla de Don Rodrigo
Provincia: Ciudad Real
Hoja MTN50: 757
Señal: Secundaria **En posición:** Vertical
Señalizada: 09 de marzo de 2005
Nivelada: 18 de enero de 2007

Enlaces:

Anterior: 10532026 - SSK213'2
Posterior: 10532028 - SSK215'3
Agrupada con:

Datos Geodésicos:

Altitud ortométrica: 659,2791 m.
Geopotencial: 646,0681 u.g.p.
Gravedad en superficie: 979933,47 mgals. *Observada*
Cálculo: 01 de mayo de 2008

Coordenadas Geográficas ETRS89:

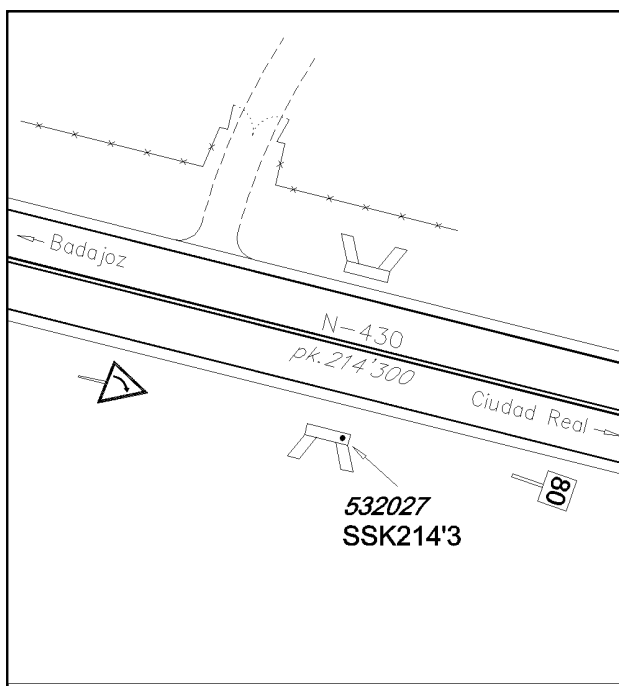

Longitud: - 4° 45' 53,8659"
Latitud: 39° 04' 41,9763"
Altitud elipsoidal: 713,482 m.
Precisión: ± 0,05 m.

Reseña:

En la margen derecha sentido Ciudad Real, de la carretera N-430, en el pk.214'300, sobre el extremo este de la imposta de una alcantarilla, según croquis.

Observaciones:

Informe del estado de la Señal en: [InfoRN.pdf](#)



Reseña de Señal de Nivelación

10-may-2025

Situación Geográfica:

Número: **10532028**
Nombre: **SSK215'3**
Línea o Ramal: **10532. Fuenlabrada - Retama (Tramo 1 antigua 532)**
Municipio: Agudo
Provincia: Ciudad Real
Hoja MTN50: 757
Señal: Secundaria En posición: Vertical
Señalizada: 09 de marzo de 2005
Nivelada: 18 de enero de 2007

Enlaces:

Anterior: 10532027 - SSK214'3
Posterior: 10532029 - SSK216'6
Agrupada con:

Datos Geodésicos:

Altitud ortométrica: 663,6754 m.
Geopotencial: 650,3769 u.g.p.
Gravedad en superficie: 979934,15 mgals. *Observada*
Cálculo: 01 de mayo de 2008

Coordenadas Geográficas ETRS89:

Longitud: - 4° 45' 16,2723"
Latitud: 39° 04' 27,7306"
Altitud elipsoidal: 717,878 m.
Precisión: ± 0,05 m.

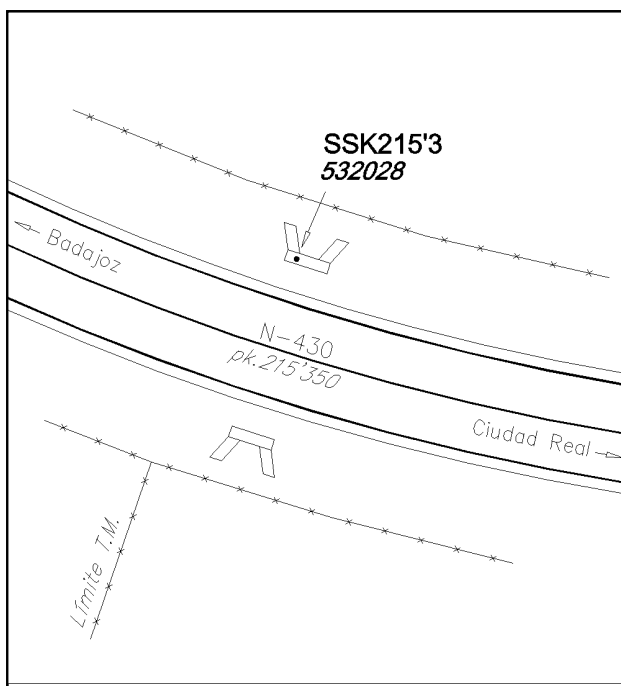
Reseña:

En la margen izquierda sentido Ciudad Real, de la carretera N-430, en el pk.215'350, sobre el extremo oeste de la imposta de una alcantarilla, según croquis.



Observaciones:

Informe del estado de la Señal en: [InfoRN.pdf](#)



Reseña de Señal de Nivelación

10-may-2025

Situación Geográfica:

Número: 10532029
Nombre: SSK216'6
Línea o Ramal: 10532. Fuenlabrada - Retama (Tramo 1 antigua 532)
Municipio: Agudo
Provincia: Ciudad Real
Hoja MTN50: 757
Señal: Secundaria **En posición:** Vertical
Señalizada: 09 de marzo de 2005
Nivelada: 18 de enero de 2007

Enlaces:

Anterior: 10532028 - SSK215'3
Posterior: 10532030 - Ngy873
Agrupada con:

Datos Geodésicos:

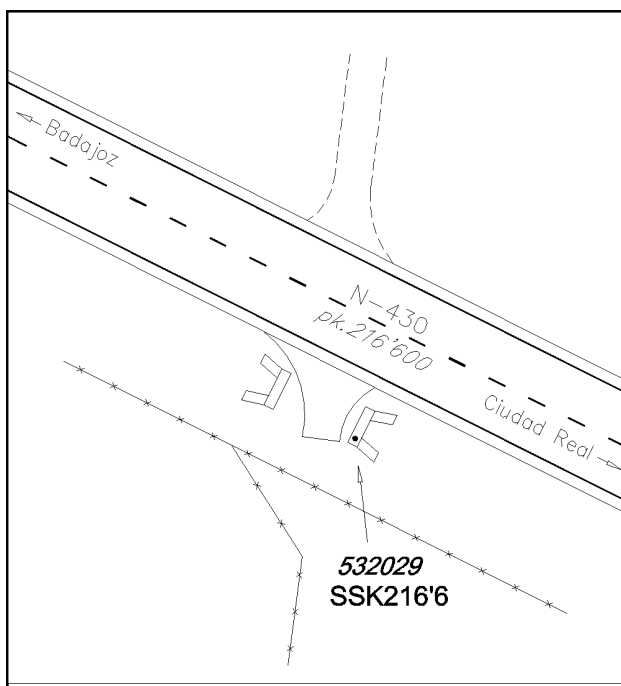
Altitud ortométrica: 653,7301 m.
Geopotencial: 640,6303 u.g.p.
Gravedad en superficie: 979933,61 mgals. *Observada*
Cálculo: 01 de mayo de 2008

Coordenadas Geográficas ETRS89:

Longitud: - 4° 44' 31,9561"
Latitud: 39° 04' 07,4760"
Altitud elipsoidal: 707,939 m.
Precisión: ± 0,05 m.

Reseña:

En la margen derecha sentido Ciudad Real, de la carretera N-430, en el pk.216'600, en la alcantarilla que remata por el este un paso de cuneta, sobre el extremo sur de la imposta, según croquis.



Observaciones:

Reseña de Señal de Nivelación

10-may-2025

Situación Geográfica:

Número: 10532030
Nombre: NGY873
Línea o Ramal: 10532. Fuenlabrada - Retama (Tramo 1 antigua 532)
Municipio: Agudo
Provincia: Ciudad Real
Hoja MTN50: 757
Señal: Principal **En posición:** Vertical
Señalizada: 09 de marzo de 2005
Nivelada: 18 de enero de 2007

Enlaces:

Anterior: 10532029 - SSK216'6
Posterior: 10532031 - NGY874
Agrupada con: 10532031 - NGY874.

Datos Geodésicos:

Altitud ortométrica: 644,3519 m.
Geopotencial: 631,4404 u.g.p.
Gravedad en superficie: 979934,7 mgals. *Calculada*
Cálculo: 01 de mayo de 2008

Coordenadas Geográficas ETRS89:

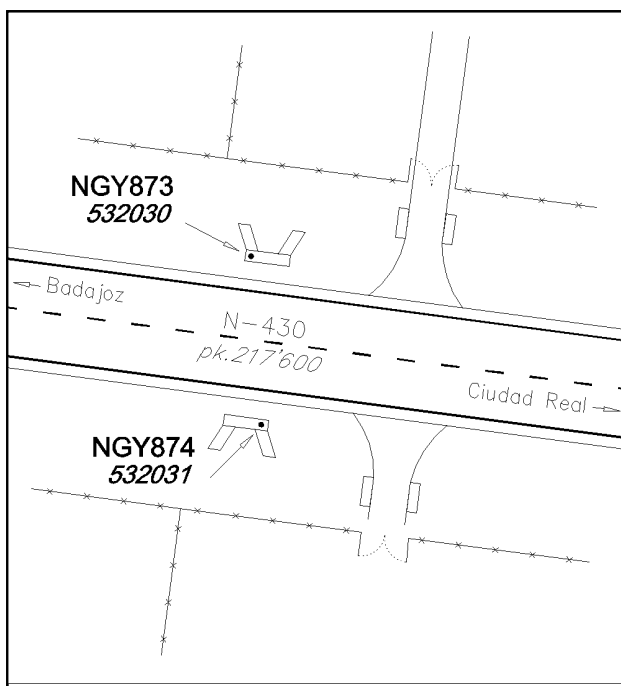
Longitud: - 4° 43' 55"
Latitud: 39° 03' 57"
Altitud elipsoidal:
Precisión: ± (1 m - 10 m.)

Reseña:

En la margen izquierda sentido Ciudad Real, de la carretera N-430, en el pk.217'600, sobre el extremo oeste de la imposta de una alcantarilla, según croquis.

Observaciones:

Informe del estado de la Señal en: [InfoRN.pdf](#)



Reseña de Señal de Nivelación

10-may-2025

Situación Geográfica:

Número: 10532031
Nombre: NGY874
Línea o Ramal: 10532. Fuenlabrada - Retama (Tramo 1 antigua 532)
Municipio: Agudo
Provincia: Ciudad Real
Hoja MTN50: 757
Señal: Principal **En posición:** Vertical
Señalizada: 09 de marzo de 2005
Nivelada: 18 de enero de 2007

Enlaces:

Anterior: 10532030 - NGY873
Posterior: 10532032 - SSK218'7
Agrupada con: 10532030 - NGY873.

Datos Geodésicos:

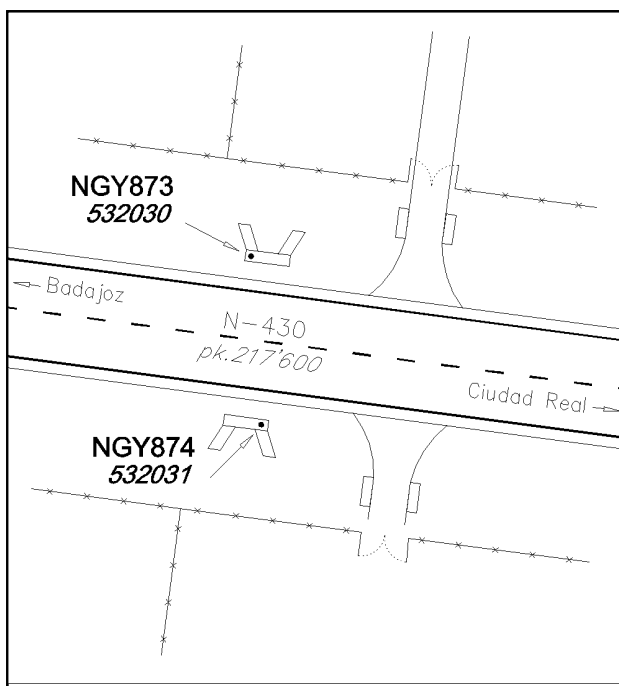
Altitud ortométrica: 644,3208 m.
Geopotencial: 631,4099 u.g.p.
Gravedad en superficie: 979934,71 mgals. *Observada*
Cálculo: 01 de mayo de 2008

Coordenadas Geográficas ETRS89:

Longitud: - 4° 43' 55,4036"
Latitud: 39° 03' 56,1529"
Altitud elipsoidal: 698,488 m.
Precisión: ± 0,05 m.

Reseña:

En la margen derecha sentido Ciudad Real, de la carretera N-430, en el pk.217'601, sobre el extremo este de la imposta de una alcantarilla, según croquis.



Observaciones:

Reseña de Señal de Nivelación

10-may-2025

Situación Geográfica:

Número: 10532032
Nombre: SSK218'7
Línea o Ramal: 10532. Fuenlabrada - Retama (Tramo 1 antigua 532)
Municipio: Agudo
Provincia: Ciudad Real
Hoja MTN50: 757
Señal: Secundaria **En posición:** Vertical
Señalizada: 09 de marzo de 2005
Nivelada: 18 de enero de 2007

Enlaces:

Anterior: 10532031 - Ngy874
Posterior: 10532033 - SSK219'6
Agrupada con:

Datos Geodésicos:

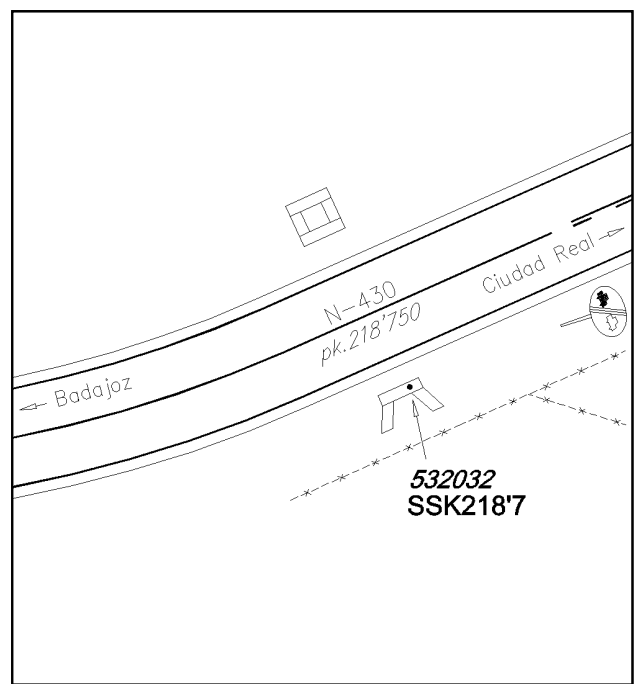
Altitud ortométrica: 664,3826 m.
Geopotencial: 651,0673 u.g.p.
Gravedad en superficie: 979930,25 mgals. *Observada*
Cálculo: 01 de mayo de 2008

Coordenadas Geográficas ETRS89:

Longitud: - 4° 43' 13,6507"
Latitud: 39° 03' 54,8872"
Altitud elipsoidal: 718,545 m.
Precisión: ± 0,05 m.

Reseña:

En la margen derecha sentido Ciudad Real, de la carretera N-430, en el pk.218'750, sobre el extremo este de la imposta de una alcantarilla, según croquis.



Observaciones:

Reseña de Señal de Nivelación 10-may-2025

Situación Geográfica:

Número: 10532033
Nombre: SSK219'6
Línea o Ramal: 10532. Fuenlabrada - Retama (Tramo 1 antigua 532)
Municipio: Agudo
Provincia: Ciudad Real
Hoja MTN50: 757
Señal: Secundaria **En posición:** Vertical
Señalizada: 09 de marzo de 2005
Nivelada: 18 de enero de 2007

Enlaces:

Anterior: 10532032 - SSK218'7
Posterior: 10532034 - SSK220'5
Agrupada con:

Datos Geodésicos:

Altitud ortométrica: 664,8269 m.
Geopotencial: 651,5017 u.g.p.
Gravedad en superficie: 979928,6 mgals. *Observada*
Cálculo: 01 de mayo de 2008

Coordenadas Geográficas ETRS89:

Longitud: - 4° 42' 42,2903"
Latitud: 39° 04' 11,2329"
Altitud elipsoidal: 718,994 m.
Precisión: ± 0,05 m.

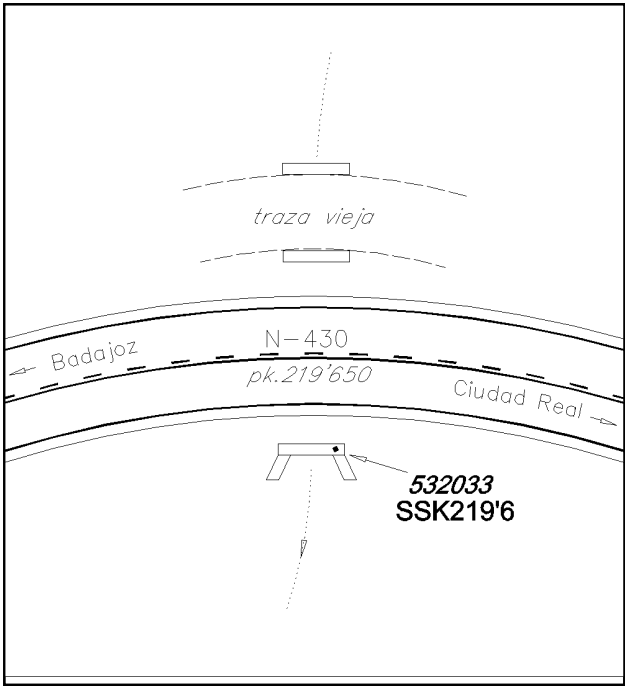
Reseña:

En la margen derecha sentido Ciudad Real, de la carretera N-430, en el pk.219'650, sobre el extremo este de la imposta de una alcantarilla, según croquis.



Observaciones:

Informe del estado de la Señal en: [InfoRN.pdf](#)



Reseña de Señal de Nivelación

10-may-2025

Situación Geográfica:

Número: 10532034
Nombre: SSK220'5
Línea o Ramal: 10532. Fuenlabrada - Retama (Tramo 1 antigua 532)
Municipio: Agudo
Provincia: Ciudad Real
Hoja MTN50: 757
Señal: Secundaria **En posición:** Vertical
Señalizada: 10 de marzo de 2005
Nivelada: 18 de enero de 2007

Enlaces:

Anterior: 10532033 - SSK219'6
Posterior: 10532035 - SSK221'5
Agrupada con:

Datos Geodésicos:

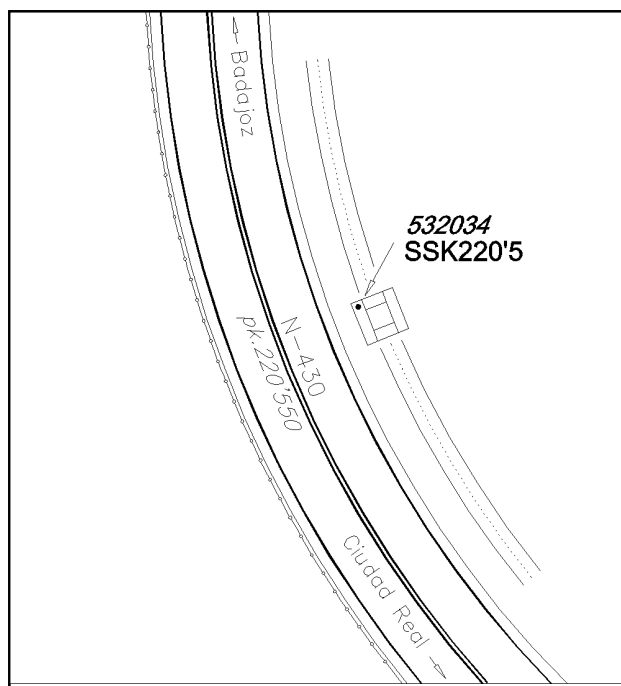
Altitud ortométrica: 709,5743 m.
Geopotencial: 695,3467 u.g.p.
Gravedad en superficie: 979918,99 mgals. *Observada*
Cálculo: 01 de mayo de 2008

Coordenadas Geográficas ETRS89:

Longitud: - 4° 42' 15,4337"
Latitud: 39° 03' 55,1709"
Altitud elipsoidal: 763,708 m.
Precisión: ± 0,05 m.

Reseña:

En la margen izquierda sentido Ciudad Real, de la carretera N-430, en el pk.220'550, sobre la esquina noroeste de una arqueta sumidero, según croquis.



Observaciones:

Reseña de Señal de Nivelación

10-may-2025

Situación Geográfica:

Número: 10532035
Nombre: SSK221'5
Línea o Ramal: 10532. Fuenlabrada - Retama (Tramo 1 antigua 532)
Municipio: Puebla de Don Rodrigo
Provincia: Ciudad Real
Hoja MTN50: 757
Señal: Secundaria **En posición:** Vertical
Señalizada: 10 de marzo de 2005
Nivelada: 18 de enero de 2007

Enlaces:

Anterior: 10532034 - SSK220'5
Posterior: 10532036 - NGY875
Agrupada con:

Datos Geodésicos:

Altitud ortométrica: 685,8496 m.
Geopotencial: 672,0994 u.g.p.
Gravedad en superficie: 979922,47 mgals. *Observada*
Cálculo: 01 de mayo de 2008

Coordenadas Geográficas ETRS89:

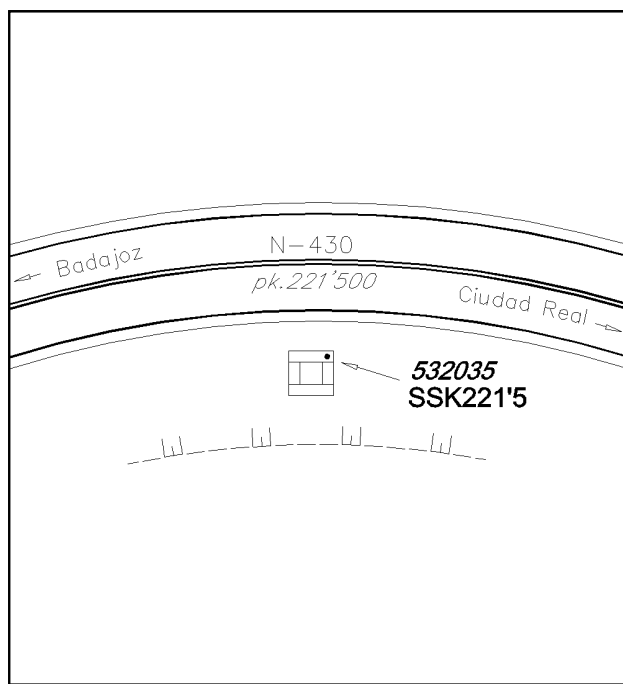
Longitud: - 4° 41' 47,1246"
Latitud: 39° 03' 46,2333"
Altitud elipsoidal: 739,976 m.
Precisión: ± 0,05 m.

Reseña:

En la margen derecha sentido Ciudad Real, de la carretera N-430, en el pk.221'500, sobre la esquina noreste de una arqueta sumidero, según croquis.



Observaciones:



Reseña de Señal de Nivelación

10-may-2025

Situación Geográfica:

Número: 10532036
Nombre: NGY875
Línea o Ramal: 10532. Fuenlabrada - Retama (Tramo 1 antigua 532)
Municipio: Puebla de Don Rodrigo
Provincia: Ciudad Real
Hoja MTN50: 757
Señal: Principal **En posición:** Horizontal
Señalizada: 10 de marzo de 2005
Nivelada: 18 de enero de 2007

Enlaces:

Anterior: 10532035 - SSK221'5
Posterior: 10532037 - NGY876
Agrupada con: 10532037 - NGY876.

Datos Geodésicos:

Altitud ortométrica: 672,3681 m.
Geopotencial: 658,8892 u.g.p.
Gravedad en superficie: 979924,56 mgals. *Calculada*
Cálculo: 01 de mayo de 2008

Coordenadas Geográficas ETRS89:

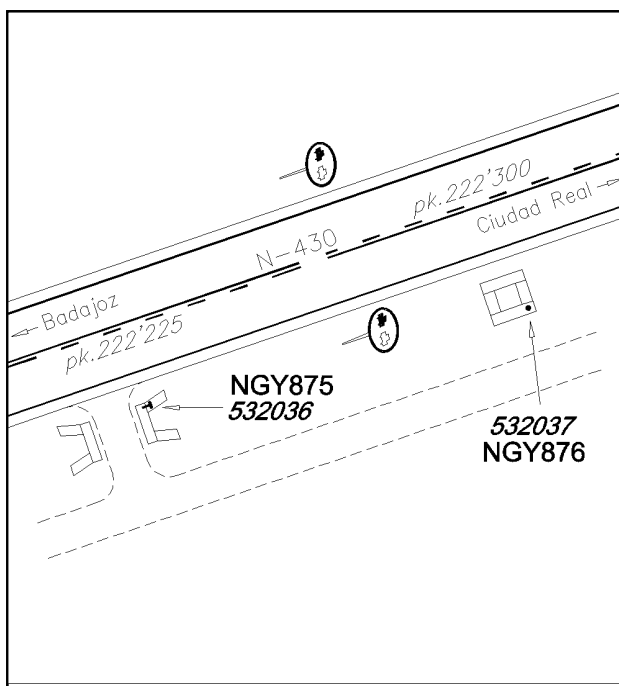
Longitud: - 4° 41' 18"
Latitud: 39° 03' 47"
Altitud elipsoidal:
Precisión: ± (1 m - 10 m.)

Reseña:

En la margen derecha sentido Ciudad Real, de la carretera N-430, en el pk.222'225, en la alcantarilla que remata por el este un paso de cuneta, empotrada horizontalmente entre la imposta y la aleta norte, según croquis.

Observaciones:

Informe del estado de la Señal en: [InfoRN.pdf](#)



Reseña de Señal de Nivelación

10-may-2025

Situación Geográfica:

Número: 10532037
Nombre: NGY876
Línea o Ramal: 10532. Fuenlabrada - Retama (Tramo 1 antigua 532)
Municipio: Puebla de Don Rodrigo
Provincia: Ciudad Real
Hoja MTN50: 757
Señal: Principal **En posición:** Vertical
Señalizada: 10 de marzo de 2005
Nivelada: 18 de enero de 2007

Enlaces:

Anterior: 10532036 - NGY875
Posterior: 10532038 - SSK223'1
Agrupada con: 10532036 - NGY875.

Datos Geodésicos:

Altitud ortométrica: 671,4619 m.
Geopotencial: 658,0012 u.g.p.
Gravedad en superficie: 979924,74 mgals. *Observada*
Cálculo: 01 de mayo de 2008

Coordenadas Geográficas ETRS89:

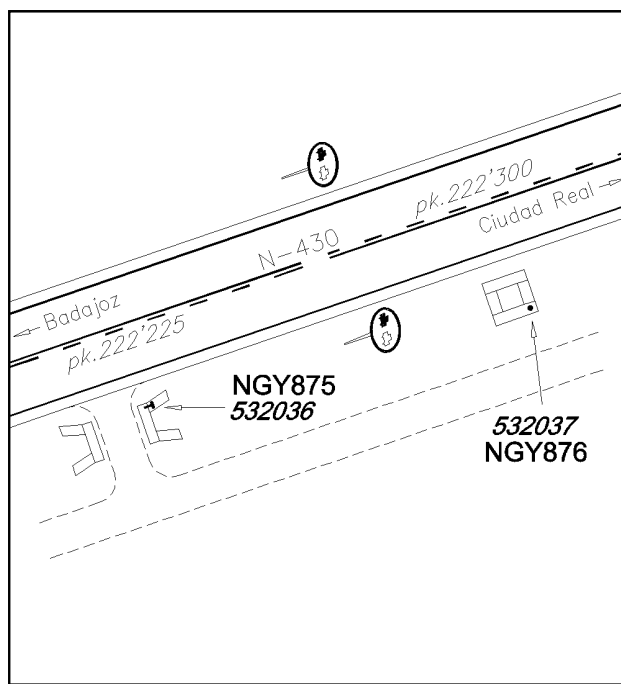
Longitud: - 4° 41' 15,4351"
Latitud: 39° 03' 47,7230"
Altitud elipsoidal: 725,620 m.
Precisión: ± 0,05 m.

Reseña:

En la margen derecha sentido Ciudad Real, de la carretera N-430, en el pk.222'300, sobre la esquina sureste de una arqueta sumidero, según croquis.



Observaciones:



Reseña de Señal de Nivelación 10-may-2025

Situación Geográfica:
Número: **10532038**
Nombre: **SSK223'1**
Línea o Ramal: **10532. Fuenlabrada - Retama (Tramo 1 antigua 532)**
Municipio: Valdemanco del Esteras
Provincia: Ciudad Real
Hoja MTN50: 757
Señal: Secundaria En posición: Vertical
Señalizada: 10 de marzo de 2005
Nivelada: 18 de enero de 2007

Datos Geodésicos:
Altitud ortométrica: 653,7977 m.
Geopotencial: 640,6924 u.g.p.
Gravedad en superficie: 979927,27 mgals. *Observada*
Cálculo: 01 de mayo de 2008

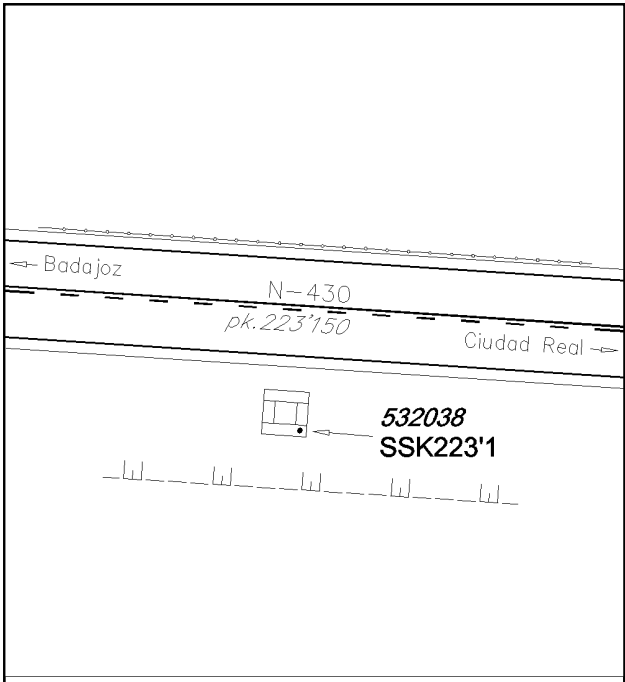
Coordenadas Geográficas ETRS89:
Longitud: - 4° 40' 40,2369"
Latitud: 39° 03' 54,5852"
Altitud elipsoidal: 707,927 m.
Precisión: ± 0,05 m.

Reseña:
En la margen derecha sentido Ciudad Real, de la carretera N-430, en el pk.223'150, sobre la esquina sureste de una arqueta sumidero, según croquis.

Observaciones:

Informe del estado de la Señal en: [InfoRN.pdf](#)

Enlaces:
Anterior: 10532037 - Ngy876
Posterior: 10532039 - SSK224'0
Agrupada con:



Reseña de Señal de Nivelación

10-may-2025

Situación Geográfica:

Número: **10532039**
Nombre: **SSK224'0**
Línea o Ramal: **10532. Fuenlabrada - Retama (Tramo 1 antigua 532)**
Municipio: Puebla de Don Rodrigo
Provincia: Ciudad Real
Hoja MTN50: 757
Señal: Secundaria En posición: Vertical
Señalizada: 10 de marzo de 2005
Nivelada: 18 de enero de 2007

Datos Geodésicos:

Altitud ortométrica: 637,8733 m.
Geopotencial: 625,0886 u.g.p.
Gravedad en superficie: 979930,28 mgals. *Observada*
Cálculo: 01 de mayo de 2008

Coordenadas Geográficas ETRS89:

Longitud: - 4° 40' 07,0533"
Latitud: 39° 04' 00,8403"
Altitud elipsoidal: 691,824 m.
Precisión: ± (0,05m - 0,1 m.)

Reseña:

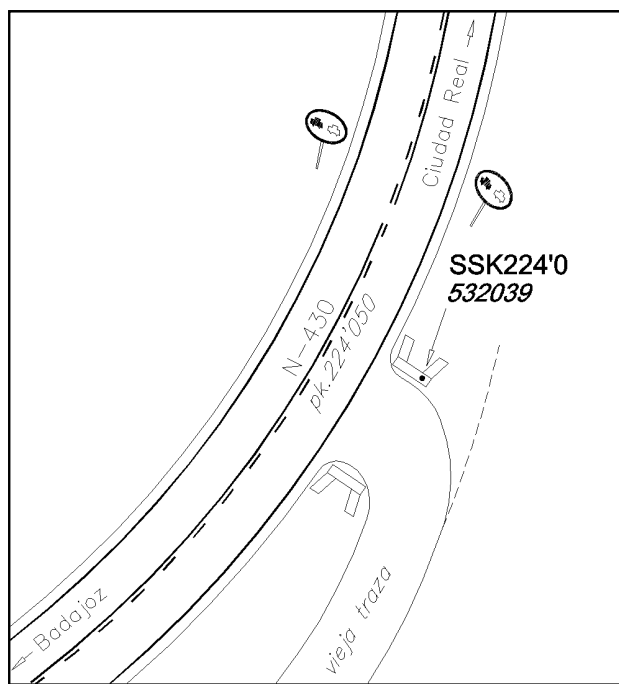
En la margen derecha sentido Ciudad Real, de la carretera N-430, en el pk.224'050, en la alcantarilla que remata por el norte el paso de cuneta de la vieja traza, sobre el extremo este de la imposta, según croquis.

Observaciones:

Informe del estado de la Señal en: [InfoRN.pdf](#)

Enlaces:

Anterior: 10532038 - SSK223'1
Posterior: 10532040 - SSK224'9
Agrupada con:



Reseña de Señal de Nivelación

10-may-2025

Situación Geográfica:

Número: 10532040
Nombre: SSK224'9
Línea o Ramal: 10532. Fuenlabrada - Retama (Tramo 1 antigua 532)
Municipio: Puebla de Don Rodrigo
Provincia: Ciudad Real
Hoja MTN50: 757
Señal: Secundaria **En posición:** Vertical
Señalizada: 10 de marzo de 2005
Nivelada: 18 de enero de 2007

Enlaces:

Anterior: 10532039 - SSK224'0
Posterior: 10532041 - NGY877
Agrupada con:

Datos Geodésicos:

Altitud ortométrica: 630,7807 m.
Geopotencial: 618,1391 u.g.p.
Gravedad en superficie: 979932,04 mgals. *Observada*
Cálculo: 01 de mayo de 2008

Coordenadas Geográficas ETRS89:

Longitud: - 4° 39' 46,7681"
Latitud: 39° 04' 22,4157"
Altitud elipsoidal: 684,891 m.
Precisión: ± 0,05 m.

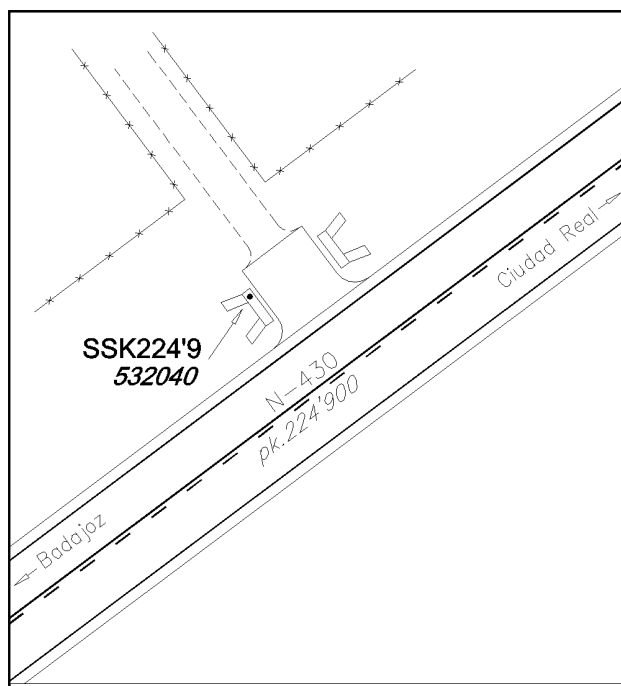
Reseña:

En la margen izquierda sentido Ciudad Real, de la carretera N-430, en el pk.224'900, en la alcantarilla que remata por el oeste un paso de cuneta, sobre el extremo norte de la imposta, según croquis.



Observaciones:

Informe del estado de la Señal en: [InfoRN.pdf](#)



Reseña de Señal de Nivelación

10-may-2025

Situación Geográfica:

Número: 10532041
Nombre: NGY877
Línea o Ramal: 10532. Fuenlabrada - Retama (Tramo 1 antigua 532)
Municipio: Puebla de Don Rodrigo
Provincia: Ciudad Real
Hoja MTN50: 757
Señal: Principal **En posición:** Vertical
Señalizada: 10 de marzo de 2005
Nivelada: 18 de enero de 2007

Datos Geodésicos:

Altitud ortométrica: 593,5684 m.
Geopotencial: 581,6767 u.g.p.
Gravedad en superficie: 979940,49 mgals. *Calculada*
Cálculo: 01 de mayo de 2008

Coordenadas Geográficas ETRS89:

Longitud: - 4° 39' 09"
Latitud: 39° 04' 42"
Altitud elipsoidal:
Precisión: ± (1 m - 10 m.)

Reseña:

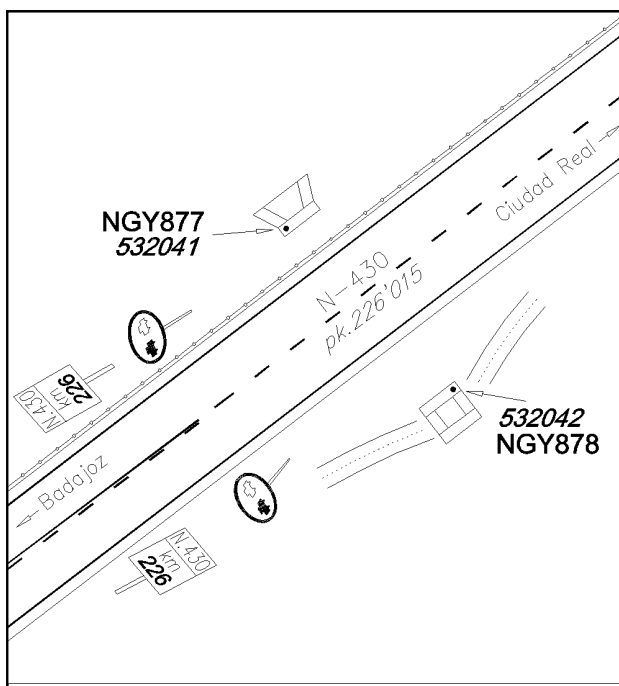
En la margen izquierda sentido Ciudad Real, de la carretera N-430, en el pk.226'015, sobre el extremo oeste de la imposta de una alcantarilla, según croquis.

Observaciones:

Informe del estado de la Señal en: [InfoRN.pdf](#)

Enlaces:

Anterior: 10532040 - SSK224'9
Posterior: 10532042 - NGY878
Agrupada con: 10532042 - NGY878.



Reseña de Señal de Nivelación

10-may-2025

Situación Geográfica:

Número: 10532042
Nombre: NGY878
Línea o Ramal: 10532. Fuenlabrada - Retama (Tramo 1 antigua 532)
Municipio: Puebla de Don Rodrigo
Provincia: Ciudad Real
Hoja MTN50: 757
Señal: Principal **En posición:** Vertical
Señalizada: 10 de marzo de 2005
Nivelada: 18 de enero de 2007

Datos Geodésicos:

Altitud ortométrica: 594,0048 m.
Geopotencial: 582,1042 u.g.p.
Gravedad en superficie: 979940,4 mgals. *Observada*
Cálculo: 01 de mayo de 2008

Coordenadas Geográficas ETRS89:

Longitud: - 4° 39' 08,5230"
Latitud: 39° 04' 41,5432"
Altitud elipsoidal: 648,111 m.
Precisión: ± 0,05 m.

Reseña:

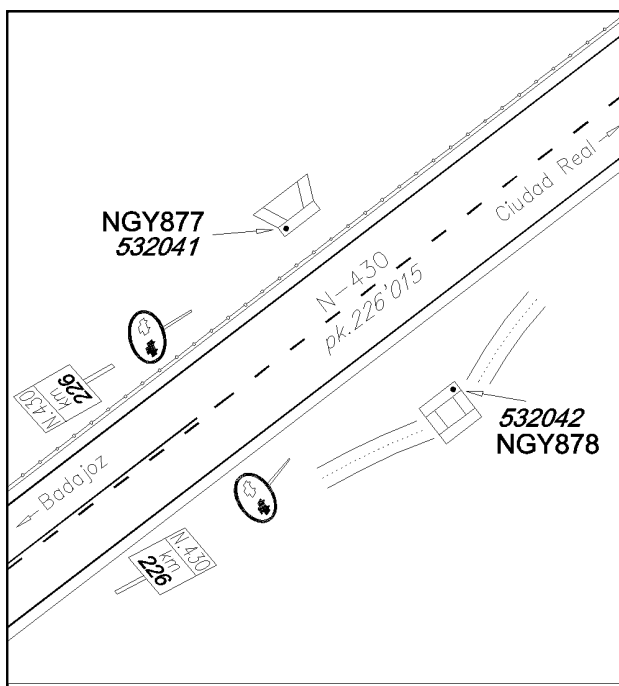
En la margen derecha sentido Ciudad Real, de la carretera N-430, en el pk.226'016, sobre la esquina noreste de una arqueta sumidero, según croquis.

Observaciones:

Informe del estado de la Señal en: [InfoRN.pdf](#)

Enlaces:

Anterior: 10532041 - NGY877
Posterior: 10532043 - SSK226'7
Agrupada con: 10532041 - NGY877.



Reseña de Señal de Nivelación

10-may-2025

Situación Geográfica:

Número: 10532043
Nombre: SSK226'7
Línea o Ramal: 10532. Fuenlabrada - Retama (Tramo 1 antigua 532)
Municipio: Puebla de Don Rodrigo
Provincia: Ciudad Real
Hoja MTN50: 757
Señal: Secundaria **En posición:** Vertical
Señalizada: 10 de marzo de 2005
Nivelada: 18 de enero de 2007

Enlaces:

Anterior: 10532042 - Ngy878
Posterior: 10532044 - SSK227'5
Agrupada con:

Datos Geodésicos:

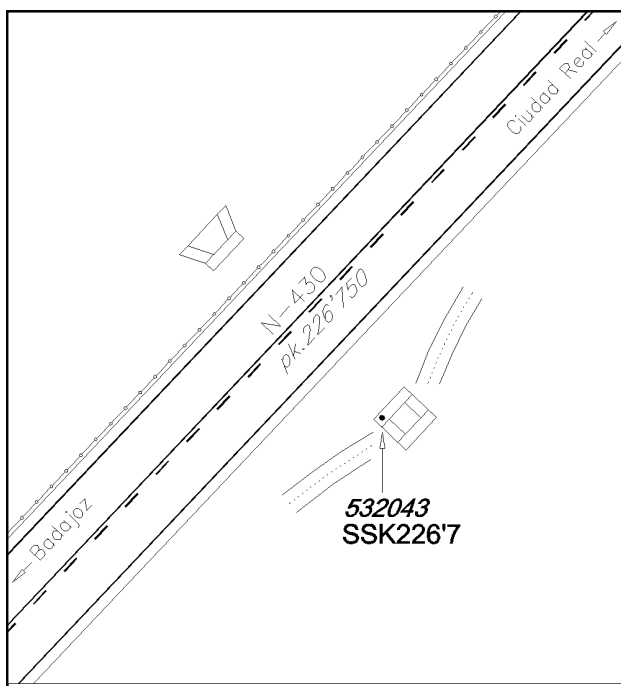
Altitud ortométrica: 557,4594 m.
Geopotencial: 546,2943 u.g.p.
Gravedad en superficie: 979947,73 mgals. *Observada*
Cálculo: 01 de mayo de 2008

Coordenadas Geográficas ETRS89:

Longitud: - 4° 38' 47,4326"
Latitud: 39° 04' 58,0575"
Altitud elipsoidal: 611,603 m.
Precisión: ± (0,05m - 0,1 m.)

Reseña:

En la margen derecha sentido Ciudad Real, de la carretera N-430, en el pk.226'750, sobre la esquina suroeste de una arqueta sumidero, según croquis.



Observaciones:

Reseña de Señal de Nivelación

10-may-2025

Situación Geográfica:

Número: 10532044
Nombre: SSK227'5
Línea o Ramal: 10532. Fuenlabrada - Retama (Tramo 1 antigua 532)
Municipio: Puebla de Don Rodrigo
Provincia: Ciudad Real
Hoja MTN50: 757
Señal: Secundaria **En posición:** Vertical
Señalizada: 10 de marzo de 2005
Nivelada: 18 de enero de 2007

Enlaces:

Anterior: 10532043 - SSK226'7
Posterior: 10532045 - SSK228'3
Agrupada con:

Datos Geodésicos:

Altitud ortométrica: 525,1769 m.
Geopotencial: 514,6614 u.g.p.
Gravedad en superficie: 979955,02 mgals. *Observada*
Cálculo: 01 de mayo de 2008

Coordenadas Geográficas ETRS89:

Longitud: - 4° 38' 25,7745"
Latitud: 39° 05' 06,4102"
Altitud elipsoidal: 579,254 m.
Precisión: ± 0,05 m.

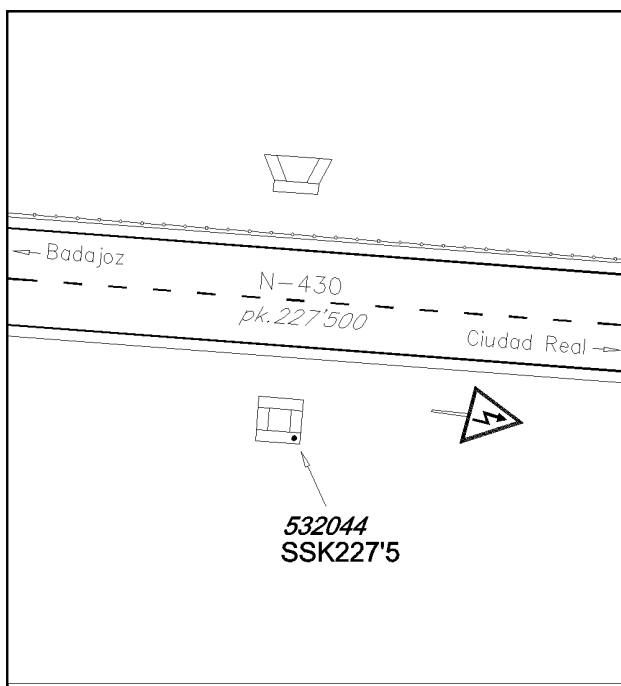
Reseña:

En la margen derecha sentido Ciudad Real, de la carretera N-430, en el pk.227'500, sobre la esquina sureste de una arqueta sumidero, según croquis.



Observaciones:

Informe del estado de la Señal en: [InfoRN.pdf](#)



Reseña de Señal de Nivelación

10-may-2025

Situación Geográfica:

Número: 10532045
Nombre: SSK228'3
Línea o Ramal: 10532. Fuenlabrada - Retama (Tramo 1 antigua 532)
Municipio: Puebla de Don Rodrigo
Provincia: Ciudad Real
Hoja MTN50: 757
Señal: Secundaria **En posición:** Vertical
Señalizada: 10 de marzo de 2005
Nivelada: 18 de enero de 2007

Enlaces:

Anterior: 10532044 - SSK227'5
Posterior: 10532046 - Ngy879
Agrupada con:

Datos Geodésicos:

Altitud ortométrica: 487,0520 m.
Geopotencial: 477,3024 u.g.p.
Gravedad en superficie: 979961,8 mgals. *Observada*
Cálculo: 01 de mayo de 2008

Coordenadas Geográficas ETRS89:

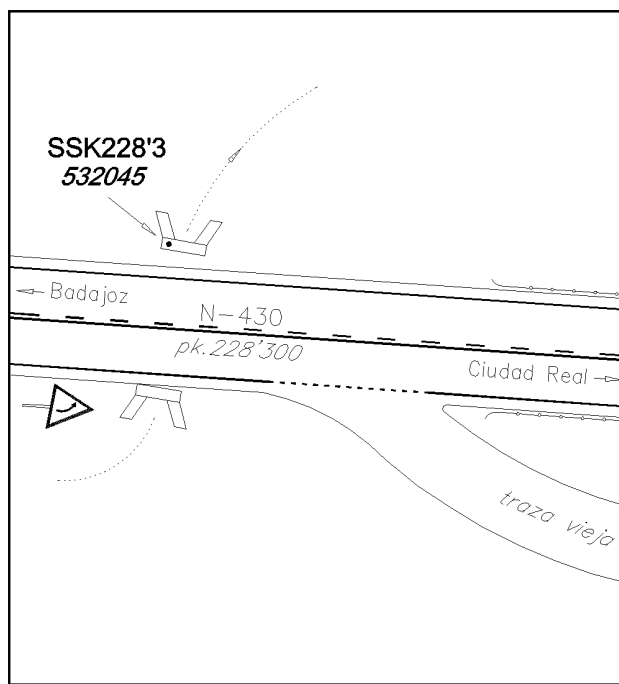

Longitud: - 4° 37' 52,1231"
Latitud: 39° 05' 06,6704"
Altitud elipsoidal: 541,120 m.
Precisión: ± 0,05 m.

Reseña:

En la margen izquierda sentido Ciudad Real, de la carretera N-430, en el pk.228'300, sobre el extremo oeste de la imposta de una alcantarilla, según croquis.

Observaciones:

Informe del estado de la Señal en: [InfoRN.pdf](#)



Reseña de Señal de Nivelación

10-may-2025

Situación Geográfica:

Número: 10532046
Nombre: NGY879
Línea o Ramal: 10532. Fuenlabrada - Retama (Tramo 1 antigua 532)
Municipio: Puebla de Don Rodrigo
Provincia: Ciudad Real
Hoja MTN50: 757
Señal: Principal **En posición:** Vertical
Señalizada: 10 de marzo de 2005
Nivelada: 18 de enero de 2007

Enlaces:

Anterior: 10532045 - SSK228'3
Posterior: 10532047 - NGY880
Agrupada con: 10532047 - NGY880.

Datos Geodésicos:

Altitud ortométrica: 503,9652 m.
Geopotencial: 493,8759 u.g.p.
Gravedad en superficie: 979958,81 mgals. *Observada*
Cálculo: 01 de mayo de 2008

Coordenadas Geográficas ETRS89:

Longitud: - 4° 37' 20,7301"
Latitud: 39° 05' 10,6632"
Altitud elipsoidal: 558,004 m.
Precisión: ± 0,05 m.

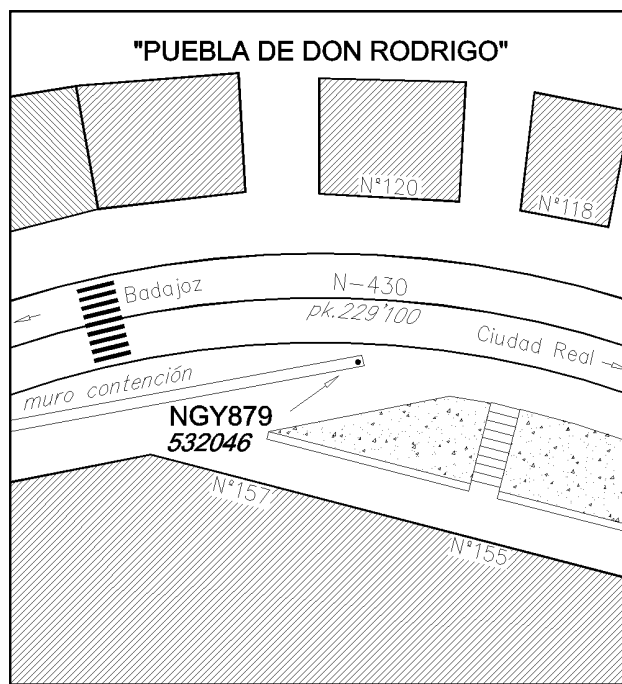
Reseña:

En la margen derecha sentido Ciudad Real, de la carretera N-430, en el pk.229'100, entrando en el casco urbano de la población de Puebla de Don Rodrigo y nada más rebasar un paso de peatones abombado, a la altura de las fincas números 120 y 157, sobre el extremo este del muro de contención de una rampa, según croquis.



Observaciones:

Informe del estado de la Señal en: [InfoRN.pdf](#)



Reseña de Señal de Nivelación

10-may-2025

Situación Geográfica:

Número: 10532047
Nombre: NGY880
Línea o Ramal: 10532. Fuenlabrada - Retama (Tramo 1 antigua 532)
Municipio: Puebla de Don Rodrigo
Provincia: Ciudad Real
Hoja MTN50: 757
Señal: Principal **En posición:** Vertical
Señalizada: 10 de marzo de 2005
Nivelada: 18 de enero de 2007

Enlaces:

Anterior: 10532046 - NGY879
Posterior: 10532048 - SSK230'4
Agrupada con: 10532046 - NGY879.

Datos Geodésicos:

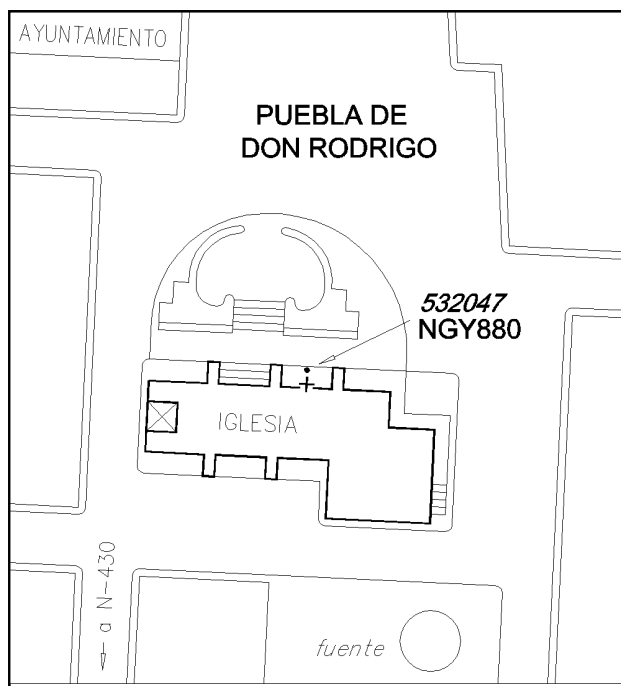
Altitud ortométrica: 497,7142 m.
Geopotencial: 487,7505 u.g.p.
Gravedad en superficie: 979959,95 mgals. *Calculada*
Cálculo: 01 de mayo de 2008

Coordenadas Geográficas ETRS89:

Longitud: - 4° 37' 14"
Latitud: 39° 05' 11"
Altitud elipsoidal:
Precisión: ± (1 m - 10 m.)

Reseña:

Continuando en sentido Ciudad Real, por la carretera N-430, a la altura del pk.229'250, se toma a la izquierda, hasta la plaza donde están la iglesia y el Ayuntamiento. La señal se encuentra en la fachada norte de la iglesia, a la izquierda de la entrada, sobre un zócalo y delante de una cruz de piedra, según croquis. Dista unos 250 metros de la señal anterior con la que se agrupa.



Observaciones:

Reseña de Señal de Nivelación

10-may-2025

Situación Geográfica:

Número: 10532048
Nombre: SSK230'4
Línea o Ramal: 10532. Fuenlabrada - Retama (Tramo 1 antigua 532)
Municipio: Puebla de Don Rodrigo
Provincia: Ciudad Real
Hoja MTN50: 757
Señal: Secundaria **En posición:** Vertical
Señalizada: 10 de marzo de 2005
Nivelada: 18 de enero de 2007

Enlaces:

Anterior: 10532047 - Ngy880
Posterior: 10532049 - SSK231'4
Agrupada con:

Datos Geodésicos:

Altitud ortométrica: 488,4834 m.
Geopotencial: 478,7049 u.g.p.
Gravedad en superficie: 979961,29 mgals. *Observada*
Cálculo: 01 de mayo de 2008

Coordenadas Geográficas ETRS89:

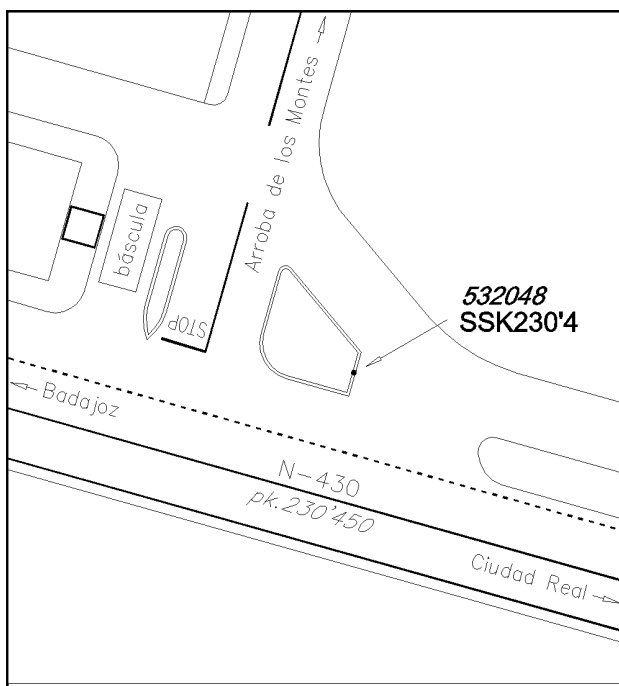
Longitud: - 4° 36' 49,7594"
Latitud: 39° 04' 59,1864"
Altitud elipsoidal: 542,497 m.
Precisión: ± 0,05 m.

Reseña:

Continuando en sentido Ciudad Real, por la carretera N-430, a la altura del pk.230'450, nada más rebasar por la izquierda la intersección de la carretera CM-4103 que va hacia Arroba de los Montes, hay una isleta romboidal. La señal se encuentra aproximadamente en el punto medio del bordillo exterior de la acera del lado este, según croquis.

Observaciones:

Informe del estado de la Señal en: [InfoRN.pdf](#)



Reseña de Señal de Nivelación

10-may-2025

Situación Geográfica:

Número: **10532049**
Nombre: **SSK231'4**
Línea o Ramal: **10532. Fuenlabrada - Retama (Tramo 1 antigua 532)**
Municipio: Puebla de Don Rodrigo
Provincia: Ciudad Real
Hoja MTN50: 757
Señal: Secundaria En posición: Vertical
Señalizada: 11 de marzo de 2005
Nivelada: 18 de enero de 2007

Enlaces:

Anterior: 10532048 - SSK230'4
Posterior: 10532050 - SSK232'3
Agrupada con:

Datos Geodésicos:

Altitud ortométrica: 470,8487 m.
Geopotencial: 461,4234 u.g.p.
Gravedad en superficie: 979962,25 mgals. *Observada*
Cálculo: 01 de mayo de 2008

Coordenadas Geográficas ETRS89:

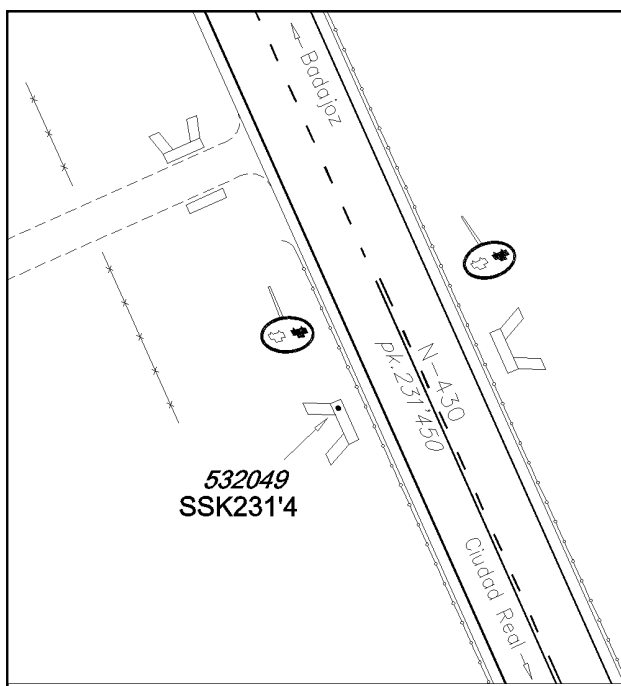
Longitud: - 4° 36' 26,7521"
Latitud: 39° 04' 32,8885"
Altitud elipsoidal: 524,846 m.
Precisión: ± 0,05 m.

Reseña:

En la margen derecha sentido Ciudad Real, de la carretera N-430, en el pk.231'450, sobre el extremo norte de la imposta de una alcantarilla, según croquis.



Observaciones:



Reseña de Señal de Nivelación

10-may-2025

Situación Geográfica:

Número: 10532050
Nombre: SSk232'3
Línea o Ramal: 10532. Fuenlabrada - Retama (Tramo 1 antigua 532)
Municipio: Puebla de Don Rodrigo
Provincia: Ciudad Real
Hoja MTN50: 757
Señal: Secundaria **En posición:** Vertical
Señalizada: 11 de marzo de 2005
Nivelada: 18 de enero de 2007

Enlaces:

Anterior: 10532049 - SSK231'4
Posterior: 10532051 - SSK233'4
Agrupada con:

Datos Geodésicos:

Altitud ortométrica: 471,3169 m.
Geopotencial: 461,8823 u.g.p.
Gravedad en superficie: 979962,42 mgals. *Observada*
Cálculo: 01 de mayo de 2008

Coordenadas Geográficas ETRS89:

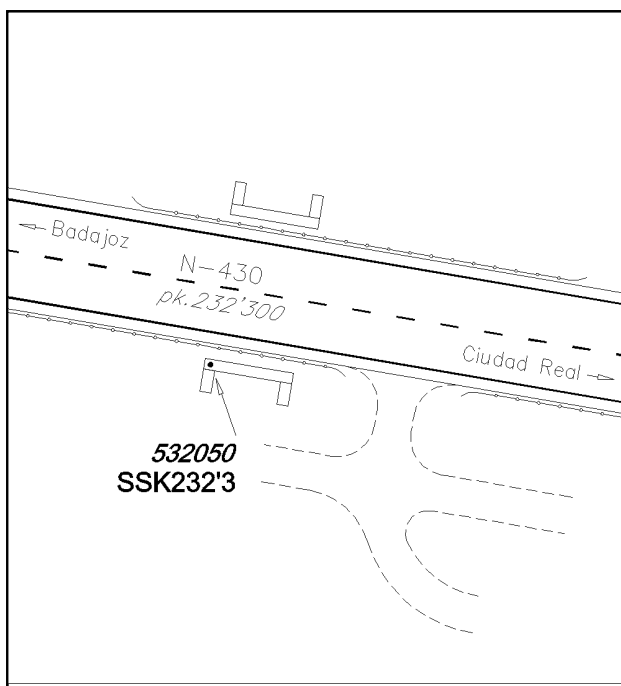
Longitud: - 4° 36' 01,5753"
Latitud: 39° 04' 17,9698"
Altitud elipsoidal: 525,323 m.
Precisión: ± 0,05 m.

Reseña:

En la margen derecha sentido Ciudad Real, de la carretera N-430, en el pk.232'300, sobre el extremo oeste de la imposta de una alcantarilla grande, según croquis.

Observaciones:

Informe del estado de la Señal en: [InfoRN.pdf](#)



Reseña de Señal de Nivelación

10-may-2025

Situación Geográfica:

Número: 10532051
Nombre: SSK233'4
Línea o Ramal: 10532. Fuenlabrada - Retama (Tramo 1 antigua 532)
Municipio: Puebla de Don Rodrigo
Provincia: Ciudad Real
Hoja MTN50: 757
Señal: Secundaria **En posición:** Vertical
Señalizada: 11 de marzo de 2005
Nivelada: 18 de enero de 2007

Enlaces:

Anterior: 10532050 - SSK232'3
Posterior: 10532052 - SSK234'5
Agrupada con:

Datos Geodésicos:

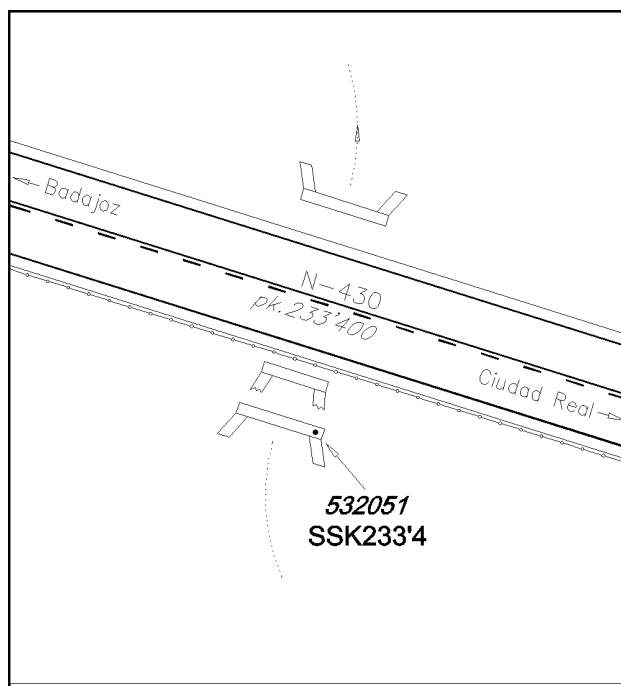
Altitud ortométrica: 482,6956 m.
Geopotencial: 473,0324 u.g.p.
Gravedad en superficie: 979960,34 mgals. *Observada*
Cálculo: 01 de mayo de 2008

Coordenadas Geográficas ETRS89:

Longitud: - 4° 35' 19,9574"
Latitud: 39° 04' 06,4406"
Altitud elipsoidal: 536,661 m.
Precisión: ± 0,05 m.

Reseña:

En la margen derecha sentido Ciudad Real, de la carretera N-430, en el pk.233'400, sobre el extremo este de la imposta de una alcantarilla, según croquis.



Observaciones:

Reseña de Señal de Nivelación

10-may-2025

Situación Geográfica:

Número: 10532052
Nombre: SSK234'5
Línea o Ramal: 10532. Fuenlabrada - Retama (Tramo 1 antigua 532)
Municipio: Puebla de Don Rodrigo
Provincia: Ciudad Real
Hoja MTN50: 757
Señal: Secundaria **En posición:** Vertical
Señalizada: 11 de marzo de 2005
Nivelada: 18 de enero de 2007

Enlaces:

Anterior: 10532051 - SSK233'4
Posterior: 10532053 - NGY881
Agrupada con:

Datos Geodésicos:

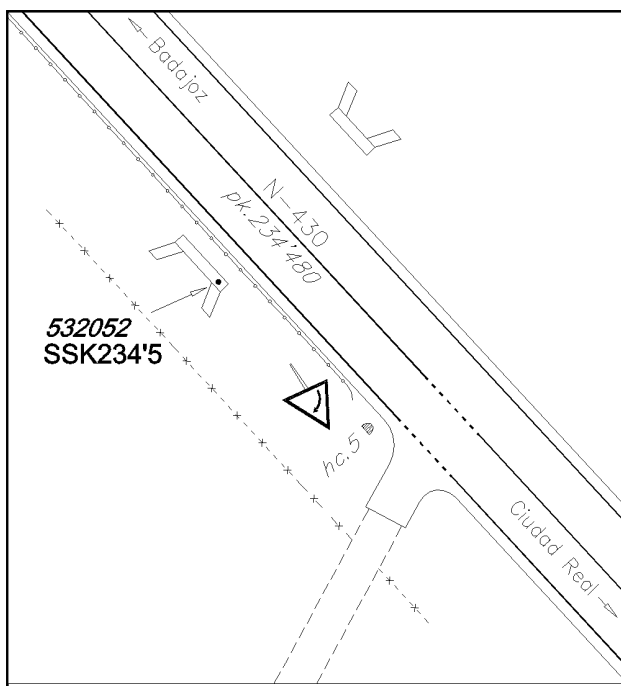
Altitud ortométrica: 479,4273 m.
Geopotencial: 469,8289 u.g.p.
Gravedad en superficie: 979959,15 mgals. *Observada*
Cálculo: 01 de mayo de 2008

Coordenadas Geográficas ETRS89:

Longitud: - 4° 34' 45,8305"
Latitud: 39° 03' 44,9485"
Altitud elipsoidal: 533,418 m.
Precisión: ± 0,05 m.

Reseña:

En la margen derecha sentido Ciudad Real, de la carretera N-430, en el pk.234'480, sobre el extremo sureste de la imposta de una alcantarilla recrecida, según croquis.



Observaciones:

Reseña de Señal de Nivelación

10-may-2025

Situación Geográfica:

Número: 10532053
Nombre: NGY881
Línea o Ramal: 10532. Fuenlabrada - Retama (Tramo 1 antigua 532)
Municipio: Puebla de Don Rodrigo
Provincia: Ciudad Real
Hoja MTN50: 757
Señal: Principal **En posición:** Vertical
Señalizada: 11 de marzo de 2005
Nivelada: 18 de enero de 2007

Enlaces:

Anterior: 10532052 - SSK234'5
Posterior: 10532054 - NGY882
Agrupada con: 10532054 - NGY882.

Datos Geodésicos:

Altitud ortométrica: 467,0812 m.
Geopotencial: 457,729 u.g.p.
Gravedad en superficie: 979957,35 mgals. *Calculada*
Cálculo: 01 de mayo de 2008

Coordenadas Geográficas ETRS89:

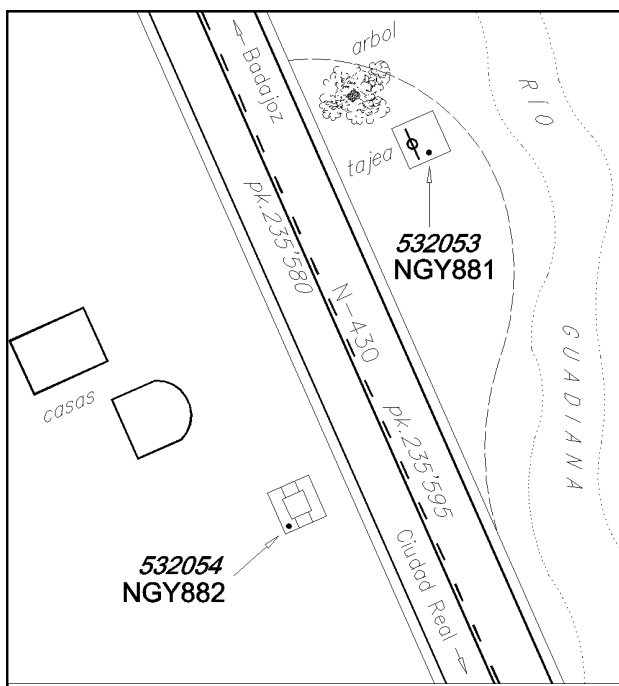
Longitud: - 4° 34' 27"
Latitud: 39° 03' 13"
Altitud elipsoidal:
Precisión: ± (1 m - 10 m.)

Reseña:

En la margen izquierda sentido Ciudad Real, de la carretera N-430, en el pk.235'580, en una explanada y acceso al Río Guadiana, junto a un gran árbol, sobre la solera de hormigón de una tajea, según croquis.

Observaciones:

Informe del estado de la Señal en: [InfoRN.pdf](#)



Reseña de Señal de Nivelación

10-may-2025

Situación Geográfica:

Número: 10532054
Nombre: NGY882
Línea o Ramal: 10532. Fuenlabrada - Retama (Tramo 1 antigua 532)
Municipio: Puebla de Don Rodrigo
Provincia: Ciudad Real
Hoja MTN50: 757
Señal: Principal **En posición:** Vertical
Señalizada: 11 de marzo de 2005
Nivelada: 18 de enero de 2007

Enlaces:

Anterior: 10532053 - NGY881
Posterior: 10532055 - SSK236'6
Agrupada con: 10532053 - NGY881.

Datos Geodésicos:

Altitud ortométrica: 467,7684 m.
Geopotencial: 458,4023 u.g.p.
Gravedad en superficie: 979957,21 mgals. *Observada*
Cálculo: 01 de mayo de 2008

Coordenadas Geográficas ETRS89:

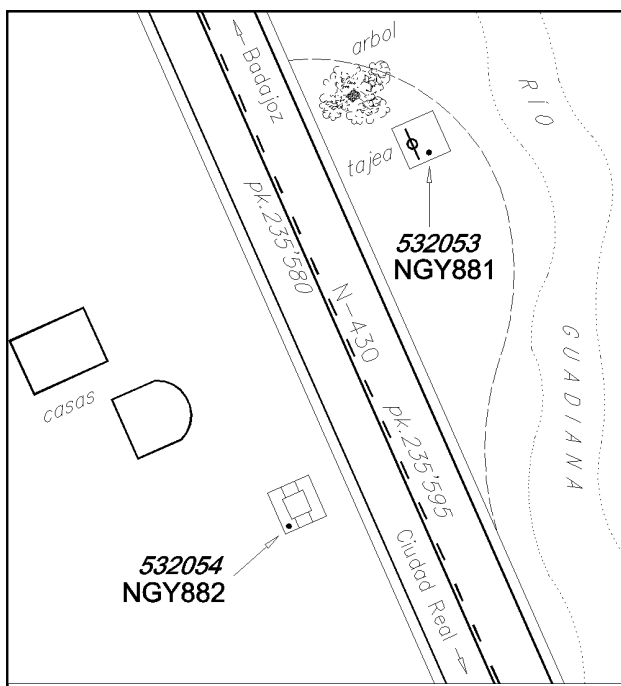
Longitud: - 4° 34' 27,8127"
Latitud: 39° 03' 12,4418"
Altitud elipsoidal: 521,786 m.
Precisión: ± 0,05 m.

Reseña:

En la margen derecha sentido Ciudad Real, de la carretera N-430, en el pk.235'595, sobre la esquina sureste de una arqueta sumidero, según croquis.

Observaciones:

Informe del estado de la Señal en: [InfoRN.pdf](#)



Reseña de Señal de Nivelación

10-may-2025

Situación Geográfica:

Número: **10532055**
Nombre: **SSK236'6**
Línea o Ramal: **10532. Fuenlabrada - Retama (Tramo 1 antigua 532)**
Municipio: Puebla de Don Rodrigo
Provincia: Ciudad Real
Hoja MTN50: 757
Señal: Secundaria En posición: Vertical
Señalizada: 11 de marzo de 2005
Nivelada: 18 de enero de 2007

Enlaces:

Anterior: 10532054 - NGY882
Posterior: 10532056 - SSK237'7
Agrupada con:

Datos Geodésicos:

Altitud ortométrica: 473,6578 m.
Geopotencial: 464,1728 u.g.p.
Gravedad en superficie: 979955,05 mgals. *Observada*
Cálculo: 01 de mayo de 2008

Coordenadas Geográficas ETRS89:

Longitud: - 4° 33' 59,5569"
Latitud: 39° 02' 48,6466"
Altitud elipsoidal: 527,595 m.
Precisión: ± 0,05 m.

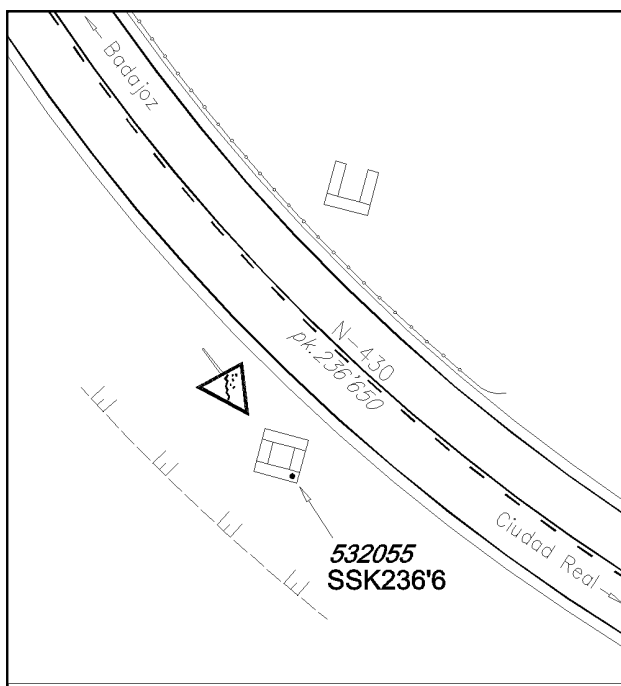
Reseña:

En la margen derecha sentido Ciudad Real, de la carretera N-430, en el pk.236'650, sobre la esquina sureste de una arqueta sumidero, según croquis.



Observaciones:

Informe del estado de la Señal en: [InfoRN.pdf](#)



Reseña de Señal de Nivelación

10-may-2025

Situación Geográfica:

Número: 10532056
Nombre: SSK237'7
Línea o Ramal: 10532. Fuenlabrada - Retama (Tramo 1 antigua 532)
Municipio: Puebla de Don Rodrigo
Provincia: Ciudad Real
Hoja MTN50: 757
Señal: Secundaria **En posición:** Vertical
Señalizada: 11 de marzo de 2005
Nivelada: 18 de enero de 2007

Enlaces:

Anterior: 10532055 - SSK236'6
Posterior: 10532057 - SSK238'5
Agrupada con:

Datos Geodésicos:

Altitud ortométrica: 479,1607 m.
Geopotencial: 469,5645 u.g.p.
Gravedad en superficie: 979952,74 mgals. *Observada*
Cálculo: 01 de mayo de 2008

Coordenadas Geográficas ETRS89:

Longitud: - 4° 33' 24,7103"
Latitud: 39° 02' 33,8464"
Altitud elipsoidal: 533,150 m.
Precisión: ± 0,05 m.

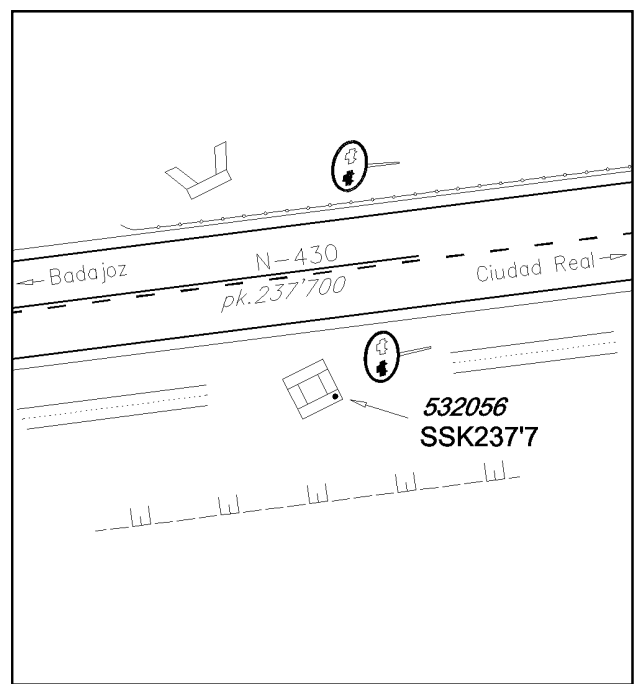
Reseña:

En la margen derecha sentido Ciudad Real, de la carretera N-430, en el pk.237'700, sobre la esquina sureste de una arqueta sumidero, según croquis.



Observaciones:

Informe del estado de la Señal en: [InfoRN.pdf](#)



Reseña de Señal de Nivelación

10-may-2025

Situación Geográfica:

Número: 10532057
Nombre: SSK238'5
Línea o Ramal: 10532. Fuenlabrada - Retama (Tramo 1 antigua 532)
Municipio: Puebla de Don Rodrigo
Provincia: Ciudad Real
Hoja MTN50: 757
Señal: Secundaria **En posición:** Vertical
Señalizada: 11 de marzo de 2005
Nivelada: 18 de enero de 2007

Enlaces:

Anterior: 10532056 - SSK237'7
Posterior: 10532058 - SSK239'4
Agrupada con:

Datos Geodésicos:

Altitud ortométrica: 507,7021 m.
Geopotencial: 497,5332 u.g.p.
Gravedad en superficie: 979949,24 mgals. *Observada*
Cálculo: 01 de mayo de 2008

Coordenadas Geográficas ETRS89:

Longitud: - 4° 32' 52,1338"
Latitud: 39° 02' 36,2568"
Altitud elipsoidal: 561,637 m.
Precisión: ± 0,05 m.

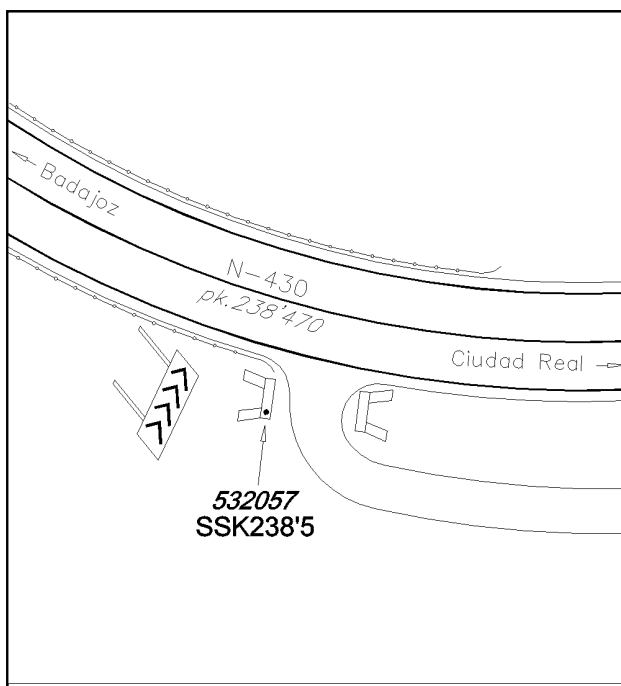
Reseña:

En la margen derecha sentido Ciudad Real, de la carretera N-430, en el pk.238'470, en la alcantarilla que remata por el oeste el paso de cuneta de un camino, sobre el extremo sur de la imposta, según croquis.



Observaciones:

Informe del estado de la Señal en: [InfoRN.pdf](#)



Reseña de Señal de Nivelación

10-may-2025

Situación Geográfica:

Número: 10532058
Nombre: SSK239'4
Línea o Ramal: 10532. Fuenlabrada - Retama (Tramo 1 antigua 532)
Municipio: Puebla de Don Rodrigo
Provincia: Ciudad Real
Hoja MTN50: 757
Señal: Secundaria **En posición:** Vertical
Señalizada: 11 de marzo de 2005
Nivelada: 18 de enero de 2007

Enlaces:

Anterior: 10532057 - SSK238'5
Posterior: 10532059 - Ngy884
Agrupada con:

Datos Geodésicos:

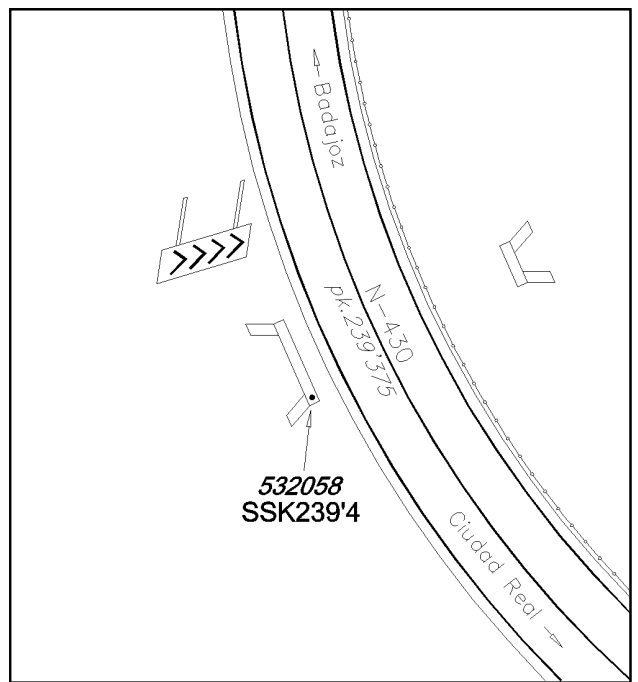
Altitud ortométrica: 493,7797 m.
Geopotencial: 483,8902 u.g.p.
Gravedad en superficie: 979950,94 mgals. *Observada*
Cálculo: 01 de mayo de 2008

Coordenadas Geográficas ETRS89:

Longitud: - 4° 32' 22,9946"
Latitud: 39° 02' 28,2515"
Altitud elipsoidal: 547,711 m.
Precisión: ± 0,05 m.

Reseña:

En la margen derecha sentido Ciudad Real, de la carretera N-430, en el pk.239'375, sobre el extremo sureste de la imposta de una alcantarilla, según croquis.



Observaciones:

Reseña de Señal de Nivelación

10-may-2025

Situación Geográfica:

Número: 10532059
Nombre: NGY884
Línea o Ramal: 10532. Fuenlabrada - Retama (Tramo 1 antigua 532)
Municipio: Puebla de Don Rodrigo
Provincia: Ciudad Real
Hoja MTN50: 757
Señal: Principal **En posición:** Vertical
Señalizada: 11 de marzo de 2005
Nivelada: 18 de enero de 2007

Enlaces:

Anterior: 10532058 - SSK239'4
Posterior: 10532060 - NGY885
Agrupada con: 10532060 - NGY885.

Datos Geodésicos:

Altitud ortométrica: 484,4128 m.
Geopotencial: 474,7111 u.g.p.
Gravedad en superficie: 979951,74 mgals. *Observada*
Cálculo: 01 de mayo de 2008

Coordenadas Geográficas ETRS89:

Longitud: - 4° 31' 47,8899"
Latitud: 39° 02' 03,5775"
Altitud elipsoidal: 538,309 m.
Precisión: ± 0,05 m.

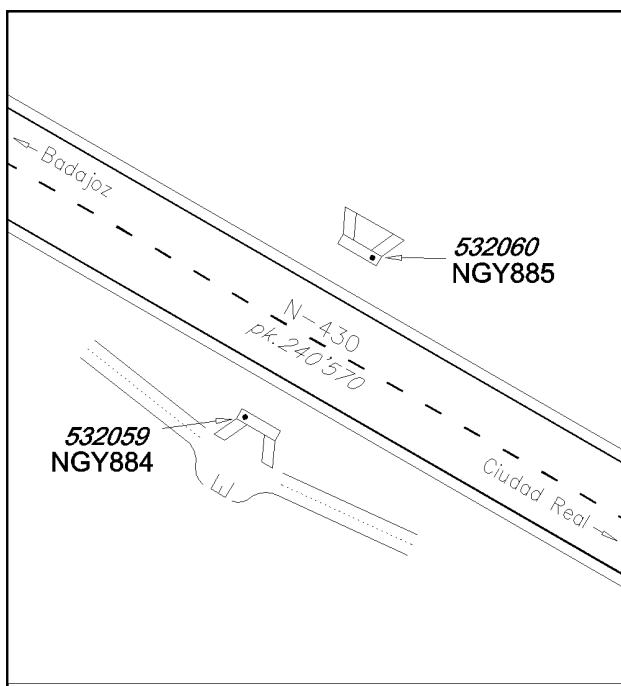
Reseña:

En la margen derecha sentido Ciudad Real, de la carretera N-430, en el pk.240'570, sobre el extremo oeste de la imposta de una alcantarilla, según croquis.



Observaciones:

Informe del estado de la Señal en: [InfoRN.pdf](#)



Reseña de Señal de Nivelación

10-may-2025

Situación Geográfica:

Número: 10532060
Nombre: NGY885
Línea o Ramal: 10532. Fuenlabrada - Retama (Tramo 1 antigua 532)
Municipio: Puebla de Don Rodrigo
Provincia: Ciudad Real
Hoja MTN50: 757
Señal: Principal **En posición:** Vertical
Señalizada: 11 de marzo de 2005
Nivelada: 18 de enero de 2007

Enlaces:

Anterior: 10532059 - NGY884
Posterior: 10532061 - SSK241'7
Agrupada con: 10532059 - NGY884.

Datos Geodésicos:

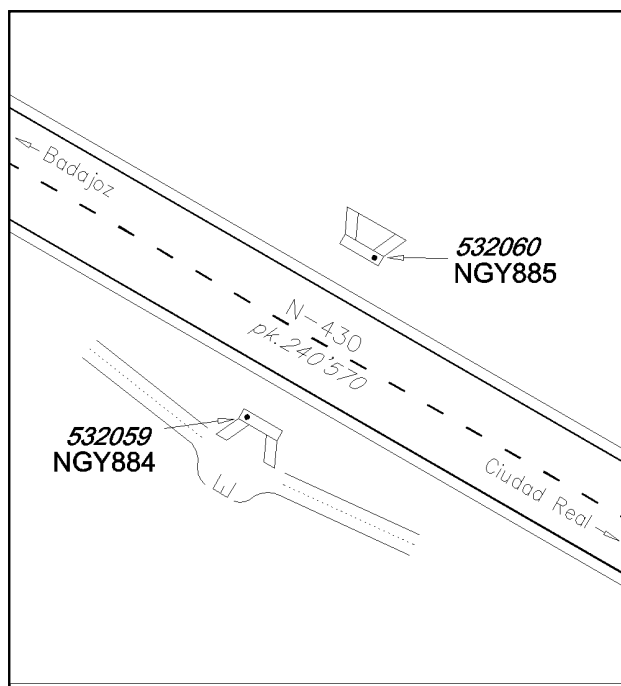
Altitud ortométrica: 484,0759 m.
Geopotencial: 474,381 u.g.p.
Gravedad en superficie: 979951,81 mgals. *Calculada*
Cálculo: 01 de mayo de 2008

Coordenadas Geográficas ETRS89:

Longitud: - 4° 31' 48"
Latitud: 39° 02' 04"
Altitud elipsoidal:
Precisión: ± (1 m - 10 m.)

Reseña:

En la margen izquierda sentido Ciudad Real, de la carretera N-430, en el pk.240'571, sobre el extremo este de la imposta de una alcantarilla, según croquis.



Observaciones:

Reseña de Señal de Nivelación

10-may-2025

Situación Geográfica:

Número: 10532061
Nombre: SSK241'7
Línea o Ramal: 10532. Fuenlabrada - Retama (Tramo 1 antigua 532)
Municipio: Puebla de Don Rodrigo
Provincia: Ciudad Real
Hoja MTN50: 758
Señal: Secundaria **En posición:** Vertical
Señalizada: 11 de marzo de 2005
Nivelada: 18 de enero de 2007

Enlaces:

Anterior: 10532060 - Ngy885
Posterior: 10532062 - SSK242'7
Agrupada con:

Datos Geodésicos:


Altitud ortométrica: 495,2532 m.
Geopotencial: 485,3344 u.g.p.
Gravedad en superficie: 979951,11 mgals. *Observada*
Cálculo: 01 de mayo de 2008

Coordenadas Geográficas ETRS89:

Longitud: - 4° 31' 03,7551"
Latitud: 39° 02' 04,1744"
Altitud elipsoidal: 549,191 m.
Precisión: ± 0,05 m.

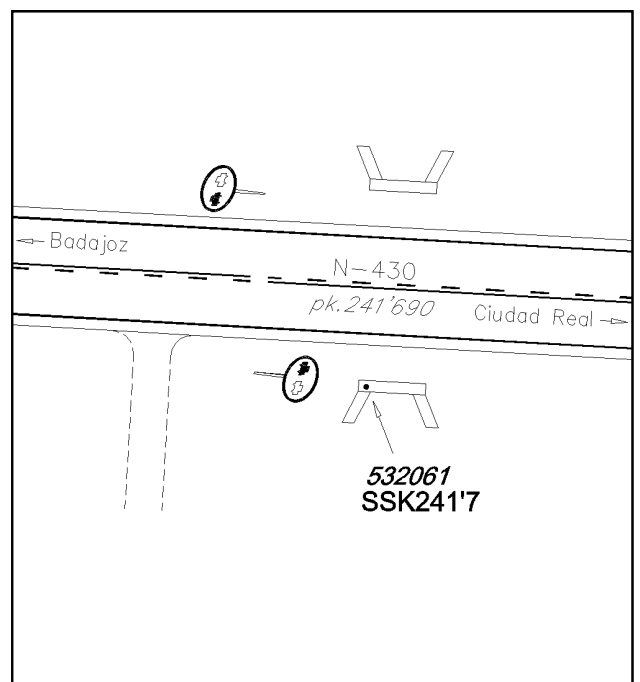
Reseña:

En la margen derecha sentido Ciudad Real, de la carretera N-430, en el pk.241'690, sobre el extremo oeste de la imposta de una alcantarilla, según croquis.



Observaciones:

Informe del estado de la Señal en: [InfoRN.pdf](#)



Reseña de Señal de Nivelación

10-may-2025

Situación Geográfica:

Número: 10532062
Nombre: SSK242'7
Línea o Ramal: 10532. Fuenlabrada - Retama (Tramo 1 antigua 532)
Municipio: Puebla de Don Rodrigo
Provincia: Ciudad Real
Hoja MTN50: 758
Señal: Secundaria **En posición:** Vertical
Señalizada: 11 de marzo de 2005
Nivelada: 18 de enero de 2007

Enlaces:

Anterior: 10532061 - SSK241'7
Posterior: 10532063 - SSK243'7
Agrupada con:

Datos Geodésicos:

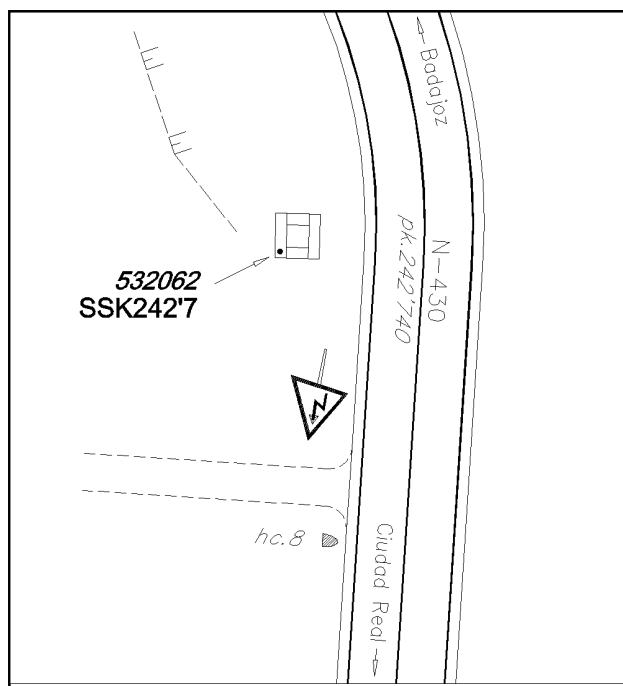
Altitud ortométrica: 494,5807 m.
Geopotencial: 484,6755 u.g.p.
Gravedad en superficie: 979951,47 mgals. *Observada*
Cálculo: 01 de mayo de 2008

Coordenadas Geográficas ETRS89:

Longitud: - 4° 30' 27,2805"
Latitud: 39° 01' 55,0149"
Altitud elipsoidal: 548,474 m.
Precisión: ± 0,05 m.

Reseña:

En la margen derecha sentido Ciudad Real, de la carretera N-430, en el pk.242'740, sobre la esquina suroeste de una arqueta sumidero, según croquis.



Observaciones:

Reseña de Señal de Nivelación

10-may-2025

Situación Geográfica:

Número: 10532063
Nombre: SSK243'7
Línea o Ramal: 10532. Fuenlabrada - Retama (Tramo 1 antigua 532)
Municipio: Puebla de Don Rodrigo
Provincia: Ciudad Real
Hoja MTN50: 758
Señal: Secundaria **En posición:** Vertical
Señalizada: 14 de marzo de 2005
Nivelada: 18 de enero de 2007

Enlaces:

Anterior: 10532062 - SSK242'7
Posterior: 10532064 - SSK244'8
Agrupada con:

Datos Geodésicos:

Altitud ortométrica: 492,6366 m.
Geopotencial: 482,77 u.g.p.
Gravedad en superficie: 979951,06 mgals. *Observada*
Cálculo: 01 de mayo de 2008

Coordenadas Geográficas ETRS89:

Longitud: - 4° 30' 21,3196"
Latitud: 39° 01' 27,0902"
Altitud elipsoidal: 546,526 m.
Precisión: ± 0,05 m.

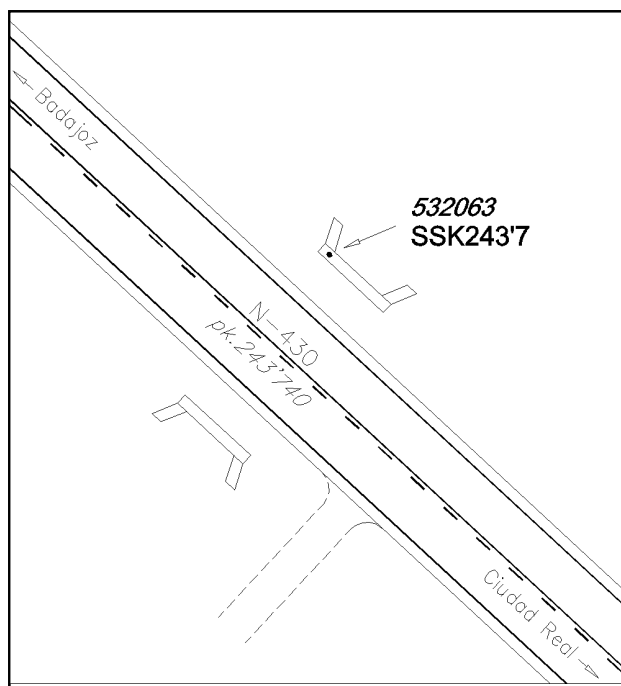
Reseña:

En la margen izquierda sentido Ciudad Real, de la carretera N-430, en el pk.243'740, sobre el extremo oeste de la imposta de una alcantarilla, según croquis.



Observaciones:

Informe del estado de la Señal en: [InfoRN.pdf](#)



Reseña de Señal de Nivelación

10-may-2025

Situación Geográfica:

Número: 10532064
Nombre: SSK244'8
Línea o Ramal: 10532. Fuenlabrada - Retama (Tramo 1 antigua 532)
Municipio: Puebla de Don Rodrigo
Provincia: Ciudad Real
Hoja MTN50: 758
Señal: Secundaria **En posición:** Vertical
Señalizada: 14 de marzo de 2005
Nivelada: 18 de enero de 2007

Enlaces:

Anterior: 10532063 - SSK243'7
Posterior: 189 - Ngy887* (Retama)
Agrupada con:

Datos Geodésicos:

Altitud ortométrica: 500,8810 m.
Geopotencial: 490,8482 u.g.p.
Gravedad en superficie: 979948,38 mgals. *Observada*
Cálculo: 01 de mayo de 2008

Coordenadas Geográficas ETRS89:

Longitud: - 4° 29' 47,6929"
Latitud: 39° 01' 05,8066"
Altitud elipsoidal: 554,779 m.
Precisión: ± 0,05 m.

Reseña:

En la margen izquierda sentido Ciudad Real, de la carretera N-430, en el pk.244'798, sobre la esquina sureste de una arqueta sumidero, según croquis.

Observaciones:

Informe del estado de la Señal en: [InfoRN.pdf](#)

