

Reseña de Señal de Nivelación

20-abr-2024

Situación Geográfica:

Número: 10417044
Nombre: NGN79
Línea o Ramal: 10417. Torreperojil - Puente de Génave (Tramo 1 antigua 417)
Municipio: Villanueva del Arzobispo
Provincia: Jaén
Hoja MTN50: 886
Señal: Principal **En posición:** Vertical
Señalizada: 21 de abril de 2004
Nivelada:

Enlaces:

Anterior: 10417043 - SSK190.9a
Posterior: 10417045 - NGN80
Agrupada con: 10417045 - NGN80.

Datos Geodésicos:


Altitud ortométrica: 673,6460 m.
Geopotencial: 660,0689 u.g.p.
Gravedad en superficie: 979816,85 mgals. *Calculada*
Cálculo: 01 de mayo de 2008

Coordenadas Geográficas ETRS89:

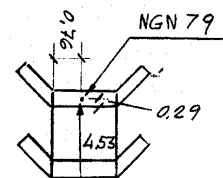
Longitud: - 2° 59' 53"
Latitud: 38° 11' 14"
Altitud elipsoidal:
Precisión: ± (1 m - 10 m.)

Reseña:

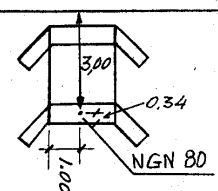
Clavo metálico semiesférico incrustado sobre la imposta de una alcantarilla de hormigón aproximadamente en el Km.192a de la margen Norte de la Carretera Nacional Antigua 322.



N
↑



Jaén ← N-322 ANTIGUA Albacete →



Observaciones:

Es la antigua señal NGN79, situada en la línea Albacete-Torreperojil (folio 244) y señalizada en Mayo de 1977.