

## Reseña de Señal de Nivelación

10-may-2025

### Situación Geográfica:

**Número:** 10402001  
**Nombre:** SS Antibióticos  
**Línea o Ramal:** 10402. León - La Robla (Tramo 1 antigua 402)

**Municipio:** León  
**Provincia:** León  
**Hoja MTN50:** 161  
**Señal:** Secundaria      **En posición:** Vertical  
**Señalizada:** 18 de mayo de 2004  
**Nivelada:** 19 de agosto de 2005

### Datos Geodésicos:

**Altitud ortométrica:** 821,3872 m.  
**Geopotencial:** 805,1204 u.g.p.  
**Gravedad en superficie:** 980161,08 mgals.      *Observada*  
**Cálculo:** 01 de mayo de 2008

### Coordenadas Geográficas ETRS89:

**Longitud:** - 5° 35' 05"  
**Latitud:** 42° 35' 32"  
**Altitud elipsoidal:**  
**Precisión:** ± (1 m - 10 m.)

### Reseña:

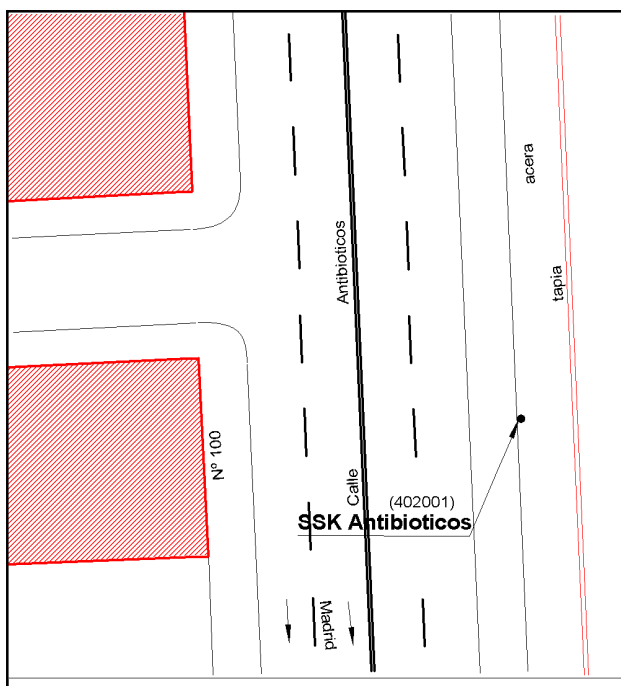
Clavo metálico semiesférico incrustado en el bordillo de la acera E de la Calle Antibióticos de León, frente a la finca nº 100, a 700 metros de la anterior.

### Observaciones:

Informe del estado de la Señal en: [InfoRN.pdf](#)

### Enlaces:

**Anterior:** 95 - NGX832\* (León)  
**Posterior:** 10402002 - NAPE740  
**Agrupada con:**



## Reseña de Señal de Nivelación

10-may-2025

### Situación Geográfica:

**Número:** 10402002  
**Nombre:** NAPE740  
**Línea o Ramal:** 10402. León - La Robla (Tramo 1 antigua 402)

**Municipio:** León  
**Provincia:** León  
**Hoja MTN50:** 161  
**Señal:** Principal **En posición:** Horizontal  
**Señalizada:** 18 de mayo de 2004  
**Nivelada:** 19 de agosto de 2005

### Datos Geodésicos:

**Altitud ortométrica:** 822,4329 m.  
**Geopotencial:** 806,1446 u.g.p.  
**Gravedad en superficie:** 980160,03 mgals. *Calculada*  
**Cálculo:** 01 de mayo de 2008

### Coordenadas Geográficas ETRS89:

**Longitud:** - 5° 34' 56"  
**Latitud:** 42° 35' 44"  
**Altitud elipsoidal:**  
**Precisión:** ± (1 m - 10 m.)

### Reseña:

Clavo metálico semiesférico incrustado en la esquina de la fachada SE del edificio principal de la Estación de FFCC de León.

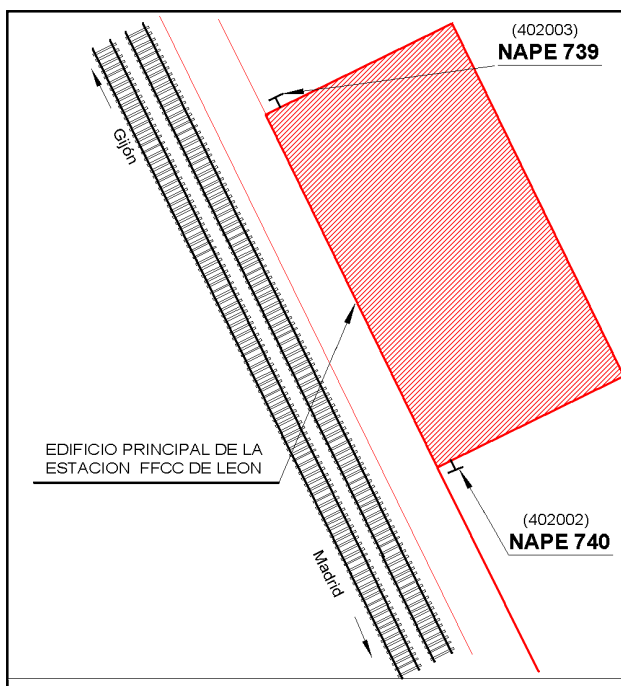
### Observaciones:

Coincide exactamente, con la señal del mismo nombre de la Línea antigua de León a Gijón, folio nº28.

Informe del estado de la Señal en: [InfoRN.pdf](#)

### Enlaces:

**Anterior:** 10402001 - SS Antibióticos  
**Posterior:** 10402003 - NAPE739  
**Agrupada con:** 10402003 - NAPE739.



## Reseña de Señal de Nivelación

10-may-2025

### Situación Geográfica:

**Número:** 10402003  
**Nombre:** NAPE739  
**Línea o Ramal:** 10402. León - La Robla (Tramo 1 antigua 402)

**Municipio:** León  
**Provincia:** León  
**Hoja MTN50:** 161  
**Señal:** Principal **En posición:** Horizontal  
**Señalizada:** 18 de mayo de 2004  
**Nivelada:** 19 de agosto de 2005

### Datos Geodésicos:

**Altitud ortométrica:** 822,4087 m.  
**Geopotencial:** 806,1208 u.g.p.  
**Gravedad en superficie:** 980160,03 mgals. *Observada*  
**Cálculo:** 01 de mayo de 2008

### Coordenadas Geográficas ETRS89:

**Longitud:** - 5° 34' 57,6747"  
**Latitud:** 42° 35' 47,0266"  
**Altitud elipsoidal:** 877,751 m.  
**Precisión:** ± 0,05 m.

### Reseña:

Clavo metálico semiesférico incrustado en la esquina de la fachada NW del edificio principal de la Estación de FFCC de León.

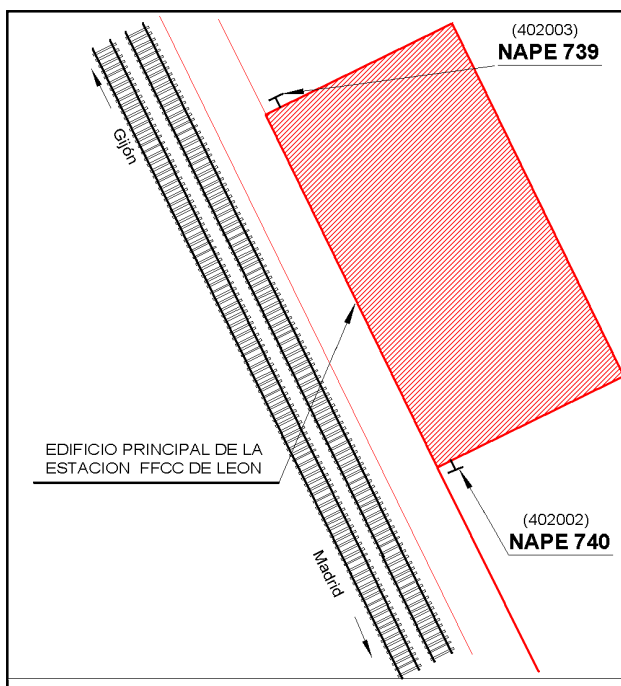
### Observaciones:

Coincide exactamente, con la señal del mismo nombre de la Línea antigua de León a Gijón, folio nº29.

Informe del estado de la Señal en: [InfoRN.pdf](#)

### Enlaces:

**Anterior:** 10402002 - NAPE740  
**Posterior:** 10402004 - SSRiosol  
**Agrupada con:** 10402002 - NAPE740.



## Reseña de Señal de Nivelación

10-may-2025

### Situación Geográfica:

**Número:** 10402004  
**Nombre:** SSRiosol  
**Línea o Ramal:** 10402. León - La Robla (Tramo 1 antigua 402)

**Municipio:** León  
**Provincia:** León  
**Hoja MTN50:** 161  
**Señal:** Secundaria      **En posición:** Vertical  
**Señalizada:** 18 de mayo de 2004  
**Nivelada:** 19 de agosto de 2005

### Datos Geodésicos:

**Altitud ortométrica:** 825,7557 m.  
**Geopotencial:** 809,4001 u.g.p.  
**Gravedad en superficie:** 980158,16 mgals.      *Observada*  
**Cálculo:** 01 de mayo de 2008

### Coordenadas Geográficas ETRS89:

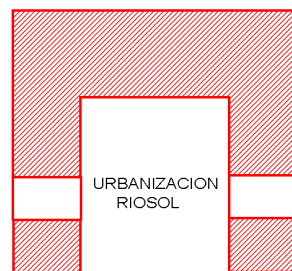
**Longitud:** - 5° 35' 11,3520"  
**Latitud:** 42° 36' 10,1597"  
**Altitud elipsoidal:** 881,099 m.  
**Precisión:** ± 0,05 m.

### Reseña:

Clavo metálico semiesférico incrustado aproximadamente en el lado W de una isleta en la calle Riosol, antes de un puente sobre el Río Bernesga, frente a la Urbanización de bloques de pisos Riosol, y a unos 1100 m. de la anterior.

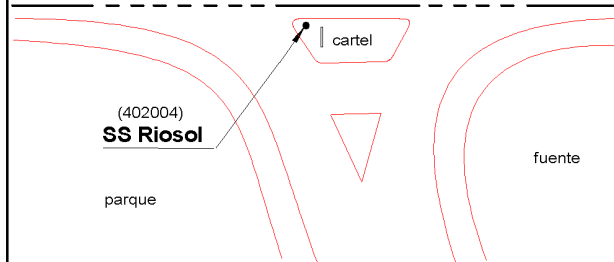
### Enlaces:

**Anterior:** 10402003 - NAPE739  
**Posterior:** 10402005 - SSEuropa  
**Agrupada con:**



Calle Riosol

Gijón →



### Observaciones:

## Reseña de Señal de Nivelación

10-may-2025

### Situación Geográfica:

Número: **10402005**  
Nombre: **SSEuropa**  
Línea o Ramal: **10402. León - La Robla (Tramo 1 antigua 402)**

Municipio: León  
Provincia: León  
Hoja MTN50: 161  
Señal: Secundaria      En posición: Vertical  
Señalizada: 18 de mayo de 2004  
Nivelada: 19 de agosto de 2005

### Datos Geodésicos:

Altitud ortométrica: 831,9346 m.  
Geopotencial: 815,4554 u.g.p.  
Gravedad en superficie: 980156,48 mgals.      *Observada*  
Cálculo: 01 de mayo de 2008

### Coordenadas Geográficas ETRS89:

Longitud: - 5° 34' 48,8228"  
Latitud: 42° 36' 15,2883"  
Altitud elipsoidal: 887,275 m.  
Precisión: ± 0,05 m.

### Reseña:

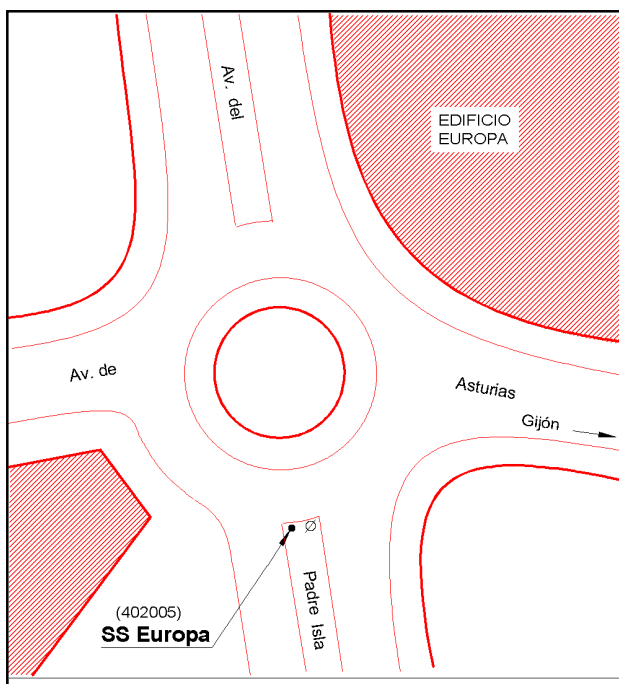
Clavo metálico semiesférico incrustado en el bordillo de la acera, extremo del bulevar central de la AV del Padre Isla, al S de una rotonda, frente a un edificio cilíndrico de espejos oscuros (ED. Europa), y a unos 500 m. de la anterior.

### Observaciones:

Informe del estado de la Señal en: [InfoRN.pdf](#)

### Enlaces:

Anterior: 10402004 - SSRiosol  
Posterior: 10402006 - NAPE742  
Agrupada con:



## Reseña de Señal de Nivelación

10-may-2025

### Situación Geográfica:

Número: **10402006**  
Nombre: **NAPE742**  
Línea o Ramal: **10402. León - La Robla (Tramo 1 antigua 402)**

Municipio: León  
Provincia: León  
Hoja MTN50: 161  
Señal: Principal      En posición: Horizontal  
Señalizada: 18 de mayo de 2004  
Nivelada: 19 de agosto de 2005

### Datos Geodésicos:

Altitud ortométrica: 858,7352 m.  
Geopotencial: 841,7209 u.g.p.  
Gravedad en superficie: 980150,35 mgals.      *Observada*  
Cálculo: 01 de mayo de 2008

### Coordenadas Geográficas ETRS89:

Longitud: - 5° 34' 33,3748"  
Latitud: 42° 36' 30,4420"  
Altitud elipsoidal: 914,299 m.  
Precisión: ± (0,05m - 0,1 m.)

### Reseña:

Clavo metálico semiesférico incrustado aproximadamente en el Km 143,950 de la margen E de la Carretera N-630, (hoy Av. De Asturias), en el extremo N de la entrada principal del cuartel de San Marcelo, a 70 cm de la puerta y a 20 cm del suelo.

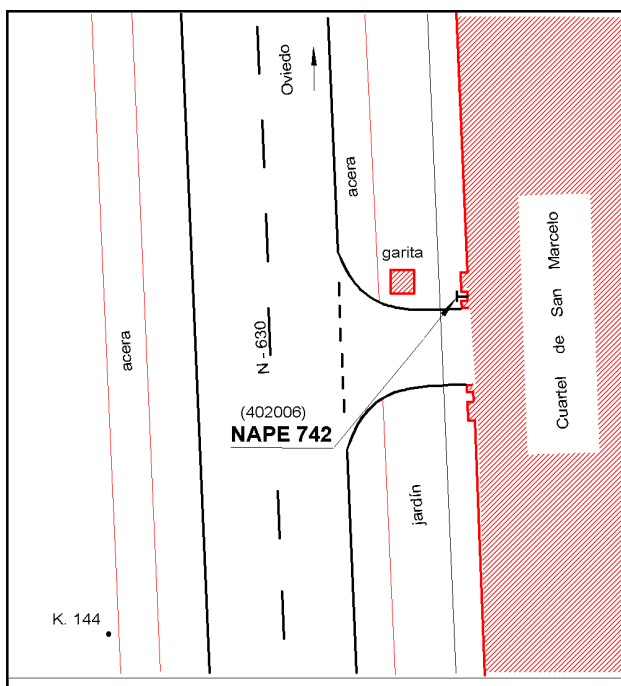

### Observaciones:

Coincide exactamente, con la señal del mismo nombre de la Línea antigua de León a Gijón, folio nº31.

Informe del estado de la Señal en: [InfoRN.pdf](#)

### Enlaces:

Anterior: 10402005 - SSEuropa  
Posterior: 10402007 - SSK143,1  
Agrupada con:



## Reseña de Señal de Nivelación

10-may-2025

### Situación Geográfica:

**Número:** 10402007  
**Nombre:** SSK143,1  
**Línea o Ramal:** 10402. León - La Robla (Tramo 1 antigua 402)

**Municipio:** León  
**Provincia:** León  
**Hoja MTN50:** 161  
**Señal:** Secundaria      **En posición:** Vertical  
**Señalizada:** 18 de mayo de 2004  
**Nivelada:** 19 de agosto de 2005

### Datos Geodésicos:

**Altitud ortométrica:** 879,4615 m.  
**Geopotencial:** 862,0325 u.g.p.  
**Gravedad en superficie:** 980144,83 mgals.      *Observada*  
**Cálculo:** 01 de mayo de 2008

### Coordenadas Geográficas ETRS89:

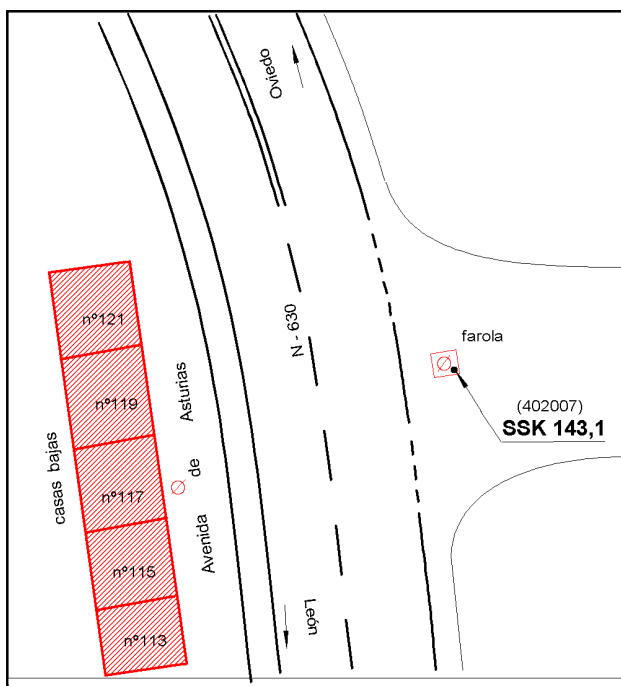
**Longitud:** - 5° 34' 41,9393"  
**Latitud:** 42° 36' 54,4083"  
**Altitud elipsoidal:** 934,742 m.  
**Precisión:** ± (0,05m - 0,1 m.)

### Reseña:

Clavo metálico semiesférico incrustado aproximadamente en el Km. 143.150 de la margen O de la Carretera N-630 (hoy Av Asturias nº113), en la esquina SE de la zapata de una farola.

### Enlaces:

**Anterior:** 10402006 - NAPE742  
**Posterior:** 10402008 - NGX758  
**Agrupada con:**



### Observaciones:

## Reseña de Señal de Nivelación

10-may-2025

### Situación Geográfica:

**Número:** 10402008  
**Nombre:** NGX758  
**Línea o Ramal:** 10402. León - La Robla (Tramo 1 antigua 402)

**Municipio:** León  
**Provincia:** León  
**Hoja MTN50:** 161  
**Señal:** Principal **En posición:** Vertical  
**Señalizada:** 18 de mayo de 2004  
**Nivelada:** 19 de agosto de 2005

### Datos Geodésicos:

**Altitud ortométrica:** 885,7670 m.  
**Geopotencial:** 868,2116 u.g.p.  
**Gravedad en superficie:** 980143,02 mgals. *Calculada*  
**Cálculo:** 01 de mayo de 2008

### Coordenadas Geográficas ETRS89:

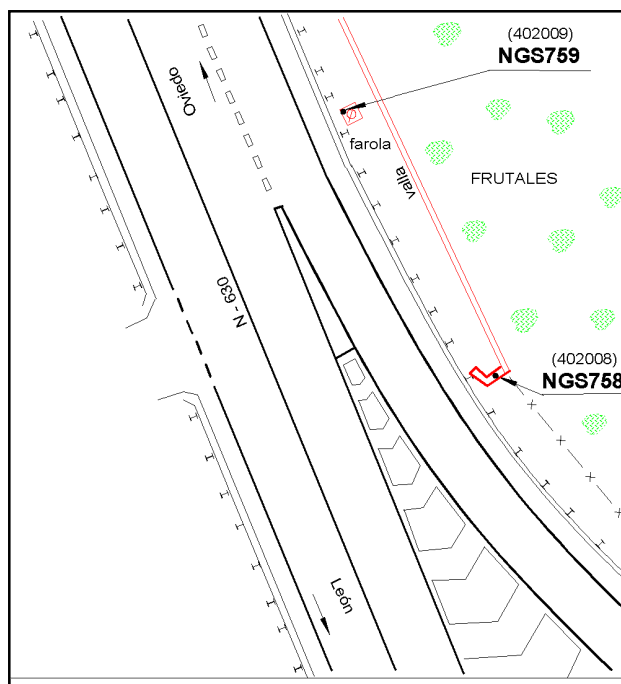
**Longitud:** - 5° 35' 04"  
**Latitud:** 42° 37' 16"  
**Altitud elipsoidal:**  
**Precisión:** ± (1 m - 10 m.)

### Reseña:

Clavo metálico semiesférico incrustado aproximadamente en el Km. 142.300 de la margen E de la Carretera N - 630, sobre el centro de la imposta de una alcantarilla en el extremo S de una valla-cerramiento.

### Enlaces:

**Anterior:** 10402007 - SSK143,1  
**Posterior:** 10402009 - NGX759  
**Agrupada con:** 10402009 - NGX759.



### Observaciones:



## Reseña de Señal de Nivelación

10-may-2025

### Situación Geográfica:

**Número:** 10402009  
**Nombre:** NGX759  
**Línea o Ramal:** 10402. León - La Robla (Tramo 1 antigua 402)

**Municipio:** León  
**Provincia:** León  
**Hoja MTN50:** 161  
**Señal:** Principal                      **En posición:** Vertical  
**Señalizada:** 18 de mayo de 2004  
**Nivelada:** 19 de agosto de 2005

### Datos Geodésicos:

**Altitud ortométrica:** 886,3068 m.  
**Geopotencial:** 868,7406 u.g.p.  
**Gravedad en superficie:** 980142,91 mgals.                      *Observada*  
**Cálculo:** 01 de mayo de 2008

### Coordenadas Geográficas ETRS89:

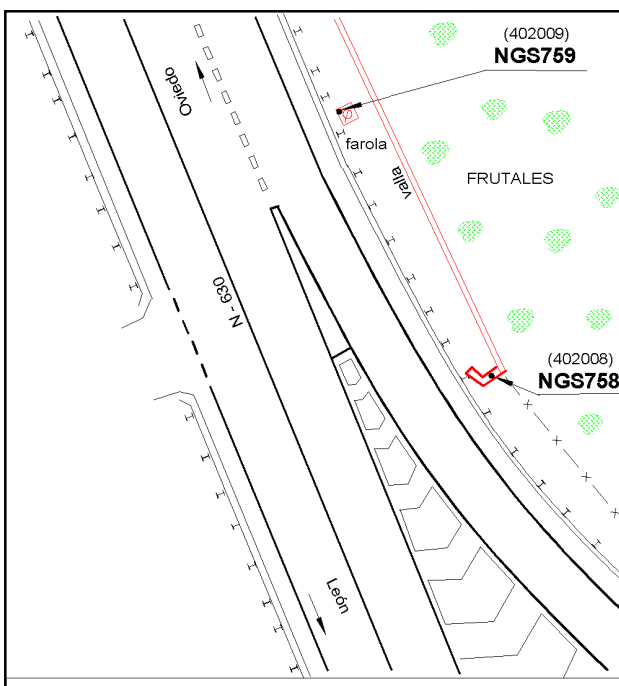
**Longitud:** - 5° 35' 04,5061"  
**Latitud:** 42° 37' 17,3573"  
**Altitud elipsoidal:** 941,684 m.  
**Precisión:** ± 0,05 m.

### Reseña:

Clavo metálico semiesférico incrustado aproximadamente en el Km. 142.300 de la margen E de la Carretera N - 630, en la esquina NO de la zapata de una farola.

### Enlaces:

**Anterior:** 10402008 - NGX758  
**Posterior:** 10402010 - SSK141,4  
**Agrupada con:** 10402008 - NGX758.



### Observaciones:

## Reseña de Señal de Nivelación

10-may-2025

### Situación Geográfica:

**Número:** 10402010  
**Nombre:** SSK141,4  
**Línea o Ramal:** 10402. León - La Robla (Tramo 1 antigua 402)

**Municipio:** Villaquilambre  
**Provincia:** León  
**Hoja MTN50:** 161  
**Señal:** Secundaria      **En posición:** Vertical  
**Señalizada:** 18 de mayo de 2004  
**Nivelada:** 19 de agosto de 2005

### Datos Geodésicos:

**Altitud ortométrica:** 929,2052 m.  
**Geopotencial:** 910,7812 u.g.p.  
**Gravedad en superficie:** 980132,89 mgals.      *Observada*  
**Cálculo:** 01 de mayo de 2008

### Coordenadas Geográficas ETRS89:

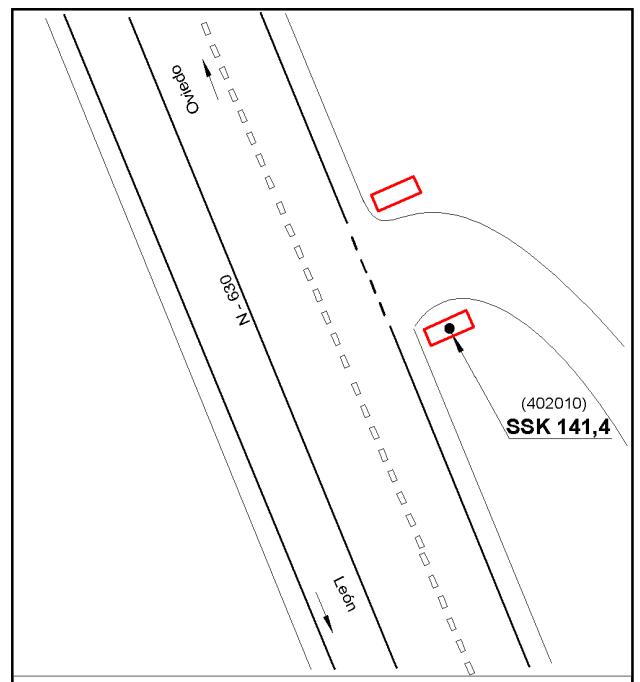
**Longitud:** - 5° 35' 14,3280"  
**Latitud:** 42° 37' 43,2424"  
**Altitud elipsoidal:** 984,582 m.  
**Precisión:** ± 0,05 m.

### Reseña:

Clavo metálico semiesférico incrustado aproximadamente en el Km. 141.400 de la margen E de la Carretera N - 630, sobre el centro de la imposta S de un paso de cuneta.

### Enlaces:

**Anterior:** 10402009 - NGX759  
**Posterior:** 10402011 - SSK140,7  
**Agrupada con:**



### Observaciones:

## Reseña de Señal de Nivelación

10-may-2025

### Situación Geográfica:

**Número:** 10402011  
**Nombre:** SSK140,7  
**Línea o Ramal:** 10402. León - La Robla (Tramo 1 antigua 402)

**Municipio:** Villaquilambre  
**Provincia:** León  
**Hoja MTN50:** 161  
**Señal:** Secundaria      **En posición:** Vertical  
**Señalizada:** 18 de mayo de 2004  
**Nivelada:** 19 de agosto de 2005

### Datos Geodésicos:

**Altitud ortométrica:** 941,9633 m.  
**Geopotencial:** 923,2844 u.g.p.  
**Gravedad en superficie:** 980130,33 mgals.      *Observada*  
**Cálculo:** 01 de mayo de 2008

### Coordenadas Geográficas ETRS89:

**Longitud:** - 5° 35' 21,0039"  
**Latitud:** 42° 38' 09,2069"  
**Altitud elipsoidal:** 997,273 m.  
**Precisión:** ± (0,05m - 0,1 m.)

### Reseña:

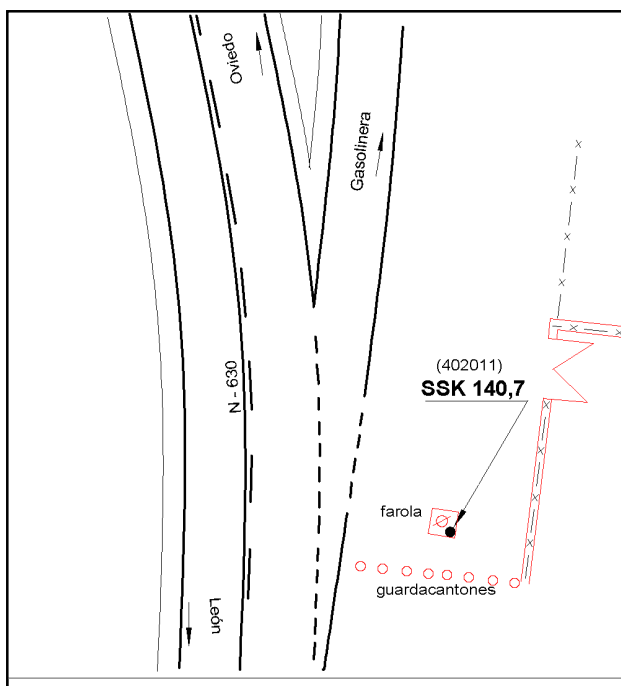
Clavo metálico semiesférico incrustado aproximadamente en el Km. 140,700 de la margen E de la Carretera N - 630, sobre la esquina SE de la zapata de una farola.

### Observaciones:

Informe del estado de la Señal en: [InfoRN.pdf](#)

### Enlaces:

**Anterior:** 10402010 - SSK141,4  
**Posterior:** 10402012 - SSK139,9  
**Agrupada con:**



## Reseña de Señal de Nivelación

10-may-2025

### Situación Geográfica:

**Número:** 10402012  
**Nombre:** SSK139,9  
**Línea o Ramal:** 10402. León - La Robla (Tramo 1 antigua 402)

**Municipio:** Villaquilambre  
**Provincia:** León  
**Hoja MTN50:** 161  
**Señal:** Secundaria      **En posición:** Vertical  
**Señalizada:** 18 de mayo de 2004  
**Nivelada:** 19 de agosto de 2005

### Datos Geodésicos:

**Altitud ortométrica:** 922,3079 m.  
**Geopotencial:** 904,0219 u.g.p.  
**Gravedad en superficie:** 980134,56 mgals.      *Calculada*  
**Cálculo:** 01 de mayo de 2008

### Coordenadas Geográficas ETRS89:

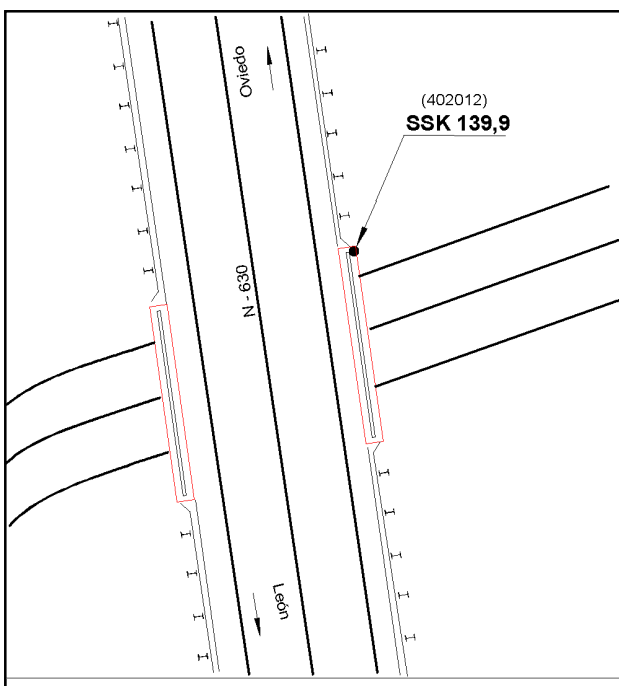
**Longitud:** - 5° 35' 33"  
**Latitud:** 42° 38' 33"  
**Altitud elipsoidal:**  
**Precisión:** ± (1 m - 10 m.)

### Reseña:

Clavo metálico semiesférico incrustado aproximadamente en el Km. 139,860 de la margen E de la Carretera N - 630, sobre el extremo N del muro de coronación de un pontón sobre un acceso a zona industrial.

### Enlaces:

**Anterior:** 10402011 - SSK140,7  
**Posterior:** 10402013 - SSK139,0  
**Agrupada con:**



### Observaciones:

## Reseña de Señal de Nivelación

10-may-2025

### Situación Geográfica:

**Número:** 10402013  
**Nombre:** SSK139,0  
**Línea o Ramal:** 10402. León - La Robla (Tramo 1 antigua 402)

**Municipio:** Sariegos  
**Provincia:** León  
**Hoja MTN50:** 161  
**Señal:** Secundaria      **En posición:** Vertical  
**Señalizada:** 19 de mayo de 2004  
**Nivelada:** 19 de agosto de 2005

### Datos Geodésicos:

**Altitud ortométrica:** 911,3070 m.  
**Geopotencial:** 893,241 u.g.p.  
**Gravedad en superficie:** 980137,08 mgals.      *Observada*  
**Cálculo:** 01 de mayo de 2008

### Coordenadas Geográficas ETRS89:

**Longitud:** - 5° 35' 40,9389"  
**Latitud:** 42° 38' 57,9029"  
**Altitud elipsoidal:** 966,727 m.  
**Precisión:** ± 0,05 m.

### Reseña:

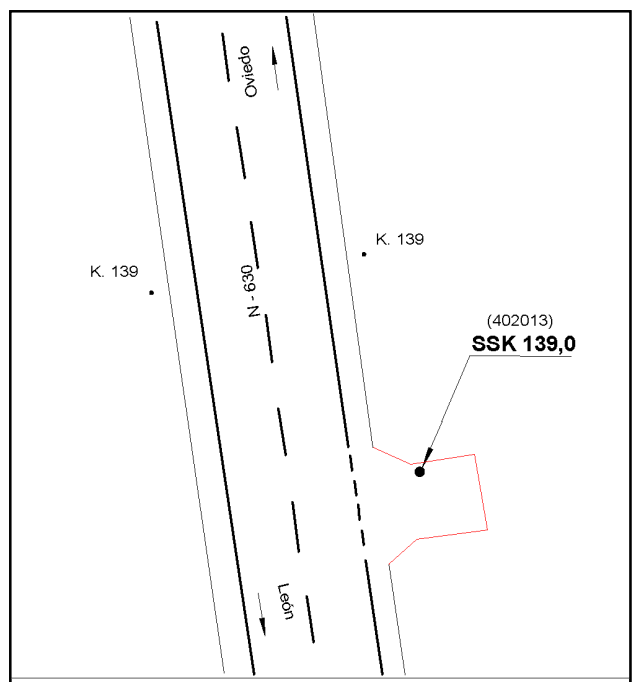
Clavo metálico semiesférico incrustado aproximadamente en el Km. 139,007 de la margen E de la Carretera N - 630, en el centro de la imposta N de un paso de cuneta.

### Observaciones:

Informe del estado de la Señal en: [InfoRN.pdf](#)

### Enlaces:

**Anterior:** 10402012 - SSK139,9  
**Posterior:** 10402014 - SSK137,8  
**Agrupada con:**



## Reseña de Señal de Nivelación

10-may-2025

### Situación Geográfica:

**Número:** 10402014  
**Nombre:** SSK137,8  
**Línea o Ramal:** 10402. León - La Robla (Tramo 1 antigua 402)

**Municipio:** Sariegos  
**Provincia:** León  
**Hoja MTN50:** 161  
**Señal:** Secundaria      **En posición:** Vertical  
**Señalizada:** 29 de julio de 2005  
**Nivelada:** 19 de agosto de 2005

### Datos Geodésicos:

**Altitud ortométrica:** 961,3637 m.  
**Geopotencial:** 942,2971 u.g.p.  
**Gravedad en superficie:** 980126,42 mgals.      *Calculada*  
**Cálculo:** 01 de mayo de 2008

### Coordenadas Geográficas ETRS89:

**Longitud:** - 5° 35' 41"  
**Latitud:** 42° 39' 34"  
**Altitud elipsoidal:**  
**Precisión:** ± (1 m - 10 m.)

### Reseña:

Clavo de bronce incrustado en plataforma de hormigón en el Km. 137,800 del margen Este de la carretera N 630 en el acceso a la nave.

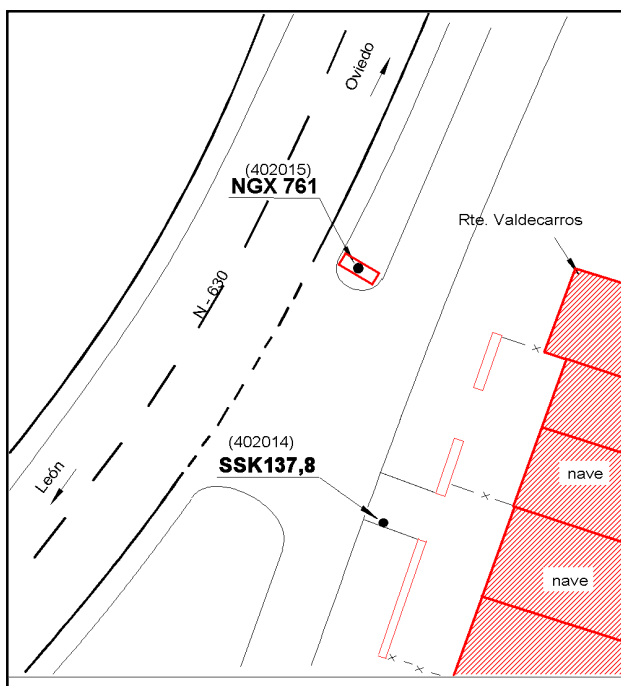
### Observaciones:

Sustituye a la señalizada en mayo de 2004 con el nombre NGX760 por haber desaparecido. Señalización realizada por Carto Sistemas S.A.

Informe del estado de la Señal en: [InfoRN.pdf](#)

### Enlaces:

**Anterior:** 10402013 - SSK139,0  
**Posterior:** 10402015 - NGX761  
**Agrupada con:** 10402015 - NGX761.



## Reseña de Señal de Nivelación

10-may-2025

### Situación Geográfica:

Número: **10402015**  
Nombre: **NGX761**  
Línea o Ramal: **10402. León - La Robla (Tramo 1 antigua 402)**

Municipio: Sariegos  
Provincia: León  
Hoja MTN50: 161  
Señal: Principal                      En posición: Vertical  
Señalizada: 19 de mayo de 2004  
Nivelada: 19 de agosto de 2005

### Datos Geodésicos:

Altitud ortométrica: 961,6110 m.  
Geopotencial: 942,5395 u.g.p.  
Gravedad en superficie: 980126,37 mgals.                      *Observada*  
Cálculo: 01 de mayo de 2008

### Coordenadas Geográficas ETRS89:

Longitud: - 5° 35' 40,8536"  
Latitud: 42° 39' 34,8982"  
Altitud elipsoidal: 1017,034 m.  
Precisión: ± 0,05 m.

### Reseña:

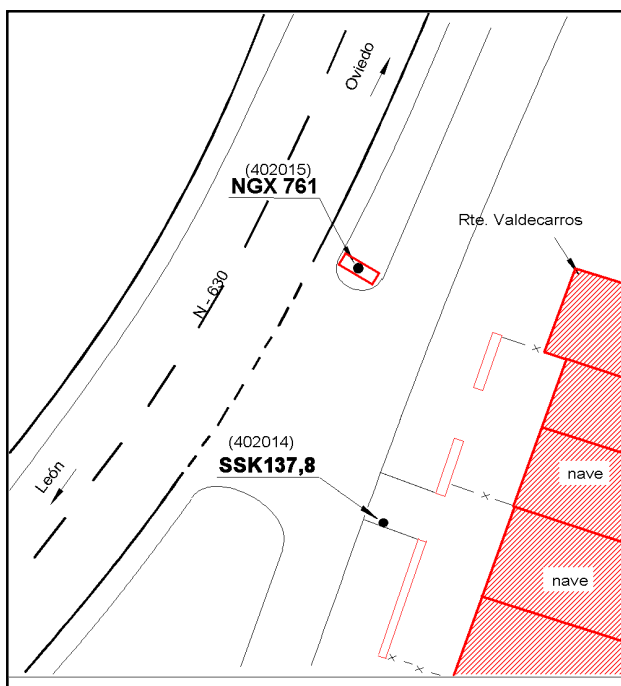
Clavo metálico semiesférico incrustado aproximadamente en el Km. 137,800 de la margen E de la Carretera N - 630, sobre el centro de la imposta N de un paso de cuneta.

### Observaciones:

Informe del estado de la Señal en: [InfoRN.pdf](#)

### Enlaces:

Anterior: 10402014 - SSK137,8  
Posterior: 10402016 - SSK136,9  
Agrupada con: 10402014 - SSK137,8.



## Reseña de Señal de Nivelación

10-may-2025

### Situación Geográfica:

**Número:** 10402016  
**Nombre:** SSK136,9  
**Línea o Ramal:** 10402. León - La Robla (Tramo 1 antigua 402)

**Municipio:** Sariegos  
**Provincia:** León  
**Hoja MTN50:** 129  
**Señal:** Secundaria      **En posición:** Vertical  
**Señalizada:** 19 de mayo de 2004  
**Nivelada:** 19 de agosto de 2005

### Datos Geodésicos:

**Altitud ortométrica:** 987,5534 m.  
**Geopotencial:** 967,963 u.g.p.  
**Gravedad en superficie:** 980120,88 mgals.      *Observada*  
**Cálculo:** 01 de mayo de 2008

### Coordenadas Geográficas ETRS89:

**Longitud:** - 5° 35' 48,2535"  
**Latitud:** 42° 40' 00,1283"  
**Altitud elipsoidal:** 1043,005 m.  
**Precisión:** ± 0,05 m.

### Reseña:

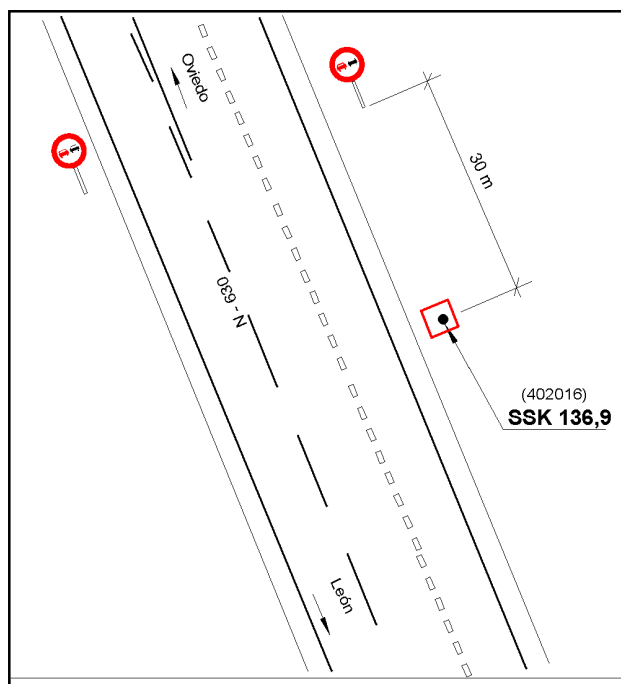
Clavo metálico semiesférico incrustado aproximadamente en el Km. 136,930 de la margen E de la Carretera N - 630, sobre la zapata de hormigón de un hito kilométrico antiguo desmantelado.

### Observaciones:

Informe del estado de la Señal en: [InfoRN.pdf](#)

### Enlaces:

**Anterior:** 10402015 - NGX761  
**Posterior:** 10402017 - SSK135,9  
**Agrupada con:**





## Reseña de Señal de Nivelación

10-may-2025

### Situación Geográfica:

**Número:** 10402017  
**Nombre:** SSK135,9  
**Línea o Ramal:** 10402. León - La Robla (Tramo 1 antigua 402)

**Municipio:** Sariegos  
**Provincia:** León  
**Hoja MTN50:** 129  
**Señal:** Secundaria      **En posición:** Vertical  
**Señalizada:** 19 de mayo de 2004  
**Nivelada:** 19 de agosto de 2005

### Datos Geodésicos:

**Altitud ortométrica:** 1007,8256 m.  
**Geopotencial:** 987,8302 u.g.p.  
**Gravedad en superficie:** 980117,09 mgals.      *Observada*  
**Cálculo:** 01 de mayo de 2008

### Coordenadas Geográficas ETRS89:

**Longitud:** - 5° 35' 59,7486"  
**Latitud:** 42° 40' 30,2893"  
**Altitud elipsoidal:** 1063,288 m.  
**Precisión:** ± 0,05 m.

### Reseña:

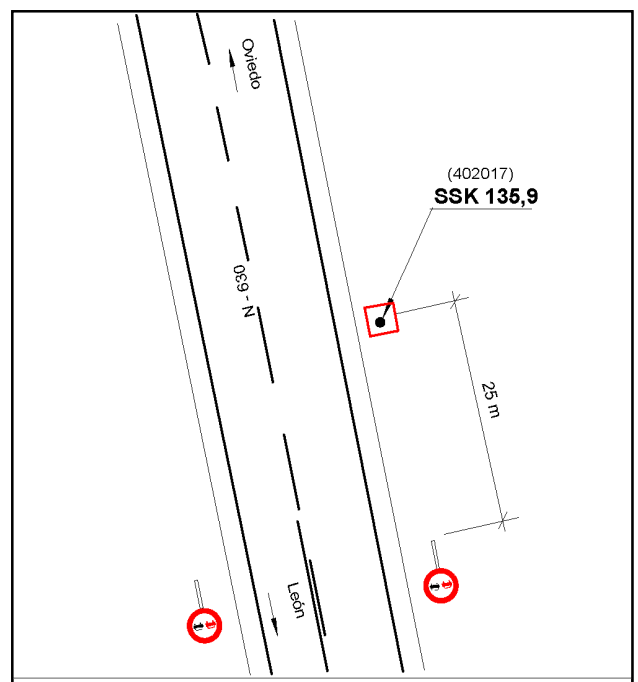
Clavo metálico semiesférico incrustado aproximadamente en el Km. 135,940 de la margen E de la Carretera N - 630, sobre la zapata de hormigón de un hito kilométrico antiguo desmantelado.

### Observaciones:

Informe del estado de la Señal en: [InfoRN.pdf](#)

### Enlaces:

**Anterior:** 10402016 - SSK136,9  
**Posterior:** 10402018 - SSK134,9  
**Agrupada con:**



## Reseña de Señal de Nivelación

10-may-2025

### Situación Geográfica:

**Número:** 10402018  
**Nombre:** SSK134,9  
**Línea o Ramal:** 10402. León - La Robla (Tramo 1 antigua 402)

**Municipio:** Sariegos  
**Provincia:** León  
**Hoja MTN50:** 129  
**Señal:** Secundaria      **En posición:** Vertical  
**Señalizada:** 19 de mayo de 2004  
**Nivelada:** 19 de agosto de 2005

### Datos Geodésicos:

**Altitud ortométrica:** 1020,3987 m.  
**Geopotencial:** 1000,1525 u.g.p.  
**Gravedad en superficie:** 980115,31 mgals.      *Observada*  
**Cálculo:** 01 de mayo de 2008

### Coordenadas Geográficas ETRS89:

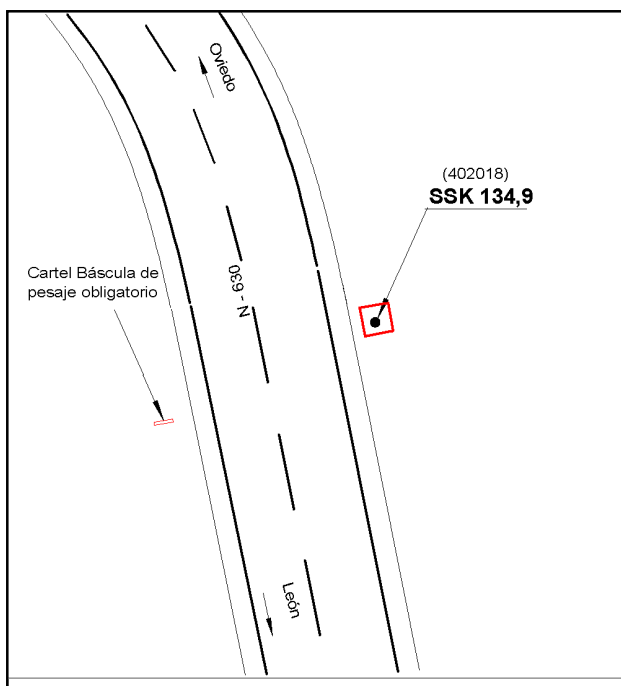
**Longitud:** - 5° 36' 12,3168"  
**Latitud:** 42° 41' 01,2688"  
**Altitud elipsoidal:** 1075,864 m.  
**Precisión:** ± 0,05 m.

### Reseña:

Clavo metálico semiesférico incrustado aproximadamente en el Km. 134,930 de la margen E de la Carretera N - 630, sobre la zapata de hormigón de un hito kilométrico antiguo desmantelado.

### Enlaces:

**Anterior:** 10402017 - SSK135,9  
**Posterior:** 10402019 - SSK133,9  
**Agrupada con:**



### Observaciones:

## Reseña de Señal de Nivelación

10-may-2025

### Situación Geográfica:

Número: **10402019**  
Nombre: **SSK133,9**  
Línea o Ramal: **10402. León - La Robla (Tramo 1 antigua 402)**

Municipio: Sariegos  
Provincia: León  
Hoja MTN50: 129  
Señal: Secundaria      En posición: Vertical  
Señalizada: 19 de mayo de 2004  
Nivelada: 19 de agosto de 2005

### Datos Geodésicos:

Altitud ortométrica: 1039,8540 m.  
Geopotencial: 1019,2193 u.g.p.  
Gravedad en superficie: 980112,12 mgals.      *Observada*  
Cálculo: 01 de mayo de 2008

### Coordenadas Geográficas ETRS89:

Longitud: - 5° 36' 28,7894"  
Latitud: 42° 41' 31,6251"  
Altitud elipsoidal: 1095,351 m.  
Precisión: ± 0,05 m.

### Reseña:

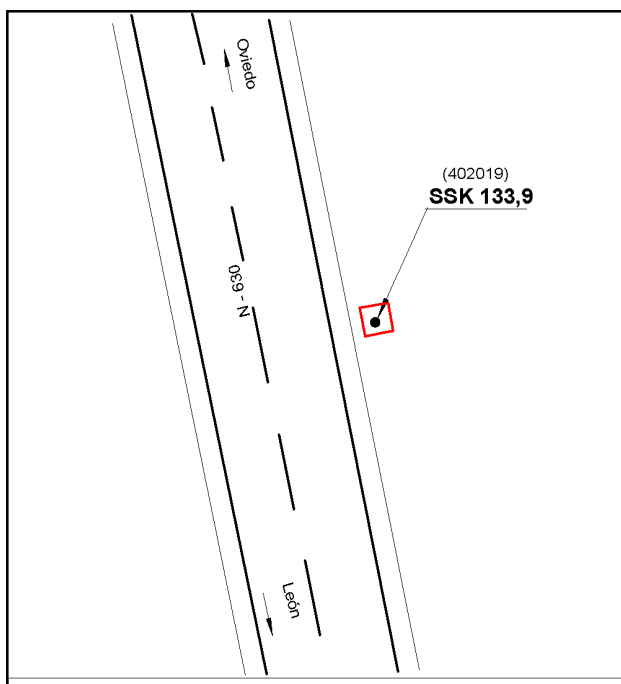
Clavo metálico semiesférico incrustado aproximadamente en el Km. 133,930 de la margen E de la Carretera N - 630, sobre la zapata de hormigón de un hito kilométrico antiguo desmantelado.

### Observaciones:

Informe del estado de la Señal en: [InfoRN.pdf](#)

### Enlaces:

Anterior: 10402018 - SSK134,9  
Posterior: 10402020 - NGX762  
Agrupada con:



## Reseña de Señal de Nivelación

10-may-2025

### Situación Geográfica:

**Número:** 10402020  
**Nombre:** NGX762  
**Línea o Ramal:** 10402. León - La Robla (Tramo 1 antigua 402)

**Municipio:** Cuadros  
**Provincia:** León  
**Hoja MTN50:** 129  
**Señal:** Principal **En posición:** Vertical  
**Señalizada:** 19 de mayo de 2004  
**Nivelada:** 19 de agosto de 2005

### Datos Geodésicos:

**Altitud ortométrica:** 1053,8454 m.  
**Geopotencial:** 1032,931 u.g.p.  
**Gravedad en superficie:** 980109,52 mgals. *Calculada*  
**Cálculo:** 01 de mayo de 2008

### Coordenadas Geográficas ETRS89:

**Longitud:** - 5° 36' 36"  
**Latitud:** 42° 42' 02"  
**Altitud elipsoidal:**  
**Precisión:** ± (1 m - 10 m.)

### Reseña:

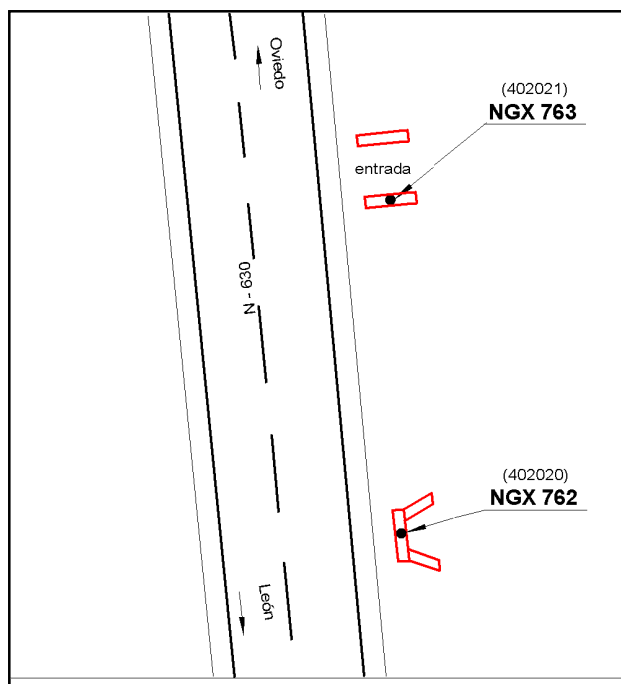
Clavo metálico semiesférico incrustado aproximadamente en el Km. 132,975 de la margen E de la Carretera N - 630, sobre el centro de la imposta de una alcantarilla.

### Observaciones:

Informe del estado de la Señal en: [InfoRN.pdf](#)

### Enlaces:

**Anterior:** 10402019 - SSK133,9  
**Posterior:** 10402021 - NGX763  
**Agrupada con:** 10402021 - NGX763.



## Reseña de Señal de Nivelación

10-may-2025

### Situación Geográfica:

**Número:** 10402021  
**Nombre:** NGX763  
**Línea o Ramal:** 10402. León - La Robla (Tramo 1 antigua 402)

**Municipio:** Cuadros  
**Provincia:** León  
**Hoja MTN50:** 129  
**Señal:** Principal      **En posición:** Vertical  
**Señalizada:** 19 de mayo de 2004  
**Nivelada:** 19 de agosto de 2005

### Datos Geodésicos:

**Altitud ortométrica:** 1055,8540 m.  
**Geopotencial:** 1034,8994 u.g.p.  
**Gravedad en superficie:** 980109,13 mgals.      *Observada*  
**Cálculo:** 01 de mayo de 2008

### Coordenadas Geográficas ETRS89:

**Longitud:** - 5° 36' 36,5687"  
**Latitud:** 42° 42' 03,5644"  
**Altitud elipsoidal:** 1111,371 m.  
**Precisión:** ± 0,05 m.

### Reseña:

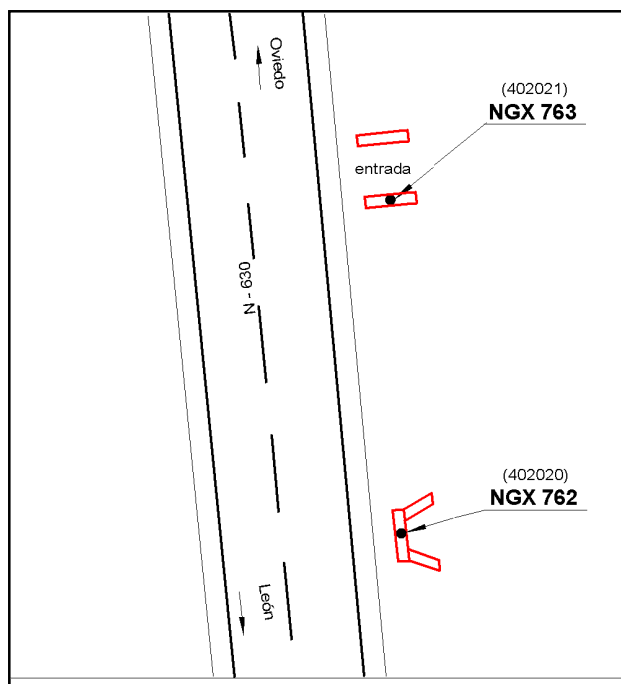
Clavo metálico semiesférico incrustado aproximadamente en el Km. 132,900 de la margen E de la Carretera N - 630, sobre el centro de la imposta S del aso de cuneta en la entrada a una finca.

### Observaciones:

Informe del estado de la Señal en: [InfoRN.pdf](#)

### Enlaces:

**Anterior:** 10402020 - NGX762  
**Posterior:** 10402022 - SSK131,9  
**Agrupada con:** 10402020 - NGX762.



**Reseña de Señal de Nivelación** 10-may-2025

**Situación Geográfica:**

**Número:** 10402022  
**Nombre:** SSK131,9  
**Línea o Ramal:** 10402. León - La Robla (Tramo 1 antigua 402)

**Municipio:** Garrafe de Torío  
**Provincia:** León  
**Hoja MTN50:** 129  
**Señal:** Secundaria      **En posición:** Vertical  
**Señalizada:** 19 de mayo de 2004  
**Nivelada:** 19 de agosto de 2005

**Enlaces:**

**Anterior:** 10402021 - NGX763  
**Posterior:** 10402023 - SSK131,0  
**Agrupada con:**

**Datos Geodésicos:**

**Altitud ortométrica:** 1078,3116 m.  
**Geopotencial:** 1056,9089 u.g.p.  
**Gravedad en superficie:** 980105,89 mgals.      *Observada*  
**Cálculo:** 01 de mayo de 2008

**Coordenadas Geográficas ETRS89:**

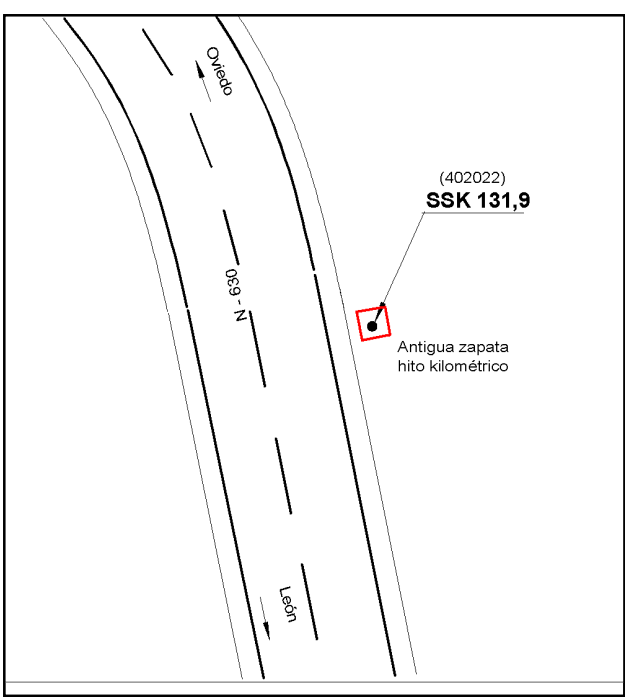
**Longitud:** - 5° 36' 39,0968"  
**Latitud:** 42° 42' 34,8627"  
**Altitud elipsoidal:** 1133,859 m.  
**Precisión:** ± 0,05 m.

**Reseña:**

Clavo metálico semiesférico incrustado aproximadamente en el Km. 131,930 de la margen E de la Carretera N - 630, sobre la zapata de hormigón de un hito kilométrico antiguo desmantelado.

**Observaciones:**

Informe del estado de la Señal en: [InfoRN.pdf](#)



## Reseña de Señal de Nivelación

10-may-2025

### Situación Geográfica:

Número: **10402023**  
Nombre: **SSK131,0**  
Línea o Ramal: **10402. León - La Robla (Tramo 1 antigua 402)**

Municipio: Garrafe de Torío  
Provincia: León  
Hoja MTN50: 129  
Señal: Secundaria      En posición: Vertical  
Señalizada: 19 de mayo de 2004  
Nivelada: 19 de agosto de 2005

### Datos Geodésicos:

Altitud ortométrica: 1088,8737 m.  
Geopotencial: 1067,2617 u.g.p.  
Gravedad en superficie: 980105,81 mgals.      *Observada*  
Cálculo: 01 de mayo de 2008

### Coordenadas Geográficas ETRS89:

Longitud: - 5° 36' 44,6663"  
Latitud: 42° 43' 05,1986"  
Altitud elipsoidal: 1144,422 m.  
Precisión: ± 0,05 m.

### Reseña:

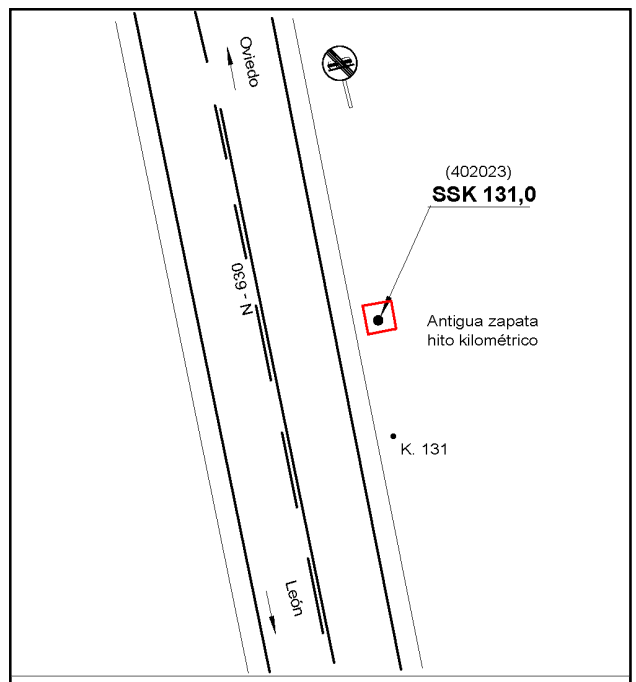
Clavo metálico semiesférico incrustado aproximadamente en el Km. 130,987 de la margen E de la Carretera N - 630, sobre la zapata de hormigón de un hito kilométrico antiguo desmantelado.

### Observaciones:

Informe del estado de la Señal en: [InfoRN.pdf](#)

### Enlaces:

Anterior: 10402022 - SSK131,9  
Posterior: 10402024 - SSK130,1  
Agrupada con:



## Reseña de Señal de Nivelación

10-may-2025

### Situación Geográfica:

Número: **10402024**  
Nombre: **SSK130,1**  
Línea o Ramal: **10402. León - La Robla (Tramo 1 antigua 402)**

Municipio: Garrafe de Torío  
Provincia: León  
Hoja MTN50: 129  
Señal: Secundaria      En posición: Vertical  
Señalizada: 19 de mayo de 2004  
Nivelada: 19 de agosto de 2005

### Datos Geodésicos:

Altitud ortométrica: 1094,3390 m.  
Geopotencial: 1072,6196 u.g.p.  
Gravedad en superficie: 980106,54 mgals.      *Observada*  
Cálculo: 01 de mayo de 2008

### Coordenadas Geográficas ETRS89:

Longitud: - 5° 36' 50,1088"  
Latitud: 42° 43' 34,1224"  
Altitud elipsoidal: 1149,946 m.  
Precisión: ± 0,05 m.

### Reseña:

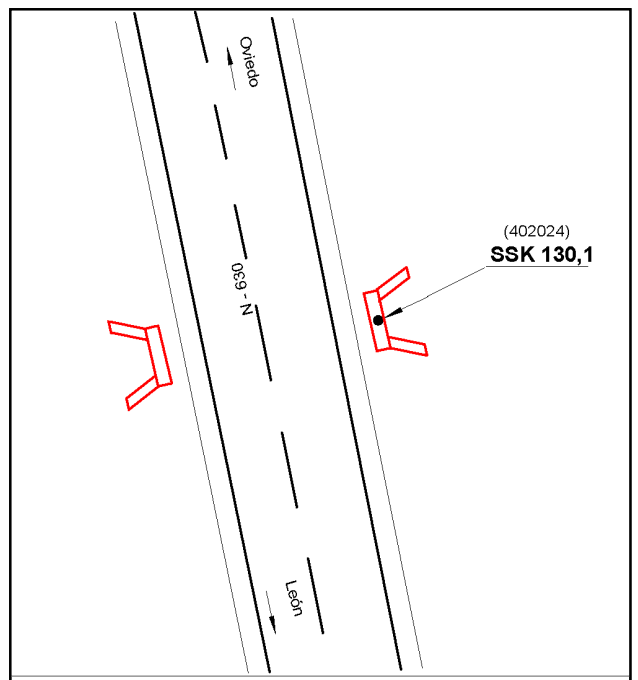
Clavo metálico semiesférico incrustado aproximadamente en el Km. 130,090 de la margen E de la Carretera N - 630, sobre el centro de la imposta de una alcantarilla.

### Observaciones:

Informe del estado de la Señal en: [InfoRN.pdf](#)

### Enlaces:

Anterior: 10402023 - SSK131,0  
Posterior: 10402025 - SSK128,9  
Agrupada con:





Reseña de Señal de Nivelación

10-may-2025

Situación Geográfica:

Número: **10402025**  
 Nombre: **SSK128,9**  
 Línea o Ramal: **10402. León - La Robla (Tramo 1 antigua 402)**

Municipio: Cuadros  
 Provincia: León  
 Hoja MTN50: 129  
 Señal: Secundaria      En posición: Vertical  
 Señalizada: 20 de mayo de 2004  
 Nivelada: 19 de agosto de 2005

Datos Geodésicos:

Altitud ortométrica: 1108,2342 m.  
 Geopotencial: 1086,2393 u.g.p.  
 Gravedad en superficie: 980106,24 mgals.      *Observada*  
 Cálculo: 01 de mayo de 2008

Coordenadas Geográficas ETRS89:

Longitud: - 5° 36' 46,4294"  
 Latitud: 42° 44' 12,3974"  
 Altitud elipsoidal: 1163,875 m.  
 Precisión: ± 0,05 m.

Reseña:

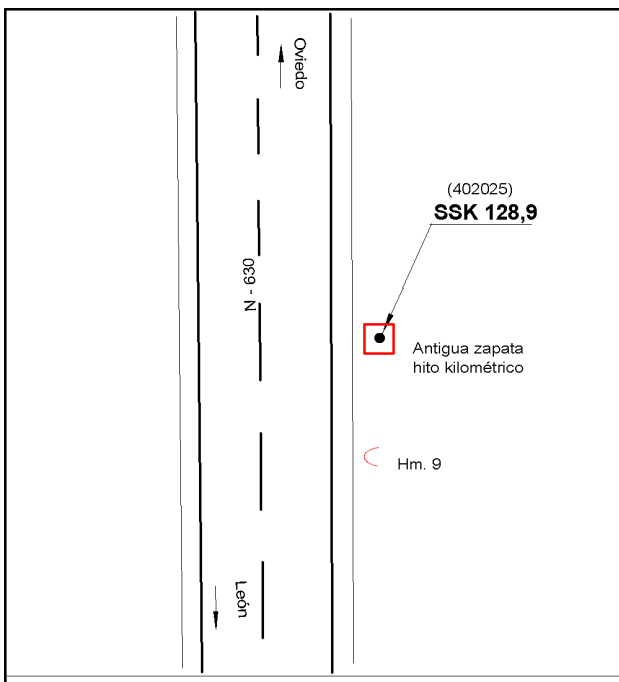
Clavo metálico semiesférico incrustado aproximadamente en el Km. 128,890 de la margen E de la Carretera N - 630, sobre la zapata de hormigón de un hito kilométrico antiguo desmantelado.

Observaciones:

Informe del estado de la Señal en: [InfoRN.pdf](#)

Enlaces:

Anterior: 10402024 - SSK130,1  
 Posterior: 10402026 - NGX764  
 Agrupada con:



## Reseña de Señal de Nivelación

10-may-2025

### Situación Geográfica:

**Número:** 10402026  
**Nombre:** NGX764  
**Línea o Ramal:** 10402. León - La Robla (Tramo 1 antigua 402)

**Municipio:** Cuadros  
**Provincia:** León  
**Hoja MTN50:** 129  
**Señal:** Principal **En posición:** Vertical  
**Señalizada:** 20 de mayo de 2004  
**Nivelada:** 19 de agosto de 2005

### Datos Geodésicos:

**Altitud ortométrica:** 1123,1877 m.  
**Geopotencial:** 1100,8961 u.g.p.  
**Gravedad en superficie:** 980105,62 mgals. *Observada*  
**Cálculo:** 01 de mayo de 2008

### Coordenadas Geográficas ETRS89:

**Longitud:** - 5° 36' 47,4612"  
**Latitud:** 42° 44' 44,4488"  
**Altitud elipsoidal:** 1178,892 m.  
**Precisión:** ± 0,05 m.

### Reseña:

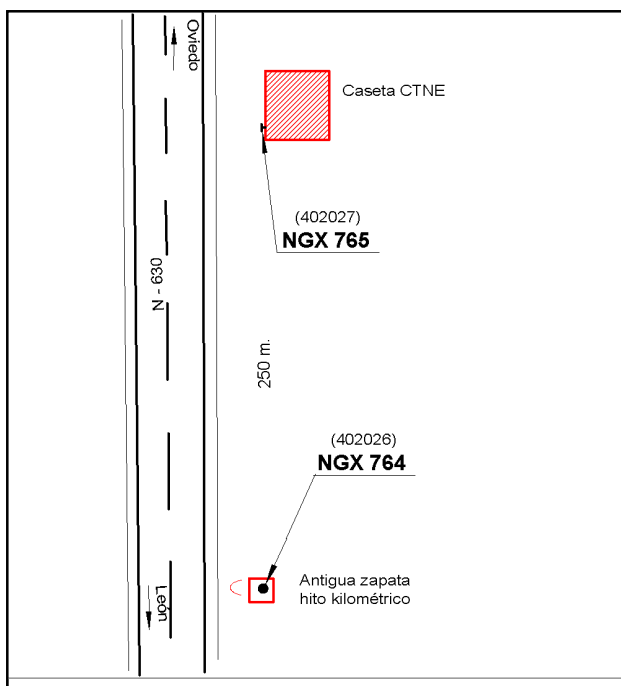
Clavo metálico semiesférico incrustado aproximadamente en el Km. 127,930 de la margen E de la Carretera N - 630, sobre la zapata de hormigón de un hito kilométrico antiguo desmantelado.

### Observaciones:

Informe del estado de la Señal en: [InfoRN.pdf](#)

### Enlaces:

**Anterior:** 10402025 - SSK128,9  
**Posterior:** 10402027 - NGX765  
**Agrupada con:** 10402027 - NGX765.



## Reseña de Señal de Nivelación

10-may-2025

### Situación Geográfica:

Número: **10402027**  
Nombre: **NGX765**  
Línea o Ramal: **10402. León - La Robla (Tramo 1 antigua 402)**

Municipio: Cuadros  
Provincia: León  
Hoja MTN50: 129  
Señal: Principal                      En posición: Horizontal  
Señalizada: 20 de mayo de 2004  
Nivelada: 19 de agosto de 2005

### Enlaces:

Anterior: 10402026 - NGX764  
Posterior: 10402028 - SSK126,9  
Agrupada con: 10402026 - NGX764.

### Datos Geodésicos:

Altitud ortométrica: 1128,0891 m.  
Geopotencial: 1105,6993 u.g.p.  
Gravedad en superficie: 980104,66 mgals.                      *Calculada*  
Cálculo: 01 de mayo de 2008

### Coordenadas Geográficas ETRS89:

Longitud: - 5° 36' 47"  
Latitud: 42° 44' 53"  
Altitud elipsoidal:  
Precisión: ± (1 m - 10 m.)

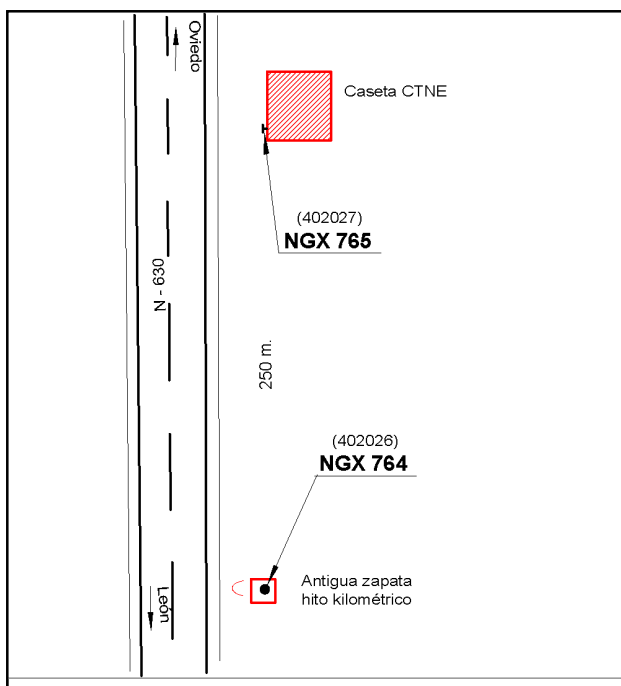
### Reseña:

Clavo metálico semiesférico incrustado aproximadamente en el Km. 127,680 de la margen E de la Carretera N - 630, en el paramento de fábrica de ladrillo de una caseta de la Telefónica a la derecha de la puerta de entrada.



### Observaciones:

Informe del estado de la Señal en: [InfoRN.pdf](#)



## Reseña de Señal de Nivelación

10-may-2025

### Situación Geográfica:

**Número:** 10402028  
**Nombre:** SSK126,9  
**Línea o Ramal:** 10402. León - La Robla (Tramo 1 antigua 402)

**Municipio:** Cuadros  
**Provincia:** León  
**Hoja MTN50:** 129  
**Señal:** Secundaria      **En posición:** Vertical  
**Señalizada:** 20 de mayo de 2004  
**Nivelada:** 19 de agosto de 2005

### Datos Geodésicos:

**Altitud ortométrica:** 1140,7370 m.  
**Geopotencial:** 1118,0958 u.g.p.  
**Gravedad en superficie:** 980103,7 mgals.      *Observada*  
**Cálculo:** 01 de mayo de 2008

### Coordenadas Geográficas ETRS89:

**Longitud:** - 5° 36' 48,5423"  
**Latitud:** 42° 45' 16,5725"  
**Altitud elipsoidal:** 1196,435 m.  
**Precisión:** ± 0,05 m.

### Reseña:

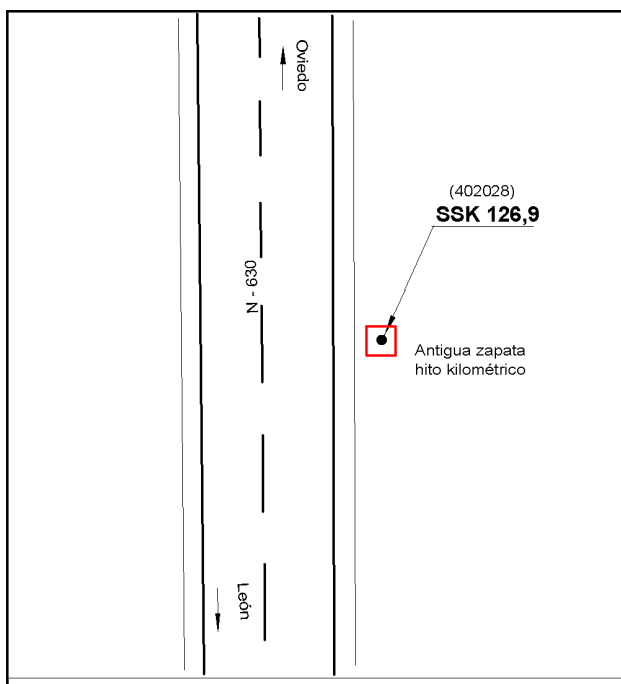
Clavo metálico semiesférico incrustado aproximadamente en el Km. 126,930 de la margen E de la Carretera N - 630, sobre la zapata de hormigón de un hito kilométrico antiguo desmantelado.

### Observaciones:

Informe del estado de la Señal en: [InfoRN.pdf](#)

### Enlaces:

**Anterior:** 10402027 - NGX765  
**Posterior:** 10402029 - SSK126,0  
**Agrupada con:**



**Reseña de Señal de Nivelación** 10-may-2025

**Situación Geográfica:**

**Número:** 10402029  
**Nombre:** SSK126,0  
**Línea o Ramal:** 10402. León - La Robla (Tramo 1 antigua 402)

**Municipio:** Cuadros  
**Provincia:** León  
**Hoja MTN50:** 129  
**Señal:** Secundaria      **En posición:** Vertical  
**Señalizada:** 20 de mayo de 2004  
**Nivelada:** 19 de agosto de 2005

**Enlaces:**

**Anterior:** 10402028 - SSK126,9  
**Posterior:** 10402030 - SSK 124,9  
**Agrupada con:**

**Datos Geodésicos:**

**Altitud ortométrica:** 1152,9037 m.  
**Geopotencial:** 1130,0207 u.g.p.  
**Gravedad en superficie:** 980102,94 mgals.      *Observada*  
**Cálculo:** 01 de mayo de 2008

**Coordenadas Geográficas ETRS89:**

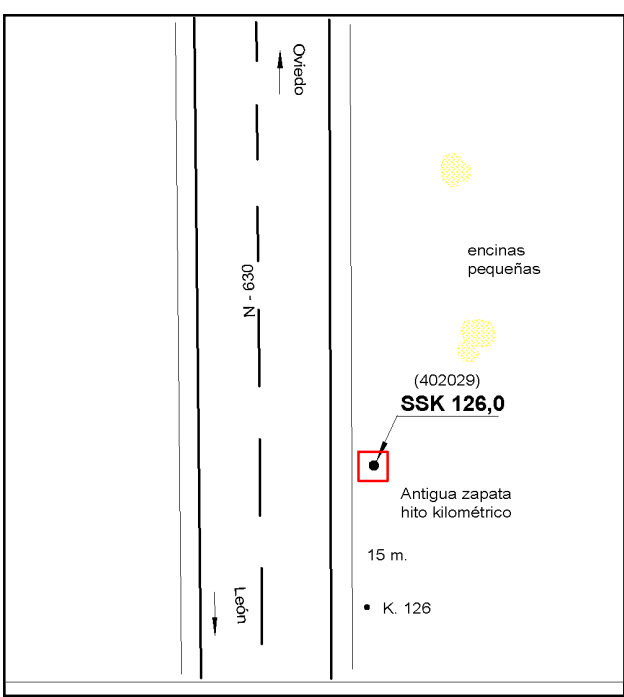
**Longitud:** - 5° 36' 49,2212"  
**Latitud:** 42° 45' 46,9487"  
**Altitud elipsoidal:** 1208,656 m.  
**Precisión:** ± 0,05 m.

**Reseña:**

Clavo metálico semiesférico incrustado aproximadamente en el Km. 125,985 de la margen E de la Carretera N - 630, sobre la zapata de hormigón de un hito kilométrico antiguo desmantelado.

**Observaciones:**

Informe del estado de la Señal en: [InfoRN.pdf](#)



## Reseña de Señal de Nivelación

10-may-2025

### Situación Geográfica:

**Número:** 10402030  
**Nombre:** SSK 124,9  
**Línea o Ramal:** 10402. León - La Robla (Tramo 1 antigua 402)

**Municipio:** Cuadros  
**Provincia:** León  
**Hoja MTN50:** 129  
**Señal:** Secundaria      **En posición:** Vertical  
**Señalizada:** 20 de mayo de 2004  
**Nivelada:** 19 de agosto de 2005

### Datos Geodésicos:

**Altitud ortométrica:** 1149,6169 m.  
**Geopotencial:** 1126,8013 u.g.p.  
**Gravedad en superficie:** 980104,99 mgals.      *Observada*  
**Cálculo:** 01 de mayo de 2008

### Coordenadas Geográficas ETRS89:

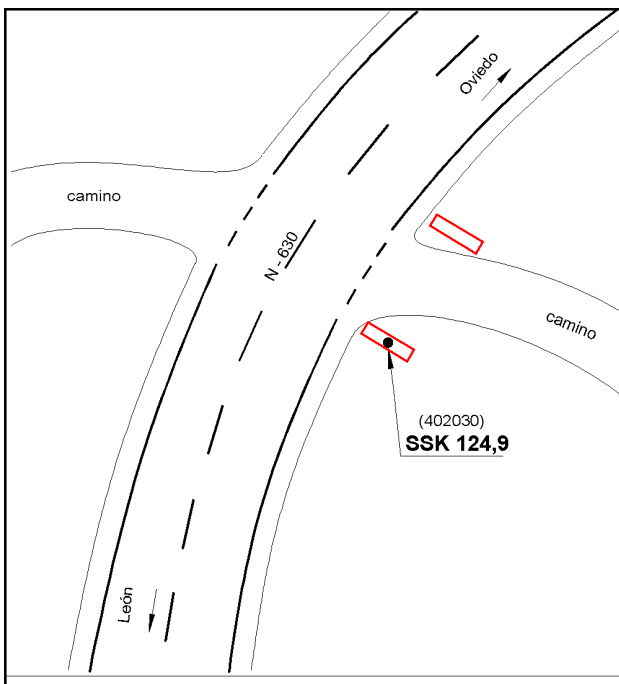
**Longitud:** - 5° 36' 36,9024"  
**Latitud:** 42° 46' 21,2926"  
**Altitud elipsoidal:** 1205,406 m.  
**Precisión:** ± 0,05 m.

### Reseña:

Clavo metálico semiesférico incrustado aproximadamente en el Km. 124,900 de la margen E de la Carretera N - 630, sobre el centro de la imposta S de un paso de cuneta de un camino

### Enlaces:

**Anterior:** 10402029 - SSK126,0  
**Posterior:** 10402031 - SSK123,9  
**Agrupada con:**



### Observaciones:

## Reseña de Señal de Nivelación

10-may-2025

### Situación Geográfica:

**Número:** 10402031  
**Nombre:** SSK123,9  
**Línea o Ramal:** 10402. León - La Robla (Tramo 1 antigua 402)

**Municipio:** La Robla  
**Provincia:** León  
**Hoja MTN50:** 129  
**Señal:** Secundaria **En posición:** Vertical  
**Señalizada:** 20 de mayo de 2004  
**Nivelada:** 19 de agosto de 2005

### Datos Geodésicos:

**Altitud ortométrica:** 1119,0826 m.  
**Geopotencial:** 1096,8788 u.g.p.  
**Gravedad en superficie:** 980111,44 mgals. *Observada*  
**Cálculo:** 01 de mayo de 2008

### Coordenadas Geográficas ETRS89:

**Longitud:** - 5° 36' 13,1110"  
**Latitud:** 42° 46' 44,6321"  
**Altitud elipsoidal:** 1174,846 m.  
**Precisión:** ± 0,05 m.

### Reseña:

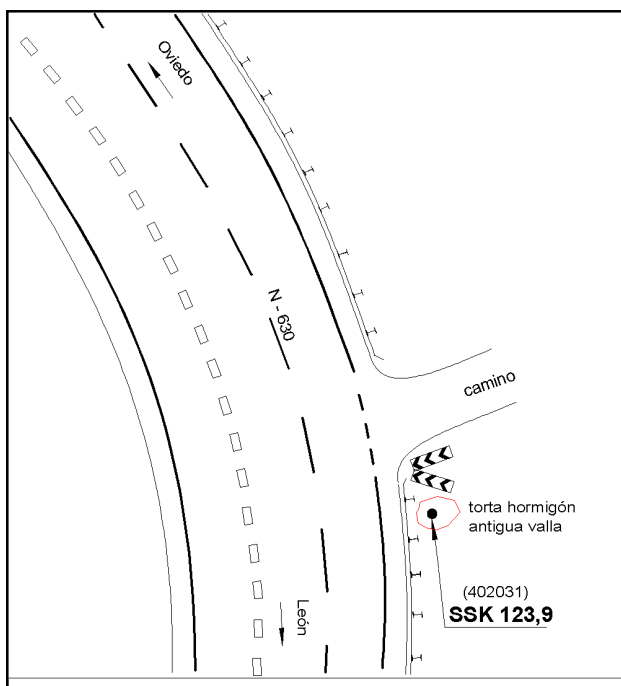
Clavo metálico semiesférico incrustado aproximadamente en el Km. 123,870 de la margen E de la Carretera N - 630, sobre zapata de hormigón de antigua viga soporte de bionda, junto a señales de curva peligrosa.

### Observaciones:

Informe del estado de la Señal en: [InfoRN.pdf](#)

### Enlaces:

**Anterior:** 10402030 - SSK 124,9  
**Posterior:** 10402032 - NGX766  
**Agrupada con:**



## Reseña de Señal de Nivelación

10-may-2025

### Situación Geográfica:

**Número:** 10402032  
**Nombre:** NGX766  
**Línea o Ramal:** 10402. León - La Robla (Tramo 1 antigua 402)

**Municipio:** La Robla  
**Provincia:** León  
**Hoja MTN50:** 129  
**Señal:** Principal **En posición:** Vertical  
**Señalizada:** 20 de mayo de 2004  
**Nivelada:** 19 de agosto de 2005

### Datos Geodésicos:

**Altitud ortométrica:** 1069,3265 m.  
**Geopotencial:** 1048,1198 u.g.p.  
**Gravedad en superficie:** 980122,78 mgals. *Calculada*  
**Cálculo:** 01 de mayo de 2008

### Coordenadas Geográficas ETRS89:

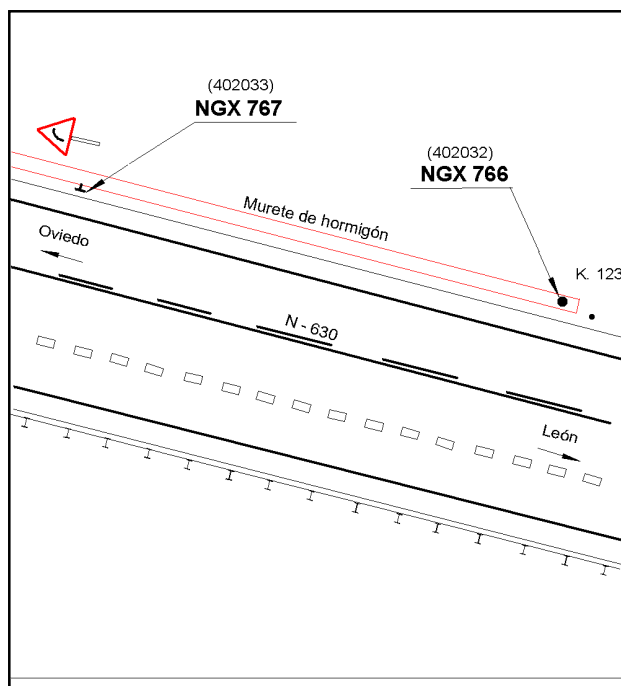
**Longitud:** - 5° 36' 47"  
**Latitud:** 42° 46' 55"  
**Altitud elipsoidal:**  
**Precisión:** ± (1 m - 10 m.)

### Reseña:

Clavo metálico semiesférico incrustado aproximadamente en el Km. 123,000 de la margen N de la Carretera N - 630, sobre extremo E de muro de contención de hormigón, junto hito kilométrico 123.

### Enlaces:

**Anterior:** 10402031 - SSK123,9  
**Posterior:** 10402033 - NGX767  
**Agrupada con:** 10402033 - NGX767.



### Observaciones:



## Reseña de Señal de Nivelación

10-may-2025

### Situación Geográfica:

**Número:** 10402033  
**Nombre:** NGX767  
**Línea o Ramal:** 10402. León - La Robla (Tramo 1 antigua 402)

**Municipio:** La Robla  
**Provincia:** León  
**Hoja MTN50:** 129  
**Señal:** Principal **En posición:** Horizontal  
**Señalizada:** 20 de mayo de 2004  
**Nivelada:** 19 de agosto de 2005

### Datos Geodésicos:

**Altitud ortométrica:** 1065,7336 m.  
**Geopotencial:** 1044,5987 u.g.p.  
**Gravedad en superficie:** 980123,58 mgals. *Calculada*  
**Cálculo:** 01 de mayo de 2008

### Coordenadas Geográficas ETRS89:

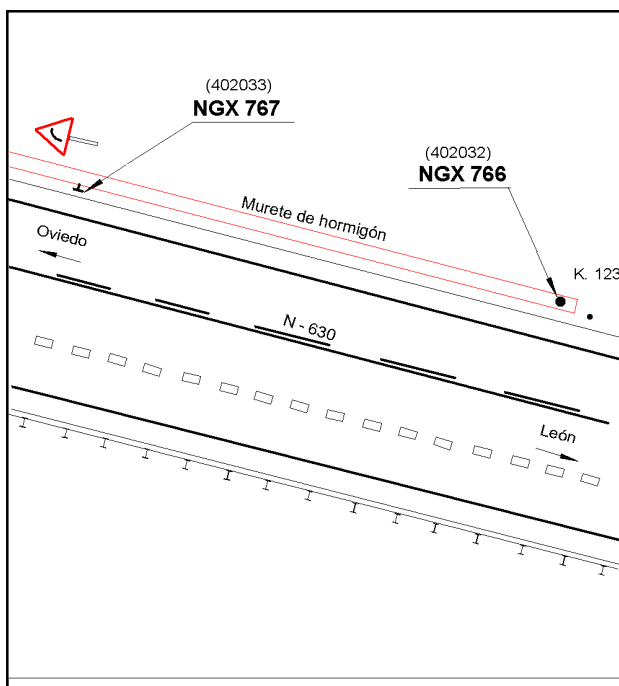
**Longitud:** - 5° 36' 50"  
**Latitud:** 42° 46' 56"  
**Altitud elipsoidal:**  
**Precisión:** ± (1 m - 10 m.)

### Reseña:

Clavo metálico semiesférico incrustado aproximadamente en el Km. 122,940 de la margen N de la Carretera N - 630, en el paramento exterior de murete de hormigón de contención de tierras, junto a señal de curva peligrosa a derecha.

### Enlaces:

**Anterior:** 10402032 - NGX766  
**Posterior:** 10402034 - SSK122,0  
**Agrupada con:** 10402032 - NGX766.



### Observaciones:

## Reseña de Señal de Nivelación

10-may-2025

### Situación Geográfica:

**Número:** 10402034  
**Nombre:** SSK122,0  
**Línea o Ramal:** 10402. León - La Robla (Tramo 1 antigua 402)

**Municipio:** La Robla  
**Provincia:** León  
**Hoja MTN50:** 129  
**Señal:** Secundaria      **En posición:** Vertical  
**Señalizada:** 20 de mayo de 2004  
**Nivelada:** 19 de agosto de 2005

### Datos Geodésicos:

**Altitud ortométrica:** 1004,4529 m.  
**Geopotencial:** 984,5446 u.g.p.  
**Gravedad en superficie:** 980137,32 mgals.      *Observada*  
**Cálculo:** 01 de mayo de 2008

### Coordenadas Geográficas ETRS89:

**Longitud:** - 5° 37' 23,2270"  
**Latitud:** 42° 47' 14,5900"  
**Altitud elipsoidal:** 1060,270 m.  
**Precisión:** ± 0,05 m.

### Reseña:

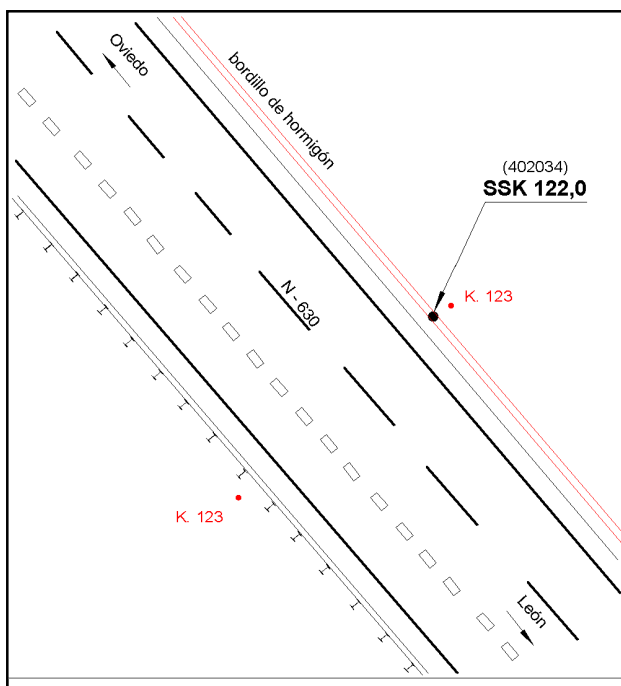
Clavo metálico semiesférico incrustado aproximadamente en el Km. 122,000 de la margen NE de la Carretera N - 630, sobre bordillo de hormigón junto a hito kilométrico 122.

### Observaciones:

Informe del estado de la Señal en: [InfoRN.pdf](#)

### Enlaces:

**Anterior:** 10402033 - NGX767  
**Posterior:** 215 - SSK120,000\* (La Robla)  
**Agrupada con:**



## Reseña de Señal de Nivelación

10-may-2025

### Situación Geográfica:

**Número:** 10402035  
**Nombre:** SSK121,0  
**Línea o Ramal:** 10402. León - La Robla (Tramo 1 antigua 402)

**Municipio:** La Robla  
**Provincia:** León  
**Hoja MTN50:** 129  
**Señal:** Secundaria      **En posición:** Vertical  
**Señalizada:** 20 de mayo de 2004  
**Nivelada:** 19 de agosto de 2005

### Datos Geodésicos:

**Altitud ortométrica:**  
**Geopotencial:** 937,2702 u.g.p.  
**Gravedad en superficie:** 980150,88 mgals.      *Observada*  
**Cálculo:** 01 de mayo de 2008

### Coordenadas Geográficas ETRS89:

**Longitud:** -5° 37' 50,8509"  
**Latitud:** 42° 47' 41,2835"  
**Altitud elipsoidal:** 1012,099 m.  
**Precisión:** ± 0,05 m.

### Reseña:

Clavo metálico semiesférico incrustado aproximadamente en el Km. 120,960 de la margen NE de la Carretera N - 630, sobre el extremo S de muro coronación de un puente sobre el FFCC a la central Térmica de La Robla.

### Observaciones:

Informe del estado de la Señal en: [InfoRN.pdf](#)

### Enlaces:

**Anterior:** 10402034 - SSK122,0  
**Posterior:** 215 - SSK120,000\* (La Robla)  
**Agrupada con:**

