

## Reseña de Señal de Nivelación

10-may-2025

### Situación Geográfica:

**Número:** 10301034  
**Nombre:** SSK15'0  
**Línea o Ramal:** 10301. Arriondas - Val de San Vicente (Tramo 1 antigua 301)  
**Municipio:** Llanes  
**Provincia:** Asturias  
**Hoja MTN50:** 31  
**Señal:** Secundaria      **En posición:** Vertical  
**Señalizada:** 30 de junio de 2003  
**Nivelada:** 14 de octubre de 2004

### Enlaces:

**Anterior:** 10301033 - SSK14'1  
**Posterior:** 10301035 - NGX900  
**Agrupada con:**

### Datos Geodésicos:

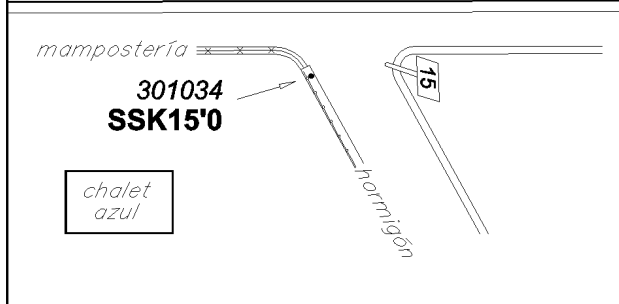
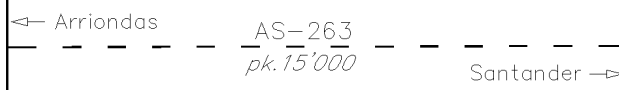
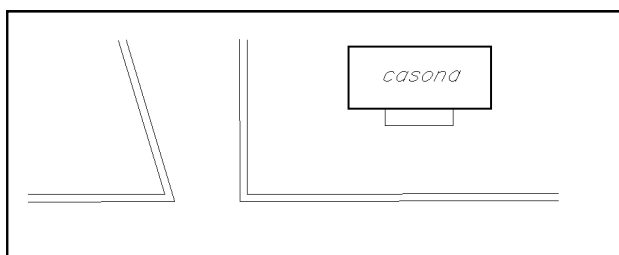
**Altitud ortométrica:** 34,6927 m.  
**Geopotencial:** 34,0156 u.g.p.  
**Gravedad en superficie:** 980479,95 mgals.      *Observada*  
**Cálculo:** 01 de mayo de 2008

### Coordenadas Geográficas ETRS89:

**Longitud:** - 4° 53' 35,9790"  
**Latitud:** 43° 26' 31,0741"  
**Altitud elipsoidal:** 86,908 m.  
**Precisión:** ± 0,05 m.

### Reseña:

En la margen derecha (sentido Santander) de la carretera AS-263, en el pk.15'000, sobre un murete de hormigón, límite por el este de la parcela de un chalet azul, al pie del primer poste de la baranda de madera.



### Observaciones: