

Reseña de Señal de Nivelación

10-may-2025

Situación Geográfica:

Número: 10226001
Nombre: SSK1052,6
Línea o Ramal: 10226. Vinaroz - km 1077,95 N-340 (tramo 1 antigua 226)
Municipio: Vinaròs
Provincia: Castelló/Castellón
Hoja MTN50: 571
Señal: Secundaria **En posición:** Vertical
Señalizada: 09 de marzo de 2001
Nivelada: 16 de diciembre de 2002

Enlaces:

Anterior: 41 - NGW322 (Vinaroz)*
Posterior: 10226002 - NGW71
Agrupada con:

Datos Geodésicos:

Altitud ortométrica: 15,8020 m.
Geopotencial: 15,4892 u.g.p.
Gravedad en superficie: 980205,56 mgals. *Observada*
Cálculo: 01 de mayo de 2008

Coordenadas Geográficas ETRS89:

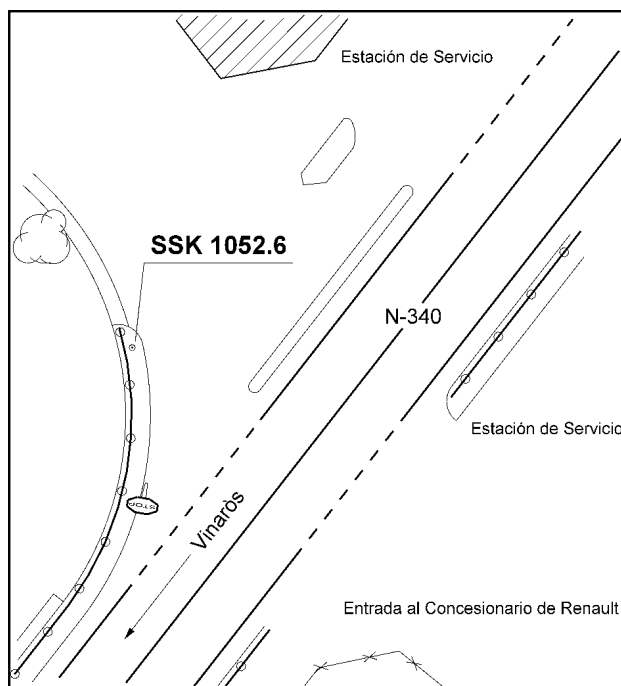
Longitud: 0° 28' 22,8271"
Latitud: 40° 28' 53,0654"
Altitud elipsoidal: 65,518 m.
Precisión: ± 0,05 m.

Reseña:

Clavo metálico semiesférico incrustado aproximadamente en el Km. 1052,6 de la margen noroeste de la Carretera Nacional N-340 de Cádiz a Barcelona, sobre el inicio norte de la acera que forma parte de del puente que cruza sobre el Río Servol y a unos 1350 m. de la anterior.

Observaciones:

Informe del estado de la Señal en: [InfoRN.pdf](#)



Reseña de Señal de Nivelación

10-may-2025

Situación Geográfica:

Número: 10226002
Nombre: NGW71
Línea o Ramal: 10226. Vinaroz - km 1077,95 N-340 (tramo 1 antigua 226)
Municipio: Vinaròs
Provincia: Castelló/Castellón
Hoja MTN50: 572
Señal: Principal **En posición:** Horizontal
Señalizada: 09 de marzo de 2001
Nivelada: 16 de diciembre de 2002

Enlaces:

Anterior: 10226001 - SSK1052,6
Posterior: 10226003 - NGW70
Agrupada con: 10226003 - NGW70.

Datos Geodésicos:

Altitud ortométrica: 15,8071 m.
Geopotencial: 15,4942 u.g.p.
Gravedad en superficie: 980205,64 mgals. *Observada*
Cálculo: 01 de mayo de 2008

Coordenadas Geográficas ETRS89:

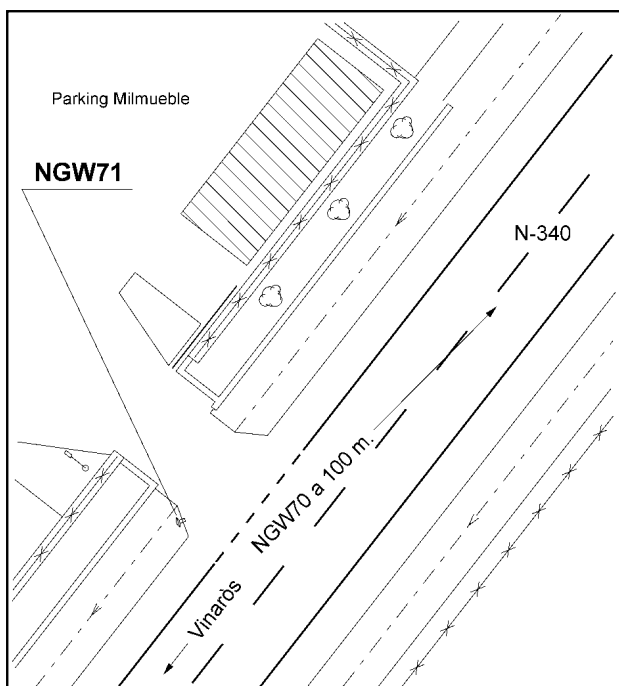
Longitud: 0° 28' 49,3866"
Latitud: 40° 29' 23,4664"
Altitud elipsoidal: 65,522 m.
Precisión: ± 0,05 m.

Reseña:

Clavo metálico semiesférico incrustado aproximadamente en el Km. 1053,65 de la margen noroeste de la Carretera Nacional N-340 de Cádiz a Barcelona, en el lateral sudoeste de un paso de cuneta hormigonado que permite el acceso a la fábrica Milmueble, a unos 20 cm. por debajo de la rasante de la calzada y a unos 1200 m. de la anterior.

Observaciones:

Informe del estado de la Señal en: [InfoRN.pdf](#)



Reseña de Señal de Nivelación

10-may-2025

Situación Geográfica:

Número: 10226003
Nombre: NGW70
Línea o Ramal: 10226. Vinaroz - km 1077,95 N-340 (tramo 1 antigua 226)
Municipio: Vinaròs
Provincia: Castelló/Castellón
Hoja MTN50: 372
Señal: Principal **En posición:** Vertical
Señalizada: 09 de marzo de 2001
Nivelada: 16 de diciembre de 2002

Enlaces:

Anterior: 10226002 - NGW71
Posterior: 10226004 - SSK1054,9
Agrupada con: 10226002 - NGW71.

Datos Geodésicos:

Altitud ortométrica: 16,4696 m.
Geopotencial: 16,1436 u.g.p.
Gravedad en superficie: 980205,44 mgals. *Calculada*
Cálculo: 01 de mayo de 2008

Coordenadas Geográficas ETRS89:

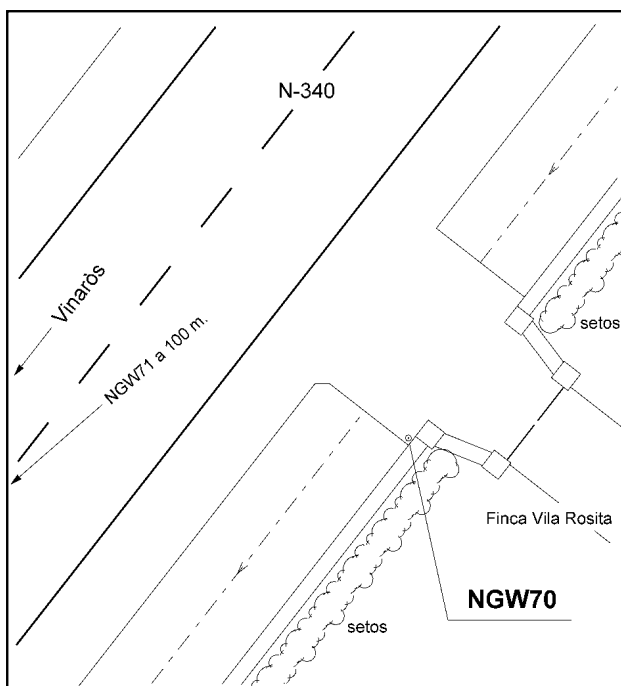

Longitud: 0° 28' 52"
Latitud: 40° 29' 26"
Altitud elipsoidal:
Precisión: ± (1 m - 10 m.)

Reseña:

Clavo metálico semiesférico incrustado aproximadamente en el Km. 1053,75 de la margen sudeste de la Carretera Nacional N-340 de Cádiz a Barcelona, en la esquina superior sudeste de un paso de cuneta hormigonado que permite el acceso a la finca particular Vila Rosita, junto al inicio de la tapia y a unos 100 m. de la anterior.

Observaciones:

Informe del estado de la Señal en: [InfoRN.pdf](#)



Reseña de Señal de Nivelación

10-may-2025

Situación Geográfica:

Número: 10226004
Nombre: SSK1054,9
Línea o Ramal: 10226. Vinaroz - km 1077,95 N-340 (tramo 1 antigua 226)
Municipio: Vinaròs
Provincia: Castelló/Castellón
Hoja MTN50: 572
Señal: Secundaria **En posición:** Vertical
Señalizada: 09 de marzo de 2001
Nivelada: 16 de diciembre de 2002

Enlaces:

Anterior: 10226003 - NGW70
Posterior: 10226005 - SSK1055,7
Agrupada con:

Datos Geodésicos:

Altitud ortométrica: 19,0530 m.
Geopotencial: 18,6758 u.g.p.
Gravedad en superficie: 980205,76 mgals. *Observada*
Cálculo: 01 de mayo de 2008

Coordenadas Geográficas ETRS89:

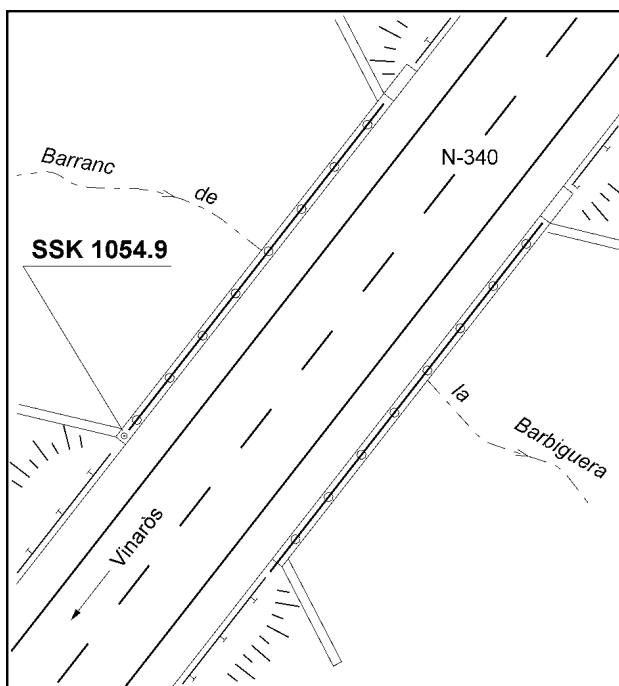

Longitud: 0° 29' 15,1822"
Latitud: 40° 29' 56,1025"
Altitud elipsoidal: 68,730 m.
Precisión: ± 0,05 m.

Reseña:

Clavo metálico semiesférico incrustado aproximadamente en el Km. 1054,9 de la margen noroeste de la Carretera Nacional N-340 de Cádiz a Barcelona, en la esquina superior sudoeste del hormigón que forma el puente sobre el Barranc de la Barbiguera y sobre el que descansa la barandilla y a unos 1100 m. de la anterior.

Observaciones:

Informe del estado de la Señal en: [InfoRN.pdf](#)



Reseña de Señal de Nivelación

10-may-2025

Situación Geográfica:

Número: 10226005
Nombre: SSK1055,7
Línea o Ramal: 10226. Vinaroz - km 1077,95 N-340 (tramo 1 antigua 226)
Municipio: Vinaròs
Provincia: Castelló/Castellón
Hoja MTN50: 547
Señal: Secundaria **En posición:** Vertical
Señalizada: 09 de marzo de 2001
Nivelada: 16 de diciembre de 2002

Enlaces:

Anterior: 10226004 - SSK1054,9
Posterior: 10226006 - SSK1056,65
Agrupada con:

Datos Geodésicos:

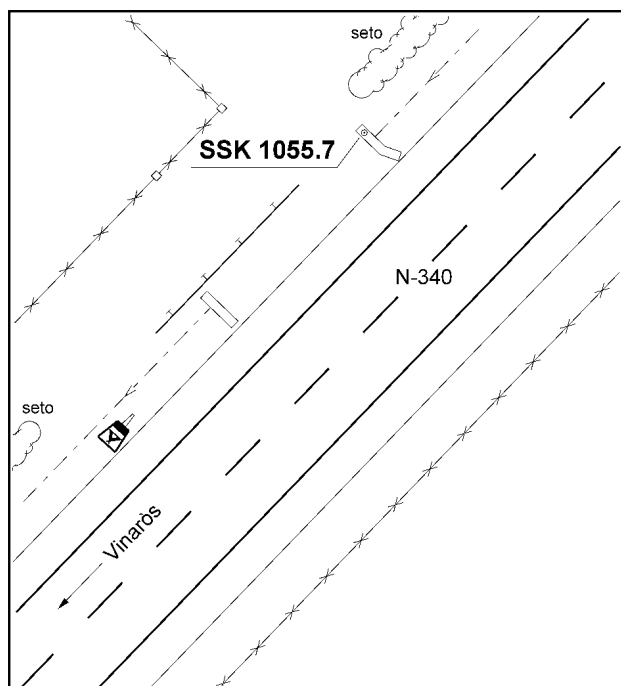
Altitud ortométrica: 18,4176 m.
Geopotencial: 18,053 u.g.p.
Gravedad en superficie: 980207,24 mgals. *Observada*
Cálculo: 01 de mayo de 2008

Coordenadas Geográficas ETRS89:

Longitud: 0° 29' 33,9402"
Latitud: 40° 30' 17,8664"
Altitud elipsoidal: 68,091 m.
Precisión: ± 0,05 m.

Reseña:

Clavo metálico semiesférico incrustado aproximadamente en el Km. 1055,7 de la margen noroeste de la Carretera Nacional N-340 de Cádiz a Barcelona, en la esquina superior noroeste de un paso de cuneta hormigonado ubicado al norte de la entrada a una parcela particular y a unos 800 m. de la anterior.



Observaciones:

Reseña de Señal de Nivelación

10-may-2025

Situación Geográfica:

Número: 10226006
Nombre: SSK1056,65
Línea o Ramal: 10226. Vinaroz - km 1077,95 N-340 (tramo 1 antigua 226)
Municipio: Vinaròs
Provincia: Castelló/Castellón
Hoja MTN50: 547
Señal: Secundaria **En posición:** Vertical
Señalizada: 09 de marzo de 2001
Nivelada: 16 de diciembre de 2002

Enlaces:

Anterior: 10226005 - SSK1055,7
Posterior: 10226007 - SSK1057,4
Agrupada con:

Datos Geodésicos:

Altitud ortométrica: 17,1017 m.
Geopotencial: 16,7633 u.g.p.
Gravedad en superficie: 980208,67 mgals. *Observada*
Cálculo: 01 de mayo de 2008

Coordenadas Geográficas ETRS89:

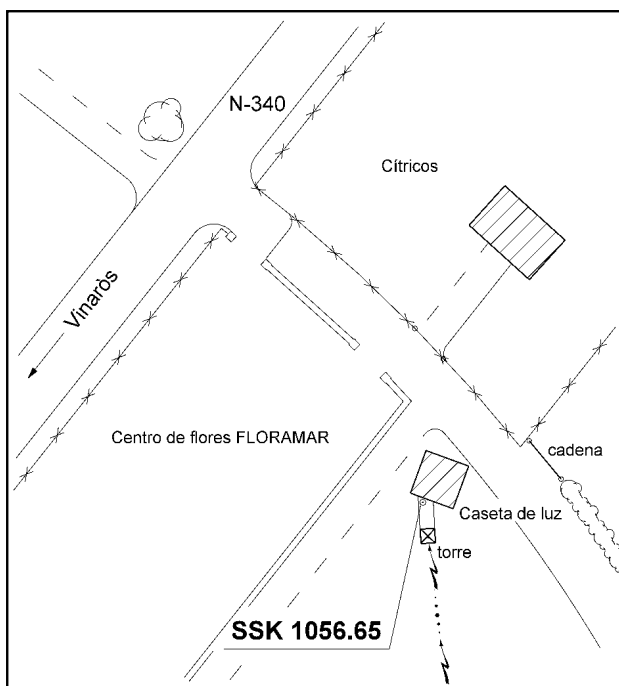
Longitud: 0° 29' 57,7359"
Latitud: 40° 30' 40,5396"
Altitud elipsoidal:
Precisión: ± (0,05m - 0,1 m.)

Reseña:

Clavo metálico semiesférico incrustado aproximadamente en el Km. 1056,65 de la margen sudeste de la Carretera Nacional N-340 de Cádiz a Barcelona, sobre la esquina noroeste de una zapata de hormigón que comunica una torre eléctrica con un transformador, junto a la margen sudoeste de una pista de tierra, a unos 55 m. de la Nacional y a unos 1050 m. de la anterior.

Observaciones:

Informe del estado de la Señal en: [InfoRN.pdf](#)



Reseña de Señal de Nivelación

10-may-2025

Situación Geográfica:

Número: 10226007
Nombre: SSK1057,4
Línea o Ramal: 10226. Vinaroz - km 1077,95 N-340 (tramo 1 antigua 226)
Municipio: Vinaròs
Provincia: Castelló/Castellón
Hoja MTN50: 547
Señal: Secundaria **En posición:** Vertical
Señalizada: 09 de marzo de 2001
Nivelada: 16 de diciembre de 2002

Enlaces:

Anterior: 10226006 - SSK1056,65
Posterior: 10226008 - NGW69
Agrupada con:

Datos Geodésicos:

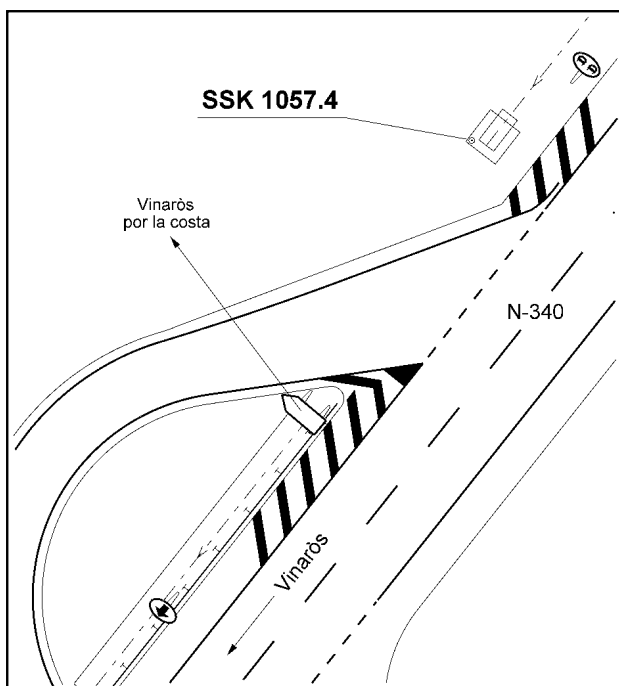
Altitud ortométrica: 15,2979 m.
Geopotencial: 14,9952 u.g.p.
Gravedad en superficie: 980210,34 mgals. *Observada*
Cálculo: 01 de mayo de 2008

Coordenadas Geográficas ETRS89:

Longitud: 0° 30' 15,5955"
Latitud: 40° 31' 02,6086"
Altitud elipsoidal: 64,991 m.
Precisión: ± 0,05 m.

Reseña:

Clavo metálico semiesférico incrustado aproximadamente en el Km. 1057,4 de la margen noroeste de la Carretera Nacional N-340 de Cádiz a Barcelona, sobre la esquina oeste de una alcantarilla, junto a la desviación para entrar en la rotonda de acceso a la carretera que lleva a Vinaròs por la costa y a unos 900 m. de la anterior.



Observaciones:

Reseña de Señal de Nivelación

10-may-2025

Situación Geográfica:

Número: 10226008
Nombre: NGW69
Línea o Ramal: 10226. Vinaroz - km 1077,95 N-340 (tramo 1 antigua 226)
Municipio: Vinaròs
Provincia: Castelló/Castellón
Hoja MTN50: 547
Señal: Principal **En posición:** Vertical
Señalizada: 09 de marzo de 2001
Nivelada: 16 de diciembre de 2002

Enlaces:

Anterior: 10226007 - SSK1057,4
Posterior: 10226009 - NGW68
Agrupada con: 10226009 - NGW68.

Datos Geodésicos:

Altitud ortométrica: 16,7397 m.
Geopotencial: 16,4085 u.g.p.
Gravedad en superficie: 980211,42 mgals. *Observada*
Cálculo: 01 de mayo de 2008

Coordenadas Geográficas ETRS89:

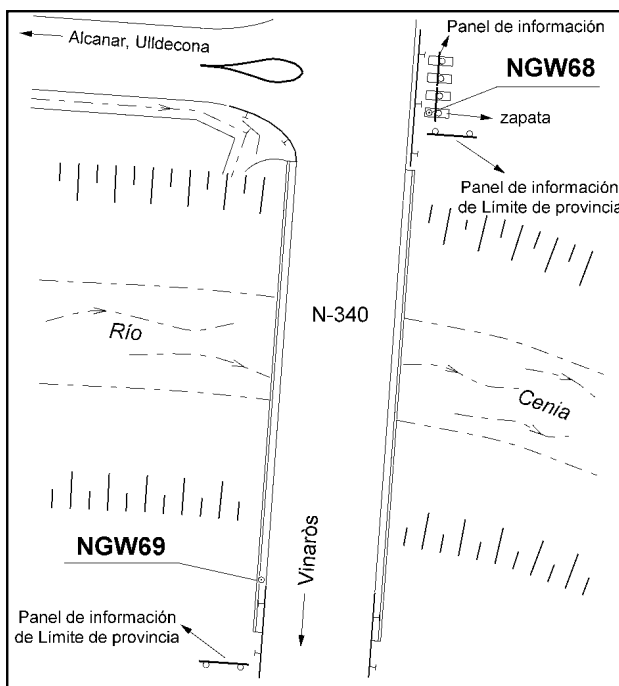
Longitud: 0° 30' 21,1244"
Latitud: 40° 31' 33,3016"
Altitud elipsoidal: 66,467 m.
Precisión: ± 0,05 m.

Reseña:

Clavo metálico semiesférico incrustado aproximadamente en el Km. 1058,4 de la margen oeste de la Carretera Nacional N-340 de Cádiz a Barcelona, sobre la base de hormigón del puente que cruza el Río Cenia y sobre la que descansan los pretils del mismo, entre el 4º y 5º pretil (empezando a contar desde el sur) y a unos 1100 m. de la anterior.

Observaciones:

Informe del estado de la Señal en: [InfoRN.pdf](#)



Reseña de Señal de Nivelación

10-may-2025

Situación Geográfica:

Número: 10226009
Nombre: NGW68
Línea o Ramal: 10226. Vinaroz - km 1077,95 N-340 (tramo 1 antigua 226)
Municipio: Alcanar
Provincia: Tarragona
Hoja MTN50: 547
Señal: Principal **En posición:** Vertical
Señalizada: 09 de marzo de 2001
Nivelada: 16 de diciembre de 2002

Enlaces:

Anterior: 10226008 - NGW69
Posterior: 10226010 - SSK1059,2
Agrupada con: 10226008 - NGW69.

Datos Geodésicos:

Altitud ortométrica: 17,3414 m.
Geopotencial: 16,9982 u.g.p.
Gravedad en superficie: 980211,23 mgals. *Calculada*
Cálculo: 01 de mayo de 2008

Coordenadas Geográficas ETRS89:

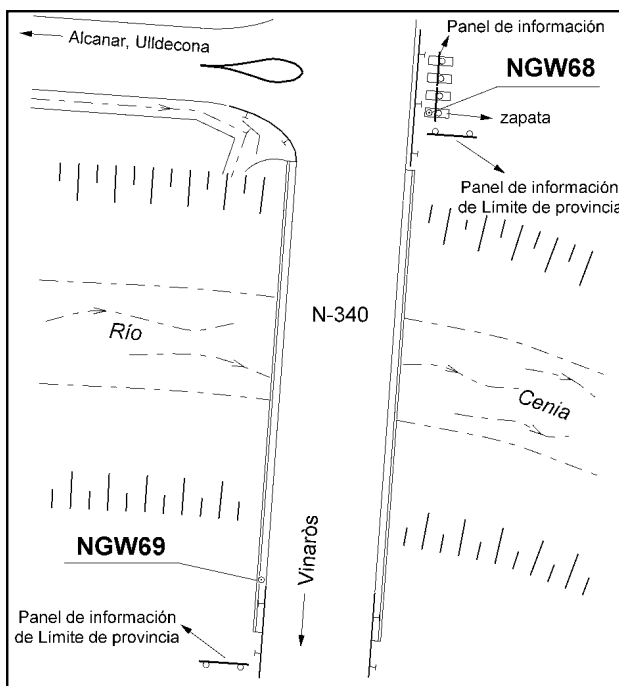
Longitud: 0° 30' 22"
Latitud: 40° 31' 35"
Altitud elipsoidal:
Precisión: ± (1 m - 10 m.)

Reseña:

Clavo metálico semiesférico incrustado aproximadamente en el Km. 1058,4 de la margen este de la Carretera Nacional N-340 de Cádiz a Barcelona, sobre el lado oeste de la zapata de hormigón que sustenta la pata sur del panel de información situado más al sur (de los dos que hay mirando al oeste) y a unos 50 m. de la anterior.

Observaciones:

Informe del estado de la Señal en: [InfoRN.pdf](#)



Reseña de Señal de Nivelación

10-may-2025

Situación Geográfica:

Número: 10226010
Nombre: SSK1059,2
Línea o Ramal: 10226. Vinaroz - km 1077,95 N-340 (tramo 1 antigua 226)
Municipio: Alcanar
Provincia: Tarragona
Hoja MTN50: 547
Señal: Secundaria **En posición:** Vertical
Señalizada: 09 de marzo de 2001
Nivelada: 16 de diciembre de 2002

Enlaces:

Anterior: 10226009 - NGW68
Posterior: 10226011 - SSK1060,25
Agrupada con:

Datos Geodésicos:

Altitud ortométrica: 20,1337 m.
Geopotencial: 19,7353 u.g.p.
Gravedad en superficie: 980212,52 mgals. *Observada*
Cálculo: 01 de mayo de 2008

Coordenadas Geográficas ETRS89:

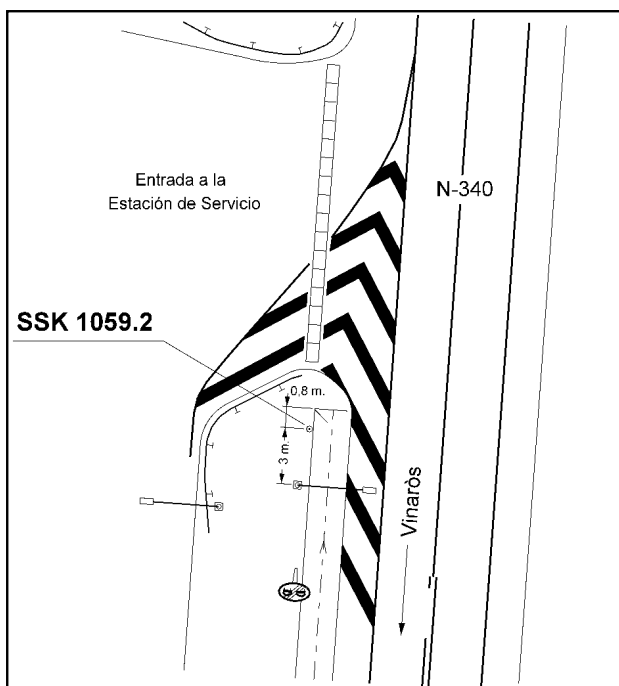
Longitud: 0° 30' 24,9814"
Latitud: 40° 31' 59,8587"
Altitud elipsoidal: 69,880 m.
Precisión: ± 0,05 m.

Reseña:

Clavo metálico semiesférico incrustado aproximadamente en el Km. 1059,2 de la margen oeste de la Carretera Nacional N-340 de Cádiz a Barcelona, sobre el borde oeste de la acequia de drenaje de aguas de la cuneta situada junto a la raqueta de entrada a una Estación de Servicio, a 80 cm. al sur de la boca de alcantarilla y a unos 800 m. de la anterior.

Observaciones:

Informe del estado de la Señal en: [InfoRN.pdf](#)



Reseña de Señal de Nivelación

10-may-2025

Situación Geográfica:

Número: 10226011
Nombre: SSK1060,25
Línea o Ramal: 10226. Vinaroz - km 1077,95 N-340 (tramo 1 antigua 226)
Municipio: Alcanar
Provincia: Tarragona
Hoja MTN50: 547
Señal: Secundaria **En posición:** Vertical
Señalizada: 09 de marzo de 2001
Nivelada: 16 de diciembre de 2002

Enlaces:

Anterior: 10226010 - SSK1059,2
Posterior: 10226012 - SSK1060,9
Agrupada con:

Datos Geodésicos:

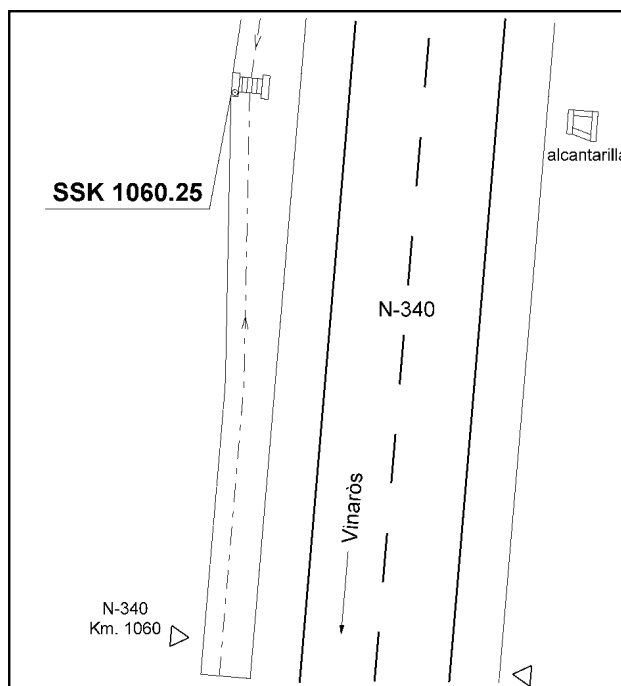
Altitud ortométrica: 16,0655 m.
Geopotencial: 15,7476 u.g.p.
Gravedad en superficie: 980214,91 mgals. *Observada*
Cálculo: 01 de mayo de 2008

Coordenadas Geográficas ETRS89:

Longitud: 0° 30' 27,8016"
Latitud: 40° 32' 26,1570"
Altitud elipsoidal: 65,782 m.
Precisión: ± 0,05 m.

Reseña:

Clavo metálico semiesférico incrustado aproximadamente en el Km. 1060,25 de la margen oeste de la Carretera Nacional N-340 de Cádiz a Barcelona, sobre la esquina sudoeste de una alcantarilla ubicada sobre la acequia de drenaje de aguas de esta margen de la calzada y a unos 800 m. de la anterior.



Observaciones:

Reseña de Señal de Nivelación

10-may-2025

Situación Geográfica:

Número: 10226012
Nombre: SSK1060,9
Línea o Ramal: 10226. Vinaroz - km 1077,95 N-340 (tramo 1 antigua 226)
Municipio: Alcanar
Provincia: Tarragona
Hoja MTN50: 547
Señal: Secundaria **En posición:** Vertical
Señalizada: 09 de marzo de 2001
Nivelada: 16 de diciembre de 2002

Enlaces:

Anterior: 10226011 - SSK1060,25
Posterior: 10226013 - SSK1061,9
Agrupada con:

Datos Geodésicos:

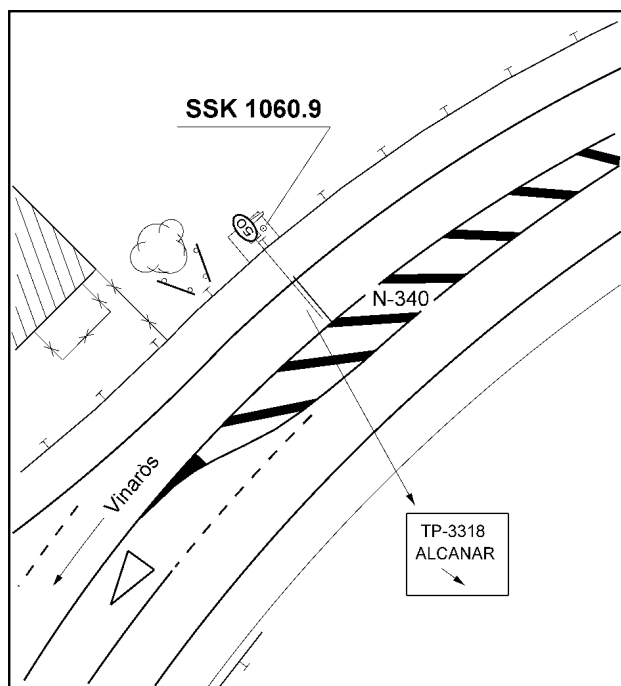
Altitud ortométrica: 14,9538 m.
Geopotencial: 14,658 u.g.p.
Gravedad en superficie: 980218,63 mgals. *Observada*
Cálculo: 01 de mayo de 2008

Coordenadas Geográficas ETRS89:

Longitud: 0° 30' 32,8441"
Latitud: 40° 32' 53,9336"
Altitud elipsoidal: 64,647 m.
Precisión: ± 0,05 m.

Reseña:

Clavo metálico semiesférico incrustado aproximadamente en el Km. 1060,9 de la margen noroeste de la Carretera Nacional N-340 de Cádiz a Barcelona, sobre la mitad del lateral noreste de la zapata de hormigón que sustenta un panel de información superior y a unos 950 m. de la anterior.



Observaciones:

Reseña de Señal de Nivelación

10-may-2025

Situación Geográfica:

Número: 10226013
Nombre: SSK1061,9
Línea o Ramal: 10226. Vinaroz - km 1077,95 N-340 (tramo 1 antigua 226)
Municipio: Alcanar
Provincia: Tarragona
Hoja MTN50: 547
Señal: Secundaria **En posición:** Vertical
Señalizada: 09 de marzo de 2001
Nivelada: 16 de diciembre de 2002

Enlaces:

Anterior: 10226012 - SSK1060,9
Posterior: 10226014 - NGW67
Agrupada con:

Datos Geodésicos:

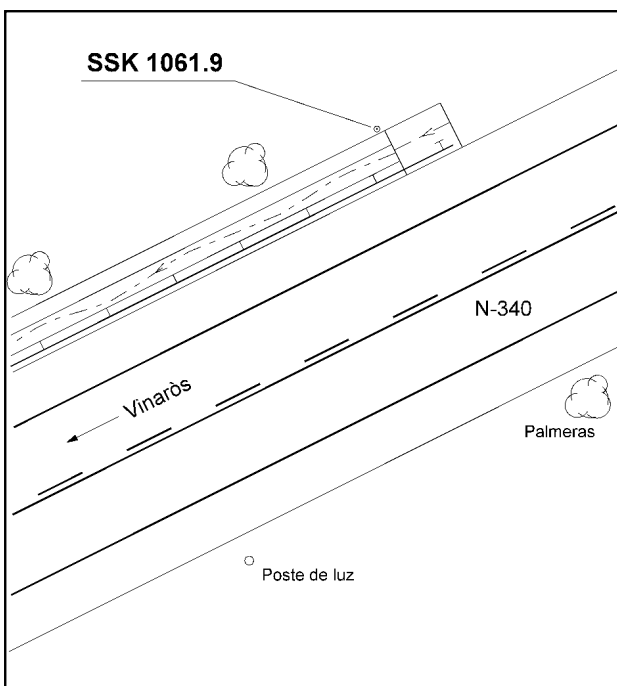
Altitud ortométrica: 18,6538 m.
Geopotencial: 18,2848 u.g.p.
Gravedad en superficie: 980219,86 mgals. *Observada*
Cálculo: 01 de mayo de 2008

Coordenadas Geográficas ETRS89:

Longitud: 0° 31' 07,3887"
Latitud: 40° 33' 11,4595"
Altitud elipsoidal: 68,359 m.
Precisión: ± 0,05 m.

Reseña:

Clavo metálico semiesférico incrustado aproximadamente en el Km. 1061,9 de la margen noroeste de la Carretera Nacional N-340 de Cádiz a Barcelona, en la esquina superior noreste de una acequia de drenaje y a unos 1000 m. de la anterior.



Observaciones:

Reseña de Señal de Nivelación

10-may-2025

Situación Geográfica:

Número: 10226014
Nombre: NGW67
Línea o Ramal: 10226. Vinaroz - km 1077,95 N-340 (tramo 1 antigua 226)
Municipio: Alcanar
Provincia: Tarragona
Hoja MTN50: 547
Señal: Principal **En posición:** Vertical
Señalizada: 09 de marzo de 2001
Nivelada: 16 de diciembre de 2002

Enlaces:

Anterior: 10226013 - SSK1061,9
Posterior: 10226015 - NGW66
Agrupada con: 10226015 - NGW66.

Datos Geodésicos:

Altitud ortométrica: 15,6444 m.
Geopotencial: 15,335 u.g.p.
Gravedad en superficie: 980221,8 mgals. *Observada*
Cálculo: 01 de mayo de 2008

Coordenadas Geográficas ETRS89:

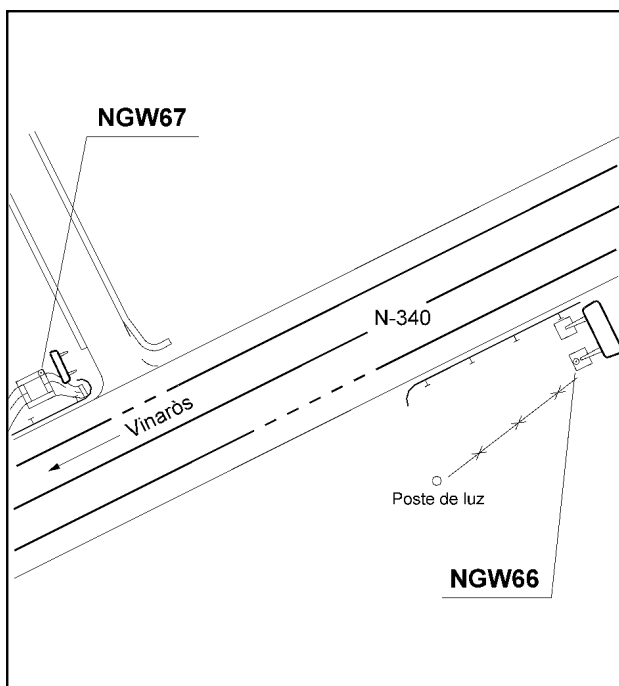
Longitud: 0° 31' 40,9833"
Latitud: 40° 33' 28,3406"
Altitud elipsoidal: 65,323 m.
Precisión: ± 0,05 m.

Reseña:

Clavo metálico semiesférico incrustado aproximadamente en el Km. 1062,85 de la margen noroeste de la Carretera Nacional N-340 de Cádiz a Barcelona, en la esquina superior noreste de una alcantarilla ubicada al oeste de un camino que sale de la Nacional con dirección noroeste y a unos 1050 m. de la anterior.

Observaciones:

Informe del estado de la Señal en: [InfoRN.pdf](#)



Reseña de Señal de Nivelación

10-may-2025

Situación Geográfica:

Número: 10226015
Nombre: NGW66
Línea o Ramal: 10226. Vinaroz - km 1077,95 N-340 (tramo 1 antigua 226)
Municipio: Alcanar
Provincia: Tarragona
Hoja MTN50: 547
Señal: Principal **En posición:** Vertical
Señalizada: 09 de marzo de 2001
Nivelada: 16 de diciembre de 2002

Enlaces:

Anterior: 10226014 - NGW67
Posterior: 10226016 - SSK1064,015
Agrupada con: 10226014 - NGW67.

Datos Geodésicos:

Altitud ortométrica: 16,3183 m.
Geopotencial: 15,9956 u.g.p.
Gravedad en superficie: 980221,59 mgals. *Calculada*
Cálculo: 01 de mayo de 2008

Coordenadas Geográficas ETRS89:

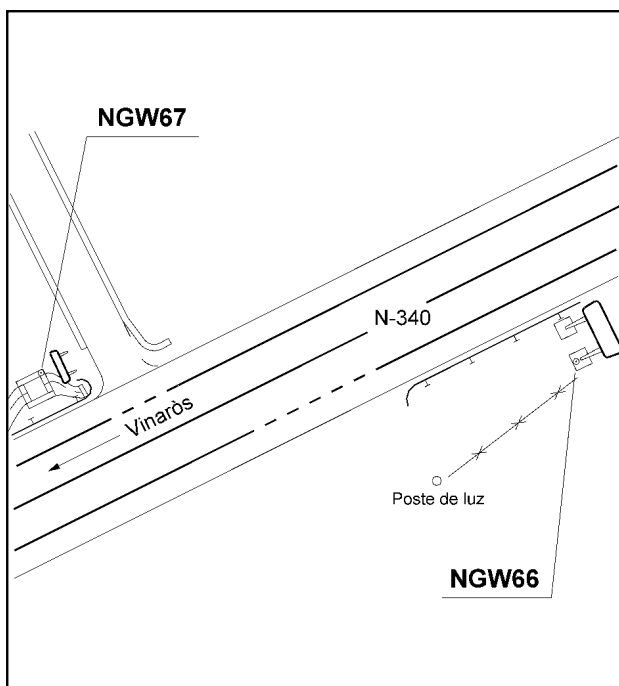

Longitud: 0° 31' 42"
Latitud: 40° 33' 28"
Altitud elipsoidal:
Precisión: ± (1 m - 10 m.)

Reseña:

Clavo metálico semiesférico incrustado aproximadamente en el Km. 1062,9 de la margen sudeste de la Carretera Nacional N-340 de Cádiz a Barcelona, sobre el medio del lado O. de una zapata de hormigón que sustenta la pata S. de un panel de información y a unos 40 m. de la anterior.

Observaciones:

Informe del estado de la Señal en: [InfoRN.pdf](#)



Reseña de Señal de Nivelación

10-may-2025

Situación Geográfica:

Número: 10226016
Nombre: SSK1064,015
Línea o Ramal: 10226. Vinaroz - km 1077,95 N-340 (tramo 1 antigua 226)
Municipio: Alcanar
Provincia: Tarragona
Hoja MTN50: 547
Señal: Secundaria **En posición:** Vertical
Señalizada: 08 de marzo de 2001
Nivelada: 16 de diciembre de 2002

Enlaces:

Anterior: 10226015 - NGW66
Posterior: 10226017 - SSK1064,9
Agrupada con:

Datos Geodésicos:

Altitud ortométrica: 7,2411 m.
Geopotencial: 7,0979 u.g.p.
Gravedad en superficie: 980224,32 mgals. *Observada*
Cálculo: 01 de mayo de 2008

Coordenadas Geográficas ETRS89:

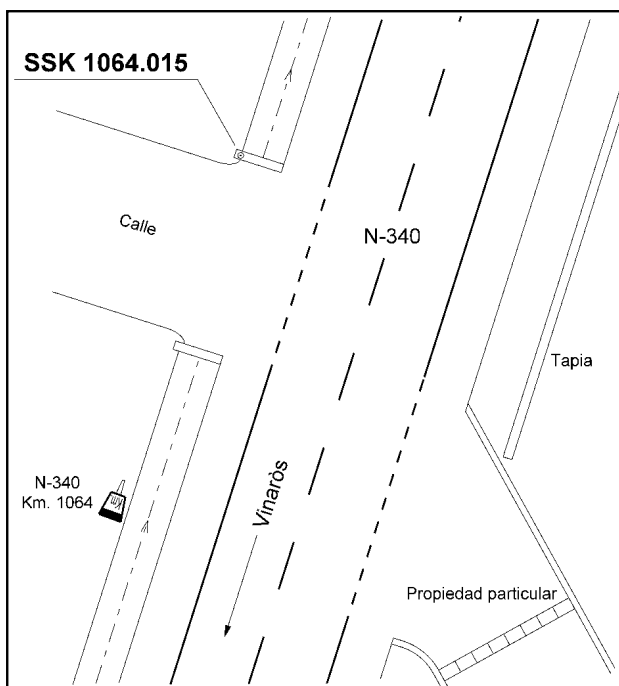

Longitud: 0° 32' 11,0275"
Latitud: 40° 33' 58,1566"
Altitud elipsoidal: 56,928 m.
Precisión: ± 0,05 m.

Reseña:

Clavo metálico semiesférico incrustado aproximadamente en el Km. 1064,015 de la margen N.O. de la Carretera Nacional N-340 de Cádiz a Barcelona, sobre la esquina oeste de una paso hormigonado de cuneta ubicado al norte de una calle que parte de esta margen de la calzada y a unos 1150 m. de la anterior.

Observaciones:

Informe del estado de la Señal en: [InfoRN.pdf](#)



Reseña de Señal de Nivelación 10-may-2025

Situación Geográfica:

Número: 10226017
Nombre: SSK1064,9
Línea o Ramal: 10226. Vinaroz - km 1077,95 N-340 (tramo 1 antigua 226)
Municipio: Alcanar
Provincia: Tarragona
Hoja MTN50: 547
Señal: Secundaria **En posición:** Vertical
Señalizada: 08 de marzo de 2001
Nivelada: 16 de diciembre de 2002

Enlaces:

Anterior: 10226016 - SSK1064,015
Posterior: 10226018 - SSK1065,8
Agrupada con:

Datos Geodésicos:

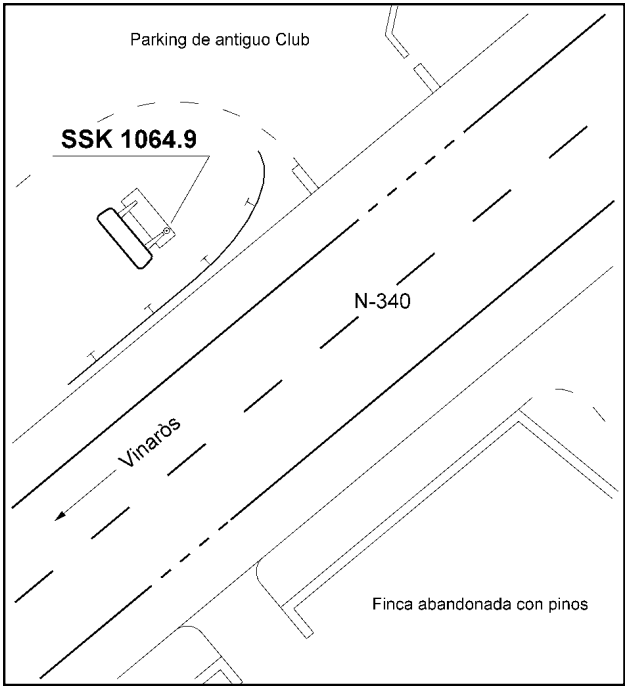
Altitud ortométrica: 8,3735 m.
Geopotencial: 8,208 u.g.p.
Gravedad en superficie: 980225,36 mgals. *Observada*
Cálculo: 01 de mayo de 2008

Coordenadas Geográficas ETRS89:

Longitud: 0° 32' 34,4165"
Latitud: 40° 34' 17,9061"
Altitud elipsoidal: 58,076 m.
Precisión: ± 0,05 m.

Reseña:

Clavo metálico semiesférico incrustado aproximadamente en el Km. 1064,9 de la margen noroeste de la Carretera Nacional N-340 de Cádiz a Barcelona, sobre la esquina sudeste de una zapata de hormigón que sustenta un panel de información al sudoeste de la entrada a un Club abandonado y a unos 900 m. de la anterior.



Observaciones:

Informe del estado de la Señal en: [InfoRN.pdf](#)

Reseña de Señal de Nivelación

10-may-2025

Situación Geográfica:

Número: **10226018**
 Nombre: **SSK1065,8**
 Línea o Ramal: **10226. Vinaroz - km 1077,95 N-340 (tramo 1 antigua 226)**
 Municipio: Alcanar
 Provincia: Tarragona
 Hoja MTN50: 547
 Señal: Secundaria En posición: Vertical
 Señalizada: 08 de marzo de 2001
 Nivelada: 16 de diciembre de 2002

Enlaces:

Anterior: 10226017 - SSK1064,9
 Posterior: 10226019 - SSK1066,6
 Agrupada con:

Datos Geodésicos:

Altitud ortométrica: 15,4314 m.
 Geopotencial: 15,1262 u.g.p.
 Gravedad en superficie: 980225,25 mgals. *Observada*
 Cálculo: 01 de mayo de 2008

Coordenadas Geográficas ETRS89:

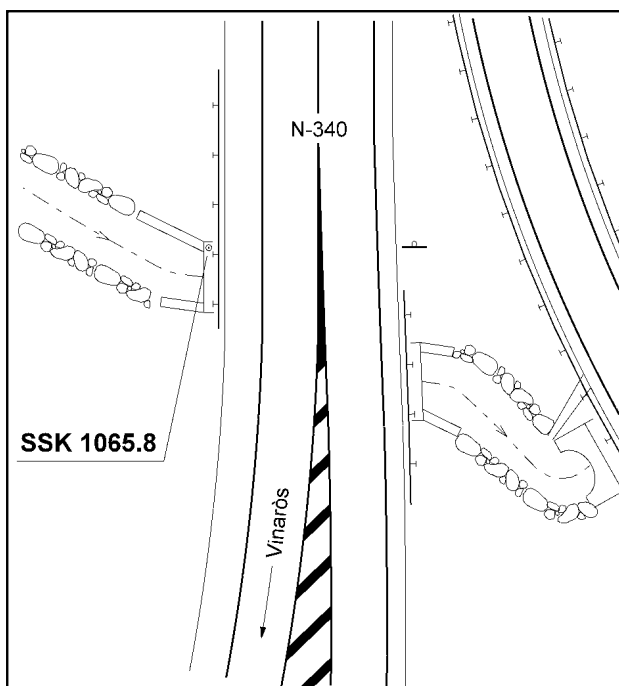
Longitud: 0° 32' 54,8604"
 Latitud: 40° 34' 40,1944"
 Altitud elipsoidal: 65,681 m.
 Precisión: ± (0,05m - 0,1 m.)

Reseña:

Clavo metálico semiesférico incrustado aproximadamente en el Km. 1065,8 de la margen oeste de la Carretera Nacional N-340 de Cádiz a Barcelona, sobre la esquina norte de una alcantarilla y a unos 900 m. de la anterior.

Observaciones:

Informe del estado de la Señal en: [InfoRN.pdf](#)



Reseña de Señal de Nivelación

10-may-2025

Situación Geográfica:

Número: 10226019
Nombre: SSK1066,6
Línea o Ramal: 10226. Vinaroz - km 1077,95 N-340 (tramo 1 antigua 226)
Municipio: Alcanar
Provincia: Tarragona
Hoja MTN50: 547
Señal: Secundaria **En posición:** Vertical
Señalizada: 08 de marzo de 2001
Nivelada: 16 de diciembre de 2002

Enlaces:

Anterior: 10226018 - SSK1065,8
Posterior: 10226020 - NGW65
Agrupada con:

Datos Geodésicos:

Altitud ortométrica: 43,3712 m.
Geopotencial: 42,5134 u.g.p.
Gravedad en superficie: 980220,48 mgals. *Observada*
Cálculo: 01 de mayo de 2008

Coordenadas Geográficas ETRS89:

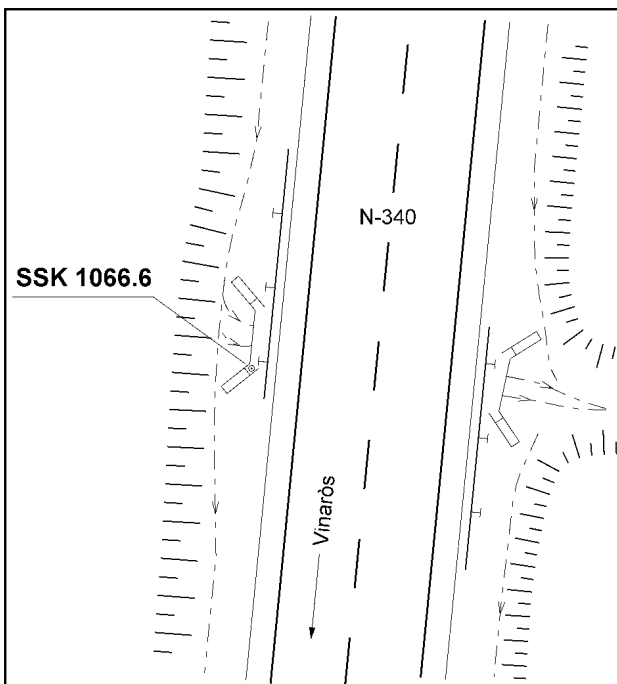

Longitud: 0° 33' 00,3852"
Latitud: 40° 35' 06,6382"
Altitud elipsoidal: 93,040 m.
Precisión: ± 0,05 m.

Reseña:

Clavo metálico semiesférico incrustado aproximadamente en el Km. 1066,6 de la margen oeste de la Carretera Nacional N-340 de Cádiz a Barcelona, sobre la esquina superior sur de una alcantarilla y a unos 925 m. de la anterior.

Observaciones:

Informe del estado de la Señal en: [InfoRN.pdf](#)



Reseña de Señal de Nivelación

10-may-2025

Situación Geográfica:

Número: 10226020
Nombre: NGW65
Línea o Ramal: 10226. Vinaroz - km 1077,95 N-340 (tramo 1 antigua 226)
Municipio: Alcanar
Provincia: Tarragona
Hoja MTN50: 547
Señal: Principal **En posición:** Vertical
Señalizada: 08 de marzo de 2001
Nivelada: 16 de diciembre de 2002

Enlaces:

Anterior: 10226019 - SSK1066,6
Posterior: 10226021 - NGW64
Agrupada con: 10226021 - NGW64.

Datos Geodésicos:

Altitud ortométrica: 48,3867 m.
Geopotencial: 47,4297 u.g.p.
Gravedad en superficie: 980220,33 mgals. *Calculada*
Cálculo: 01 de mayo de 2008

Coordenadas Geográficas ETRS89:

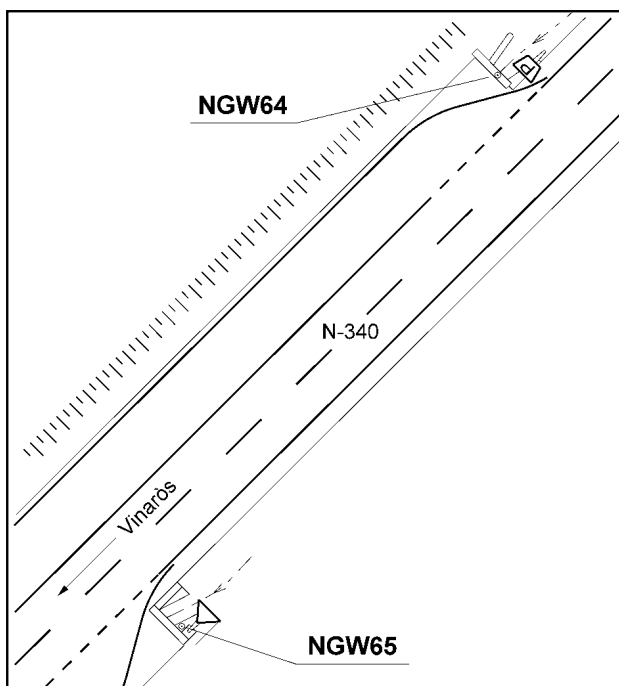

Longitud: 0° 33' 18"
Latitud: 40° 35' 33"
Altitud elipsoidal:
Precisión: ± (1 m - 10 m.)

Reseña:

Clavo metálico semiesférico incrustado aproximadamente en el Km. 1067.45 de la margen sudeste de la Carretera Nacional N-340 de Cádiz a Barcelona, sobre la esquina superior S.E. de la acequia de drenaje de la cuneta que parte de un paso de cuneta hormigonado al final de un parking en la calzada y a unos 950 m. de la anterior.

Observaciones:

Informe del estado de la Señal en: [InfoRN.pdf](#)



Reseña de Señal de Nivelación

10-may-2025

Situación Geográfica:

Número: 10226021
Nombre: NGW64
Línea o Ramal: 10226. Vinaroz - km 1077,95 N-340 (tramo 1 antigua 226)
Municipio: Alcanar
Provincia: Tarragona
Hoja MTN50: 547
Señal: Principal **En posición:** Vertical
Señalizada: 08 de marzo de 2001
Nivelada: 16 de diciembre de 2002

Enlaces:

Anterior: 10226020 - NGW65
Posterior: 10226022 - SSK1068,35
Agrupada con: 10226020 - NGW65.

Datos Geodésicos:

Altitud ortométrica: 48,9932 m.
Geopotencial: 48,0242 u.g.p.
Gravedad en superficie: 980220,14 mgals. *Observada*
Cálculo: 01 de mayo de 2008

Coordenadas Geográficas ETRS89:

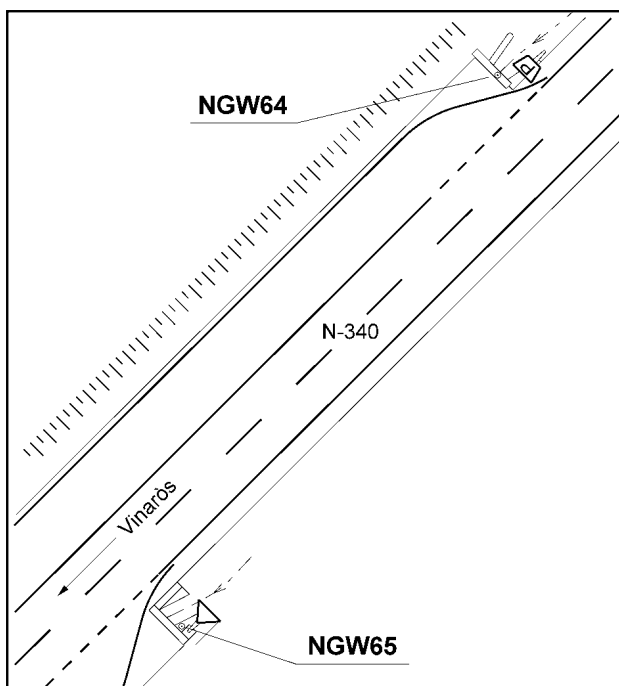
Longitud: 0° 33' 18,0793"
Latitud: 40° 35' 35,0018"
Altitud elipsoidal:
Precisión: ± 0,05 m.

Reseña:

Clavo metálico semiesférico incrustado aproximadamente en el Km. 1067.5 de la margen noroeste de la Carretera Nacional N-340 de Cádiz a Barcelona, sobre la mitad del paso de cuneta hormigonada al inicio de un parking en la calzada y a unos 50 m. de la anterior.

Observaciones:

Informe del estado de la Señal en: [InfoRN.pdf](#)



Reseña de Señal de Nivelación

10-may-2025

Situación Geográfica:

Número: 10226022
Nombre: SSK1068,35
Línea o Ramal: 10226. Vinaroz - km 1077,95 N-340 (tramo 1 antigua 226)
Municipio: Alcanar
Provincia: Tarragona
Hoja MTN50: 547
Señal: Secundaria **En posición:** Vertical
Señalizada: 08 de marzo de 2001
Nivelada: 16 de diciembre de 2002

Enlaces:

Anterior: 10226021 - NGW64
Posterior: 10226023 - SSK1069,3
Agrupada con:

Datos Geodésicos:

Altitud ortométrica: 50,8240 m.
Geopotencial: 49,8188 u.g.p.
Gravedad en superficie: 980220,68 mgals. *Observada*
Cálculo: 01 de mayo de 2008

Coordenadas Geográficas ETRS89:

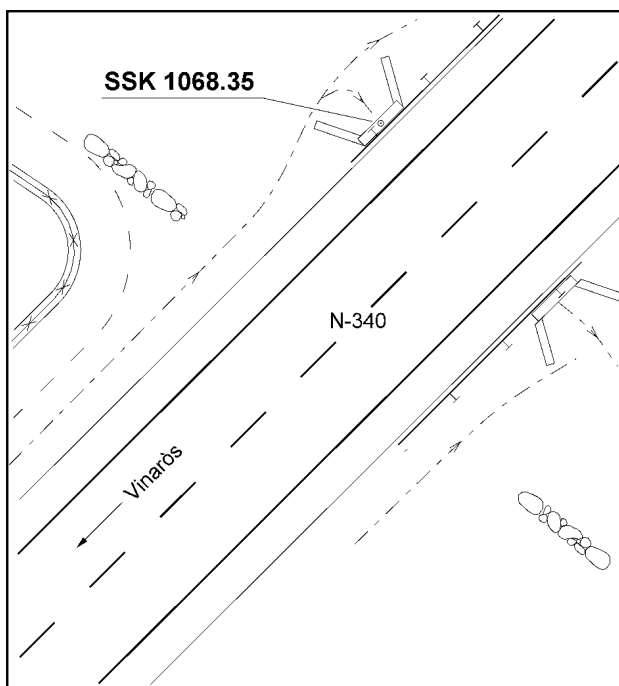

Longitud: 0° 33' 37"
Latitud: 40° 35' 58"
Altitud elipsoidal:
Precisión: ± (1 m - 10 m.)

Reseña:

Clavo metálico semiesférico incrustado aproximadamente en el Km. 1068,35 de la margen noroeste de la Carretera Nacional N-340 de Cádiz a Barcelona, en la mitad de la parte superior de una alcantarilla y a unos 900 m. de la anterior.

Observaciones:

Informe del estado de la Señal en: [InfoRN.pdf](#)



Reseña de Señal de Nivelación 10-may-2025

Situación Geográfica:

Número: 10226023
Nombre: SSK1069,3
Línea o Ramal: 10226. Vinaroz - km 1077,95 N-340 (tramo 1 antigua 226)
Municipio: Alcanar
Provincia: Tarragona
Hoja MTN50: 547
Señal: Secundaria **En posición:** Vertical
Señalizada: 08 de marzo de 2001
Nivelada: 16 de diciembre de 2002

Enlaces:

Anterior: 10226022 - SSK1068,35
Posterior: 10226024 - SSK1070,35
Agrupada con:

Datos Geodésicos:

Altitud ortométrica: 57,3944 m.
Geopotencial: 56,2593 u.g.p.
Gravedad en superficie: 980219,81 mgals. *Calculada*
Cálculo: 01 de mayo de 2008

Coordenadas Geográficas ETRS89:

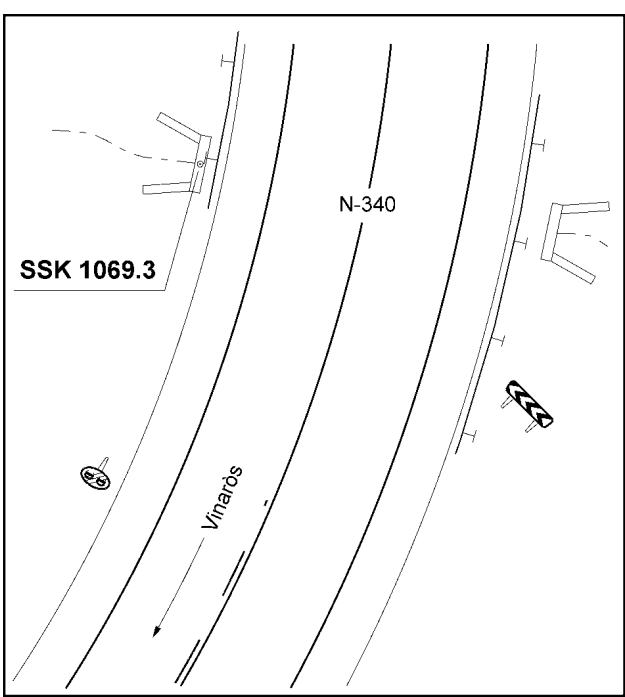

Longitud: 0° 34' 07"
Latitud: 40° 36' 21"
Altitud elipsoidal:
Precisión: ± (1 m - 10 m.)

Reseña:

Clavo metálico semiesférico incrustado aproximadamente en el Km. 1069,3 de la margen oeste de la Carretera Nacional N-340 de Cádiz a Barcelona, en la mitad de la parte superior de una alcantarilla y a unos 950 m. de la anterior.

Observaciones:

Informe del estado de la Señal en: [InfoRN.pdf](#)



Reseña de Señal de Nivelación

10-may-2025

Situación Geográfica:

Número: 10226024
Nombre: SSK1070,35
Línea o Ramal: 10226. Vinaroz - km 1077,95 N-340 (tramo 1 antigua 226)
Municipio: Alcanar
Provincia: Tarragona
Hoja MTN50: 547
Señal: Secundaria **En posición:** Vertical
Señalizada: 08 de marzo de 2001
Nivelada: 16 de diciembre de 2002

Enlaces:

Anterior: 10226023 - SSK1069,3
Posterior: 10226025 - SSK1071,25
Agrupada con:

Datos Geodésicos:


Altitud ortométrica: 60,0427 m.
Geopotencial: 58,8552 u.g.p.
Gravedad en superficie: 980219,77 mgals. *Observada*
Cálculo: 01 de mayo de 2008

Coordenadas Geográficas ETRS89:

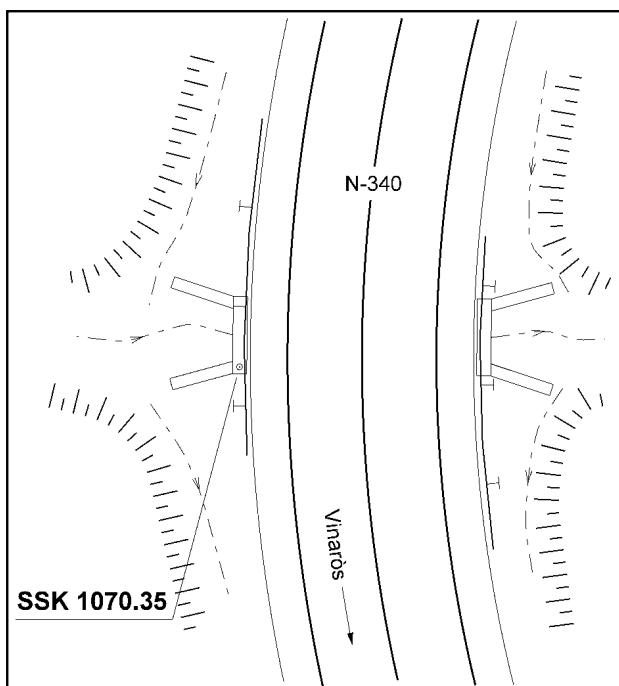
Longitud: 0° 34' 10,3346"
Latitud: 40° 36' 52,5767"
Altitud elipsoidal: 109,690 m.
Precisión: ± 0,05 m.

Reseña:

Clavo metálico semiesférico incrustado aproximadamente en el Km. 1070,35 de la margen oeste de la Carretera Nacional N-340 de Cádiz a Barcelona, en la esquina superior sur de una alcantarilla y a unos 1075 m. de la anterior.



SSK1070,35



SSK 1070.35

Observaciones:

Reseña de Señal de Nivelación

10-may-2025

Situación Geográfica:

Número: **10226025**
Nombre: **SSK1071,25**
Línea o Ramal: **10226. Vinaroz - km 1077,95 N-340 (tramo 1 antigua 226)**
Municipio: La Ràpita
Provincia: Tarragona
Hoja MTN50: 547
Señal: Secundaria En posición: Vertical
Señalizada: 08 de marzo de 2001
Nivelada: 16 de diciembre de 2002

Enlaces:

Anterior: 10226024 - SSK1070,35
Posterior: 10226026 - NGW63
Agrupada con:

Datos Geodésicos:

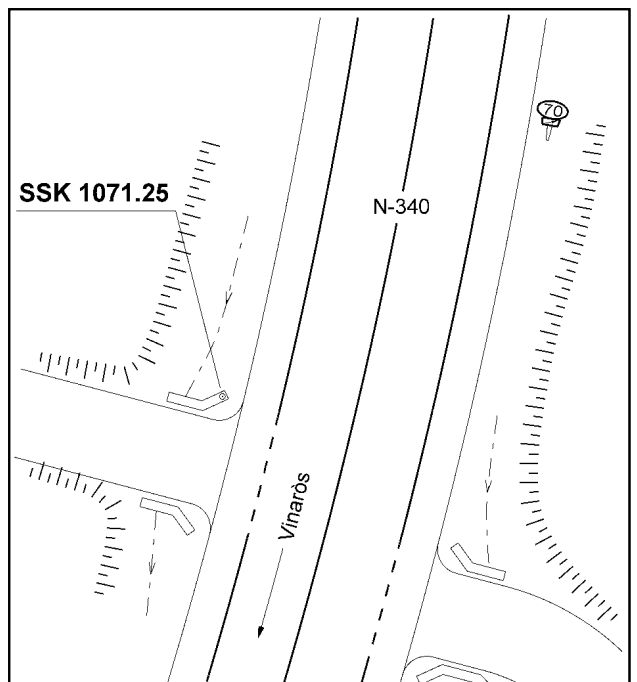
Altitud ortométrica: 78,4843 m.
Geopotencial: 76,9319 u.g.p.
Gravedad en superficie: 980216,91 mgals. *Observada*
Cálculo: 01 de mayo de 2008

Coordenadas Geográficas ETRS89:

Longitud: 0° 34' 31,0737"
Latitud: 40° 37' 16,2333"
Altitud elipsoidal: 128,074 m.
Precisión: ± 0,05 m.

Reseña:

Clavo metálico semiesférico incrustado aproximadamente en el Km. 1071,25 de la margen oeste de la Carretera Nacional N-340 de Cádiz a Barcelona, en la esquina superior noreste de un paso de cuneta de hormigón ubicado al norte de una pista que entra entre campos de olivos desde esta margen de la calzada y a unos 900 m. de la anterior.



Observaciones:

Reseña de Señal de Nivelación

10-may-2025

Situación Geográfica:

Número: 10226026
Nombre: NGW63
Línea o Ramal: 10226. Vinaroz - km 1077,95 N-340 (tramo 1 antigua 226)
Municipio: La Ràpita
Provincia: Tarragona
Hoja MTN50: 547
Señal: Principal **En posición:** Vertical
Señalizada: 08 de marzo de 2001
Nivelada: 16 de diciembre de 2002

Enlaces:

Anterior: 10226025 - SSK1071,25
Posterior: 10226027 - NGW62
Agrupada con: 10226027 - NGW62.

Datos Geodésicos:

Altitud ortométrica: 80,7429 m.
Geopotencial: 79,1458 u.g.p.
Gravedad en superficie: 980216,82 mgals. *Observada*
Cálculo: 01 de mayo de 2008

Coordenadas Geográficas ETRS89:

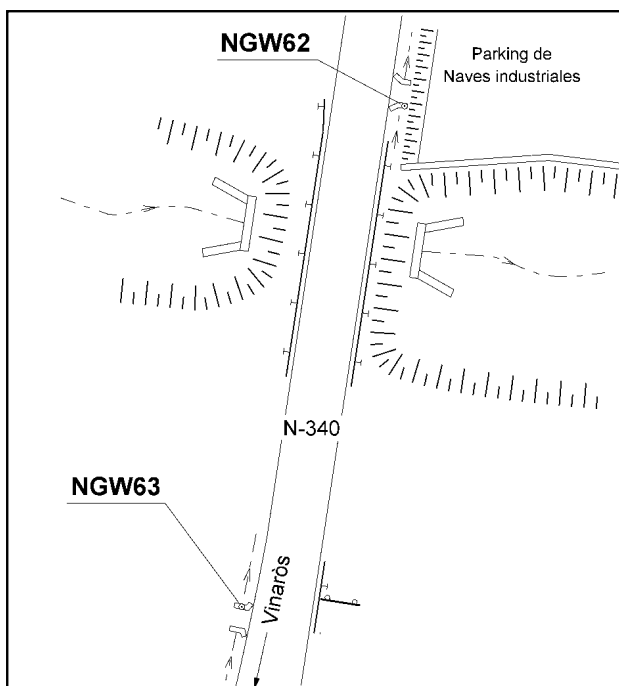

Longitud: 0° 34' 50,1167"
Latitud: 40° 37' 43,4187"
Altitud elipsoidal: 130,344 m.
Precisión: ± 0,05 m.

Reseña:

Clavo metálico semiesférico incrustado aproximadamente en el Km. 1072,1 de la margen oeste de la Carretera Nacional N-340 de Cádiz a Barcelona, en la mitad de la parte superior de un paso de cuneta de hormigón ubicado al norte del acceso a una campo de olivos y a unos 975 m. de la anterior.

Observaciones:

Informe del estado de la Señal en: [InfoRN.pdf](#)



Reseña de Señal de Nivelación

10-may-2025

Situación Geográfica:

Número: 10226027
Nombre: NGW62
Línea o Ramal: 10226. Vinaroz - km 1077,95 N-340 (tramo 1 antigua 226)
Municipio: La Ràpita
Provincia: Tarragona
Hoja MTN50: 547
Señal: Principal **En posición:** Vertical
Señalizada: 08 de marzo de 2001
Nivelada: 16 de diciembre de 2002

Enlaces:

Anterior: 10226026 - NGW63
Posterior: 10226028 - SSK1073,05
Agrupada con: 10226026 - NGW63.

Datos Geodésicos:

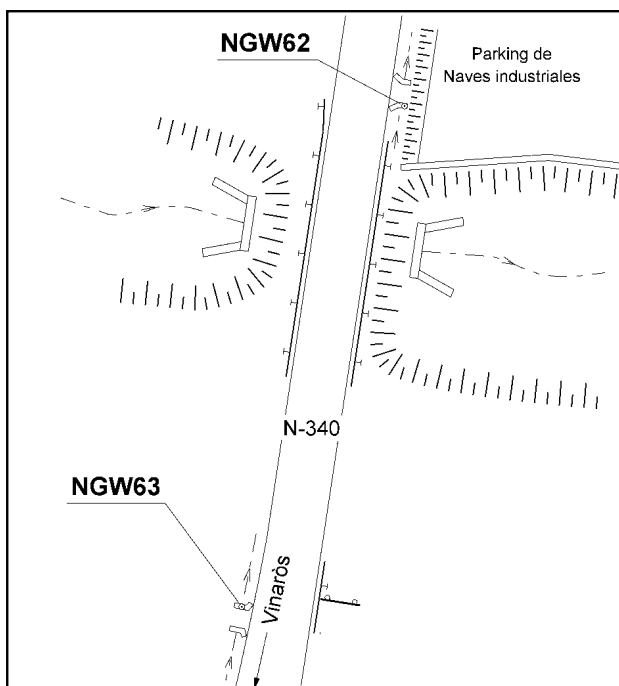

Altitud ortométrica: 78,9234 m.
Geopotencial: 77,3624 u.g.p.
Gravedad en superficie: 980217,38 mgals. *Calculada*
Cálculo: 01 de mayo de 2008

Coordenadas Geográficas ETRS89:

Longitud: 0° 34' 53"
Latitud: 40° 37' 46"
Altitud elipsoidal:
Precisión: ± (1 m - 10 m.)

Reseña:

Clavo metálico semiesférico incrustado aproximadamente en el Km. 1072,2 de la margen este de la Carretera Nacional N-340 de Cádiz a Barcelona, en la esquina este de la parte superior del paso de canchales de hormigón sur y a unos 85 m. de la anterior.



Observaciones:

Reseña de Señal de Nivelación

10-may-2025

Situación Geográfica:

Número: **10226028**
Nombre: **SSK1073,05**
Línea o Ramal: **10226. Vinaroz - km 1077,95 N-340 (tramo 1 antigua 226)**
Municipio: La Ràpita
Provincia: Tarragona
Hoja MTN50: 547
Señal: Secundaria En posición: Vertical
Señalizada: 07 de marzo de 2001
Nivelada: 16 de diciembre de 2002

Enlaces:

Anterior: 10226027 - NGW62
Posterior: 10226029 - SSK1073,975
Agrupada con:

Datos Geodésicos:

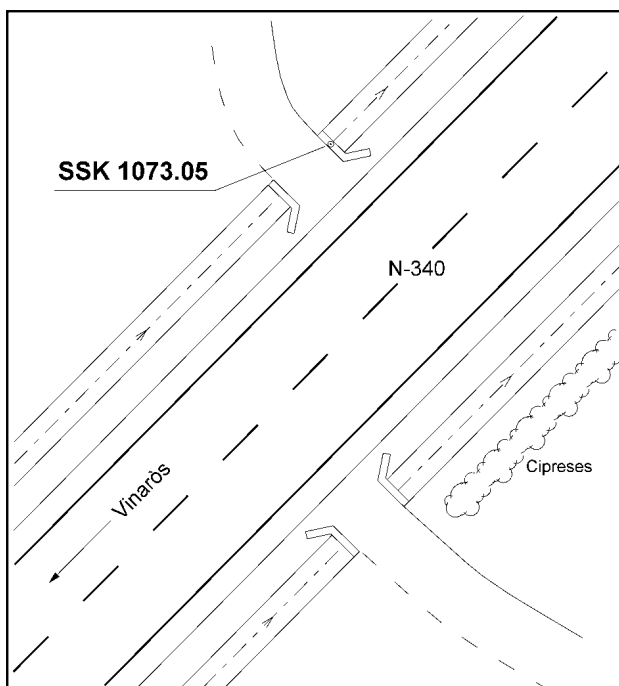
Altitud ortométrica: 47,9109 m.
Geopotencial: 46,9634 u.g.p.
Gravedad en superficie: 980223,16 mgals. *Observada*
Cálculo: 01 de mayo de 2008

Coordenadas Geográficas ETRS89:

Longitud: 0° 35' 13,4555"
Latitud: 40° 38' 05,7726"
Altitud elipsoidal: 97,500 m.
Precisión: ± 0,05 m.

Reseña:

Clavo metálico semiesférico incrustado aproximadamente en el Km. 1073,05 de la margen noroeste de la Carretera Nacional N-340 de Cádiz a Barcelona, en la mitad de la parte superior del paso de cuneta hormigonado ubicado al N.E. del camino que entra entre campos de olivos y a unos 900 m. de la anterior.



Observaciones:

Reseña de Señal de Nivelación

10-may-2025

Situación Geográfica:

Número: 10226029
Nombre: SSK1073,975
Línea o Ramal: 10226. Vinaroz - km 1077,95 N-340 (tramo 1 antigua 226)
Municipio: La Ràpita
Provincia: Tarragona
Hoja MTN50: 547
Señal: Secundaria **En posición:** Vertical
Señalizada: 07 de marzo de 2001
Nivelada: 16 de diciembre de 2002

Enlaces:

Anterior: 10226028 - SSK1073,05
Posterior: 10226030 - SSK1074,85
Agrupada con:

Datos Geodésicos:

Altitud ortométrica: 22,7267 m.
Geopotencial: 22,2774 u.g.p.
Gravedad en superficie: 980227,83 mgals. *Observada*
Cálculo: 01 de mayo de 2008

Coordenadas Geográficas ETRS89:

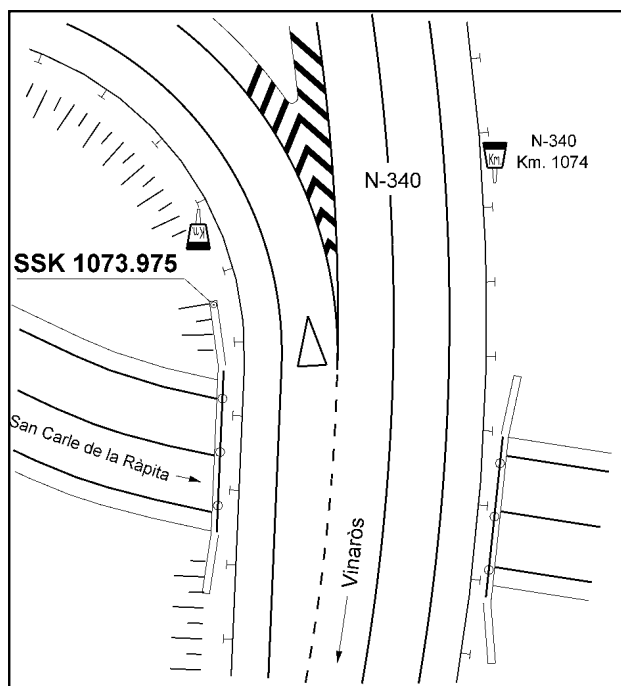
Longitud: 0° 35' 35,1087"
Latitud: 40° 38' 31,2405"
Altitud elipsoidal: 72,352 m.
Precisión: ± 0,05 m.

Reseña:

Clavo metálico semiesférico incrustado aproximadamente en el Km. 1073,975 de la margen oeste de la Carretera Nacional N-340 de Cádiz a Barcelona, en la esquina superior norte del estribo de hormigón de un puente que pasa por encima de los ramales de acceso desde el norte a la antigua N-340 y a unos 1000 m. de la anterior.

Observaciones:

Informe del estado de la Señal en: [InfoRN.pdf](#)



Reseña de Señal de Nivelación

10-may-2025

Situación Geográfica:

Número: 10226030
Nombre: SSK1074,85
Línea o Ramal: 10226. Vinaroz - km 1077,95 N-340 (tramo 1 antigua 226)
Municipio: Amposta
Provincia: Tarragona
Hoja MTN50: 547
Señal: Secundaria **En posición:** Vertical
Señalizada: 07 de marzo de 2001
Nivelada: 16 de diciembre de 2002

Enlaces:

Anterior: 10226029 - SSK1073,975
Posterior: 10226031 - SSK1075,9
Agrupada con:

Datos Geodésicos:

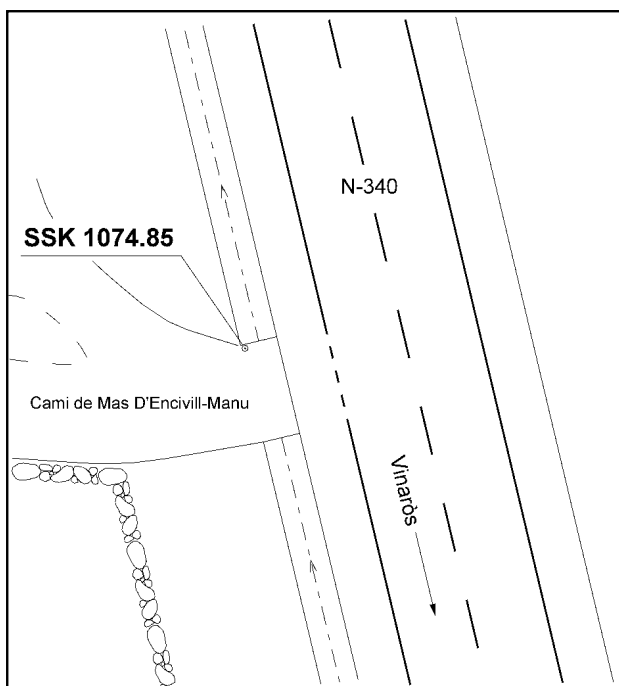
Altitud ortométrica: 11,4821 m.
Geopotencial: 11,2551 u.g.p.
Gravedad en superficie: 980229,59 mgals. *Observada*
Cálculo: 01 de mayo de 2008

Coordenadas Geográficas ETRS89:

Longitud: 0° 35' 28,0485"
Latitud: 40° 38' 57,5739"
Altitud elipsoidal: 61,071 m.
Precisión: ± 0,05 m.

Reseña:

Clavo metálico semiesférico incrustado aproximadamente en el Km. 1074,85 de la margen oeste de la Carretera Nacional N-340 de Cádiz a Barcelona, en la esquina noroeste de un paso de cuneta hormigonado que permite el acceso al Cami de Mas D'Encivill-Manu y a unos 950 m. de la anterior.



Observaciones:

Reseña de Señal de Nivelación

10-may-2025

Situación Geográfica:

Número: 10226031
Nombre: SSK1075,9
Línea o Ramal: 10226. Vinaroz - km 1077,95 N-340 (tramo 1 antigua 226)
Municipio: Amposta
Provincia: Tarragona
Hoja MTN50: 547
Señal: Secundaria **En posición:** Vertical
Señalizada: 07 de marzo de 2001
Nivelada: 16 de diciembre de 2002

Enlaces:

Anterior: 10226030 - SSK1074,85
Posterior: 10226032 - NGW61
Agrupada con:

Datos Geodésicos:

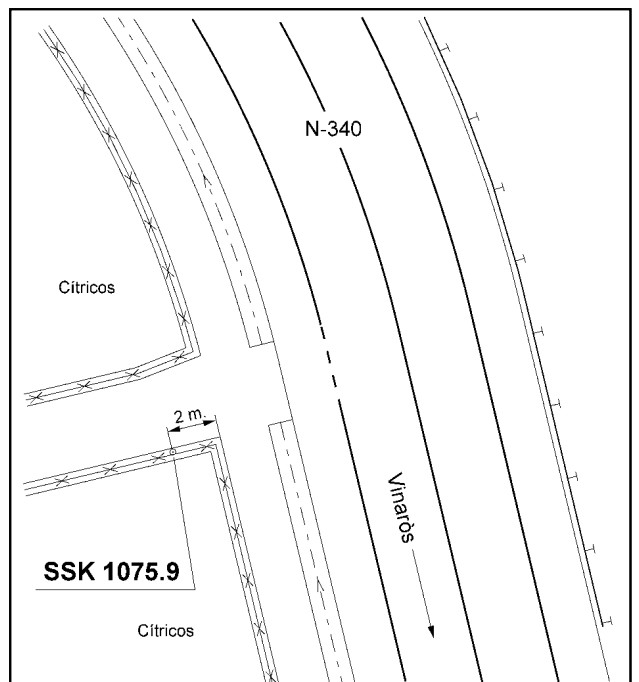
Altitud ortométrica: 16,9234 m.
Geopotencial: 16,5888 u.g.p.
Gravedad en superficie: 980228,72 mgals. *Observada*
Cálculo: 01 de mayo de 2008

Coordenadas Geográficas ETRS89:

Longitud: 0° 35' 16,2750"
Latitud: 40° 39' 29,4347"
Altitud elipsoidal: 66,494 m.
Precisión: ± 0,05 m.

Reseña:

Clavo metálico semiesférico incrustado aproximadamente en el Km. 1075,9 de la margen oeste de la Carretera Nacional N-340 de Cádiz a Barcelona, sobre un muro que sostiene una alambrada y separa unos campos de cítricos, a unos 2 m. al oeste de la esquina noreste de dicho muro y a unos 950 m. de la anterior.



Observaciones:

Reseña de Señal de Nivelación

10-may-2025

Situación Geográfica:

Número: 10226032
Nombre: NGW61
Línea o Ramal: 10226. Vinaroz - km 1077,95 N-340 (tramo 1 antigua 226)
Municipio: Amposta
Provincia: Tarragona
Hoja MTN50: 547
Señal: Principal **En posición:** Vertical
Señalizada: 07 de marzo de 2001
Nivelada: 16 de diciembre de 2002

Enlaces:

Anterior: 10226031 - SSK1075,9
Posterior: 10226033 - NGW60
Agrupada con: 10226033 - NGW60.

Datos Geodésicos:

Altitud ortométrica: 10,4602 m.
Geopotencial: 10,2534 u.g.p.
Gravedad en superficie: 980229,04 mgals. *Calculada*
Cálculo: 01 de mayo de 2008

Coordenadas Geográficas ETRS89:

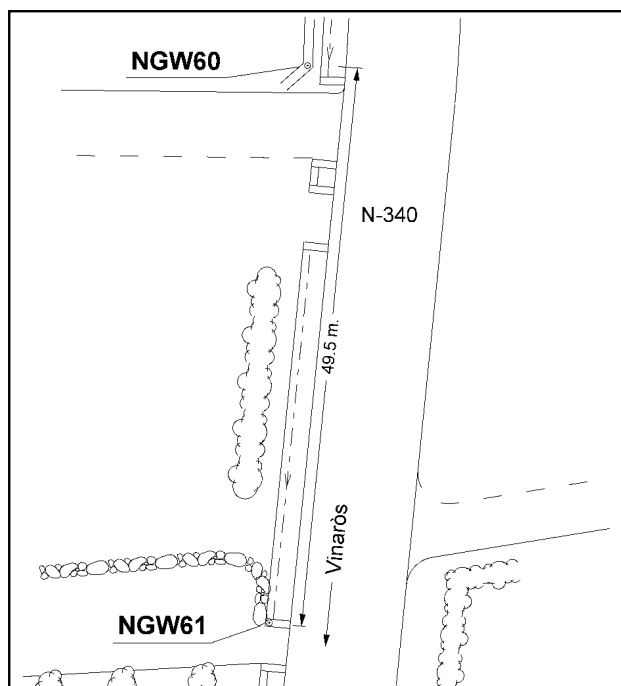

Longitud: 0° 34' 60"
Latitud: 40° 39' 60"
Altitud elipsoidal:
Precisión: ± (1 m - 10 m.)

Reseña:

Clavo metálico semiesférico incrustado aproximadamente en el Km. 1076,955 de la margen oeste de la Carretera Nacional N-340 de Cádiz a Barcelona, en la esquina superior oeste de un paso de cuneta hormigonado situado al norte de la entrada a una nave particular y a unos 1100 m. de la anterior.

Observaciones:

Informe del estado de la Señal en: [InfoRN.pdf](#)



Reseña de Señal de Nivelación

10-may-2025

Situación Geográfica:

Número: 10226033
Nombre: NGW60
Línea o Ramal: 10226. Vinaroz - km 1077,95 N-340 (tramo 1 antigua 226)
Municipio: Amposta
Provincia: Tarragona
Hoja MTN50: 522
Señal: Principal **En posición:** Vertical
Señalizada: 07 de marzo de 2001
Nivelada: 16 de diciembre de 2002

Enlaces:

Anterior: 10226032 - NGW61
Posterior: 242 - SSK1077,95
Agrupada con: 10226032 - NGW61.

Datos Geodésicos:

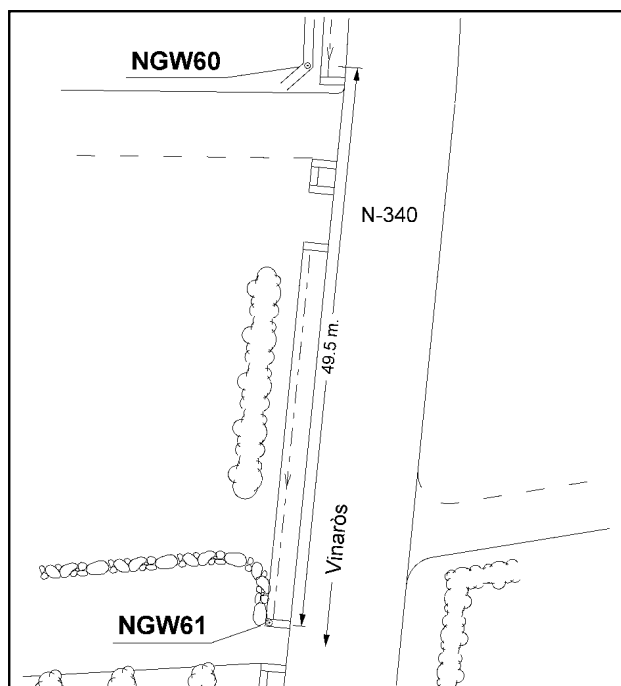
Altitud ortométrica: 12,4496 m.
Geopotencial: 12,2034 u.g.p.
Gravedad en superficie: 980228,43 mgals. *Observada*
Cálculo: 01 de mayo de 2008

Coordenadas Geográficas ETRS89:

Longitud: 0° 34' 59,9874"
Latitud: 40° 40' 01,5667"
Altitud elipsoidal: 62,077 m.
Precisión: ± 0,05 m.

Reseña:

Clavo metálico semiesférico incrustado aproximadamente en el Km. 1076,975 de la margen oeste de la Carretera Nacional N-340 de Cádiz a Barcelona, en la esquina superior sudeste de un murete de hormigón ubicado al norte de un camino que sale casi perpendicular a este lado de la calzada y a unos 49,5 m. de la anterior.



Observaciones: