

## Reseña de Señal de Nivelación

10-may-2025

### Situación Geográfica:

**Número:** 6840001  
**Nombre:** SS - R6 - 0,8  
**Línea o Ramal:** 6840. Ramal de 840094 (Pueyo) a 6840008

**Municipio:** Pueyo/Puiu  
**Provincia:** Navarra  
**Hoja MTN50:** 173  
**Señal:** Secundaria      **En posición:** Vertical  
**Señalizada:** 10 de septiembre de 2010  
**Nivelada:**

### Datos Geodésicos:

**Altitud ortométrica:** 471,8755 m.  
**Geopotencial:** 462,5615 u.g.p.  
**Gravedad en superficie:** 980241,79 mgals.      *Observada*  
**Cálculo:**

### Coordenadas Geográficas ETRS89:

**Longitud:** - 1° 39' 13,5742"  
**Latitud:** 42° 34' 23,1803"  
**Altitud elipsoidal:** 521,887 m.  
**Precisión:** ± (0,05m - 0,1 m.)

### Reseña:

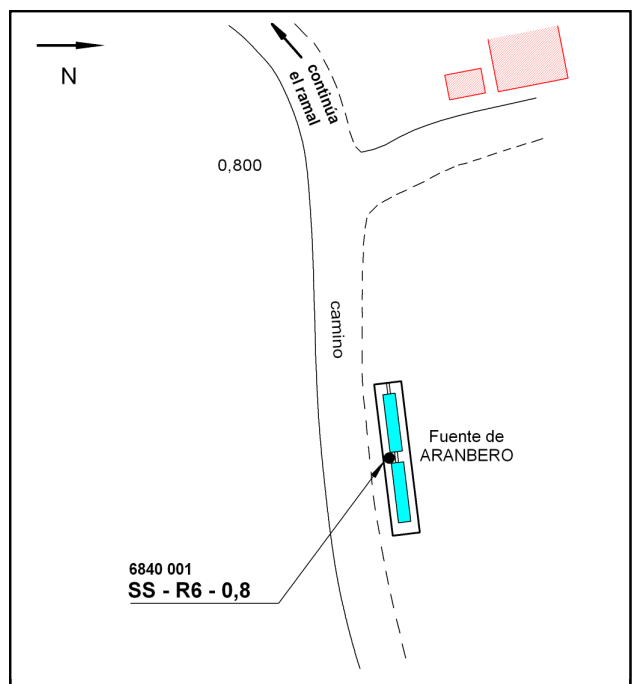
Clavo metálico semiesférico incrustado en el centro de la cara superior del muro sur de un pilón-abrevadero de 0,45 m. de altura (FUENTE DE ARANBERO), por el camino de Aranbero, según croquis. Dista unos 800 m. de la señal número 840 094.

### Observaciones:

Informe del estado de la Señal en: [InfoRN.pdf](#)

### Enlaces:

**Anterior:** 840094 - NAP H 565@  
**Posterior:** 6840002 - SS - R6 - 1,5  
**Agrupada con:**



## Reseña de Señal de Nivelación

10-may-2025

### Situación Geográfica:

**Número:** 6840002  
**Nombre:** SS - R6 - 1,5  
**Línea o Ramal:** 6840. Ramal de 840094 (Pueyo) a 6840008

**Municipio:** Pueyo/Puiu  
**Provincia:** Navarra  
**Hoja MTN50:** 173  
**Señal:** Secundaria **En posición:** Vertical  
**Señalizada:** 10 de septiembre de 2010  
**Nivelada:**

### Datos Geodésicos:

**Altitud ortométrica:** 484,0677 m.  
**Geopotencial:** 474,5123 u.g.p.  
**Gravedad en superficie:** 980239,62 mgals. *Observada*  
**Cálculo:**

### Coordenadas Geográficas ETRS89:

**Longitud:** - 1° 39' 38,3845"  
**Latitud:** 42° 34' 34,9174"  
**Altitud elipsoidal:** 534,076 m.  
**Precisión:** ± (0,05m - 0,1 m.)

### Reseña:

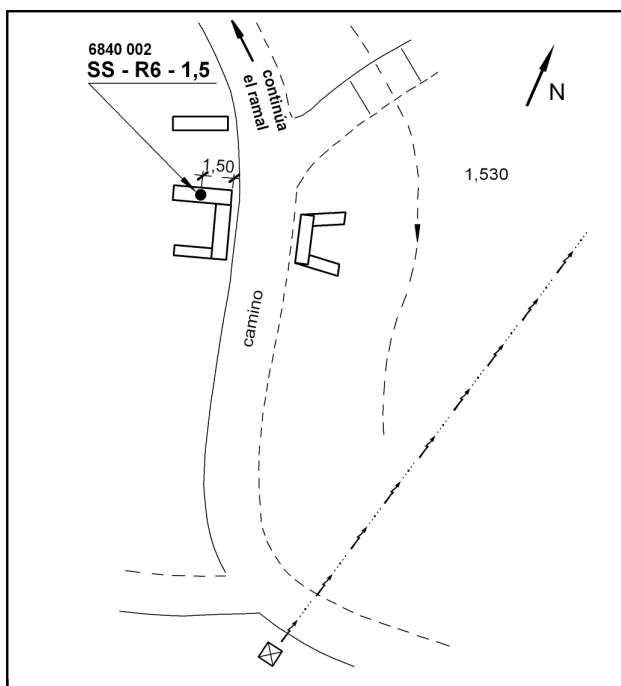
Clavo metálico semiesférico incrustado en el centro de la cara superior del muro de una alcantarilla en el extremo Sur de un paso de cuneta para la entrada a una tierra de labor, por el camino de Ikaizgibela, según croquis. Dista unos 730 m. de la señal número 840 094.

### Observaciones:

Informe del estado de la Señal en: [InfoRN.pdf](#)

### Enlaces:

**Anterior:** 6840001 - SS - R6 - 0,8  
**Posterior:** 6840003 - SS - R6 - 2,2  
**Agrupada con:**



## Reseña de Señal de Nivelación

10-may-2025

### Situación Geográfica:

**Número:** 6840003  
**Nombre:** SS - R6 - 2,2  
**Línea o Ramal:** 6840. Ramal de 840094 (Pueyo) a 6840008

**Municipio:** Pueyo/Puiu  
**Provincia:** Navarra  
**Hoja MTN50:** 173  
**Señal:** Secundaria **En posición:** Vertical  
**Señalizada:** 10 de septiembre de 2010  
**Nivelada:**

### Datos Geodésicos:

**Altitud ortométrica:** 502,2680 m.  
**Geopotencial:** 492,3519 u.g.p.  
**Gravedad en superficie:** 980236,04 mgals. *Observada*  
**Cálculo:**

### Coordenadas Geográficas ETRS89:

**Longitud:** - 1° 40' 06,1127"  
**Latitud:** 42° 34' 41,6565"  
**Altitud elipsoidal:** 552,259 m.  
**Precisión:** ± (0,05m - 0,1 m.)

### Reseña:

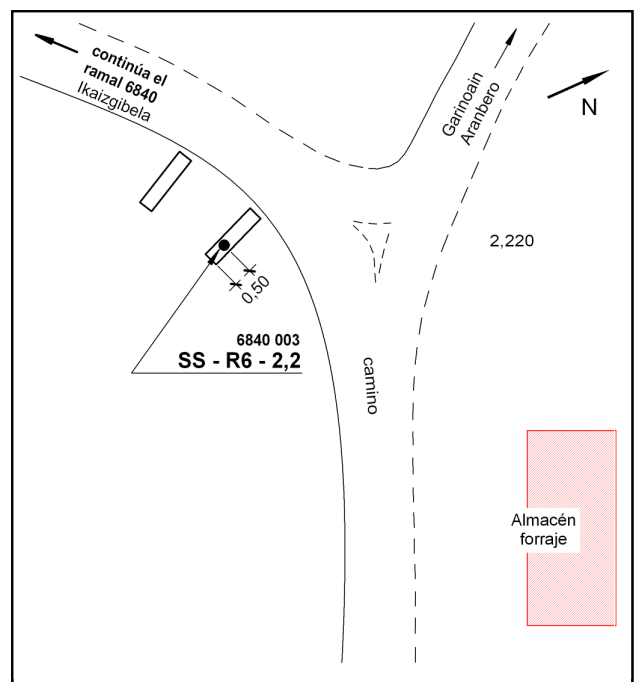
Clavo metálico semiesférico incrustado en la cara superior del muro de una alcantarilla en el extremo Este de un paso de cuneta para la entrada a una tierra de labor, por el camino de Ikaizgibela, frente al desvío al camino a Garinoain, según croquis. Dista unos 690 m. de la señal número 6840 002.

### Observaciones:

Informe del estado de la Señal en: [InfoRN.pdf](#)

### Enlaces:

**Anterior:** 6840002 - SS - R6 - 1,5  
**Posterior:** 6840004 - SS - R6 - 3,0  
**Agrupada con:**



## Reseña de Señal de Nivelación

10-may-2025

### Situación Geográfica:

Número: **6840004**  
Nombre: **SS - R6 - 3,0**  
Línea o Ramal: **6840. Ramal de 840094 (Pueyo) a 6840008**

Municipio: Pueyo/Puiu  
Provincia: Navarra  
Hoja MTN50: 173  
Señal: Secundaria      En posición: Vertical  
Señalizada: 10 de septiembre de 2010  
Nivelada:

### Datos Geodésicos:

Altitud ortométrica: 552,0504 m.  
Geopotencial: 541,1468 u.g.p.  
Gravedad en superficie: 980225,55 mgals.      *Observada*  
Cálculo:

### Coordenadas Geográficas ETRS89:

Longitud: - 1° 40' 38,6347"  
Latitud: 42° 34' 33,4903"  
Altitud elipsoidal: 602,040 m.  
Precisión: ± (0,05m - 0,1 m.)

### Reseña:

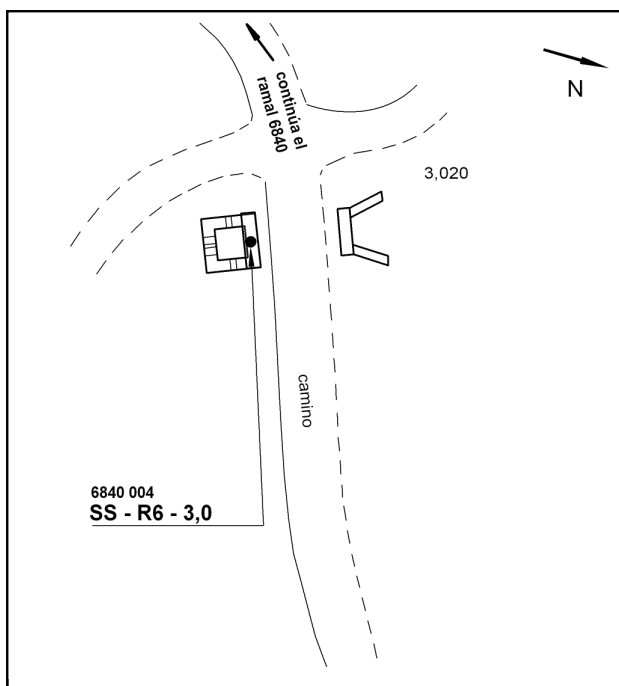
Clavo metálico semiesférico incrustado en el centro de la cara superior del muro más próximo al camino, de una arqueta-alcantarilla, por el camino de Ikaizgibela, según croquis. Dista unos 800 m. de la señal número 6840 003.

### Observaciones:

Informe del estado de la Señal en: [InfoRN.pdf](#)

### Enlaces:

Anterior: 6840003 - SS - R6 - 2,2  
Posterior: 6840005 - CFN P-306  
Agrupada con:



## Reseña de Señal de Nivelación

10-may-2025

### Situación Geográfica:

**Número:** 6840005  
**Nombre:** CFN P-306  
**Línea o Ramal:** 6840. Ramal de 840094 (Pueyo) a 6840008

**Municipio:** Pueyo/Puiu  
**Provincia:** Navarra  
**Hoja MTN50:** 173  
**Señal:** Secundaria **En posición:** Vertical  
**Señalizada:** 10 de septiembre de 2010  
**Nivelada:**

### Datos Geodésicos:

**Altitud ortométrica:** 533,4246 m.  
**Geopotencial:** 522,8905 u.g.p.  
**Gravedad en superficie:** 980229,43 mgals. *Observada*  
**Cálculo:**

### Coordenadas Geográficas ETRS89:

**Longitud:** - 1° 40' 45,8436"  
**Latitud:** 42° 34' 26,7501"  
**Altitud elipsoidal:** 583,392 m.  
**Precisión:** ± (0,05m - 0,1 m.)

### Reseña:

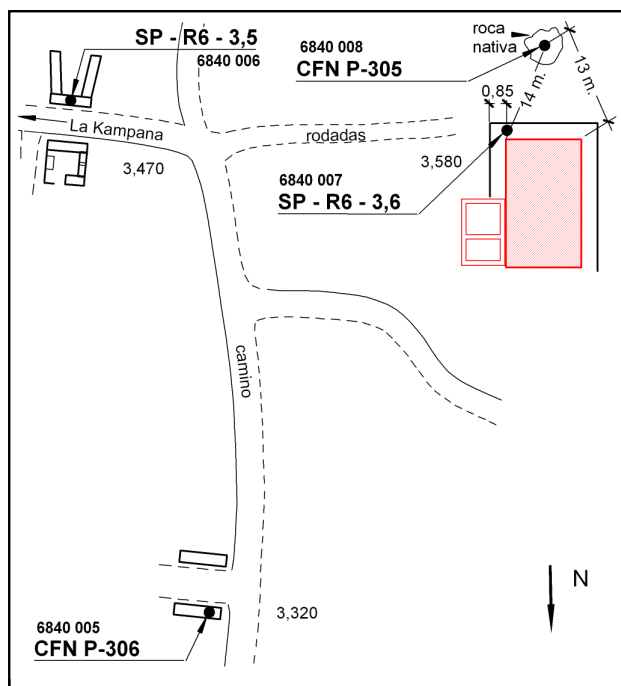
Clavo metálico de latón con la inscripción CFN P-306 incrustado en la cara superior del muro de una alcantarilla en el extremo Norte de un paso de cuneta por el camino de Valdetina, según croquis. Dista unos 300 m. de la señal número 6840 004.

### Observaciones:

Informe del estado de la Señal en: [InfoRN.pdf](#)

### Enlaces:

**Anterior:** 6840004 - SS - R6 - 3,0  
**Posterior:** 6840006 - SP - R6 - 3,5  
**Agrupada con:**



## Reseña de Señal de Nivelación

10-may-2025

### Situación Geográfica:

**Número:** 6840006  
**Nombre:** SP - R6 - 3,5  
**Línea o Ramal:** 6840. Ramal de 840094 (Pueyo) a 6840008

**Municipio:** Pueyo/Puiu  
**Provincia:** Navarra  
**Hoja MTN50:** 173  
**Señal:** Principal **En posición:** Vertical  
**Señalizada:** 10 de septiembre de 2010  
**Nivelada:**

### Datos Geodésicos:

**Altitud ortométrica:** 530,0256 m.  
**Geopotencial:** 519,5589 u.g.p.  
**Gravedad en superficie:** 980229,9 mgals. *Calculada*  
**Cálculo:**

### Coordenadas Geográficas ETRS89:

**Longitud:** - 1° 40' 45"  
**Latitud:** 42° 34' 23"  
**Altitud elipsoidal:**  
**Precisión:** Coordenadas orientativas

### Reseña:

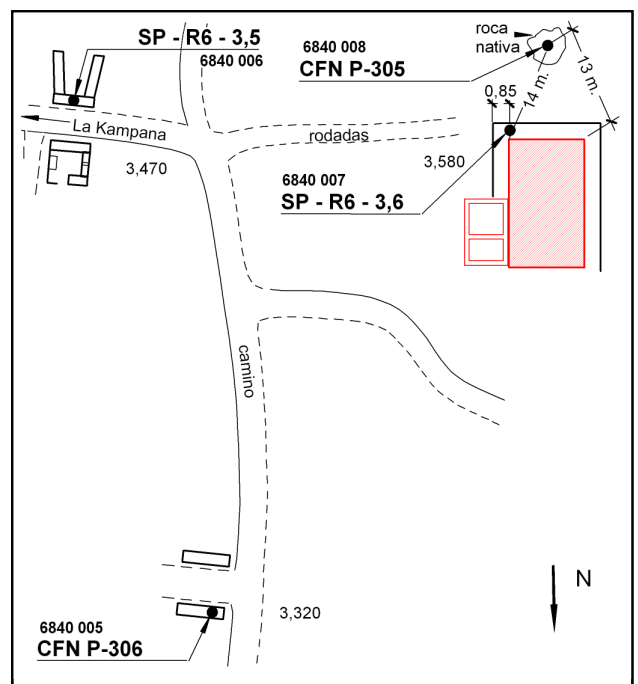
Clavo metálico cuya cabeza tiene grabada la inscripción NG AB incrustado en el centro de la cara superior del muro de una alcantarilla, tomando el camino a La Campana y al Alto del Ginebral, según croquis. Dista unos 150 m. de la señal número 6840 005.

### Observaciones:

Informe del estado de la Señal en: [InfoRN.pdf](#)

### Enlaces:

**Anterior:** 6840005 - CFN P-306  
**Posterior:** 6840007 - SP - R6 - 3,6  
**Agrupada con:**



## Reseña de Señal de Nivelación

10-may-2025

### Situación Geográfica:

**Número:** 6840007  
**Nombre:** SP - R6 - 3,6  
**Línea o Ramal:** 6840. Ramal de 840094 (Pueyo) a 6840008

**Municipio:** Pueyo/Puiu  
**Provincia:** Navarra  
**Hoja MTN50:** 173  
**Señal:** Principal **En posición:** Vertical  
**Señalizada:** 10 de septiembre de 2010  
**Nivelada:**

### Datos Geodésicos:

**Altitud ortométrica:** 535,4751 m.  
**Geopotencial:** 524,9002 u.g.p.  
**Gravedad en superficie:** 980228,69 mgals. *Calculada*  
**Cálculo:**

### Coordenadas Geográficas ETRS89:

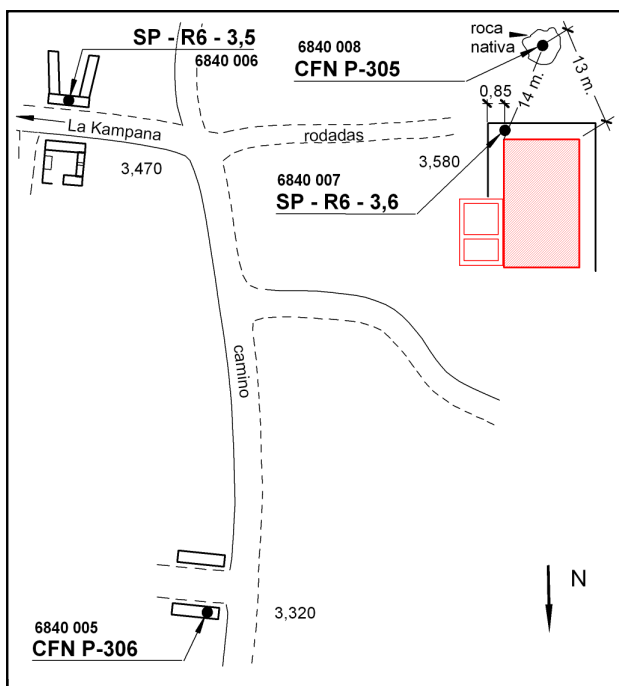
**Longitud:** - 1° 40' 50"  
**Latitud:** 42° 34' 23"  
**Altitud elipsoidal:**  
**Precisión:** Coordenadas orientativas

### Reseña:

Clavo metálico cuya cabeza tiene grabada la inscripción NG AB incrustado en el la esquina SE de una casa de labor, sobre la solera de hormigón que rodea la casa, según croquis. Dista unos 110 m. de la señal número 6840 006.

### Enlaces:

**Anterior:** 6840006 - SP - R6 - 3,5  
**Posterior:** 6840008 - CFN P-305 (f@6840)  
**Agrupada con:** 6840008 - CFN P-305 (f@6840).



### Observaciones:

## Reseña de Señal de Nivelación

10-may-2025

### Situación Geográfica:

**Número:** 6840008  
**Nombre:** CFN P-305 (f@6840)  
**Línea o Ramal:** 6840. Ramal de 840094 (Pueyo) a 6840008

**Municipio:** Pueyo/Puiu  
**Provincia:** Navarra  
**Hoja MTN50:** 173  
**Señal:** Secundaria **En posición:** Vertical  
**Señalizada:** 10 de septiembre de 2010  
**Nivelada:**

### Datos Geodésicos:

**Altitud ortométrica:** 535,9693 m.  
**Geopotencial:** 525,3847 u.g.p.  
**Gravedad en superficie:** 980228,59 mgals. *Observada*  
**Cálculo:**

### Coordenadas Geográficas ETRS89:

**Longitud:** - 1° 40' 49,9886"  
**Latitud:** 42° 34' 22,9924"  
**Altitud elipsoidal:** 585,929 m.  
**Precisión:** ± (0,05m - 0,1 m.)

### Reseña:

Clavo metálico cuya cabeza tiene grabada la inscripción NG AB incrustado sobre una roca nativa, 13 m. al sur de una casa de labor, según croquis. Dista unos 13 m. de la señal número 6840 007.

### Observaciones:

- Fin Ramal N° 6840.

Informe del estado de la Señal en: [InfoRN.pdf](#)

### Enlaces:

**Anterior:** 6840007 - SP - R6 - 3,6  
**Posterior:**  
**Agrupada con:** 6840007 - SP - R6 - 3,6.

