

Reseña de Señal de Nivelación

24-ago-2024

Situación Geográfica:

Número: 5843001
Nombre: Ang-05
Línea o Ramal: 5843. De 843007 Casa de Miralles (Canal de l'Inglès) a L'Eucaliptus
Municipio: La Ràpita
Provincia: Tarragona
Hoja MTN50: 547
Señal: Auxiliar **En posición:** Vertical
Señalizada:
Nivelada: 09 de julio de 2021

Enlaces:

Anterior: 843007 - Ang-04b SP IGN
Posterior: 5843002 - Ang-06 IGN@
Agrupada con:

Datos Geodésicos:

Altitud ortométrica: 2,0677 m.
Geopotencial: 2,0268 u.g.p.
Gravedad en superficie: 980233,093 mgals. *Observada*
Cálculo: 01 de diciembre de 2021

Coordenadas Geográficas ETRS89:

Longitud: 0° 37' 49,8861"
Latitud: 40° 38' 49,4724"
Altitud elipsoidal: 51,499 m.
Precisión: ± 0,05 m.

Reseña:

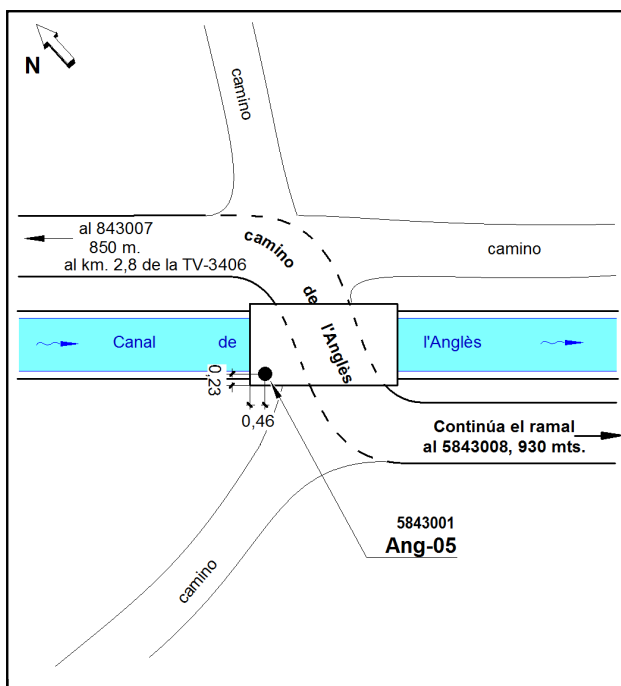
Clavo de latón con cabeza de 25 mm. de diámetro, incrustado en la esquina NO de un puente en el camino del Inglés, en un zig-zag del camino para pasar de un lado a otro del canal, a 850 m. de la señal anterior en el cruce con la TV-3406, según croquis.



Observaciones:

El Ramal continúa por el lado derecho del canal.

Informe del estado de la Señal en: [InfoRN.pdf](#)



Reseña de Señal de Nivelación

24-ago-2024

Situación Geográfica:

Número: 5843002
Nombre: Ang-06 IGN@
Línea o Ramal: 5843. De 843007 Casa de Miralles (Canal de l'Inglès) a L'Eucaliptus
Municipio: La Ràpita
Provincia: Tarragona
Hoja MTN50: 547
Señal: Secundaria **En posición:** Vertical
Señalizada: 29 de octubre de 2020
Nivelada: 16 de julio de 2021

Enlaces:

Anterior: 5843001 - Ang-05
Posterior: 5843003 - Ang-07 IGN
Agrupada con:

Datos Geodésicos:

Altitud ortométrica: 1,3820 m.
Geopotencial: 1,3547 u.g.p.
Gravedad en superficie: 980231,155 mgals. *Observada*
Cálculo: 01 de diciembre de 2021

Coordenadas Geográficas ETRS89:

Longitud: 0° 38' 09,5854"
Latitud: 40° 38' 23,4484"
Altitud elipsoidal: 50,785 m.
Precisión: ± 0,05 m.

Reseña:

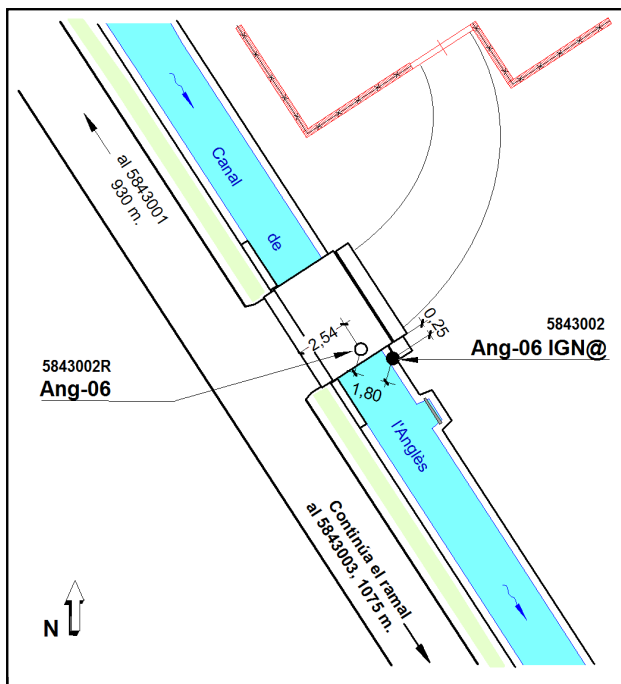
Clavo metálico con cabeza de forma semiesférica incrustado en el camino del Inglés, a 1800 m. del cruce con la TV-3406 sobre el borde del canal junto al estribo SE de un puente para el acceso a una parcela vallada, según croquis.



Observaciones:

Dista aproximadamente 930 m. de la señal anterior (5843001). La señal de Acuamed (2012) 5843002R - Ang-06 (varilla de ferralla) esta a 1,80 m. del 5843002 sobre la losa del puente, según las referencias que se indican en el croquis.

Informe del estado de la Señal en: [InfoRN.pdf](#)



Reseña de Señal de Nivelación

24-ago-2024

Situación Geográfica:

Número: **5843003**
Nombre: **Ang-07 IGN**
Línea o Ramal: **5843. De 843007 Casa de Miralles (Canal de l'Inglès) a L'Eucaliptus**
Municipio: La Ràpita
Provincia: Tarragona
Hoja MTN50: 547
Señal: Secundaria En posición: Vertical
Señalizada: 29 de octubre de 2020
Nivelada: 19 de julio de 2021

Datos Geodésicos:

Altitud ortométrica: 1,5200 m.
Geopotencial: 1,4899 u.g.p.
Gravedad en superficie: 980227,174 mgals. Observada
Cálculo: 01 de diciembre de 2021

Coordenadas Geográficas ETRS89:

Longitud: 0° 38' 39,9878"
Latitud: 40° 37' 58,1505"
Altitud elipsoidal: 50,906 m.
Precisión: ± 0,05 m.

Reseña:

Clavo metálico con cabeza de forma semiesférica incrustado en el camino del Inglés, a 2850 m. del cruce con la TV-3406 sobre una zapata de hormigón en el estribo NO de un puente sobre el canal, para el acceso a una casa, según croquis.

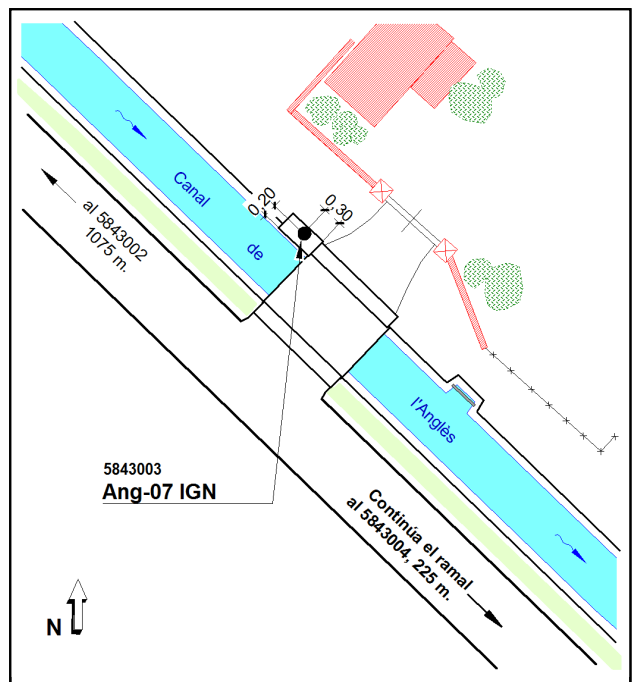
Observaciones:

Distancia aproximadamente 1075 m. de la señal anterior (5843002).

Informe del estado de la Señal en: [InfoRN.pdf](#)

Enlaces:

Anterior: 5843002 - Ang-06 IGN@
Posterior: 5843004 - Ang-08 IGN@
Agrupada con:



Reseña de Señal de Nivelación

24-ago-2024

Situación Geográfica:

Número: 5843004
Nombre: Ang-08 IGN@
Línea o Ramal: 5843. De 843007 Casa de Miralles (Canal de l'Inglès) a L'Eucaliptus
Municipio: La Ràpita
Provincia: Tarragona
Hoja MTN50: 547
Señal: Secundaria **En posición:** Vertical
Señalizada: 29 de octubre de 2020
Nivelada: 16 de julio de 2021

Datos Geodésicos:

Altitud ortométrica: 1,1212 m.
Geopotencial: 1,099 u.g.p.
Gravedad en superficie: 980226,783 mgals. *Observada*
Cálculo: 01 de diciembre de 2021

Coordenadas Geográficas ETRS89:

Longitud: 0° 38' 46,1729"
Latitud: 40° 37' 52,8077"
Altitud elipsoidal: 50,529 m.
Precisión: ± 0,05 m.

Reseña:

Clavo metálico con cabeza de forma semiesférica, incrustado a 225 m. de la señal anterior, en el cruce del camino del Inglés con la carretera de Sant Carles de la Ràpita a Poblenou del Delta sobre una zapata de hormigón en el estribo de una alcantarilla, según croquis.

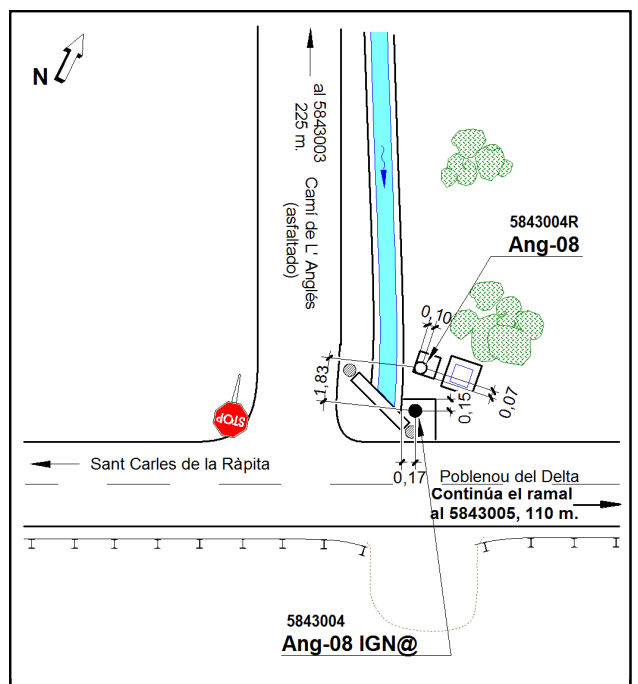
Observaciones:

El clavo de Acuamed señalizado en 2012, 5843004R - Ang-08 (tipo spit) esta a 1,83 mts. al Norte del 5843004, sobre la esquina SO de una pequeña arqueta, según croquis.

Informe del estado de la Señal en: [InfoRN.pdf](#)

Enlaces:

Anterior: 5843003 - Ang-07 IGN
Posterior: 5843005 - Irta-01b SP IGN@
Agrupada con:



Reseña de Señal de Nivelación

24-ago-2024

Situación Geográfica:

Número: 5843005
Nombre: Irta-01b SP IGN@
Línea o Ramal: 5843. De 843007 Casa de Miralles (Canal de l'Inglès) a L'Eucaliptus
Municipio: La Ràpita
Provincia: Tarragona
Hoja MTN50: 547
Señal: Principal **En posición:** Vertical
Señalizada: 29 de octubre de 2020
Nivelada: 18 de octubre de 2021

Datos Geodésicos:

Altitud ortométrica: 2,9155 m.
Geopotencial: 2,8578 u.g.p.
Gravedad en superficie: 980226,245 mgals. *Observada*
Cálculo: 01 de diciembre de 2021

Coordenadas Geográficas ETRS89:

Longitud: 0° 38' 50,5277"
Latitud: 40° 37' 54,2233"
Altitud elipsoidal: 52,272 m.
Precisión: ± 0,05 m.

Reseña:

Clavo metálico cuya cabeza tiene grabada la inscripción NG AC, incrustado en la margen norte de la carretera de Sant Carles de la Ràpita a Poblenou del Delta, a 110 m. de la señal anterior, en el extremo Oeste de un puente sobre un canal de desagüe, según croquis.

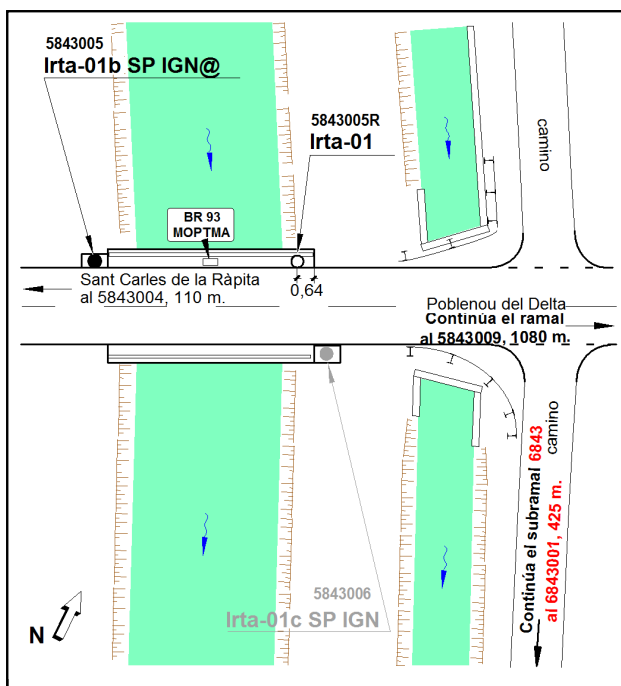
Observaciones:

El clavo de Acuamed 5843005R - Irta-01 (tipo spit) de la señalización de 2012 está a unos 18 m. del 5843005 sobre la imposta Norte del puente y a 0,64 metros del extremo Este.

Informe del estado de la Señal en: [InfoRN.pdf](#)

Enlaces:

Anterior: 5843004 - Ang-08 IGN@
Posterior: 5843006 - Irta-01c SP IGN
Agrupada con: 5843006 - Irta-01c SP IGN.



Reseña de Señal de Nivelación

24-ago-2024

Situación Geográfica:

Número: 5843006
Nombre: Irta-01c SP IGN
Línea o Ramal: 5843. De 843007 Casa de Miralles (Canal de l'Inglès) a L'Eucaliptus
Municipio: La Ràpita
Provincia: Tarragona
Hoja MTN50: 547
Señal: Principal **En posición:** Vertical
Señalizada: 29 de octubre de 2020
Nivelada: 18 de octubre de 2021

Enlaces:

Anterior: 5843005 - Irta-01b SP IGN@
Posterior: 5843009 - ICC 253162015
Agrupada con: 5843005 - Irta-01b SP IGN@.

Datos Geodésicos:

Altitud ortométrica: 2,9333 m.
Geopotencial: 2,8753 u.g.p.
Gravedad en superficie: 980226,245 mgals. *Calculada*
Cálculo: 01 de diciembre de 2021

Coordenadas Geográficas ETRS89:

Longitud: 0° 38' 51,3806"
Latitud: 40° 37' 54,2624"
Altitud elipsoidal: 52,299 m.
Precisión: ± 0,05 m.

Reseña:

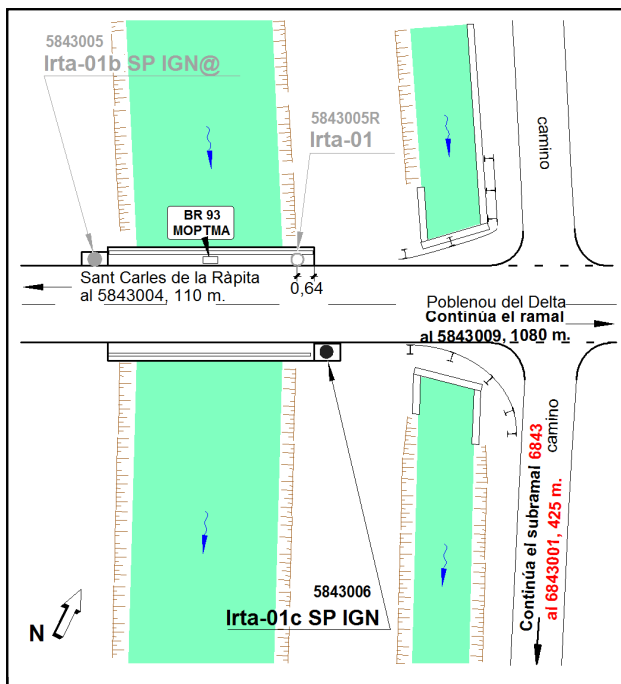
Clavo metálico cuya cabeza tiene grabada la inscripción NG AC, incrustado en la margen sur de la carretera de Sant Carles de la Ràpita a Poblenou del Delta, en el extremo Este de un puente sobre un canal de desagüe, según croquis.



Observaciones:

- Inicio del ramal nº 6843.

Informe del estado de la Señal en: [InfoRN.pdf](#)



Reseña de Señal de Nivelación

24-ago-2024

Situación Geográfica:

Número: 5843009
Nombre: ICC 253162015
Línea o Ramal: 5843. De 843007 Casa de Miralles (Canal de l'Inglès) a L'Eucaliptus
Municipio: Amposta
Provincia: Tarragona
Hoja MTN50: 547
Señal: Auxiliar **En posición:** Vertical
Señalizada:
Nivelada: 21 de octubre de 2021

Enlaces:

Anterior: 5843006 - Irta-01c SP IGN
Posterior: 5843010 - Pn-01 IGN
Agrupada con:

Datos Geodésicos:

Altitud ortométrica: 2,6170 m.
Geopotencial: 2,5652 u.g.p.
Gravedad en superficie: 980225,6 mgals. *Observada*
Cálculo: 01 de diciembre de 2021

Coordenadas Geográficas ETRS89:

Longitud: 0° 39' 36,6854"
Latitud: 40° 37' 58,6061"
Altitud elipsoidal: 52,018 m.
Precisión: ± 0,05 m.

Reseña:

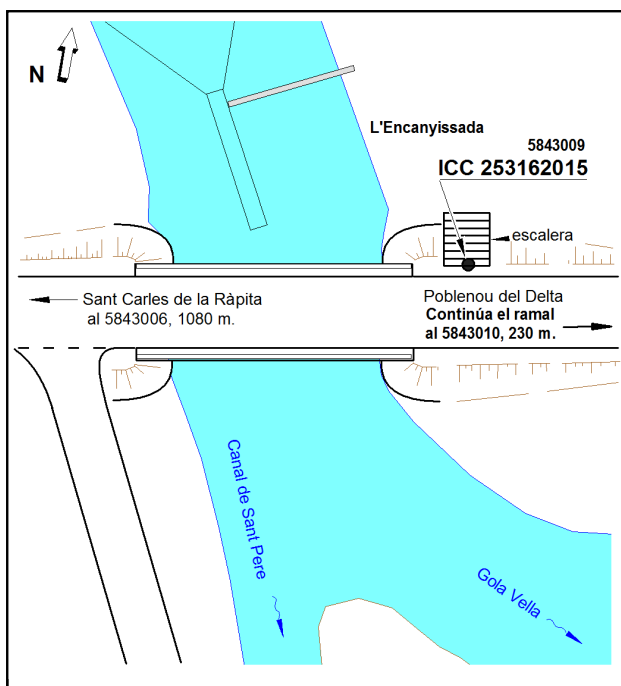
Señal del Institut Cartogràfic de Catalunya de 10 cm. de diámetro con nº 253162015, incrustado en la margen norte de la carretera de Sant Carles a Poble Nou del Delta, en el extremo este del puente de L'Encanyissada sobre el primer escalón de bajada de una escalera, según croquis.



Observaciones:

Distancia aprox. 1080 m. de la señal anterior (5843008).

Informe del estado de la Señal en: [InfoRN.pdf](#)



Reseña de Señal de Nivelación

24-ago-2024

Situación Geográfica:

Número: **5843010**
Nombre: **Pn-01 IGN**
Línea o Ramal: **5843. De 843007 Casa de Miralles (Canal de l'Inglès) a L'Eucaliptus**
Municipio: Amposta
Provincia: Tarragona
Hoja MTN50: 547
Señal: Auxiliar En posición: Vertical
Señalizada: 29 de octubre de 2020
Nivelada: 19 de octubre de 2021

Enlaces:

Anterior: 5843009 - ICC 253162015
Posterior: 5843011 - Pn-02 IGN
Agrupada con:

Datos Geodésicos:

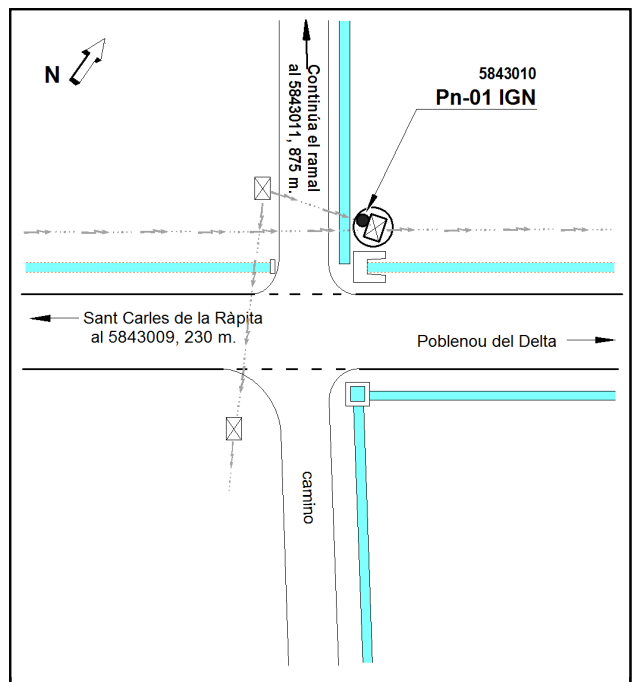

Altitud ortométrica: 1,0008 m.
Geopotencial: 0,981 u.g.p.
Gravedad en superficie: 980226,018 mgals. *Observada*
Cálculo: 01 de diciembre de 2021

Coordenadas Geográficas ETRS89:

Longitud: 0° 39' 45,5322"
Latitud: 40° 38' 01,3658"
Altitud elipsoidal: 50,358 m.
Precisión: ± 0,05 m.

Reseña:

Clavo de latón con cabeza de 35 mm. de diámetro, incrustado en la margen norte de la carretera de Sant Carles a Poble Nou del Delta, sobre la zapata de forma circular de un poste de hormigón del tendido eléctrico, según croquis.



Observaciones:

Distancia aprox. 230 m. de la señal anterior (5843009).

Reseña de Señal de Nivelación

24-ago-2024

Situación Geográfica:

Número: 5843011
Nombre: Pn-02 IGN
Línea o Ramal: 5843. De 843007 Casa de Miralles (Canal de l'Inglès) a L'Eucaliptus
Municipio: Amposta
Provincia: Tarragona
Hoja MTN50: 547
Señal: Secundaria **En posición:** Vertical
Señalizada: 29 de octubre de 2020
Nivelada: 19 de julio de 2021

Enlaces:

Anterior: 5843010 - Pn-01 IGN
Posterior: 5843012 - Pn-03 IGN@
Agrupada con:

Datos Geodésicos:

Altitud ortométrica: 1,0098 m.
Geopotencial: 0,9899 u.g.p.
Gravedad en superficie: 980226,489 mgals. *Observada*
Cálculo: 01 de diciembre de 2021

Coordenadas Geográficas ETRS89:

Longitud: 0° 39' 57,7755"
Latitud: 40° 38' 19,7100"
Altitud elipsoidal: 50,426 m.
Precisión: ± 0,05 m.

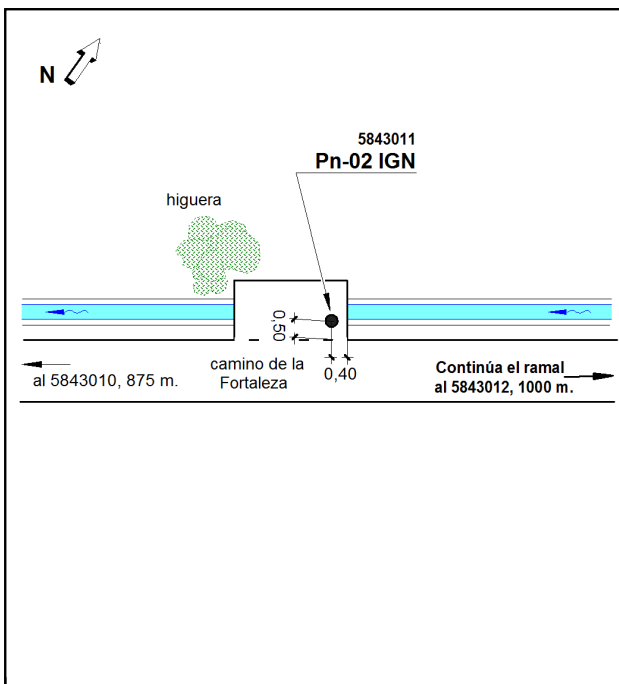
Reseña:

Clavo metálico con cabeza de forma semiesférica al que se accede desde la carretera a Poblenou tomando el camino de la Fortaleza, paralelo a la carretera pero discuriendo más al norte; a 875 m. encontramos una higuera solitaria con un pequeño puente sobre la acequia, en la esquina SE del puente está situada la señal, según las referencias indicadas en el croquis.

Observaciones:

Distancia aprox. 875 m. de la señal anterior (5843010).

Informe del estado de la Señal en: [InfoRN.pdf](#)



Reseña de Señal de Nivelación

24-ago-2024

Situación Geográfica:

Número: 5843012
Nombre: Pn-03 IGN@
Línea o Ramal: 5843. De 843007 Casa de Miralles (Canal de l'Inglès) a L'Eucaliptus
Municipio: Amposta
Provincia: Tarragona
Hoja MTN50: 547
Señal: Auxiliar **En posición:** Vertical
Señalizada: 29 de octubre de 2020
Nivelada: 21 de julio de 2021

Enlaces:

Anterior: 5843011 - Pn-02 IGN
Posterior: 5843013 - Pn-04 IGN
Agrupada con:

Datos Geodésicos:

Altitud ortométrica: 1,3506 m.
Geopotencial: 1,3239 u.g.p.
Gravedad en superficie: 980226,577 mgals. *Observada*
Cálculo: 01 de diciembre de 2021

Coordenadas Geográficas ETRS89:

Longitud: 0° 40' 33,7055"
Latitud: 40° 38' 37,0327"
Altitud elipsoidal: 50,698 m.
Precisión: ± 0,05 m.

Reseña:

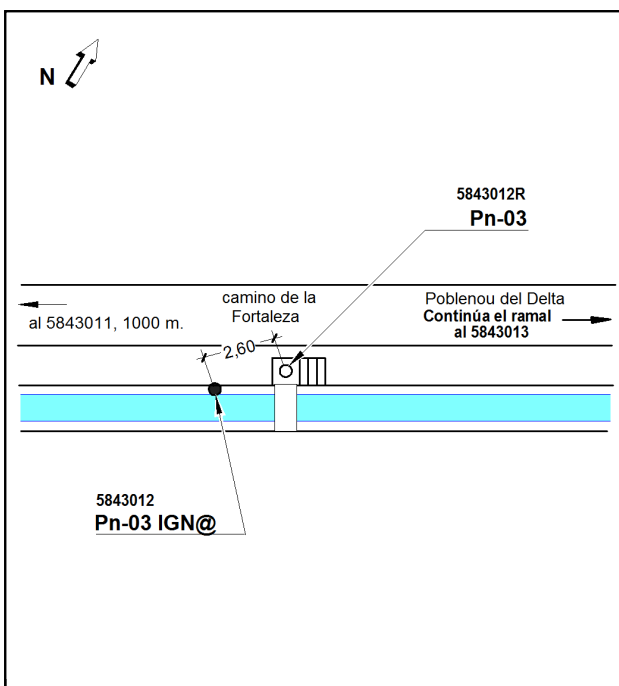
Clavo de latón con cabeza de 35 mm. de diámetro, incrustado en el camino de la Fortaleza en dirección a Poblenou, a 1000 m. de la señal anterior, sobre el borde norte del canal paralelo al camino, junto a una pasarela con escalera para cruzar el canal, según croquis.



Observaciones:

Dista aprox. 1000 m. de la señal anterior (5843011). El clavo de Acuamed 5843012R - Pn-03 (clavo de acero de cabeza plana) de la señalización de 2012 está sobre el centro de la meseta o rellano de la escalera. A 2,60 m. de la señal 5843012.

Informe del estado de la Señal en: [InfoRN.pdf](#)



Reseña de Señal de Nivelación

24-ago-2024

Situación Geográfica:

Número: **5843013**
Nombre: **Pn-04 IGN**
Línea o Ramal: **5843. De 843007 Casa de Miralles (Canal de l'Inglès) a L'Eucaliptus**
Municipio: Amposta
Provincia: Tarragona
Hoja MTN50: 547
Señal: Auxiliar En posición: Vertical
Señalizada: 29 de octubre de 2020
Nivelada: 22 de julio de 2021

Datos Geodésicos:

Altitud ortométrica: 0,8609 m.
Geopotencial: 0,8438 u.g.p.
Gravedad en superficie: 980226,772 mgals. *Observada*
Cálculo: 01 de diciembre de 2021

Coordenadas Geográficas ETRS89:

Longitud: 0° 41' 06,7435"
Latitud: 40° 38' 46,4129"
Altitud elipsoidal: 50,210 m.
Precisión: ± 0,05 m.

Reseña:

Clavo de latón con cabeza de 35 mm. de diámetro, incrustado dentro del núcleo urbano del Poblenou del Delta, en la esquina sur de Ronda Fortaleza y Carrer de la Lluna sobre la acera de hormigón, junto al poste de una señal de tráfico de dirección prohibida, según croquis.

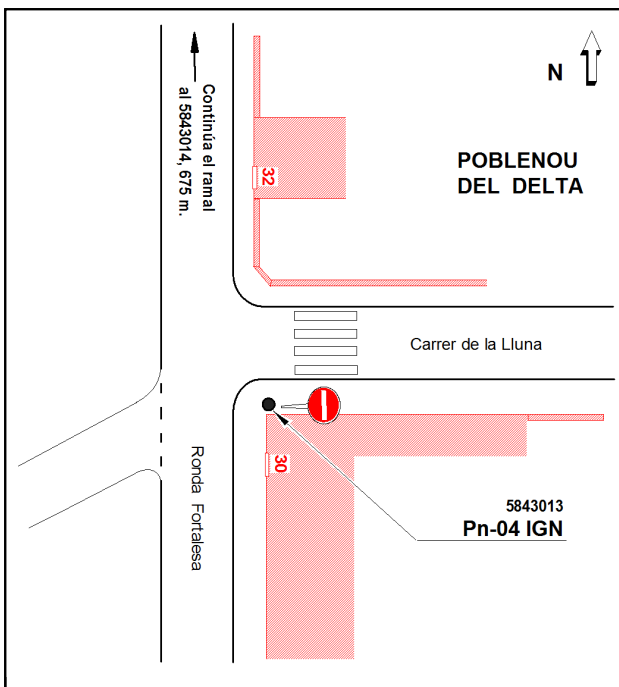
Observaciones:

Distancia aprox. 1025 m. de la señal anterior (5843012).

Informe del estado de la Señal en: [InfoRN.pdf](#)

Enlaces:

Anterior: 5843012 - Pn-03 IGN@
Posterior: 5843014 - Pn-05 IGN@
Agrupada con:



Reseña de Señal de Nivelación

24-ago-2024

Situación Geográfica:

Número: 5843014
Nombre: Pn-05 IGN@
Línea o Ramal: 5843. De 843007 Casa de Miralles (Canal de l'Inglès) a L'Eucaliptus
Municipio: Amposta
Provincia: Tarragona
Hoja MTN50: 547
Señal: Auxiliar **En posición:** Vertical
Señalizada: 29 de octubre de 2020
Nivelada: 22 de julio de 2021

Datos Geodésicos:

Altitud ortométrica: 1,3908 m.
Geopotencial: 1,3633 u.g.p.
Gravedad en superficie: 980227,025 mgals. *Observada*
Cálculo: 01 de diciembre de 2021

Coordenadas Geográficas ETRS89:

Longitud: 0° 41' 15,5416"
Latitud: 40° 38' 59,1437"
Altitud elipsoidal: 50,729 m.
Precisión: ± 0,05 m.

Reseña:

Clavo de latón con cabeza de 35 mm. de diámetro, al que se accede desde Poblenou tomando el camino de la Granja del Carril, a 575 m. aparece un camino a mano derecha con una granja; lo seguimos 100 m. hasta el final de la granja en donde hay una pasarela sobre el canal paralelo al camino. La señal está sobre el borde sur del canal; a 0.20 m. al este de la pasarela, según croquis.

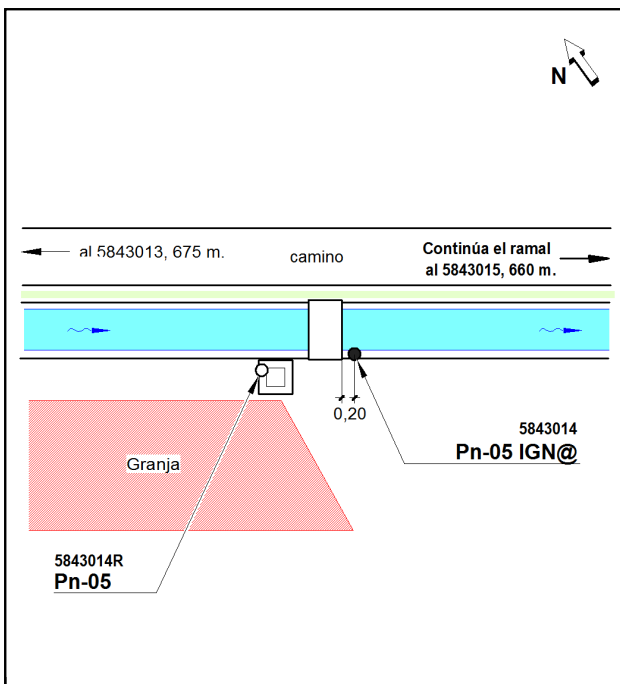
Observaciones:

Distancia aprox. 675 m. de la señal anterior (5843013). El clavo de Acumed 5843014R - Pn-05 (clavo de acero de cabeza plana) de la señalización de 2012 está en la esquina NO de la arqueta situada al oeste de la pasarela.

Informe del estado de la Señal en: [InfoRN.pdf](#)

Enlaces:

Anterior: 5843013 - Pn-04 IGN
Posterior: 5843015 - Pn-05b SP IGN
Agrupada con:



Reseña de Señal de Nivelación

24-ago-2024

Situación Geográfica:

Número: 5843015
Nombre: Pn-05b SP IGN
Línea o Ramal: 5843. De 843007 Casa de Miralles (Canal de l'Inglès) a L'Eucaliptus
Municipio: Amposta
Provincia: Tarragona
Hoja MTN50: 547
Señal: Principal **En posición:** Vertical
Señalizada: 30 de octubre de 2020
Nivelada: 22 de julio de 2021

Datos Geodésicos:

Altitud ortométrica: 0,8199 m.
Geopotencial: 0,8037 u.g.p.
Gravedad en superficie: 980227,074 mgals. *Observada*
Cálculo: 01 de diciembre de 2021

Coordenadas Geográficas ETRS89:

Longitud: 0° 41' 41,3546"
Latitud: 40° 38' 59,7088"
Altitud elipsoidal: 50,160 m.
Precisión: ± 0,05 m.

Reseña:

Clavo metálico cuya cabeza tiene grabada la inscripción NG AC al que se accede continuando 660 m. por el camino de la señal anterior paralelo por el sur a una acequia, hasta el muro de una compuerta en la Sequia dels Pins. La señal esta a 1,0 m. del extremo Oeste del muro entre la acequia grande y el camino, según croquis.

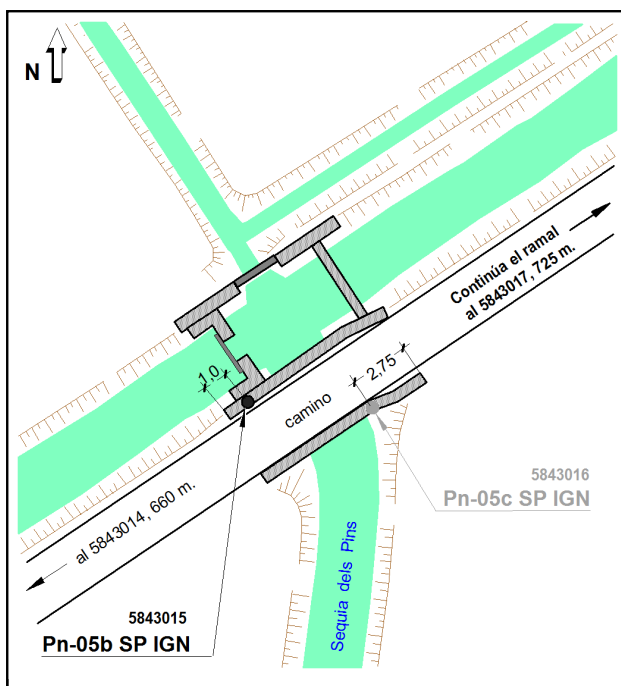
Observaciones:

Dista aprox. 660 m. de la señal anterior (5843014).

Informe del estado de la Señal en: [InfoRN.pdf](#)

Enlaces:

Anterior: 5843014 - Pn-05 IGN@
Posterior: 5843016 - Pn-05c SP IGN
Agrupada con: 5843016 - Pn-05c SP IGN.



Reseña de Señal de Nivelación

24-ago-2024

Situación Geográfica:

Número: 5843016
Nombre: Pn-05c SP IGN
Línea o Ramal: 5843. De 843007 Casa de Miralles (Canal de l'Inglès) a L'Eucaliptus
Municipio: Amposta
Provincia: Tarragona
Hoja MTN50: 547
Señal: Principal **En posición:** Vertical
Señalizada: 30 de octubre de 2020
Nivelada: 22 de julio de 2021

Enlaces:

Anterior: 5843015 - Pn-05b SP IGN
Posterior: 5843017 - Pn-06 IGN@
Agrupada con: 5843015 - Pn-05b SP IGN.

Datos Geodésicos:

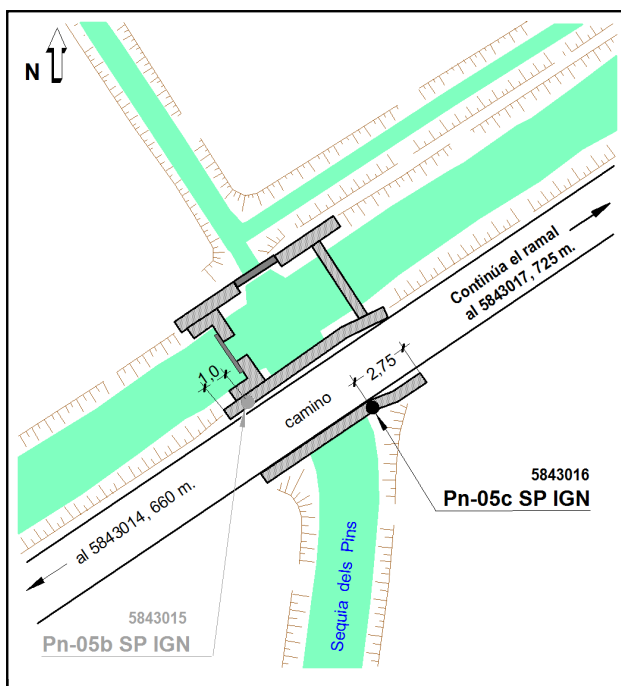
Altitud ortométrica: 0,8419 m.
Geopotencial: 0,8252 u.g.p.
Gravedad en superficie: 980227,074 mgals. *Calculada*
Cálculo: 01 de diciembre de 2021

Coordenadas Geográficas ETRS89:

Longitud: 0° 41' 41,0662"
Latitud: 40° 38' 59,7518"
Altitud elipsoidal: 50,158 m.
Precisión: ± 0,05 m.

Reseña:

Clavo metálico cuya cabeza tiene grabada la inscripción NG AC situado en el muro del otro lado del camino de la señal anterior; a 2.75 metros del extremo Este del muro, según croquis.



Observaciones:

Reseña de Señal de Nivelación

24-ago-2024

Situación Geográfica:

Número: 5843017
Nombre: Pn-06 IGN@
Línea o Ramal: 5843. De 843007 Casa de Miralles (Canal de l'Inglès) a L'Eucaliptus
Municipio: Amposta
Provincia: Tarragona
Hoja MTN50: 547
Señal: Secundaria **En posición:** Vertical
Señalizada: 30 de octubre de 2020
Nivelada: 27 de julio de 2021

Datos Geodésicos:

Altitud ortométrica: 1,2577 m.
Geopotencial: 1,2329 u.g.p.
Gravedad en superficie: 980226,851 mgals. *Observada*
Cálculo: 01 de diciembre de 2021

Coordenadas Geográficas ETRS89:

Longitud: 0° 41' 54,6227"
Latitud: 40° 38' 46,3567"
Altitud elipsoidal: 50,605 m.
Precisión: ± 0,05 m.

Reseña:

Clavo metálico con cabeza de forma semiesférica al que se accede continuando 725 m. por el camino donde se encuentra la señal anterior hasta llegar al cruce con la carretera de Poblenuu a Les Salines. La señal está situada sobre un quiebro del muro exterior de la compuerta de un canal, según croquis.

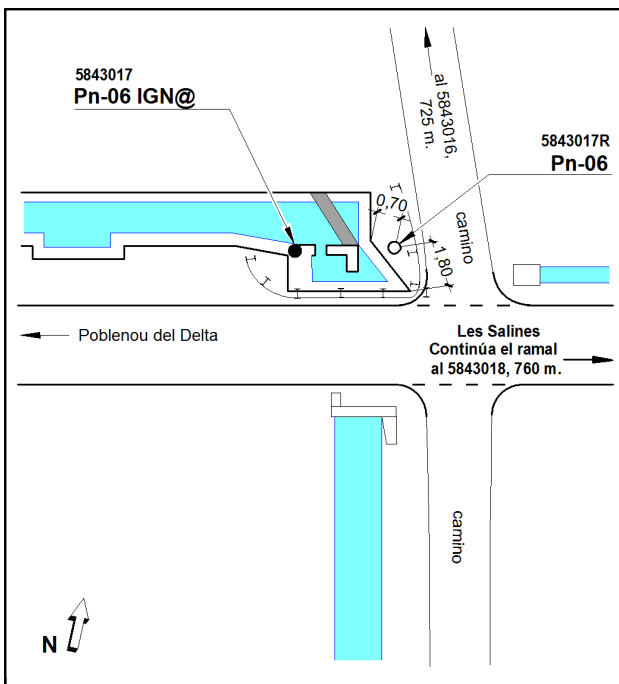
Observaciones:

Distancia aprox. 725 m. de la señal anterior (5843016). El clavo de Acuamed 5843017R - Pn-06 (clavo de acero de cabeza plana) de la señalización de 2012 está situado sobre la solera de la compuerta, entre el camino y el borde del canal, según las referencias del croquis.

Informe del estado de la Señal en: [InfoRN.pdf](#)

Enlaces:

Anterior: 5843016 - Pn-05c SP IGN
Posterior: 5843018 - ICC 254161015
Agrupada con:



Reseña de Señal de Nivelación

24-ago-2024

Situación Geográfica:

Número: 5843018
Nombre: ICC 254161015
Línea o Ramal: 5843. De 843007 Casa de Miralles (Canal de l'Inglès) a L'Eucaliptus
Municipio: Amposta
Provincia: Tarragona
Hoja MTN50: 547
Señal: Auxiliar **En posición:** Vertical
Señalizada:
Nivelada: 27 de septiembre de 2021

Enlaces:

Anterior: 5843017 - Pn-06 IGN@
Posterior: 5843019 - Buda-01 IGN@
Agrupada con:

Datos Geodésicos:

Altitud ortométrica: 2,5621 m.
Geopotencial: 2,5114 u.g.p.
Gravedad en superficie: 980226,361 mgals. *Observada*
Cálculo: 01 de diciembre de 2021

Coordenadas Geográficas ETRS89:

Longitud: 0° 42' 26,8471"
Latitud: 40° 38' 49,2989"
Altitud elipsoidal: 51,887 m.
Precisión: ± 0,05 m.

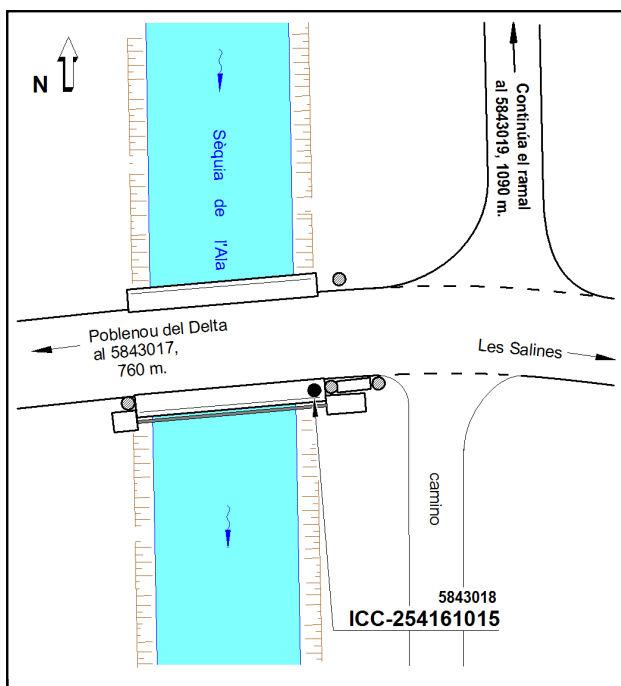
Reseña:

Señal del Institut Cartogràfic de Catalunya de 10 cm. de diámetro con nº 254161015, incrustado en la margen sur de la carretera de Poblenou a Les Salines, sobre el puente de la acequia del Ala, sobre el extremo Este de la imposta del puente, según croquis.

Observaciones:

Dista aprox. 760 m. de la señal anterior (5843017).

Informe del estado de la Señal en: [InfoRN.pdf](#)



Reseña de Señal de Nivelación

24-ago-2024

Situación Geográfica:

Número: 5843019
Nombre: Buda-01 IGN@
Línea o Ramal: 5843. De 843007 Casa de Miralles (Canal de l'Inglès) a L'Eucaliptus
Municipio: Amposta
Provincia: Tarragona
Hoja MTN50: 547
Señal: Secundaria **En posición:** Vertical
Señalizada: 30 de octubre de 2020
Nivelada: 27 de julio de 2021

Enlaces:

Anterior: 5843018 - ICC 254161015
Posterior: 5843020 - Buda-02 IGN@
Agrupada con:

Datos Geodésicos:

Altitud ortométrica: 1,6753 m.
Geopotencial: 1,6422 u.g.p.
Gravedad en superficie: 980227,02 mgals. *Observada*
Cálculo: 01 de diciembre de 2021

Coordenadas Geográficas ETRS89:

Longitud: 0° 42' 44,6872"
Latitud: 40° 39' 08,8770"
Altitud elipsoidal: 50,926 m.
Precisión: ± 0,05 m.

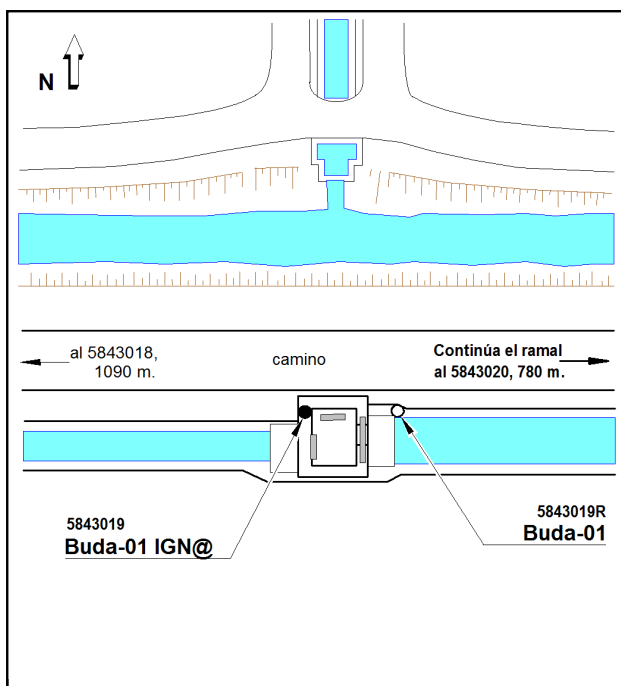
Reseña:

Clavo metálico con cabeza de forma semiesférica al que se accede continuando por el camino que sale a la izquierda en dirección norte desde el puente de la acequia del Ala (camino del Riu Vell), a los 625 m. se toma otro camino a la derecha en dirección a La Tancada, continuamos por él 465 m, hasta llegar a una compuerta en la acequia paralela al camino; la señal está sobre la esquina NO, según croquis.

Observaciones:

Distancia aprox. 1090 m. de la señal anterior (5843018). El clavo de Acuamed 5843019R - Buda-01 (clavo de acero tipo spit, torcido) de la señalización de 2012 está situado sobre el borde del canal, próximo a la esquina NE de la arqueta.

Informe del estado de la Señal en: [InfoRN.pdf](#)



Reseña de Señal de Nivelación

24-ago-2024

Situación Geográfica:

Número: 5843020
Nombre: Buda-02 IGN@
Línea o Ramal: 5843. De 843007 Casa de Miralles (Canal de l'Inglès) a L'Eucaliptus
Municipio: Amposta
Provincia: Tarragona
Hoja MTN50: 547
Señal: Auxiliar **En posición:** Vertical
Señalizada: 30 de octubre de 2020
Nivelada: 27 de julio de 2021

Datos Geodésicos:

Altitud ortométrica: 1,1197 m.
Geopotencial: 1,0976 u.g.p.
Gravedad en superficie: 980227,211 mgals. *Observada*
Cálculo: 01 de diciembre de 2021

Coordenadas Geográficas ETRS89:

Longitud: 0° 43' 16,7511"
Latitud: 40° 39' 10,4605"
Altitud elipsoidal: 50,365 m.
Precisión: ± 0,05 m.

Reseña:

Clavo de latón con cabeza de 35 mm. de diámetro, al que se accede continuando por el camino en dirección Este hacia La Tancada durante 375 m. En ese punto continuamos por el carril bici asfaltado que pasa al otro lado de la acequia. A los 780 m. hay una barrera que apoya en una viga central. Sobre la zapata de la viga central esta situada la señal, según croquis. Las señas del Parc Natural del Delta de l'Ebre para la gestión de la barrera, pues a veces está cerrada es Avda. Catalunya, 46. Deltebre 43580. Tfno. 977 48 21 81.

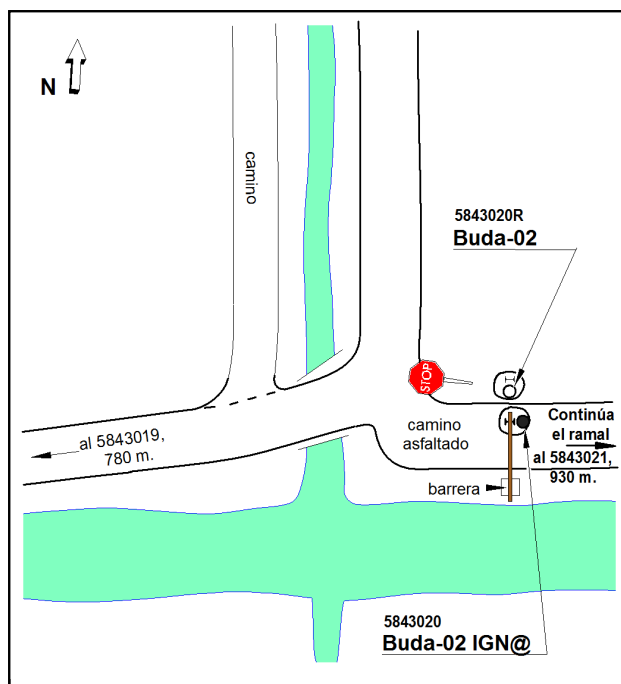
Observaciones:

Dista aprox. 780 metros de la señal anterior (5843019). El clavo de Acuamed 5843020R - Buda-02 (clavo de acero tipo spit) de la señalización de 2012 está situado sobre la zapata de la viga que queda más al Norte y fuera del camino..

Informe del estado de la Señal en: [InfoRN.pdf](#)

Enlaces:

Anterior: 5843019 - Buda-01 IGN@
Posterior: 5843021 - Buda-02b IGN@
Agrupada con:



Reseña de Señal de Nivelación

24-ago-2024

Situación Geográfica:

Número: 5843021
Nombre: Buda-02b IGN
Línea o Ramal: 5843. De 843007 Casa de Miralles (Canal de l'Inglès) a L'Eucaliptus
Municipio: Amposta
Provincia: Tarragona
Hoja MTN50: 547
Señal: Secundaria **En posición:** Vertical
Señalizada: 30 de octubre de 2020
Nivelada: 28 de julio de 2021

Enlaces:

Anterior: 5843020 - Buda-02 IGN@
Posterior: 5843022 - Buda-03b IGN@
Agrupada con:

Datos Geodésicos:

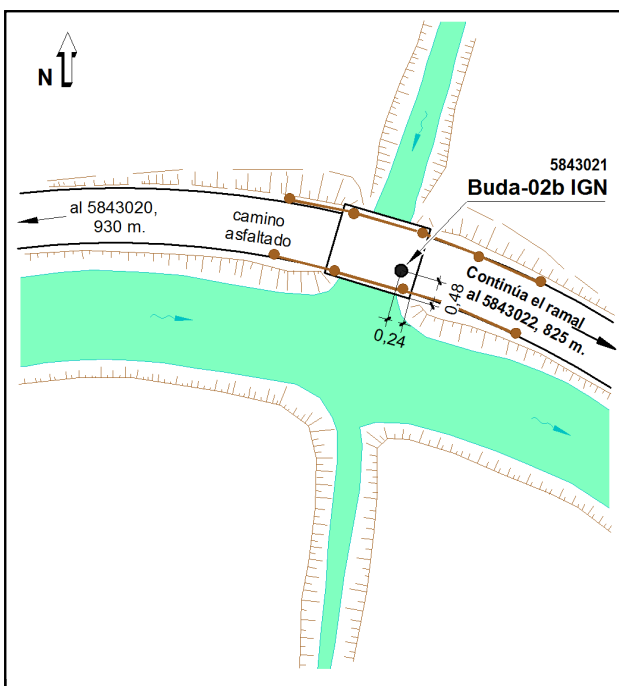
Altitud ortométrica: 2,5707 m.
Geopotencial: 2,5198 u.g.p.
Gravedad en superficie: 980226,834 mgals. *Calculada*
Cálculo: 01 de diciembre de 2021

Coordenadas Geográficas ETRS89:

Longitud: 0° 43' 52,8558"
Latitud: 40° 39' 13,3123"
Altitud elipsoidal: 51,938 m.
Precisión: ± 0,05 m.

Reseña:

Clavo metálico con cabeza de forma semiesférica al que se accede continuando 930 m. por el carril-bici (asfaltado) paralelo a la acequia hasta llegar a un puente sobre otra acequia de desagüe. La señal se encuentra sobre el puente, según las referencias indicadas en el croquis.



Observaciones:

Distancia aprox. 930 m. de la señal anterior (5843020).

Reseña de Señal de Nivelación

24-ago-2024

Situación Geográfica:

Número: 5843022
Nombre: Buda-03b IGN@
Línea o Ramal: 5843. De 843007 Casa de Miralles (Canal de l'Inglès) a L'Eucaliptus
Municipio: Amposta
Provincia: Tarragona
Hoja MTN50: 547
Señal: Secundaria **En posición:** Vertical
Señalizada: 30 de octubre de 2020
Nivelada: 29 de julio de 2021

Enlaces:

Anterior: 5843021 - Buda-02b IGN
Posterior: 5843023 - Buda-03c IGN
Agrupada con:

Datos Geodésicos:

Altitud ortométrica: 1,4729 m.
Geopotencial: 1,4438 u.g.p.
Gravedad en superficie: 980227,149 mgals. *Calculada*
Cálculo: 01 de diciembre de 2021

Coordenadas Geográficas ETRS89:

Longitud: 0° 44' 26,0462"
Latitud: 40° 39' 12,3411"
Altitud elipsoidal: 50,809 m.
Precisión: ± 0,05 m.

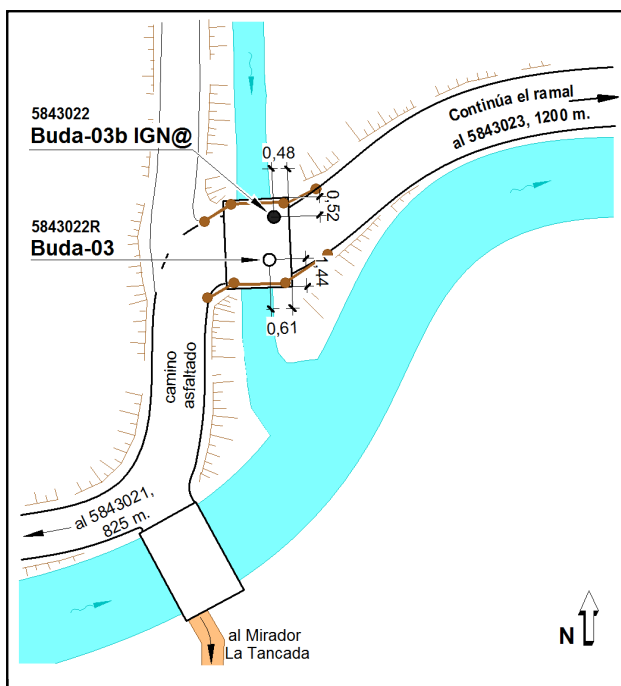
Reseña:

Clavo metálico con cabeza de forma semiesférica al que se accede continuando 825 m. por el carril-bici (asfaltado) paralelo a la acequia hasta llegar a un puente sobre otra acequia de desagüe, 25 metros despues de dejar a la derecha el desvío al Mirador de La Tancada. La señal se encuentra sobre el puente, según las referencias indicadas en el croquis.

Observaciones:

Dista aprox. 825 m. de la señal anterior (5843021). El clavo de Acumed 5843022R - Buda-03 (tipo spit) de la señalización de 2012 está situado sobre asfalto en el mismo puente que la señal 5843023, según las referencias del croquis.

Informe del estado de la Señal en: [InfoRN.pdf](#)



Reseña de Señal de Nivelación

24-ago-2024

Situación Geográfica:

Número: 5843023
Nombre: Buda-03c IGN
Línea o Ramal: 5843. De 843007 Casa de Miralles (Canal de l'Inglès) a L'Eucaliptus
Municipio: Amposta
Provincia: Tarragona
Hoja MTN50: 547
Señal: Secundaria **En posición:** Vertical
Señalizada: 30 de octubre de 2020
Nivelada: 03 de agosto de 2021

Enlaces:

Anterior: 5843022 - Buda-03b IGN@
Posterior: 5843024 - Buda-04 IGN@
Agrupada con:

Datos Geodésicos:

Altitud ortométrica: 1,9443 m.
Geopotencial: 1,9058 u.g.p.
Gravedad en superficie: 980226,827 mgals. *Calculada*
Cálculo: 01 de diciembre de 2021

Coordenadas Geográficas ETRS89:

Longitud: 0° 45' 15,0205"
Latitud: 40° 39' 05,2038"
Altitud elipsoidal: 51,264 m.
Precisión: ± 0,05 m.

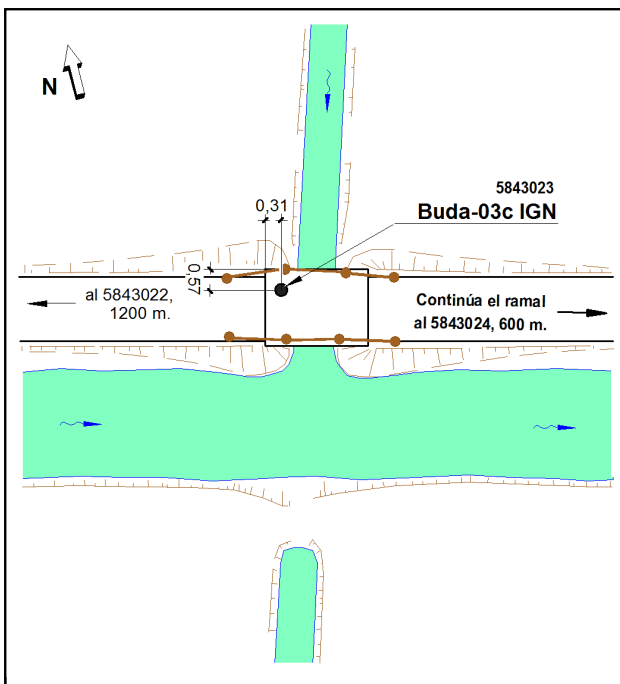
Reseña:

Clavo metálico con cabeza de forma semiesférica al que se accede continuando 1200 m. por el carril-bici (asfaltado) paralelo a la acequia hasta llegar a un puente sobre otra acequia de desagüe. La señal se encuentra sobre la esquina NO del puente, según las referencias indicadas en el croquis.

Observaciones:

Distancia aprox. 1200 m. de la señal anterior (5843022).

Informe del estado de la Señal en: [InfoRN.pdf](#)



Reseña de Señal de Nivelación

24-ago-2024

Situación Geográfica:

Número: 5843024
Nombre: Buda-04 IGN@
Línea o Ramal: 5843. De 843007 Casa de Miralles (Canal de l'Inglès) a L'Eucaliptus
Municipio: Amposta
Provincia: Tarragona
Hoja MTN50: 547
Señal: Secundaria **En posición:** Vertical
Señalizada: 30 de octubre de 2020
Nivelada: 04 de agosto de 2021

Enlaces:

Anterior: 5843023 - Buda-03c IGN
Posterior: 5843025 - Buda-05 IGN
Agrupada con:

Datos Geodésicos:

Altitud ortométrica: 0,9928 m.
Geopotencial: 0,9732 u.g.p.
Gravedad en superficie: 980227,535 mgals. *Observada*
Cálculo: 01 de diciembre de 2021

Coordenadas Geográficas ETRS89:

Longitud: 0° 45' 37,9335"
Latitud: 40° 38' 58,9696"
Altitud elipsoidal: 50,201 m.
Precisión: ± 0,05 m.

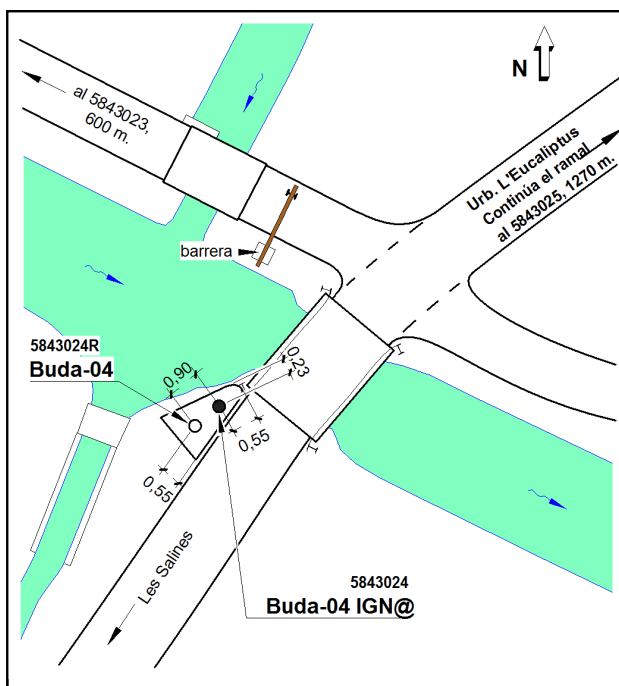
Reseña:

Clavo metálico con cabeza de forma semiesférica incrustado en el cruce del carril-bici que rodea La Tancada con la carretera de Les Salines a la urbanización L'Eucaliptus, sobre el estribo SO del puente sobre la acequia, según las referencias indicadas en el croquis. Las señas del Parc Natural del Delta de l'Ebre para la gestión de la barrera, pues a veces está cerrada es Avda. Catalunya, 46. Deltebre 43580. Tfno. 977 48 21 81.

Observaciones:

Distancia aprox. 600 metros de la señal anterior (5843023). El clavo de Acuamed 843024R - Buda-04 (clavo de cabeza plana) de la señalización de 2012 está situado sobre el estribo SO del puente, a 0.90 m. del 5843024, según las referencias indicadas en el croquis.

Informe del estado de la Señal en: [InfoRN.pdf](#)



Reseña de Señal de Nivelación

24-ago-2024

Situación Geográfica:

Número: 5843025
Nombre: Buda-05 IGN
Línea o Ramal: 5843. De 843007 Casa de Miralles (Canal de l'Inglès) a L'Eucaliptus
Municipio: Amposta
Provincia: Tarragona
Hoja MTN50: 547
Señal: Auxiliar **En posición:** Vertical
Señalizada: 30 de octubre de 2020
Nivelada: 04 de octubre de 2021

Datos Geodésicos:

Altitud ortométrica: 0,9431 m.
Geopotencial: 0,9245 u.g.p.
Gravedad en superficie: 980229,639 mgals. *Observada*
Cálculo: 01 de diciembre de 2021

Coordenadas Geográficas ETRS89:

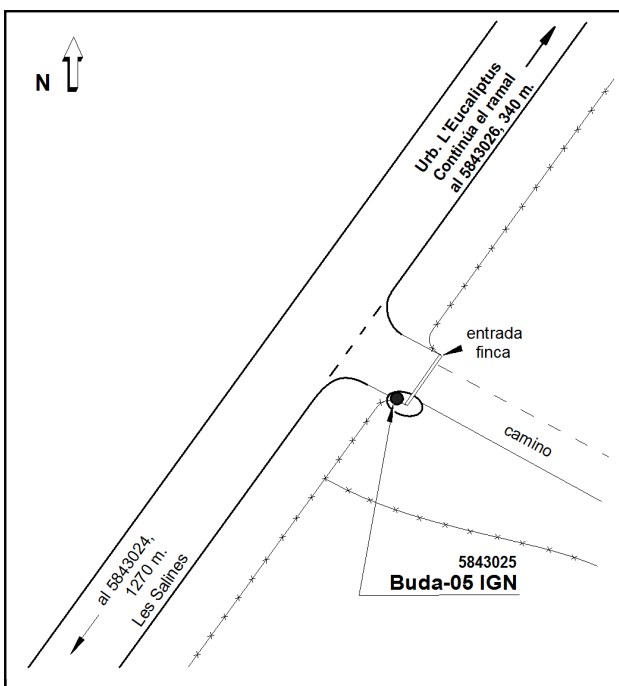
Longitud: 0° 46' 20,9550"
Latitud: 40° 39' 23,2660"
Altitud elipsoidal: 50,136 m.
Precisión: ± 0,05 m.

Reseña:

Clavo de latón con cabeza de 35 mm. de diámetro, al que se accede por la carretera de les Salines a la urbanización L'Eucaliptus, a los 1270 m. de la señal anterior encontramos a la derecha la entrada a una finca (300 m. antes del cruce con la TV-3405). La señal se encuentra sobre la zapata del poste derecho de la entrada.

Enlaces:

Anterior: 5843024 - Buda-04 IGN@
Posterior: 5843026 - Buda-06b SP IGN
Agrupada con:



Observaciones:

Distancia aprox. 1270 metros de la señal anterior (5843024).

Reseña de Señal de Nivelación

24-ago-2024

Situación Geográfica:

Número: 5843026
Nombre: Buda-06b SP IGN
Línea o Ramal: 5843. De 843007 Casa de Miralles (Canal de l'Inglès) a L'Eucaliptus
Municipio: Amposta
Provincia: Tarragona
Hoja MTN50: 547
Señal: Principal **En posición:** Vertical
Señalizada: 30 de octubre de 2020
Nivelada: 19 de octubre de 2021

Enlaces:

Anterior: 5843025 - Buda-05 IGN
Posterior: 5843027 - Buda-06c SP IGN
Agrupada con: 5843027 - Buda-06c SP IGN.

Datos Geodésicos:

Altitud ortométrica: 1,5094 m.
Geopotencial: 1,4796 u.g.p.
Gravedad en superficie: 980230,223 mgals. *Calculada*
Cálculo: 01 de diciembre de 2021

Coordenadas Geográficas ETRS89:

Longitud: 0° 46' 30,2710"
Latitud: 40° 39' 31,3516"
Altitud elipsoidal: 50,704 m.
Precisión: ± 0,05 m.

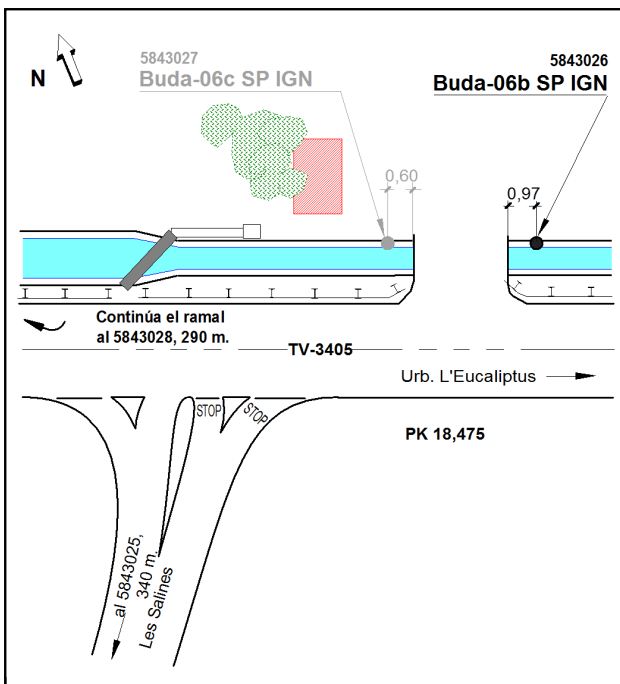
Reseña:

Clavo metálico cuya cabeza tiene grabada la inscripción NG AC incrustado en el km. 18,475 de la margen norte de la carretera TV-3405; en la cara superior del borde norte de la acequia paralela a la carretera y a 0.97 m. al este de un pequeño puente sobre la acequia, según croquis.

Observaciones:

Distancia aprox. 340 metros de la señal anterior (5843025).

Informe del estado de la Señal en: [InfoRN.pdf](#)



Reseña de Señal de Nivelación

24-ago-2024

Situación Geográfica:

Número: 5843027
Nombre: Buda-06c SP IGN
Línea o Ramal: 5843. De 843007 Casa de Miralles (Canal de l'Inglès) a L'Eucaliptus
Municipio: Amposta
Provincia: Tarragona
Hoja MTN50: 547
Señal: Principal **En posición:** Vertical
Señalizada: 30 de octubre de 2020
Nivelada: 21 de agosto de 2004

Datos Geodésicos:

Altitud ortométrica: 1,4348 m.
Geopotencial: 1,4064 u.g.p.
Gravedad en superficie: 980230,223 mgals. *Observada*
Cálculo: 01 de diciembre de 2021

Coordenadas Geográficas ETRS89:

Longitud: 0° 46' 29,9551"
Latitud: 40° 39' 31,4597"
Altitud elipsoidal: 50,620 m.
Precisión: ± 0,05 m.

Reseña:

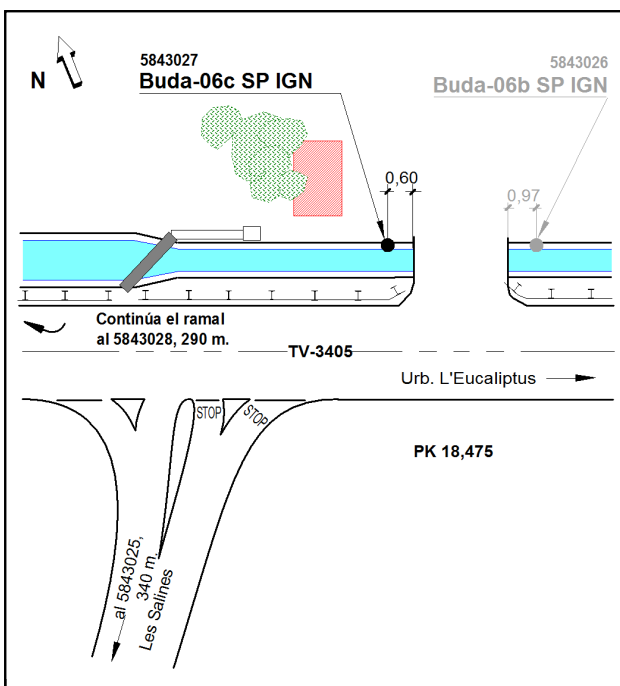
Clavo metálico cuya cabeza tiene grabada la inscripción NG AC incrustado en el km. 18,475 de la margen norte de la carretera TV-3405; en la cara superior del borde norte de la acequia paralela a la carretera y a 0.60 m. al oeste de un pequeño puente sobre la acequia, según croquis.

Observaciones:

Informe del estado de la Señal en: [InfoRN.pdf](#)

Enlaces:

Anterior: 5843026 - Buda-06b SP IGN
Posterior: 5843028 - Instrum-05 (f® 5843)
Agrupada con: 5843026 - Buda-06b SP IGN.



Reseña de Señal de Nivelación

24-ago-2024

Situación Geográfica:

Número: 5843028
Nombre: Instrum-05 (f@ 5843)
Línea o Ramal: 5843. De 843007 Casa de Miralles (Canal de l'Inglès) a L'Eucaliptus
Municipio: Amposta
Provincia: Tarragona
Hoja MTN50: 547
Señal: Auxiliar **En posición:** Vertical
Señalizada:
Nivelada: 04 de agosto de 2021

Enlaces:

Anterior: 5843027 - Buda-06c SP IGN
Posterior:
Agrupada con:

Datos Geodésicos:

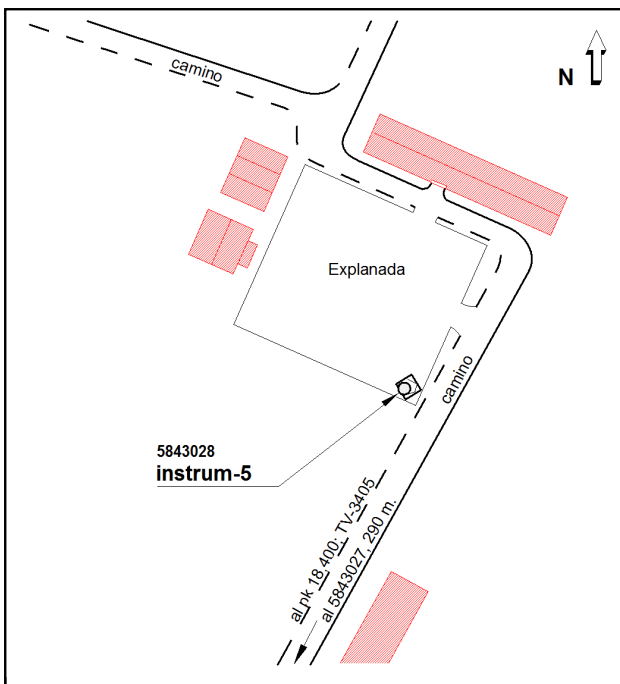
Altitud ortométrica: 1,9336 m.
Geopotencial: 1,8954 u.g.p.
Gravedad en superficie: 980230,529 mgals. *Observada*
Cálculo: 01 de diciembre de 2021

Coordenadas Geográficas ETRS89:

Longitud: 0° 46' 33,1070"
Latitud: 40° 39' 38,5391"
Altitud elipsoidal: 51,103 m.
Precisión: ± 0,05 m.

Reseña:

Clavo metálico de cabeza plana de Aquamed (2012) al que se accede continuando 60 metros por la TV-3405 en dirección a Amposta y tomando el camino de la derecha (pk. 18,400) en dirección NE a la Reserva Natural Riet Vell, continuamos el camino otros 230 m. y llegamos a una explanada donde se encuentra el reflector para la medida de la subsidencia, encima de una zapata de hormigón; sobre la zapata está la señal.



Observaciones:

- Final ramal nº 5843.