

Reseña de Señal de Nivelación

14-sep-2024

Situación Geográfica:

Número: 2844001
Nombre: Cv-01 IGN
Línea o Ramal: 2844. Ramal a La Estació Biològica del Canal Vell

Municipio: Deltebre
Provincia: Tarragona
Hoja MTN50: 522
Señal: Secundaria **En posición:** Vertical
Señalizada: 26 de octubre de 2020
Nivelada: 02 de noviembre de 2021

Datos Geodésicos:

Altitud ortométrica: 1,6156 m.
Geopotencial: 1,5836 u.g.p.
Gravedad en superficie: 980236,03 mgals. *Observada*
Cálculo:

Coordenadas Geográficas ETRS89:

Longitud: 0° 45' 09,6053"
Latitud: 40° 44' 30,1376"
Altitud elipsoidal: 50,904 m.
Precisión: ± 0,05 m.

Reseña:

Clavo metálico con cabeza de forma semiesférica incrustado en el km. 4,400 de la carretera TV-3451 en la margen sur de la misma, sobre el borde este de un paso de cuneta (por encima de la Séquia Salines) a tierra de labor, según las referencias indicadas en el croquis.

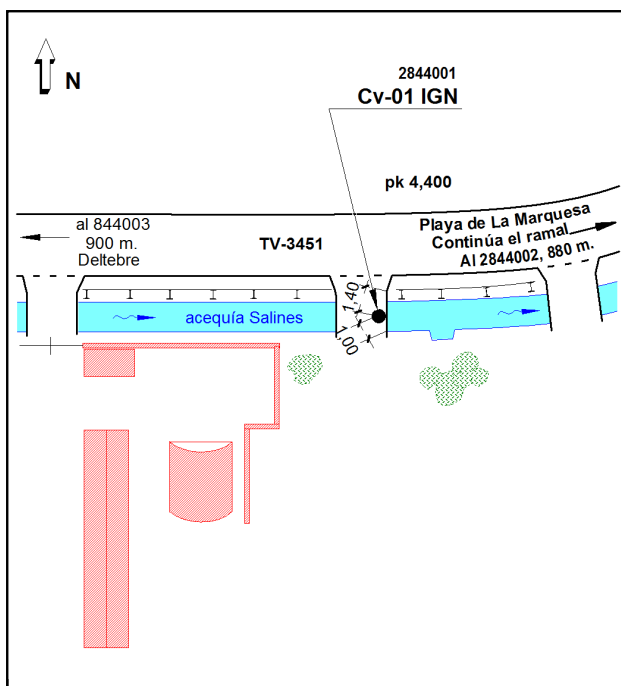
Observaciones:

Distancia aproximadamente 900 m. de la señal anterior (844003).

Informe del estado de la Señal en: [InfoRN.pdf](#)

Enlaces:

Anterior: 844003 -
Posterior: 2844002 - Cv-02 IGN
Agrupada con:



Reseña de Señal de Nivelación

14-sep-2024

Situación Geográfica:

Número: 2844002
Nombre: Cv-02 IGN
Línea o Ramal: 2844. Ramal a La Estació Biològica del Canal Vell

Municipio: Deltebre
Provincia: Tarragona
Hoja MTN50: 522
Señal: Secundaria **En posición:** Vertical
Señalizada: 26 de octubre de 2020
Nivelada: 02 de noviembre de 2021

Datos Geodésicos:

Altitud ortométrica: 1,6337 m.
Geopotencial: 1,6015 u.g.p.
Gravedad en superficie: 980236,326 mgals. *Observada*
Cálculo:

Coordenadas Geográficas ETRS89:

Longitud: 0° 45' 44,2459"
Latitud: 40° 44' 39,8327"
Altitud elipsoidal: 50,904 m.
Precisión: ± 0,05 m.

Reseña:

Clavo metálico con cabeza de forma semiesférica incrustado en el km. 5,275 de la carretera TV-3451 en la margen norte de la misma, sobre el extremo Este de un puente sobre el desagüe de Muntaner, próximo a la aleta Este, según croquis.

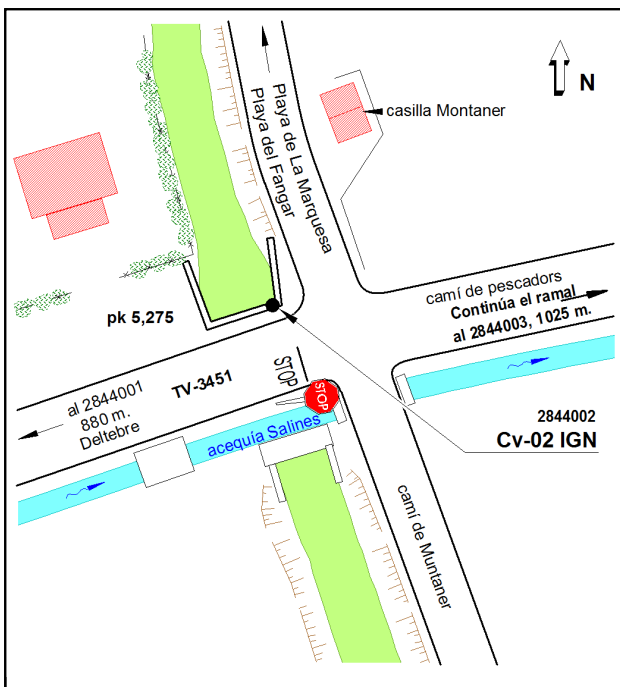
Observaciones:

Distancia aproximadamente 875 m. de la señal anterior (2844001).

Informe del estado de la Señal en: [InfoRN.pdf](#)

Enlaces:

Anterior: 2844001 - Cv-01 IGN
Posterior: 2844003 - Cv-03
Agrupada con:



Reseña de Señal de Nivelación

14-sep-2024

Situación Geográfica:

Número: 2844003
Nombre: Cv-03
Línea o Ramal: 2844. Ramal a La Estació Biològica del Canal Vell

Municipio: Deltebre
Provincia: Tarragona
Hoja MTN50: 522
Señal: Auxiliar **En posición:** Vertical
Señalizada:
Nivelada: 18 de noviembre de 2021

Datos Geodésicos:

Altitud ortométrica: 1,1531 m.
Geopotencial: 1,1304 u.g.p.
Gravedad en superficie: 980237,982 mgals. *Observada*
Cálculo:

Coordenadas Geográficas ETRS89:

Longitud: 0° 46' 26,4881"
Latitud: 40° 44' 48,2222"
Altitud elipsoidal: 50,394 m.
Precisión: ± 0,05 m.

Reseña:

Clavo de acero tipo "spit" de la señalización de Acuamed de 2012 incrustado sobre la cara superior del borde Norte de la Séquia Salines, paralela al camino (asfaltado) de Pescadors, junto a la Masía Blanca, según croquis.

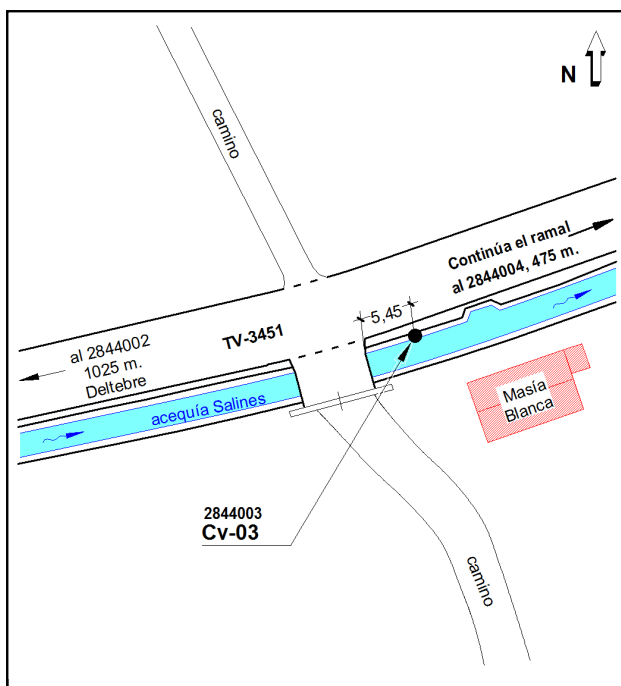
Observaciones:

Distancia aproximadamente 1025 m. de la señal anterior (2844002).

Informe del estado de la Señal en: [InfoRN.pdf](#)

Enlaces:

Anterior: 2844002 - Cv-02 IGN
Posterior: 2844004 - Cv-03b IGN
Agrupada con:



Reseña de Señal de Nivelación

14-sep-2024

Situación Geográfica:

Número: 2844004
Nombre: Cv-03b IGN
Línea o Ramal: 2844. Ramal a La Estació Biològica del Canal Vell

Municipio: Deltebre
Provincia: Tarragona
Hoja MTN50: 522
Señal: Secundaria **En posición:** Vertical
Señalizada: 26 de octubre de 2020
Nivelada: 25 de octubre de 2021

Datos Geodésicos:

Altitud ortométrica: 1,0869 m.
Geopotencial: 1,0654 u.g.p.
Gravedad en superficie: 980238,843 mgals. *Observada*
Cálculo:

Coordenadas Geográficas ETRS89:

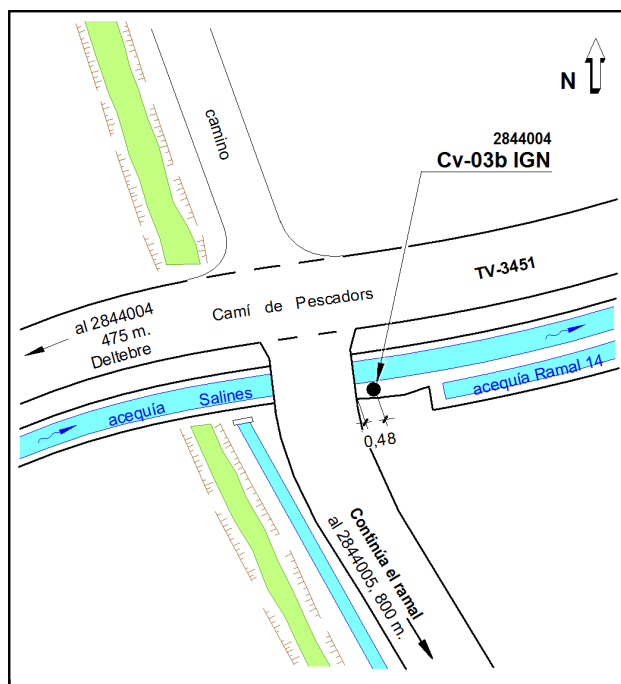
Longitud: 0° 46' 44,8349"
Latitud: 40° 44' 53,8561"
Altitud elipsoidal: 50,349 m.
Precisión: ± 0,05 m.

Reseña:

Clavo metálico con cabeza de forma semiesférica incrustado en sobre la cara superior del borde Sur de la Séquia Salines en el comienzo del ramal 14 de dicha acequia, junto al cruce del Camí de Pescadors y el camino a la Estación biológica de Canal Vell, según croquis.

Enlaces:

Anterior: 2844003 - Cv-03
Posterior: 2844005 - Cv-04 SP IGN (f® 1844)
Agrupada con:



Observaciones:

Distancia aproximadamente 475 m. de la señal anterior (2844003).

Reseña de Señal de Nivelación

14-sep-2024

Situación Geográfica:

Número: **2844005**
Nombre: **Cv-04 SP IGN (f@ 1844)**
Línea o Ramal: **2844. Ramal a La Estació Biològica del Canal Vell**

Municipio: Deltebre
Provincia: Tarragona
Hoja MTN50: 522
Señal: Principal En posición: Vertical
Señalizada: 26 de octubre de 2020
Nivelada: 21 de noviembre de 2021

Datos Geodésicos:

Altitud ortométrica: 0,8393 m.
Geopotencial: 0,8227 u.g.p.
Gravedad en superficie: 980240,105 mgals. Observada
Cálculo:

Coordenadas Geográficas ETRS89:

Longitud: 0° 47' 09,8282"
Latitud: 40° 44' 36,2789"
Altitud elipsoidal: 49,931 m.
Precisión: ± 0,05 m.

Reseña:

Clavo metálico cuya cabeza tiene grabada la inscripción NG AC incrustado sobre la esquina Norte de una arqueta delante y a la izquierda de la puerta de entrada a la Estación Biológica del Canal Vell, pasado el puente sobre el desagüe de Melics, según croquis.

Observaciones:

Distancia aproximada 800 m. de la señal anterior (2844004).
- Final ramal nº 2844 a La Estació Biològica del Canal Vell.

Informe del estado de la Señal en: [InfoRN.pdf](#)

Enlaces:

Anterior: 2844004 - Cv-03b IGN
Posterior:
Agrupada con:

