

## Reseña de Señal de Nivelación

10-may-2025

### Situación Geográfica:

**Número:** 2706001  
**Nombre:** Ponent  
**Línea o Ramal:** 2706. Ramal al Mareógrafo de Sa Rapita (PE)

**Municipio:** Campos  
**Provincia:** Illes Balears  
**Hoja MTN50:** 714  
**Señal:** Secundaria **En posición:** Vertical  
**Señalizada:** 13 de diciembre de 2011  
**Nivelada:** 14 de diciembre de 2011

### Datos Geodésicos:

**Altitud ortométrica:** 25,7698 m.  
**Geopotencial:** 25,2585 u.g.p.  
**Gravedad en superficie:** 980159,02 mgals. *Observada*  
**Cálculo:**

### Coordenadas Geográficas ETRS89:

**Longitud:** 3° 00' 48"  
**Latitud:** 39° 25' 52"  
**Altitud elipsoidal:**  
**Precisión:** ± (1 m - 10 m.)

### Reseña:

La señal se encuentra sobre saliente de cimentación de la casa nº 27 de la calle Del Ponent, en la plaza-rotonda que forma con la calle Jaime II, Sant Llorenç y Cabrera.

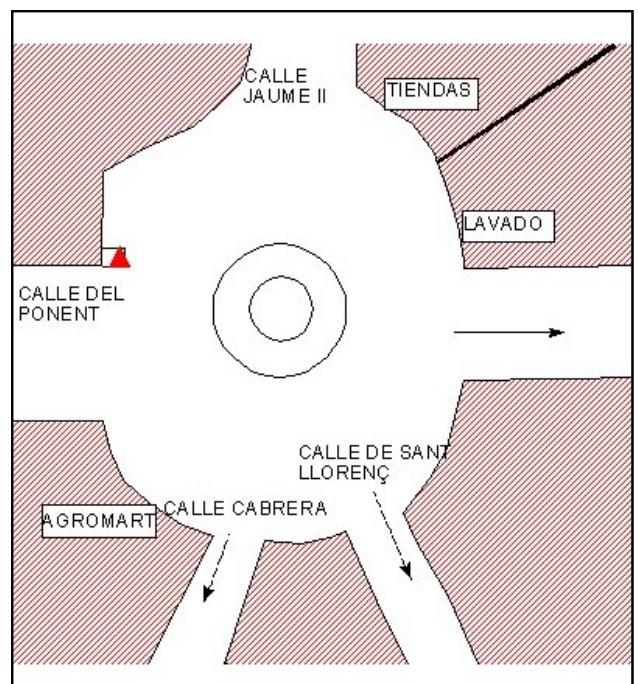

### Observaciones:

Señalización realizada por Etyca S.A.

Informe del estado de la Señal en: [InfoRN.pdf](#)

### Enlaces:

**Anterior:** 706046 - NGA 263  
**Posterior:** 2706002 - SSK 1,375  
**Agrupada con:**



## Reseña de Señal de Nivelación

10-may-2025

### Situación Geográfica:

**Número:** 2706002  
**Nombre:** SSK 1,375  
**Línea o Ramal:** 2706. Ramal al Mareógrafo de Sa Rapita (PE)

**Municipio:** Campos  
**Provincia:** Illes Balears  
**Hoja MTN50:** 714  
**Señal:** Secundaria      **En posición:** Vertical  
**Señalizada:** 13 de diciembre de 2011  
**Nivelada:** 14 de diciembre de 2011

### Datos Geodésicos:

**Altitud ortométrica:** 27,6634 m.  
**Geopotencial:** 27,1145 u.g.p.  
**Gravedad en superficie:** 980156,51 mgals.      *Observada*  
**Cálculo:**

### Coordenadas Geográficas ETRS89:

**Longitud:** 3° 00' 27"  
**Latitud:** 39° 25' 29"  
**Altitud elipsoidal:**  
**Precisión:** ± (1 m - 10 m.)

### Reseña:

La señal se encuentra incrustado en solera de hormigón junto a arqueta de telefónica sita en paso peatonal, a la altura del Pk 1,+375 de la Ma-6030, en su margen izquierdo.

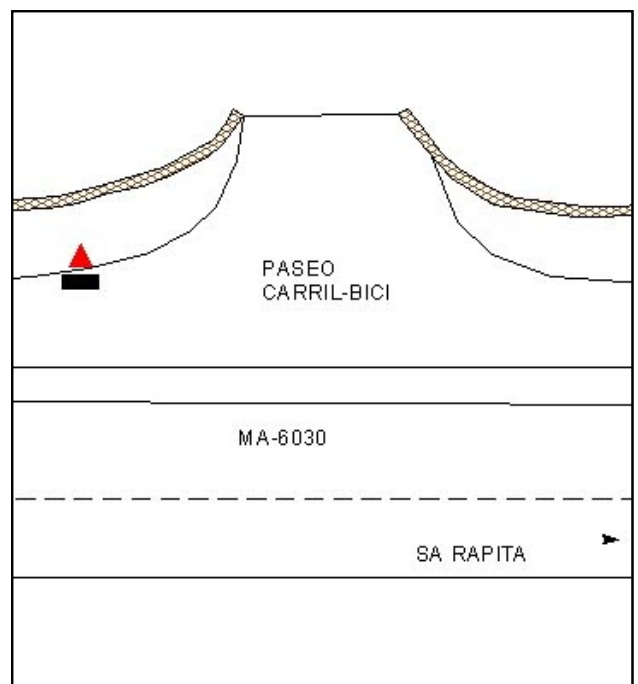
### Observaciones:

Señalización realizada por Etyca S.A.

Informe del estado de la Señal en: [InfoRN.pdf](#)

### Enlaces:

**Anterior:** 2706001 - Ponent  
**Posterior:** 2706003 - SSK 2,300  
**Agrupada con:**



## Reseña de Señal de Nivelación

10-may-2025

### Situación Geográfica:

**Número:** 2706003  
**Nombre:** SSK 2,300  
**Línea o Ramal:** 2706. Ramal al Mareógrafo de Sa Rapita (PE)

**Municipio:** Campos  
**Provincia:** Illes Balears  
**Hoja MTN50:** 714  
**Señal:** Secundaria      **En posición:** Vertical  
**Señalizada:** 13 de diciembre de 2011  
**Nivelada:** 14 de diciembre de 2011

### Datos Geodésicos:

**Altitud ortométrica:** 30,6327 m.  
**Geopotencial:** 30,0248 u.g.p.  
**Gravedad en superficie:** 980153,83 mgals.      *Observada*  
**Cálculo:**

### Coordenadas Geográficas ETRS89:

**Longitud:** 3° 00' 03"  
**Latitud:** 39° 25' 05"  
**Altitud elipsoidal:**  
**Precisión:** ± (1 m - 10 m.)

### Reseña:

La señal se encuentra incrustada en murete de recoge aguas de pequeña acequia, a la altura del Pk 2+300 de la Ma-6030, en su margen izquierda.

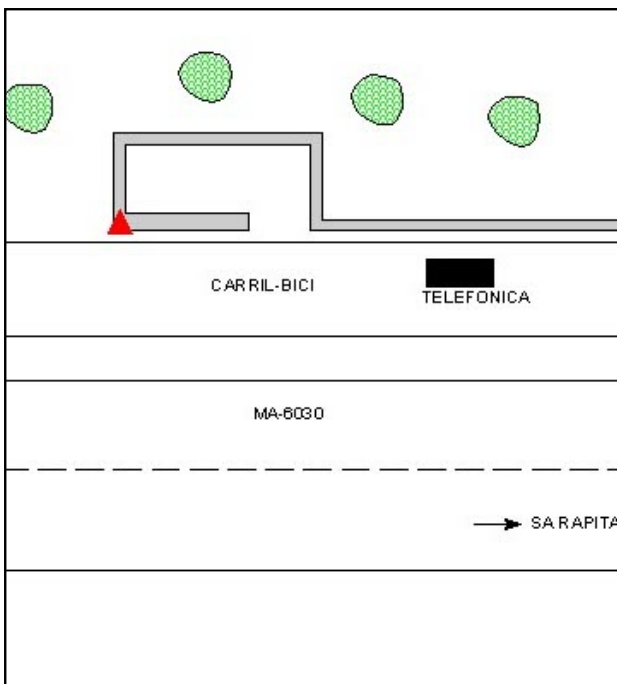
### Observaciones:

Señalización realizada por Etyca S.A.

Informe del estado de la Señal en: [InfoRN.pdf](#)

### Enlaces:

**Anterior:** 2706002 - SSK 1,375  
**Posterior:** 2706004 - SSK 3,225  
**Agrupada con:**



## Reseña de Señal de Nivelación

10-may-2025

### Situación Geográfica:

**Número:** 2706004  
**Nombre:** SSK 3,225  
**Línea o Ramal:** 2706. Ramal al Mareógrafo de Sa Rapita (PE)

**Municipio:** Campos  
**Provincia:** Illes Balears  
**Hoja MTN50:** 714  
**Señal:** Secundaria      **En posición:** Vertical  
**Señalizada:** 13 de diciembre de 2011  
**Nivelada:** 14 de diciembre de 2011

### Datos Geodésicos:

**Altitud ortométrica:** 24,0613 m.  
**Geopotencial:** 23,5839 u.g.p.  
**Gravedad en superficie:** 980154,98 mgals.      *Observada*  
**Cálculo:**

### Coordenadas Geográficas ETRS89:

**Longitud:** 2° 59' 40"  
**Latitud:** 39° 24' 43"  
**Altitud elipsoidal:**  
**Precisión:** ± (1 m - 10 m.)

### Reseña:

La señal se encuentra sobre solera de hormigón en carril bici, a la altura del Pk 3+225 de la Ma-6030, en su margen izquierda y junto a camino de entrada a finca.

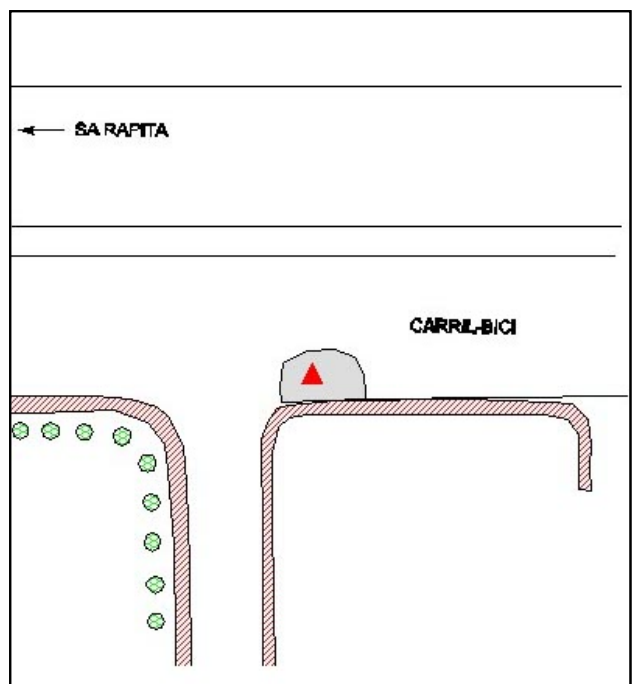
### Observaciones:

Señalización realizada por Etyca S.A.

Informe del estado de la Señal en: [InfoRN.pdf](#)

### Enlaces:

**Anterior:** 2706003 - SSK 2,300  
**Posterior:** 2706005 - SSK 4,206  
**Agrupada con:**



## Reseña de Señal de Nivelación

10-may-2025

### Situación Geográfica:

**Número:** 2706005  
**Nombre:** SSK 4,206  
**Línea o Ramal:** 2706. Ramal al Mareógrafo de Sa Rapita (PE)

**Municipio:** Campos  
**Provincia:** Illes Balears  
**Hoja MTN50:** 714  
**Señal:** Secundaria **En posición:** Vertical  
**Señalizada:** 13 de diciembre de 2011  
**Nivelada:** 19 de diciembre de 2011

### Datos Geodésicos:

**Altitud ortométrica:** 21,8490 m.  
**Geopotencial:** 21,4154 u.g.p.  
**Gravedad en superficie:** 980155,14 mgals. *Observada*  
**Cálculo:**

### Coordenadas Geográficas ETRS89:

**Longitud:** 2° 59' 22"  
**Latitud:** 39° 24' 14"  
**Altitud elipsoidal:**  
**Precisión:** ± (1 m - 10 m.)

### Reseña:

La señal se encuentra incrustada sobre afloración rocosa junto a tramo final de murete, sito a la altura del Pk 4+206 de la Ma-6030 y en su margen derecha.

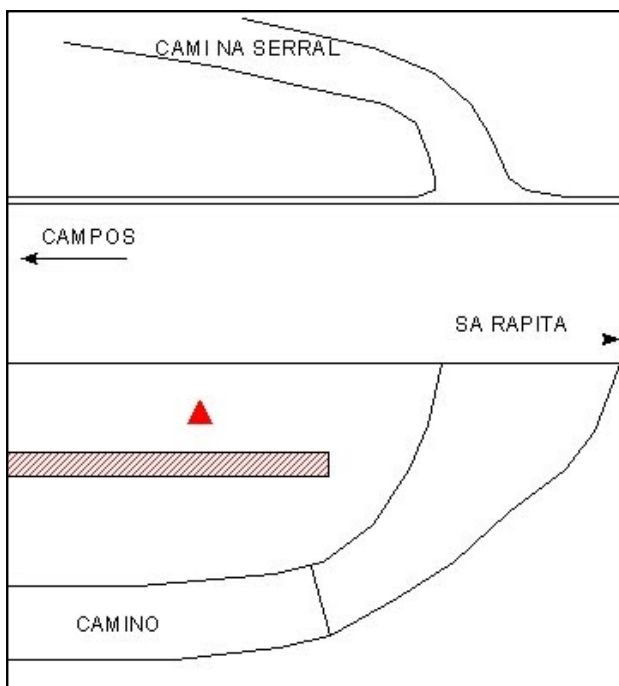
### Observaciones:

Señalización realizada por Etyca S.A.

Informe del estado de la Señal en: [InfoRN.pdf](#)

### Enlaces:

**Anterior:** 2706004 - SSK 3,225  
**Posterior:** 2706006 - SPK 5,100  
**Agrupada con:**



## Reseña de Señal de Nivelación

10-may-2025

### Situación Geográfica:

**Número:** 2706006  
**Nombre:** SPK 5,100  
**Línea o Ramal:** 2706. Ramal al Mareógrafo de Sa Rapita (PE)

**Municipio:** Campos  
**Provincia:** Illes Balears  
**Hoja MTN50:** 714  
**Señal:** Principal **En posición:** Horizontal  
**Señalizada:** 13 de diciembre de 2011  
**Nivelada:** 19 de diciembre de 2011

### Datos Geodésicos:

**Altitud ortométrica:** 14,0712 m.  
**Geopotencial:** 13,7919 u.g.p.  
**Gravedad en superficie:** 980156,45 mgals. *Observada*  
**Cálculo:**

### Coordenadas Geográficas ETRS89:

**Longitud:** 2° 59' 05"  
**Latitud:** 39° 23' 48"  
**Altitud elipsoidal:**  
**Precisión:** ± (1 m - 10 m.)

### Reseña:

La señal se encuentra incrustada horizontalmente sobre cara de pilar de entrada a finca, a la altura del Pk 5+100 y en la margen izquierda de la Ma-6030.

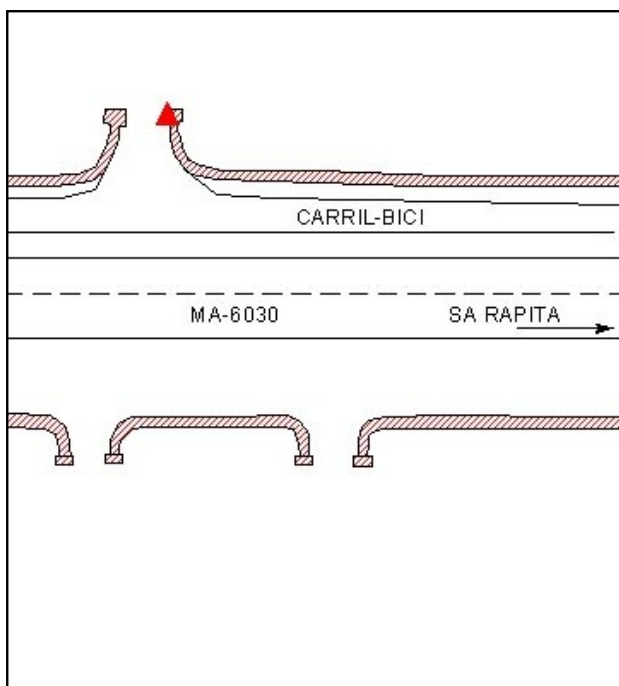
### Observaciones:

Señalización realizada por Etyca S.A.

Informe del estado de la Señal en: [InfoRN.pdf](#)

### Enlaces:

**Anterior:** 2706005 - SSK 4,206  
**Posterior:** 2706007 - SSK 5,125  
**Agrupada con:** 2706007 - SSK 5,125.



## Reseña de Señal de Nivelación

10-may-2025

### Situación Geográfica:

**Número:** 2706007  
**Nombre:** SSK 5,125  
**Línea o Ramal:** 2706. Ramal al Mareógrafo de Sa Rapita (PE)

**Municipio:** Campos  
**Provincia:** Illes Balears  
**Hoja MTN50:** 714  
**Señal:** Secundaria      **En posición:** Vertical  
**Señalizada:** 13 de diciembre de 2011  
**Nivelada:** 19 de diciembre de 2011

### Datos Geodésicos:

**Altitud ortométrica:** 14,0923 m.  
**Geopotencial:** 13,8127 u.g.p.  
**Gravedad en superficie:** 980156,44 mgals.      *Calculada*  
**Cálculo:**

### Coordenadas Geográficas ETRS89:

**Longitud:** 2° 59' 04"  
**Latitud:** 39° 23' 48"  
**Altitud elipsoidal:**  
**Precisión:** ± (1 m - 10 m.)

### Reseña:

La señal se encuentra incrustada en afloración rocosa en el margen derecha de la Ma-6030, a la altura del Pk 5+125.

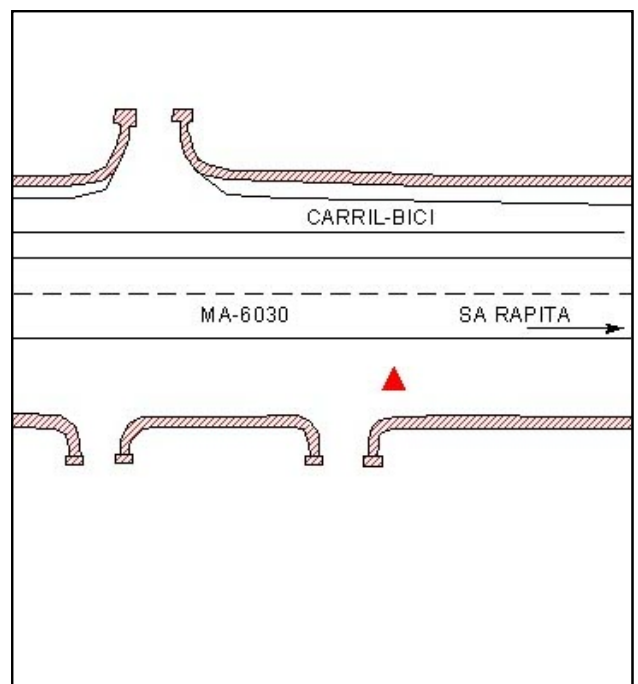
### Observaciones:

Señalización realizada por Etyca S.A.

Informe del estado de la Señal en: [InfoRN.pdf](#)

### Enlaces:

**Anterior:** 2706006 - SPK 5,100  
**Posterior:** 2706008 - SSK 6,040  
**Agrupada con:** 2706006 - SPK 5,100.



## Reseña de Señal de Nivelación

10-may-2025

### Situación Geográfica:

**Número:** 2706008  
**Nombre:** SSK 6,040  
**Línea o Ramal:** 2706. Ramal al Mareógrafo de Sa Rapita (PE)

**Municipio:** Campos  
**Provincia:** Illes Balears  
**Hoja MTN50:** 714  
**Señal:** Secundaria **En posición:** Vertical  
**Señalizada:** 13 de diciembre de 2011  
**Nivelada:** 19 de diciembre de 2011

### Datos Geodésicos:

**Altitud ortométrica:** 14,1999 m.  
**Geopotencial:** 13,9182 u.g.p.  
**Gravedad en superficie:** 980156,72 mgals. *Observada*  
**Cálculo:**

### Coordenadas Geográficas ETRS89:

**Longitud:** 2° 58' 37"  
**Latitud:** 39° 23' 28"  
**Altitud elipsoidal:**  
**Precisión:** ± (1 m - 10 m.)

### Reseña:

La señal se encuentra sobre solera de hormigón, en el margen izquierdo de la Ma-6030 y a la altura del Pk 6+040, junto a arqueta de telefónica y esquina de casa.

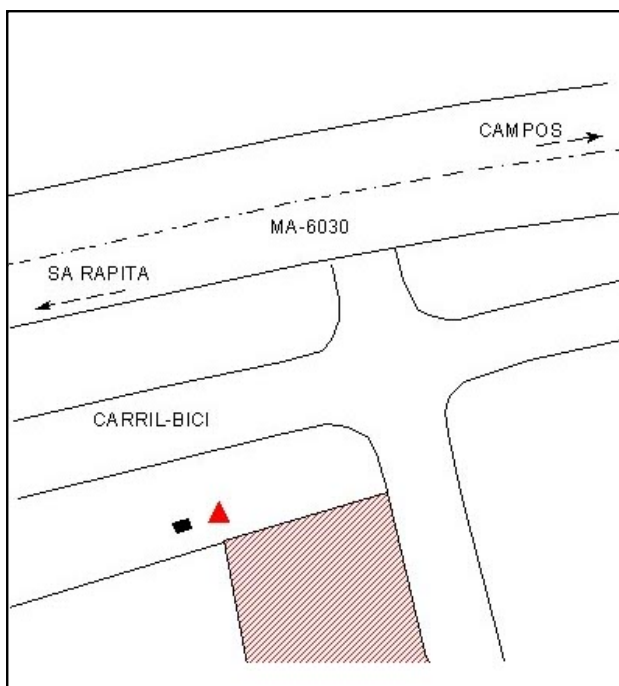
### Observaciones:

Señalización realizada por Etyca S.A.

Informe del estado de la Señal en: [InfoRN.pdf](#)

### Enlaces:

**Anterior:** 2706007 - SSK 5,125  
**Posterior:** 2706009 - SSK 6,960  
**Agrupada con:**





## Reseña de Señal de Nivelación

10-may-2025

### Situación Geográfica:

**Número:** 2706009  
**Nombre:** SSK 6,960  
**Línea o Ramal:** 2706. Ramal al Mareógrafo de Sa Rapita (PE)

**Municipio:** Campos  
**Provincia:** Illes Balears  
**Hoja MTN50:** 714  
**Señal:** Secundaria      **En posición:** Vertical  
**Señalizada:** 13 de diciembre de 2011  
**Nivelada:** 19 de diciembre de 2011

### Datos Geodésicos:

**Altitud ortométrica:** 10,3434 m.  
**Geopotencial:** 10,1382 u.g.p.  
**Gravedad en superficie:** 980157,69 mgals.      *Observada*  
**Cálculo:**

### Coordenadas Geográficas ETRS89:

**Longitud:** 2° 58' 22"  
**Latitud:** 39° 23' 01"  
**Altitud elipsoidal:**  
**Precisión:** ± (1 m - 10 m.)

### Reseña:

La señal se encuentra incrustada sobre murete, en su tramo final y en la margen derecha de la Ma-6030, a la altura del Pk 6+960.

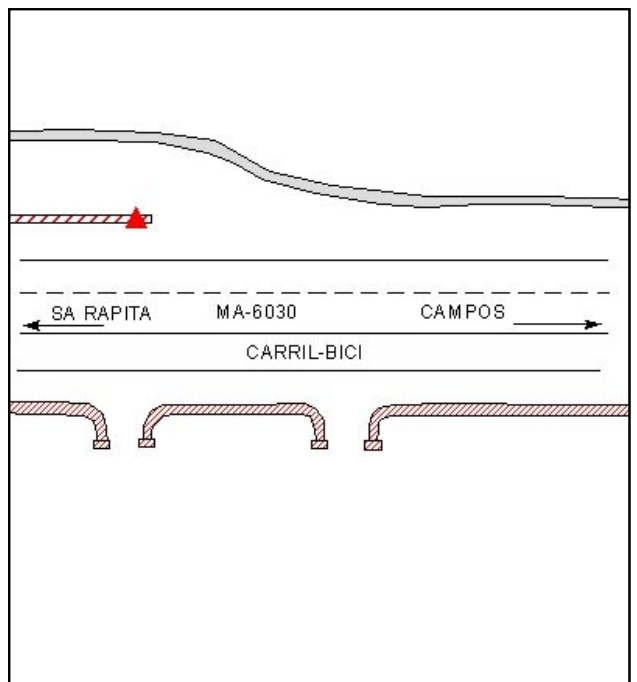
### Observaciones:

Señalización realizada por Etyca S.A.

Informe del estado de la Señal en: [InfoRN.pdf](#)

### Enlaces:

**Anterior:** 2706008 - SSK 6,040  
**Posterior:** 2706010 - SSK 7,815  
**Agrupada con:**



## Reseña de Señal de Nivelación

10-may-2025

### Situación Geográfica:

Número: **2706010**  
Nombre: **SSK 7,815**  
Línea o Ramal: **2706. Ramal al Mareógrafo de Sa Rapita (PE)**

Municipio: Campos  
Provincia: Illes Balears  
Hoja MTN50: 714  
Señal: Secundaria      En posición: Vertical  
Señalizada: 13 de diciembre de 2011  
Nivelada: 15 de diciembre de 2011

### Datos Geodésicos:

Altitud ortométrica: 4,7749 m.  
Geopotencial: 4,6802 u.g.p.  
Gravedad en superficie: 980158,08 mgals.      *Observada*  
Cálculo:

### Coordenadas Geográficas ETRS89:

Longitud: 2° 58' 11"  
Latitud: 39° 22' 34"  
Altitud elipsoidal:  
Precisión: ± (1 m - 10 m.)

### Reseña:

La señal se encuentra sobre losa de piedra de banco situado en el margen izquierdo de la Ma-6030, a la altura del Pk 7+815.

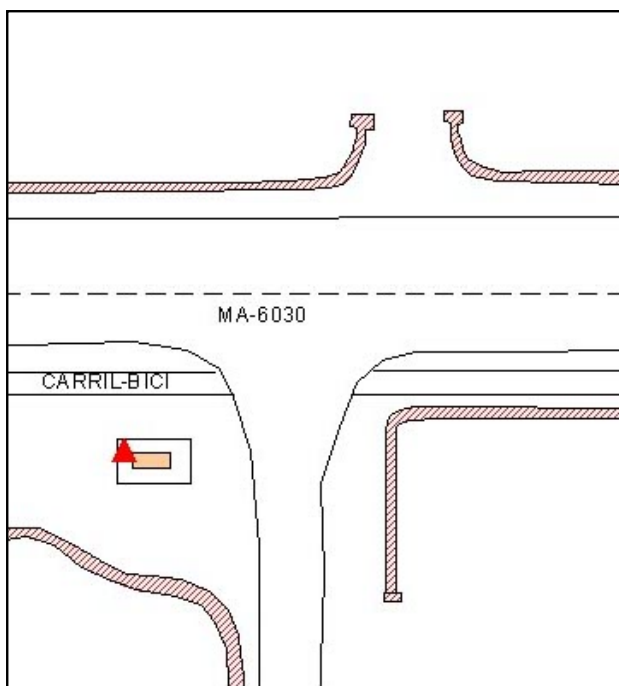
### Observaciones:

Señalización realizada por Etyca S.A.

Informe del estado de la Señal en: [InfoRN.pdf](#)

### Enlaces:

Anterior: 2706009 - SSK 6,960  
Posterior: 2706011 - SSK 8,805  
Agrupada con:



## Reseña de Señal de Nivelación

10-may-2025

### Situación Geográfica:

**Número:** 2706011  
**Nombre:** SSK 8,805  
**Línea o Ramal:** 2706. Ramal al Mareógrafo de Sa Rapita (PE)

**Municipio:** Campos  
**Provincia:** Illes Balears  
**Hoja MTN50:** 714  
**Señal:** Secundaria      **En posición:** Vertical  
**Señalizada:** 13 de diciembre de 2011  
**Nivelada:** 15 de diciembre de 2011

### Datos Geodésicos:

**Altitud ortométrica:** 4,5873 m.  
**Geopotencial:** 4,4963 u.g.p.  
**Gravedad en superficie:** 980156,62 mgals.      *Observada*  
**Cálculo:**

### Coordenadas Geográficas ETRS89:

**Longitud:** 2° 57' 49"  
**Latitud:** 39° 22' 08"  
**Altitud elipsoidal:**  
**Precisión:** ± (1 m - 10 m.)

### Reseña:

La señal se encuentra sobre afloración rocosa sita junta arqueta, en el margen derecha de la Ma-6030 y a la altura del Pk 8+805.

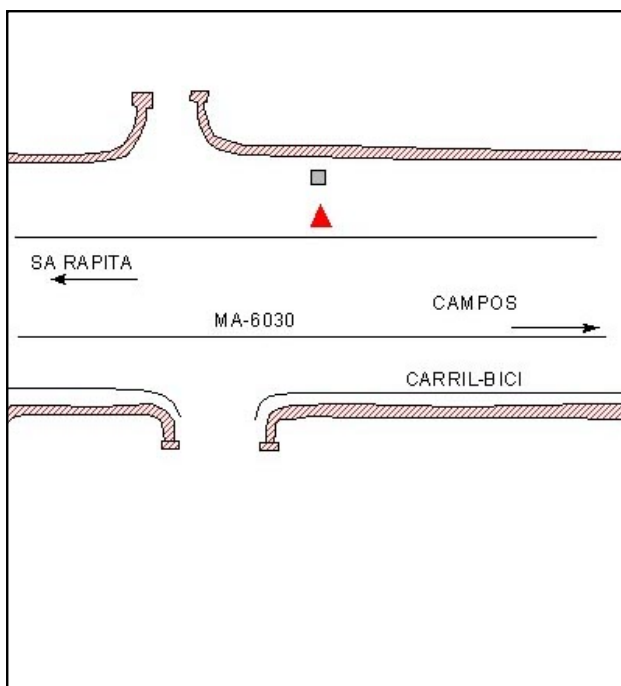
### Observaciones:

Señalización realizada por Etyca S.A.

Informe del estado de la Señal en: [InfoRN.pdf](#)

### Enlaces:

**Anterior:** 2706010 - SSK 7,815  
**Posterior:** 2706012 - SPK 9,750  
**Agrupada con:**



## Reseña de Señal de Nivelación

10-may-2025

### Situación Geográfica:

Número: **2706012**  
Nombre: **SPK 9,750**  
Línea o Ramal: **2706. Ramal al Mareógrafo de Sa Rapita (PE)**

Municipio: Campos  
Provincia: Illes Balears  
Hoja MTN50: 714  
Señal: Principal En posición: Vertical  
Señalizada: 13 de diciembre de 2011  
Nivelada: 15 de diciembre de 2011

### Datos Geodésicos:

Altitud ortométrica: 3,4011 m.  
Geopotencial: 3,3336 u.g.p.  
Gravedad en superficie: 980156,61 mgals. *Observada*  
Cálculo:

### Coordenadas Geográficas ETRS89:

Longitud: 2° 57' 18"  
Latitud: 39° 21' 51"  
Altitud elipsoidal:  
Precisión: ± (1 m - 10 m.)

### Reseña:

La señal se encuentra incrustado en afloración rocosa, junto a hito del "Consell de Mallorca de Dominio Publico", sito en la rotonda de la Ma-6030 a la altura del Pk 9+750, junto al desvío hacia el Club Náutico de Sa Rapita.

### Observaciones:

Señalización realizada por Etyca S.A.

Informe del estado de la Señal en: [InfoRN.pdf](#)

### Enlaces:

Anterior: 2706011 - SSK 8,805  
Posterior: 2706013 - Faro Rojo  
Agrupada con:



## Reseña de Señal de Nivelación

10-may-2025

### Situación Geográfica:

Número: **2706013**  
Nombre: **Faro Rojo**  
Línea o Ramal: **2706. Ramal al Mareógrafo de Sa Rapita (PE)**

Municipio: Campos  
Provincia: Illes Balears  
Hoja MTN50: 714  
Señal: Secundaria En posición: Vertical  
Señalizada:  
Nivelada: 15 de diciembre de 2011

### Datos Geodésicos:

Altitud ortométrica: 0,9890 m.  
Geopotencial: 0,9694 u.g.p.  
Gravedad en superficie: 980156,66 mgals. *Observada*  
Cálculo:

### Coordenadas Geográficas ETRS89:

Longitud: 2° 57' 13"  
Latitud: 39° 21' 36"  
Altitud elipsoidal:  
Precisión: ± (1 m - 10 m.)

### Reseña:

La señal se encuentra en el extremo del muelle Sur del Club Náutico Sa Rapita, junto a la caseta del faro Rojo,

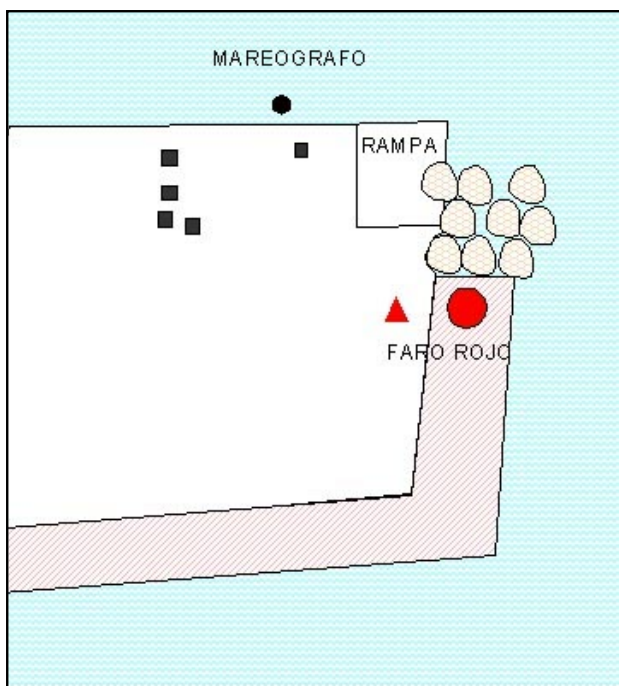
### Observaciones:

Señalización realizada por Etyca S.A.

Informe del estado de la Señal en: [InfoRN.pdf](#)

### Enlaces:

Anterior: 2706012 - SPK 9,750  
Posterior: 2706014 - SP Mareógrafo Sa Rapita  
Agrupada con: 2706014 - SP Mareógrafo Sa Rapita.



## Reseña de Señal de Nivelación

10-may-2025

### Situación Geográfica:

Número: **2706014**  
Nombre: **SP Mareógrafo Sa Rapita**  
Línea o Ramal: **2706. Ramal al Mareógrafo de Sa Rapita (PE)**

Municipio: Campos  
Provincia: Illes Balears  
Hoja MTN50: 714  
Señal: Principal En posición: Vertical  
Señalizada: 13 de diciembre de 2011  
Nivelada: 15 de diciembre de 2011

### Datos Geodésicos:

Altitud ortométrica: 0,8136 m.  
Geopotencial: 0,7975 u.g.p.  
Gravedad en superficie: 980156,7 mgals. *Calculada*  
Cálculo:

### Coordenadas Geográficas ETRS89:

Longitud: 2° 57' 13"  
Latitud: 39° 21' 36"  
Altitud elipsoidal:  
Precisión: ± (1 m - 10 m.)

### Reseña:

La señal se encuentra en el extremo del muelle Sur del Club Náutico Sa Rapita, junto al mareógrafo.

### Observaciones:

Señalización realizada por Etyca S.A.

Informe del estado de la Señal en: [InfoRN.pdf](#)

### Enlaces:

Anterior: 2706013 - Faro Rojo  
Posterior:  
Agrupada con: 2706013 - Faro Rojo.

