

Reseña de Señal de Nivelación

10-may-2025

Situación Geográfica:

Número: 2703001
Nombre: SSK 54,400
Línea o Ramal: 2703. Ramal al Mareógrafo de Pollença (PE)

Municipio: Pollença
Provincia: Illes Balears
Hoja MTN50: 644
Señal: Secundaria **En posición:** Vertical
Señalizada: 13 de diciembre de 2011
Nivelada: 17 de diciembre de 2011

Datos Geodésicos:

Altitud ortométrica: 35,9313 m.
Geopotencial: 35,2203 u.g.p.
Gravedad en superficie: 980208,39 mgals. *Observada*
Cálculo:

Coordenadas Geográficas ETRS89:

Longitud: 3° 01' 52"
Latitud: 39° 53' 20"
Altitud elipsoidal:
Precisión: ± (1 m - 10 m.)

Reseña:

La señal se encuentra sobre pequeña aleta de desagüe para paso-cuneta de entrada a finca C'An Panada, en el margen derecho de la Ma-2200, a la altura del Pk 54+400 y frente al almacén de construcción "CUXACH".

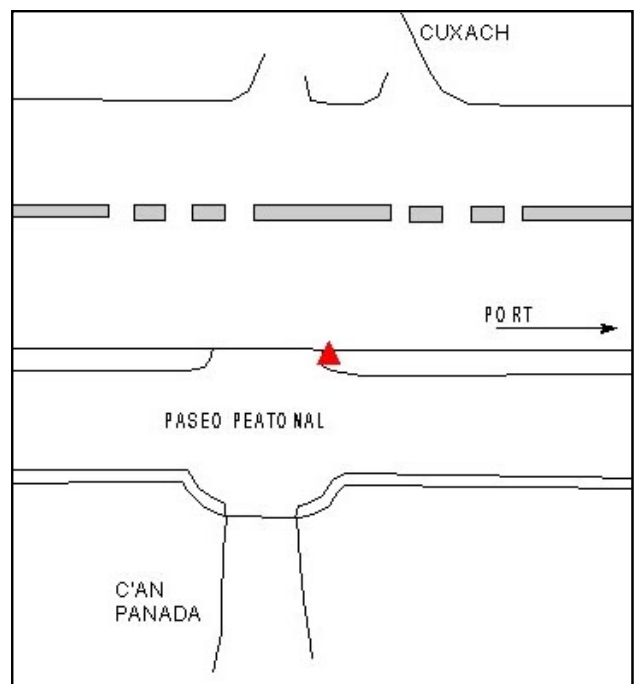
Observaciones:

Señalización realizada por Etyca S.A.

Informe del estado de la Señal en: [InfoRN.pdf](#)

Enlaces:

Anterior: 703167 - ssk0,000
Posterior: 2703002 - SSK 55,290
Agrupada con:



Reseña de Señal de Nivelación

10-may-2025

Situación Geográfica:

Número: 2703002
Nombre: SSK 55,290
Línea o Ramal: 2703. Ramal al Mareógrafo de Pollença (PE)

Municipio: Pollença
Provincia: Illes Balears
Hoja MTN50: 632
Señal: Secundaria **En posición:** Vertical
Señalizada: 13 de noviembre de 2011
Nivelada: 17 de diciembre de 2011

Datos Geodésicos:

Altitud ortométrica: 29,6789 m.
Geopotencial: 29,0916 u.g.p.
Gravedad en superficie: 980210,67 mgals. *Observada*
Cálculo:

Coordenadas Geográficas ETRS89:

Longitud: 3° 02' 21"
Latitud: 39° 53' 35"
Altitud elipsoidal:
Precisión: ± (1 m - 10 m.)

Reseña:

La señal se encuentra en solera de hormigón, junto a caseta de contenedores de basura, situada a la altura del Pk 55+290 y en el margen derechos de la Ma-2200, junto a camino del Refugio de animales y frente al edificio de Telefónica.

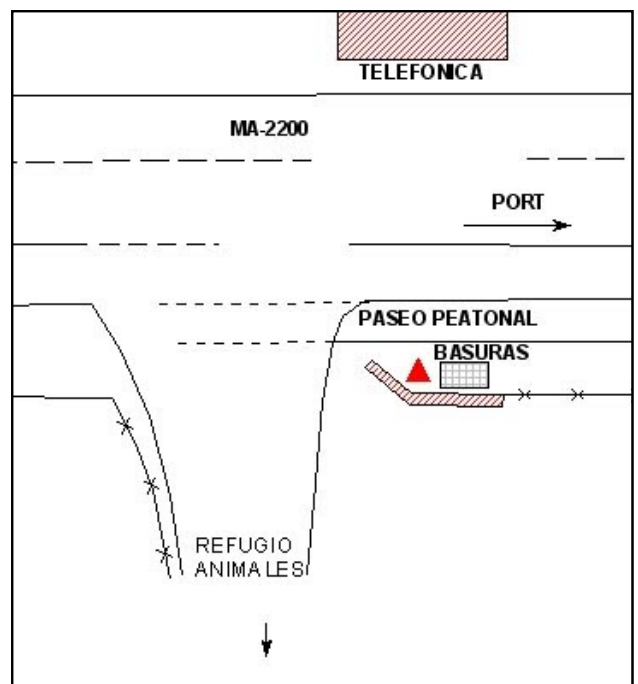

Observaciones:

Señalización realizada por Etyca S.A.

Informe del estado de la Señal en: [InfoRN.pdf](#)

Enlaces:

Anterior: 2703001 - SSK 54,400
Posterior: 2703003 - SSK 56,250
Agrupada con:



Reseña de Señal de Nivelación 10-may-2025

Situación Geográfica:

Número: 2703003
Nombre: SSK 56,250
Línea o Ramal: 2703. Ramal al Mareógrafo de Pollença (PE)

Municipio: Pollença
Provincia: Illes Balears
Hoja MTN50: 632
Señal: Secundaria **En posición:** Vertical
Señalizada: 13 de diciembre de 2011
Nivelada: 17 de diciembre de 2011

Enlaces:

Anterior: 2703002 - SSK 55,290
Posterior: 2703004 - SSK 57,290
Agrupada con:

Datos Geodésicos:

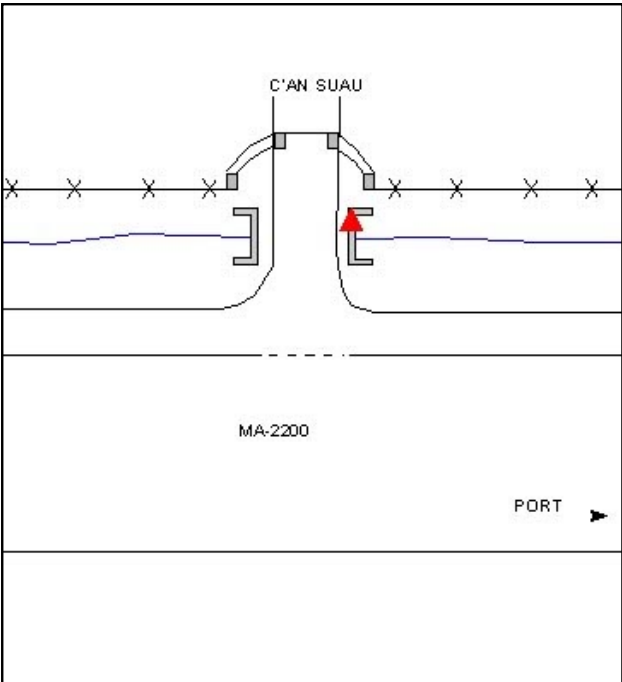
Altitud ortométrica: 20,7666 m.
Geopotencial: 20,3557 u.g.p.
Gravedad en superficie: 980212,94 mgals. *Observada*
Cálculo:

Coordenadas Geográficas ETRS89:

Longitud: 3° 02' 59"
Latitud: 39° 53' 49"
Altitud elipsoidal:
Precisión: ± (1 m - 10 m.)

Reseña:

La señal se encuentra sobre imposta de desagüe de paso-cuneta de acceso a la finca C'An Suau, en el margen izquierdo de la Ma-2200 y a la altura del Pk 56+250.



Observaciones:

Señalización realizada por Etyca S.A.

Informe del estado de la Señal en: [InfoRN.pdf](#)

Reseña de Señal de Nivelación 10-may-2025

Situación Geográfica:

Número: 2703004
Nombre: SSK 57,290
Línea o Ramal: 2703. Ramal al Mareógrafo de Pollença (PE)

Municipio: Pollença
Provincia: Illes Balears
Hoja MTN50: 632
Señal: Secundaria **En posición:** Vertical
Señalizada: 13 de diciembre de 2011
Nivelada: 16 de diciembre de 2011

Datos Geodésicos:

Altitud ortométrica: 12,3037 m.
Geopotencial: 12,0603 u.g.p.
Gravedad en superficie: 980214,55 mgals. *Observada*
Cálculo:

Coordenadas Geográficas ETRS89:

Longitud: 3° 03' 40"
Latitud: 39° 54' 00"
Altitud elipsoidal:
Precisión: ± (1 m - 10 m.)

Reseña:

La señal se encuentra sobre aleta de desagüe para paso-cuneta a finca en el margen derecho de la Ma-2200, a la altura del Pk 54+290.

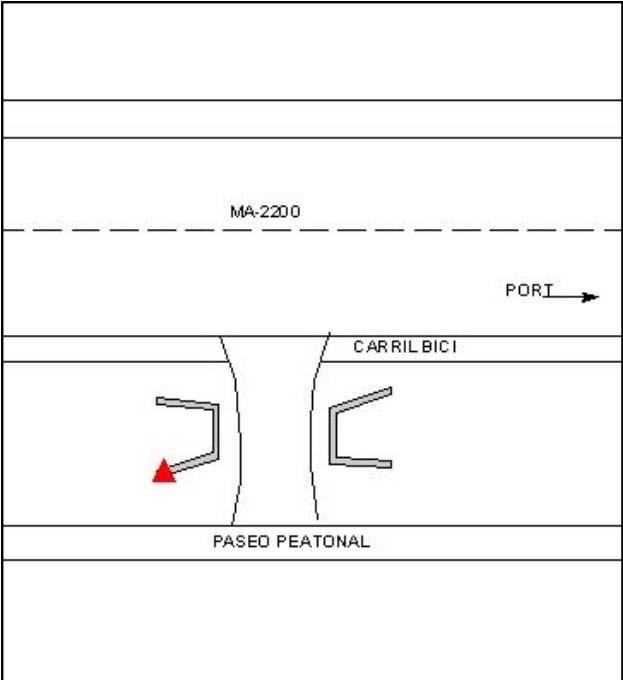
Observaciones:

Señalización realizada por Etyca S.A.

Informe del estado de la Señal en: [InfoRN.pdf](#)

Enlaces:

Anterior: 2703003 - SSK 56,250
Posterior: 2703005 - SSK 58,150
Agrupada con:



Reseña de Señal de Nivelación

10-may-2025

Situación Geográfica:

Número: 2703005
Nombre: SSK 58,150
Línea o Ramal: 2703. Ramal al Mareógrafo de Pollença (PE)

Municipio: Pollença
Provincia: Illes Balears
Hoja MTN50: 632
Señal: Secundaria **En posición:** Vertical
Señalizada: 13 de diciembre de 2011
Nivelada: 16 de diciembre de 2011

Datos Geodésicos:

Altitud ortométrica: 5,6929 m.
Geopotencial: 5,5803 u.g.p.
Gravedad en superficie: 980215,91 mgals. *Observada*
Cálculo:

Coordenadas Geográficas ETRS89:

Longitud: 3° 04' 14"
Latitud: 39° 54' 10"
Altitud elipsoidal:
Precisión: ± (1 m - 10 m.)

Reseña:

Señal situada sobre boca desagües de hormigón sito en el margen derecho de la Ma-2200 y a la altura del Pk 58+150, junto a valla de finca.

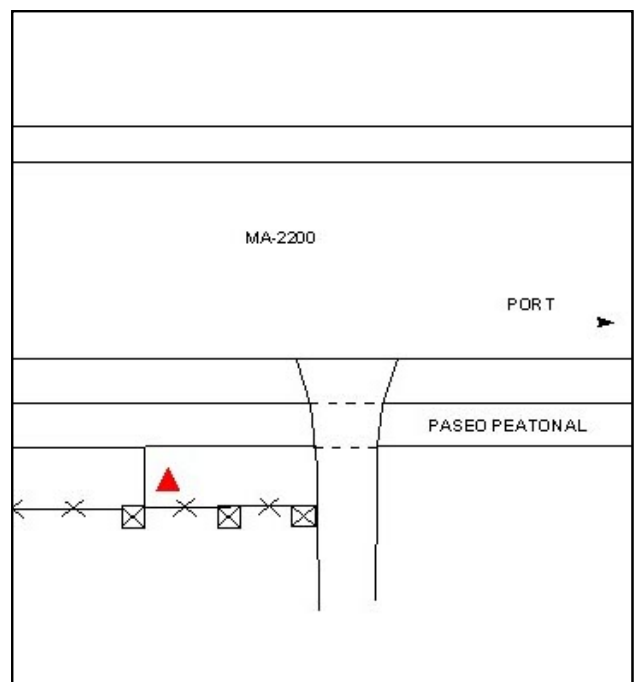
Observaciones:

Señalización realizada por Etyca S.A.

Informe del estado de la Señal en: [InfoRN.pdf](#)

Enlaces:

Anterior: 2703004 - SSK 57,290
Posterior: 2703006 - Joan XXIII
Agrupada con:



Reseña de Señal de Nivelación

10-may-2025

Situación Geográfica:

Número: **2703006**
Nombre: **Joan XXIII**
Línea o Ramal: **2703. Ramal al Mareógrafo de Pollença (PE)**

Municipio: Pollença
Provincia: Illes Balears
Hoja MTN50: 632
Señal: Secundaria En posición: Vertical
Señalizada: 13 de diciembre de 2011
Nivelada: 16 de diciembre de 2011

Datos Geodésicos:

Altitud ortométrica: 1,3296 m.
Geopotencial: 1,3033 u.g.p.
Gravedad en superficie: 980218,18 mgals. Observada
Cálculo:

Coordenadas Geográficas ETRS89:

Longitud: 3° 04' 56"
Latitud: 39° 54' 23"
Altitud elipsoidal:
Precisión: ± (1 m - 10 m.)

Reseña:

La señal se encuentra sobre entrada a puerta de servicio del no 13 de la calle Joan XXIII, entre la inmobiliaria "PORT" y la tienda de perfumes "DOK-MALLORCA".

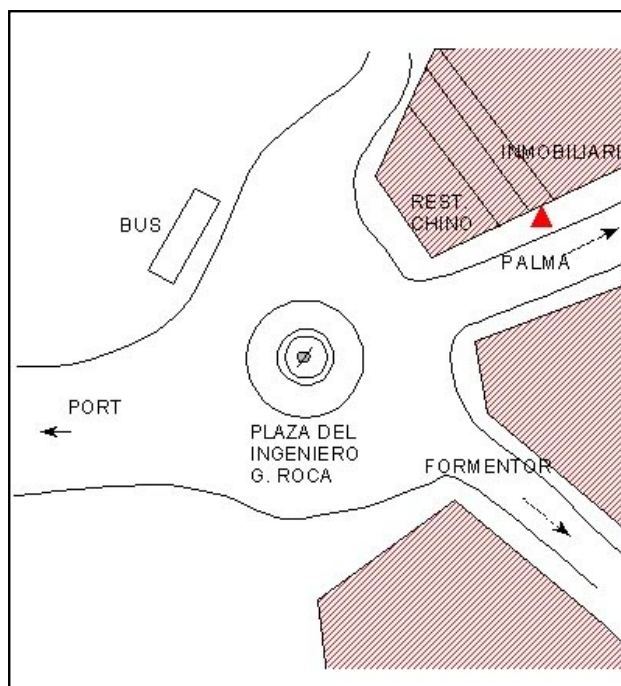
Observaciones:

Señalización realizada por Etyca S.A.

Informe del estado de la Señal en: [InfoRN.pdf](#)

Enlaces:

Anterior: 2703005 - SSK 58,150
Posterior: 2703007 - Plaza
Agrupada con: 2703007 - Plaza.



Reseña de Señal de Nivelación

10-may-2025

Situación Geográfica:

Número: **2703007**

Nombre: **Plaza**

Línea o Ramal: **2703. Ramal al Mareógrafo de Pollença (PE)**

Municipio: **Pollença**

Provincia: **Illes Balears**

Hoja MTN50: **632**

Señal: **Principal** **En posición:** **Vertical**

Señalizada: **13 de diciembre de 2011**

Nivelada: **16 de diciembre de 2011**

Enlaces:

Anterior: **2703006 - Joan XXIII**

Posterior: **2703008 - SP Mareógrafo Pollença (f@2703)**

Agrupada con: **2703006 - Joan XXIII.**

Datos Geodésicos:

Altitud ortométrica: **2,0801 m.**

Geopotencial: **2,0389 u.g.p.**

Gravedad en superficie: **980218,03 mgals.** *Calculada*

Cálculo:

Coordenadas Geográficas ETRS89:

Longitud: **3° 04' 58"**

Latitud: **39° 54' 23"**

Altitud elipsoidal:

Precisión: **± (1 m - 10 m.)**

Reseña:

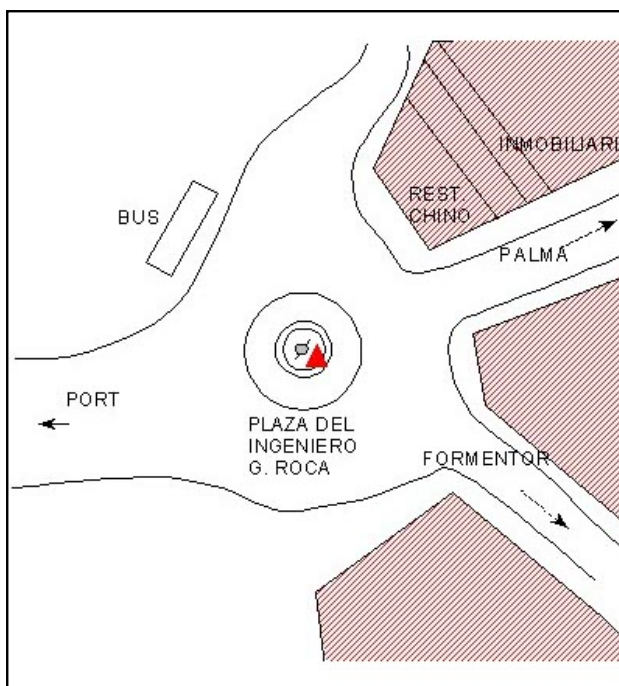
La señal se encuentra incrustada en base de adoquines de granito de farola en el centro de la rotonda de la Plaza del Ingeniero G. Roca, al final de la calle Joan XXIII.



Observaciones:

Señalización realizada por Etyca S.A.

Informe del estado de la Señal en: [InfoRN.pdf](#)



Reseña de Señal de Nivelación

10-may-2025

Situación Geográfica:

Número: 2703008
Nombre: SP Mareógrafo Pollença (f@2703)
Línea o Ramal: 2703. Ramal al Mareógrafo de Pollença (PE)

Municipio: Pollença
Provincia: Illes Balears
Hoja MTN50: 632
Señal: Principal **En posición:** Vertical
Señalizada: 13 de diciembre de 2011
Nivelada: 16 de diciembre de 2011

Datos Geodésicos:

Altitud ortométrica: 0,9670 m.
Geopotencial: 0,9479 u.g.p.
Gravedad en superficie: 980218,22 mgals. *Observada*
Cálculo:

Coordenadas Geográficas ETRS89:

Longitud: 3° 05' 19"
Latitud: 39° 54' 17"
Altitud elipsoidal:
Precisión: ± (1 m - 10 m.)

Reseña:

La señal se encuentra incrustada en el último cajón de hormigón, junto al mareógrafo (SBE26) sito en el puerto náutico de Pollença, en su extremo más al norte.

Observaciones:

Señalización realizada por Etyca S.A.
- Fin Ramal N° 2703.

Informe del estado de la Señal en: [InfoRN.pdf](#)

Enlaces:

Anterior: 2703007 - Plaza
Posterior:
Agrupada con:

