

Reseña de Señal de Nivelación

10-may-2025

Situación Geográfica:

Número: 2606001
Nombre: SP Alcantarilla Sur
Línea o Ramal: 2606. Ramal a la Est. Permanente ERGNSS ONOR (Fuentes de Oñoro)
Municipio: Fuentes de Oñoro
Provincia: Salamanca
Hoja MTN50: 525
Señal: Principal **En posición:** Vertical
Señalizada: 08 de abril de 2019
Nivelada: 24 de marzo de 2021

Datos Geodésicos:

Altitud ortométrica: 782,5702 m.
Geopotencial: 766,9603 u.g.p.
Gravedad en superficie: 980019,854 mgals. *Calculada*
Cálculo:

Coordenadas Geográficas ETRS89:

Longitud: - 6° 49' 17,9758"
Latitud: 40° 36' 24,7525"
Altitud elipsoidal: 838,321 m.
Precisión: ± 0,05 m.

Reseña:

Clavo metálico cuya cabeza tiene grabada la inscripción NG AC incrustado en la población de Fuentes de Oñoro, en la Avda. de Aldea del Obispo, sobre la solera de una alcantarilla junto al bordillo de la acera contraria al edificio del Centro de Servicios al Transportes donde se situa la antena ERGNSS ONOR, unos 32 mts. aproximadamente al SO de dicho edificio, según croquis.

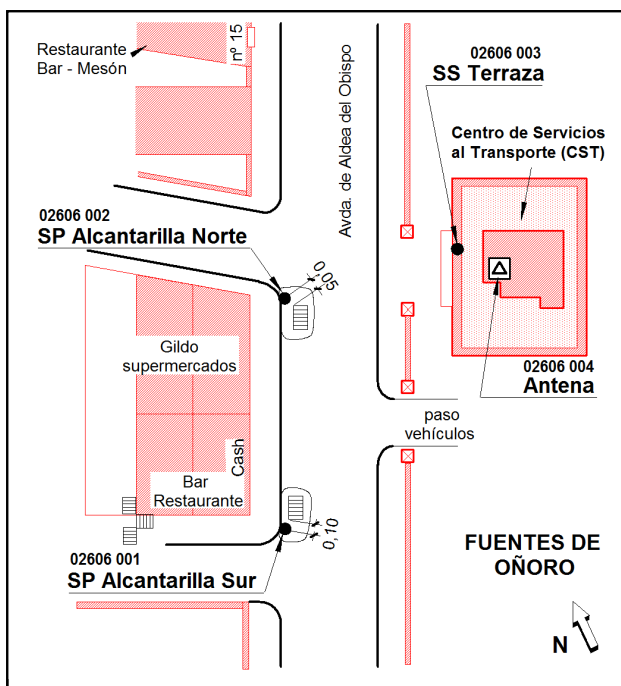
Observaciones:

Distancia aproximadamente 330 m. de la señal 606036.

Informe del estado de la Señal en: [InfoRN.pdf](#)

Enlaces:

Anterior: 606036 - NGO-308
Posterior: 2606002 - SP Alcantarilla Norte
Agrupada con: 2606002 - SP Alcantarilla Norte.



Reseña de Señal de Nivelación

10-may-2025

Situación Geográfica:

Número: 2606002
Nombre: SP Alcantarilla Norte
Línea o Ramal: 2606. Ramal a la Est. Permanente ERGNSS ONOR
 (Fuentes de Oñoro)
Municipio: Fuentes de Oñoro
Provincia: Salamanca
Hoja MTN50: 525
Señal: Principal **En posición:** Vertical
Señalizada: 08 de abril de 2019
Nivelada: 24 de marzo de 2021

Datos Geodésicos:

Altitud ortométrica: 782,8655 m.
Geopotencial: 767,2497 u.g.p.
Gravedad en superficie: 980019,854 mgals. *Observada*
Cálculo:

Coordenadas Geográficas ETRS89:

Longitud: - 6° 49' 17,7739"
Latitud: 40° 36' 25,5683"
Altitud elipsoidal: 838,609 m.
Precisión: ± 0,05 m.

Reseña:

Clavo metálico cuya cabeza tiene grabada la inscripción NG AC incrustado en la población de Fuentes de Oñoro, en la Avda. de Aldea del Obispo, sobre la solera de una alcantarilla junto al bordillo de la acera contraria al edificio del Centro de Servicios al Transportes, frente a la entrada a dicho edificio, según croquis.

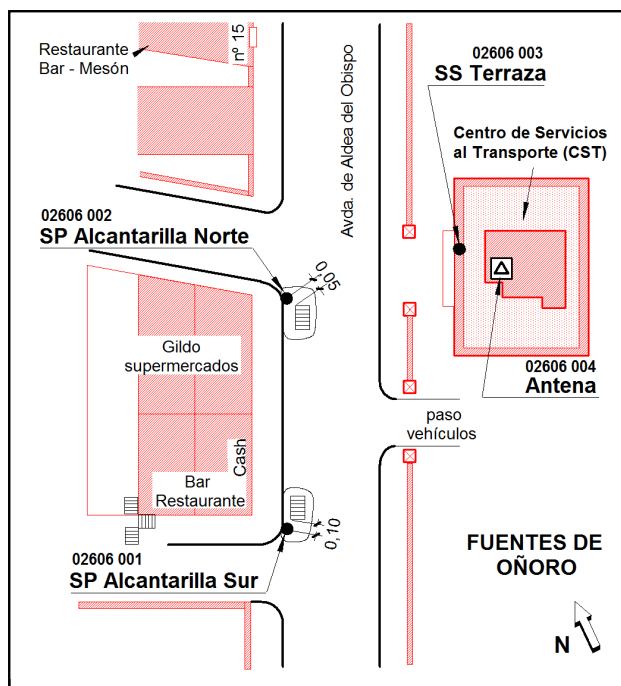
Observaciones:

Distancia aproximadamente 25 m. de la señal 2606001.

Informe del estado de la Señal en: [InfoRN.pdf](#)

Enlaces:

Anterior: 2606001 - SP Alcantarilla Sur
Posterior: 2606003 - SS Terraza
Agrupada con: 2606001 - SP Alcantarilla Sur.



Reseña de Señal de Nivelación

10-may-2025

Situación Geográfica:

Número: 2606003
Nombre: SS Terraza
Línea o Ramal: 2606. Ramal a la Est. Permanente ERGNSS ONOR
 (Fuentes de Oñoro)
Municipio: Fuentes de Oñoro
Provincia: Salamanca
Hoja MTN50: 525
Señal: Secundaria **En posición:** Vertical
Señalizada: 28 de noviembre de 2017
Nivelada: 24 de marzo de 2021

Enlaces:

Anterior: 2606002 - SP Alcantarilla Norte
Posterior: 2606004 - Marca ERGNSS ONOR
Agrupada con:

Datos Geodésicos:

Altitud ortométrica: 790,8070 m.
Geopotencial: 775,0331 u.g.p.
Gravedad en superficie: 980019,854 mgals. *Calculada*
Cálculo:

Coordenadas Geográficas ETRS89:

Longitud: - 6° 49' 16,9374"
Latitud: 40° 36' 25,7004"
Altitud elipsoidal: 846,548 m.
Precisión: ± 0,05 m.

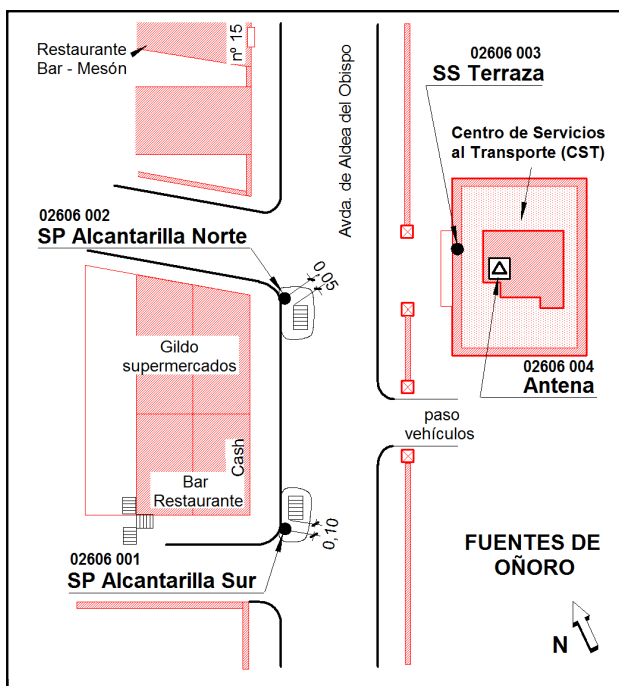
Reseña:

Clavo de latón incrustado en la cara superior del peto de la terraza baja del edificio del Centro de Servicios al Transportes en la población de Fuentes de Oñoro, en el nº 18 de la Avda. de Aldea del Obispo, frente a la ventana Oeste de acceso a la terraza, según croquis.

Observaciones:

Dista aproximadamente 20 m. de la señal 2606002.
 Altitud ortométrica obtenida con nivelación trigonométrica observada en series.

Informe del estado de la Señal en: [InfoRN.pdf](#)



Reseña de Señal de Nivelación

10-may-2025

Situación Geográfica:

Número: 2606004
Nombre: Marca ERGNSS ONOR
Línea o Ramal: 2606. Ramal a la Est. Permanente ERGNSS ONOR
 (Fuentes de Oñoro)
Municipio: Fuentes de Oñoro
Provincia: Salamanca
Hoja MTN50: 525
Señal: Principal **En posición:** Vertical
Señalizada: 24 de noviembre de 2017
Nivelada: 28 de noviembre de 2017

Enlaces:

Anterior: 2606003 - SS Terraza
Posterior:
Agrupada con:

Datos Geodésicos:

Altitud ortométrica: 793,5958 m.
Geopotencial: 777,7664 u.g.p.
Gravedad en superficie: 980019,854 mgals. *Calculada*
Cálculo:

Coordenadas Geográficas ETRS89:

Longitud: - 6° 49' 16,8913"
Latitud: 40° 36' 25,6336"
Altitud elipsoidal: 849,344 m.
Precisión: ± 0,05 m.

Reseña:

La marca GNSS se encuentra dentro de la pieza SECO, a 0,035 metros de su parte superior y la pieza SECO está embebida en el pilar de hormigón.

La Estación Permanente GNSS ONOR está ubicada en la cubierta del Centro de Servicios al Transporte (CST), Avenida de Aldea del Obispo 18, 37480 Fuentes de Oñoro (Salamanca).



Observaciones:

Altitud ortométrica obtenida con nivelación trigonométrica observada en series.
 Fin del Ramal Nº 2606.

Informe del estado de la Señal en: [InfoRN.pdf](#)

