

Reseña de Señal de Nivelación

27-abr-2024

Situación Geográfica:

Número: 237004
Nombre: NAPD643
Línea o Ramal: 237. Burgos - Carrión de los Condes

Municipio: Burgos
Provincia: Burgos
Hoja MTN50: 200
Señal: Principal **En posición:** Horizontal
Señalizada:
Nivelada:

Datos Geodésicos:

Altitud ortométrica: 854,9470 m.
Geopotencial: 837,9988 u.g.p.
Gravedad en superficie: 980140 mgals. *Observada*
Cálculo: 01 de mayo de 2008

Coordenadas Geográficas ETRS89:

Longitud: - 3° 42' 24,2116"
Latitud: 42° 20' 04,4237"
Altitud elipsoidal: 909,270 m.
Precisión: ± (0,05m - 0,1 m.)

Reseña:

Clavo metálico incrustado en la pared de la fachada que dá vista a la vía del almacén de Gran Velocidad de la Estación Renfe de Burgos

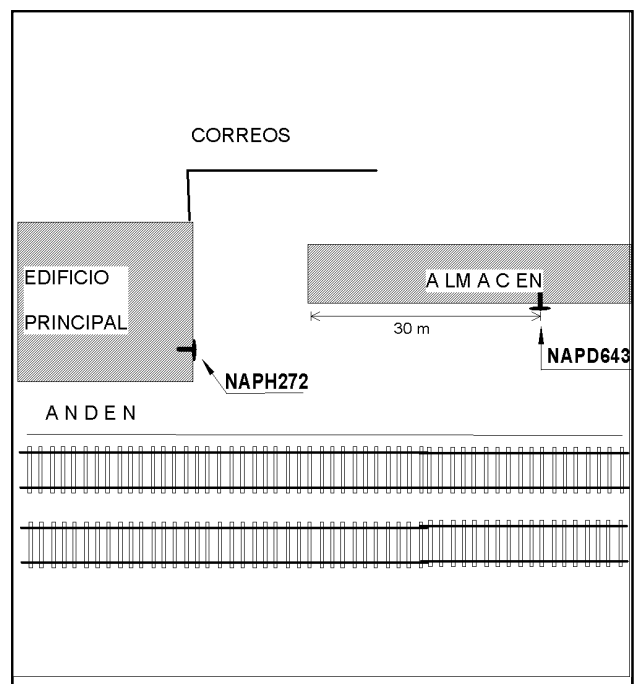
Observaciones:

Coincide con la señal NAPD643 de la antigua Línea Burgos-Miranda.

Informe del estado de la Señal en: [InfoRN.pdf](#)

Enlaces:

Anterior: 237003 - NAPH272
Posterior: 237005 - SS Melgar
Agrupada con: 237003 - NAPH272.



Reseña de Señal de Nivelación

27-abr-2024

Situación Geográfica:

Número: 2237001
Nombre: NGV 627
Línea o Ramal: 2237. Ramal al Arco de Sta. María, Ayto. antiguo y Teatro Principal de Burgos.
Municipio: Burgos
Provincia: Burgos
Hoja MTN50: 200
Señal: Principal **En posición:** Horizontal
Señalizada: 01 de febrero de 2000
Nivelada: 02 de febrero de 2000

Datos Geodésicos:

Altitud ortométrica: 856,9384 m.
Geopotencial: 839,9511 u.g.p.
Gravedad en superficie: 980140,42 mgals. *Observada*
Cálculo:

Coordenadas Geográficas ETRS89:

Longitud: - 3° 42' 13,9"
Latitud: 42° 20' 23,3"
Altitud elipsoidal:
Precisión: ± (0,1 m - 1 m.)

Reseña:

Clavo metálico cuya cabeza tiene grabada la inscripción NGV 627, incrustado en el muro interior norte o derecho, según se entra desde el Paseo del Espolón en el monumento del Arco de Santa María en dirección a la Catedral, situado a 4,31 metros de la entrada y a 0,57 metros sobre el suelo, según croquis.

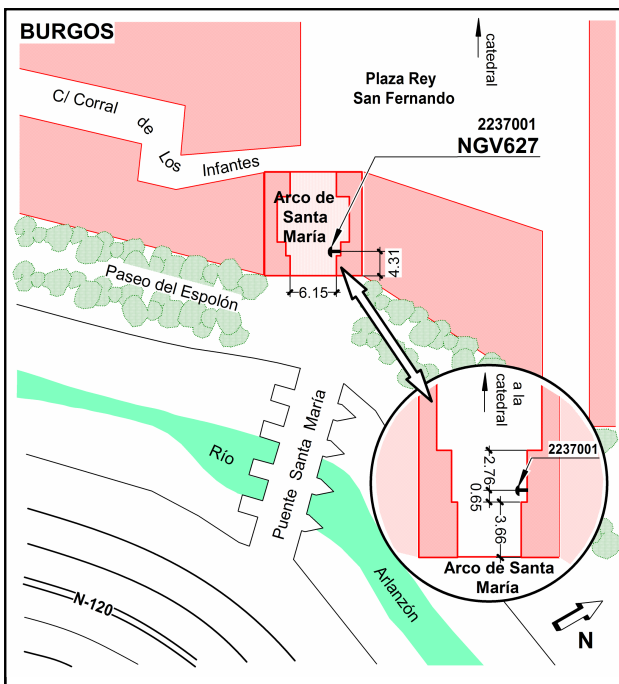
Enlaces:

Anterior: 237004 - NAPD643
Posterior: 2237002 - NGV 628
Agrupada con:



Observaciones:

Informe del estado de la Señal en: [InfoRN.pdf](#)



Reseña de Señal de Nivelación

27-abr-2024

Situación Geográfica:

Número: 2237002
Nombre: NGV 628
Línea o Ramal: 2237. Ramal al Arco de Sta. María, Ayto. antiguo y Teatro Principal de Burgos.
Municipio: Burgos
Provincia: Burgos
Hoja MTN50: 200
Señal: Principal **En posición:** Horizontal
Señalizada: 02 de febrero de 2000
Nivelada: 03 de febrero de 2000

Datos Geodésicos:

Altitud ortométrica: 855,0494 m.
Geopotencial: 838,1001 u.g.p.
Gravedad en superficie: 980141,23 mgals. *Observada*
Cálculo:

Coordenadas Geográficas ETRS89:

Longitud: - 3° 42' 08,0"
Latitud: 42° 20' 25,7"
Altitud elipsoidal:
Precisión: ± (0,1 m - 1 m.)

Reseña:

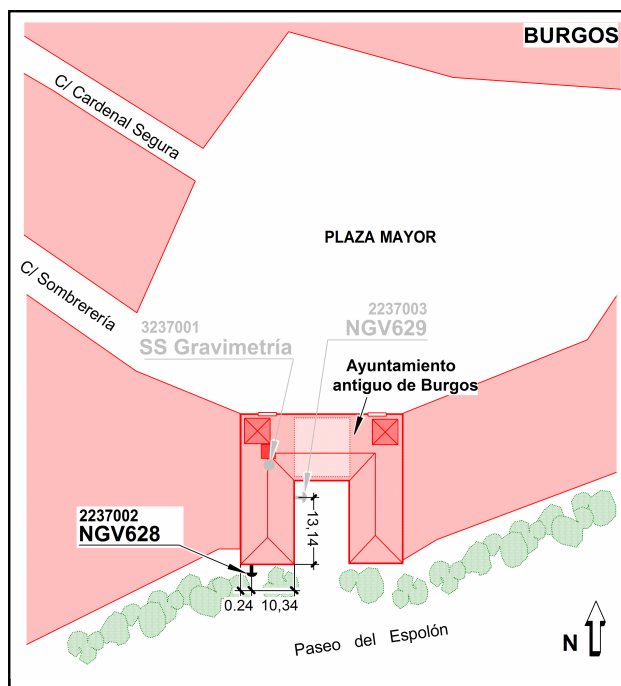
Clavo metálico cuya cabeza tiene grabada la inscripción NGV 628, incrustado en el muro sur del ala oeste del edificio antiguo del Ayuntamiento de Burgos en el Paseo del Espolón; a 0,24 metros de la esquina SO y a 0,44 metros de altura sobre el suelo, según croquis.

Observaciones:

Informe del estado de la Señal en: [InfoRN.pdf](#)

Enlaces:

Anterior: 2237001 - NGV 627
Posterior: 2237003 - NGV 629
Agrupada con: 2237003 - NGV 629.



Reseña de Señal de Nivelación

27-abr-2024

Situación Geográfica:

Número: 2237003
Nombre: NGV 629
Línea o Ramal: 2237. Ramal al Arco de Sta. María, Ayto. antiguo y Teatro Principal de Burgos.
Municipio: Burgos
Provincia: Burgos
Hoja MTN50: 200
Señal: Principal **En posición:** Horizontal
Señalizada: 03 de febrero de 2000
Nivelada: 04 de febrero de 2000

Enlaces:

Anterior: 2237002 - NGV 628
Posterior: 2237004 - NGV 630
Agrupada con: 2237002 - NGV 628.

Datos Geodésicos:

Altitud ortométrica: 854,6617 m.
Geopotencial: 837,7202 u.g.p.
Gravedad en superficie: 980141,26 mgals. *Observada*
Cálculo:

Coordenadas Geográficas ETRS89:

Longitud: - 3° 42' 07,6"
Latitud: 42° 20' 26,1"
Altitud elipsoidal:
Precisión: ± (0,1 m - 1 m.)

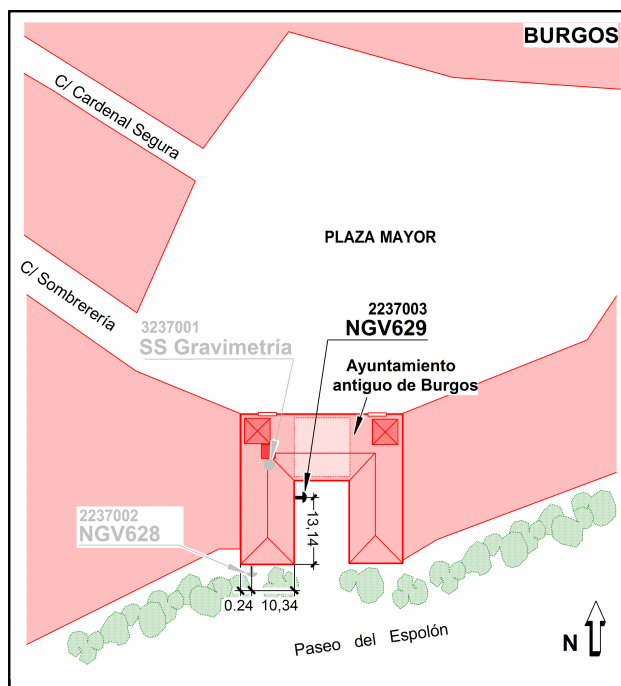
Reseña:

Clavo metálico cuya cabeza tiene grabada la inscripción NGV 629, incrustado en el muro este del ala oeste del antiguo edificio del Ayuntamiento de Burgos en el pasaje que conduce a la Plaza Mayor desde el Paseo del Espolón; a 13,14 metros de la esquina del edificio en el Paseo del Espolón y a 0,47 metros de altura sobre el suelo, según croquis.



Observaciones:

Informe del estado de la Señal en: [InfoRN.pdf](#)



Reseña de Señal de Nivelación

27-abr-2024

Situación Geográfica:

Número: 2237004
Nombre: NGV 630
Línea o Ramal: 2237. Ramal al Arco de Sta. María, Ayto. antiguo y Teatro Principal de Burgos.
Municipio: Burgos
Provincia: Burgos
Hoja MTN50: 200
Señal: Principal **En posición:** Horizontal
Señalizada: 04 de febrero de 2000
Nivelada: 05 de febrero de 2000

Enlaces:

Anterior: 2534003 - SSK 3,9
Posterior: 2534005 - SSK 1,950
Agrupada con:

Datos Geodésicos:

Altitud ortométrica: 856,1630 m.
Geopotencial: 837,7202 u.g.p.
Gravedad en superficie: 980140,89 mgals. *Observada*
Cálculo:

Coordenadas Geográficas ETRS89:

Longitud: - 3° 42' 02,0"
Latitud: 42° 20' 26,1"
Altitud elipsoidal:
Precisión: ± (0,1 m - 1 m.)

Reseña:

Clavo metálico cuya cabeza tiene grabada la inscripción NGV 630, incrustado en el muro oeste o trasero (Polisón) del edificio del Teatro Principal y en su parte norte; a 0,35 metros de la esquina que forma con el muro norte y a 0,31 metros de altura sobre el suelo; a 1,87 metros de la puerta de acceso a la Biblioteca Municipal, según croquis.

Observaciones:

- Fin Ramal al Arco de Sta. María, Ayto. antiguo y Teatro Principal de Burgos..

Informe del estado de la Señal en: [InfoRN.pdf](#)

