

Reseña de Señal de Nivelación

10-may-2025

Situación Geográfica:

Número: 1932001
Nombre: NAP380
Línea o Ramal: 1932. Ramal a la Iglesia de la Concepción

Municipio: Santa Cruz de Tenerife
Provincia: Santa Cruz de Tenerife
Hoja MTN50: 1090
Señal: Principal **En posición:** Vertical
Señalizada: 01 de mayo de 1983
Nivelada: 01 de febrero de 2001

Datos Geodésicos:

Altitud ortométrica: 5,1319 m.
Geopotencial: 5,0261 u.g.p.
Gravedad en superficie: 979394,74 mgals. *Observada*
Cálculo:

Coordenadas Geográficas REGCAN95:

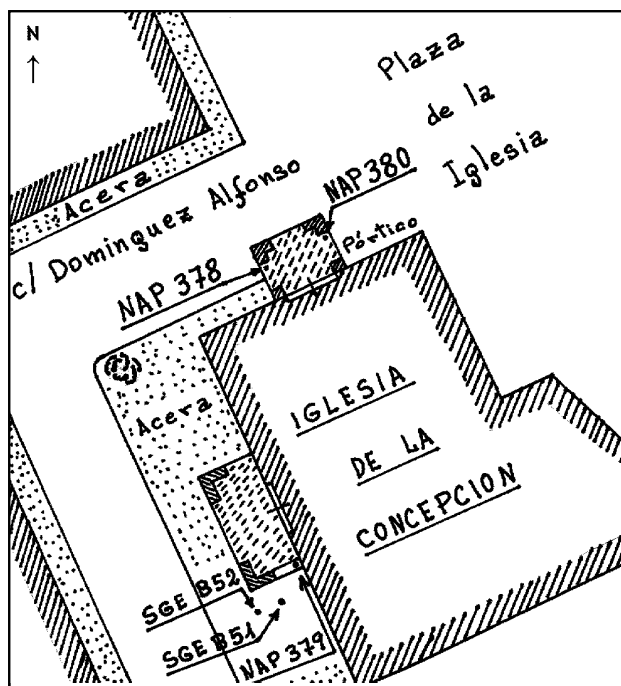
Longitud: - 16° 14' 56"
Latitud: 28° 27' 53"
Altitud elipsoidal:
Precisión: ± (1 m - 10 m.)

Reseña:

Situada en la población de Santa Cruz de Tenerife, sobre un saliente de la columna E. del pórtico de entrada a la puerta N. de la Iglesia de La Concepción, según croquis.

Enlaces:

Anterior: 932004 - NAPG990@
Posterior: 1932002 - NAP378
Agrupada con: 1932002 - NAP378, 1932003 - SSGEB52, 1932004 - SSGEB51, 1932005 - NAP379.



Observaciones:

Reseña de Señal de Nivelación

10-may-2025

Situación Geográfica:

Número: **1932002**

Nombre: **NAP378**

Línea o Ramal: **1932. Ramal a la Iglesia de la Concepción**

Municipio: Santa Cruz de Tenerife

Provincia: Santa Cruz de Tenerife

Hoja MTN50: 1090

Señal: Principal En posición: Vertical

Señalizada: 01 de mayo de 1983

Nivelada: 01 de febrero de 2001

Enlaces:

Anterior: 1932001 - NAP380

Posterior: 1932003 - SSGEB52

Agrupada con: 1932001 - NAP380, 1932003 - SSGEB52, 1932004 - SSGEB51, 1932005 - NAP379.

Datos Geodésicos:

Altitud ortométrica: 5,1387 m.

Geopotencial: 5,0328 u.g.p.

Gravedad en superficie: 979394,74 mgals. *Observada*

Cálculo:

Coordenadas Geográficas REGCAN95:

Longitud: - 16° 14' 56"

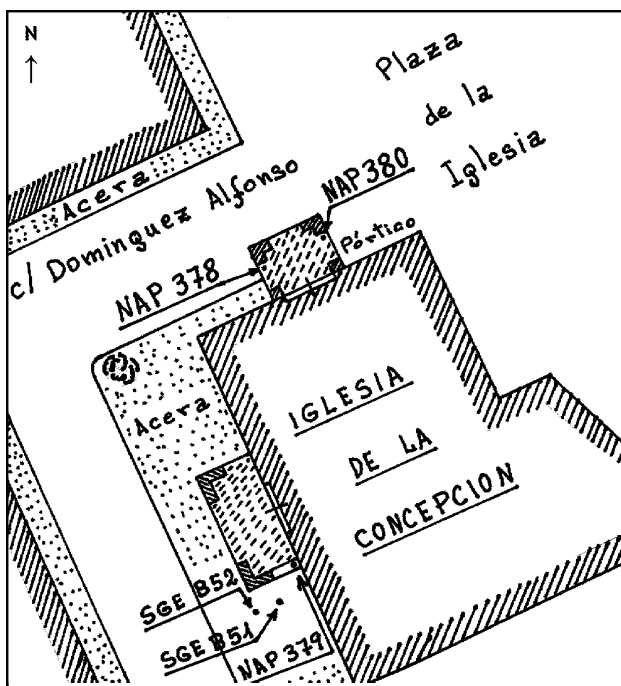
Latitud: 28° 27' 53"

Altitud elipsoidal:

Precisión: ± (1 m - 10 m.)

Reseña:

Situada en la población de Santa Cruz de Tenerife, sobre un saliente de la columna O. del pórtico de entrada a la puerta N. de la Iglesia de La Concepción, según croquis.



Observaciones:

Reseña de Señal de Nivelación

10-may-2025

Situación Geográfica:

Número: 1932003
Nombre: SSGEB52
Línea o Ramal: 1932. Ramal a la Iglesia de la Concepción

Municipio: Santa Cruz de Tenerife
Provincia: Santa Cruz de Tenerife
Hoja MTN50: 1090
Señal: Principal **En posición:** Vertical
Señalizada: 01 de mayo de 1983
Nivelada: 01 de febrero de 2001

Enlaces:

Anterior: 1932002 - NAP378
Posterior: 1932004 - SSGEB51
Agrupada con: 1932001 - NAP380, 1932002 - NAP378,
 1932004 - SSGEB51, 1932005 - NAP379.

Datos Geodésicos:

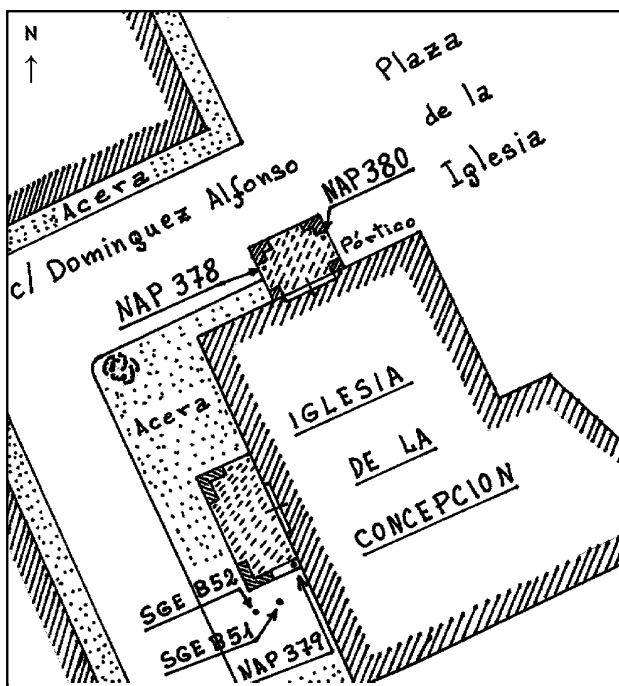
Altitud ortométrica:
Geopotencial: 4,5656 u.g.p.
Gravedad en superficie: 979394,76 mgals. *Observada*
Cálculo:

Coordenadas Geográficas REGCAN95:

2025-05-09: Desparecida.
Longitud: -16° 14' 57"
Latitud: 28° 27' 52"
Altitud elipsoidal:
Precisión: ± (1 m - 10 m.)

Reseña:

Situada en la población de Santa Cruz de Tenerife, sobre el rellano pavimentado que bordea el pórtico de entrada a la Iglesia de La Concepción por su puerta O. y junto a la columna S.O., según croquis.



Observaciones:

Reseña de Señal de Nivelación

10-may-2025

Situación Geográfica:

Número: **1932004**
Nombre: **SSGEB51**
Línea o Ramal: **1932. Ramal a la Iglesia de la Concepción**

Municipio: Santa Cruz de Tenerife
Provincia: Santa Cruz de Tenerife
Hoja MTN50: 1090
Señal: Principal En posición: Vertical
Señalizada: 01 de mayo de 1983
Nivelada: 01 de febrero de 2001

Enlaces:

Anterior: 1932003 - SSGEB52
Posterior: 1932005 - NAP379
Agrupada con: 1932001 - NAP380, 1932002 - NAP378,
1932003 - SSGEB52, 1932005 - NAP379.

Datos Geodésicos:

Altitud ortométrica:
Geopotencial: 4,5821 u.g.p.
Gravedad en superficie: 979394,76 mgals. Observada
Cálculo:

Coordenadas Geográficas REGCAN95:

2025-05-09: Desparecida.

Longitud: -16° 14' 57"
Latitud: 28° 27' 52"
Altitud elipsoidal:
Precisión: ± (1 m - 10 m.)

Reseña:

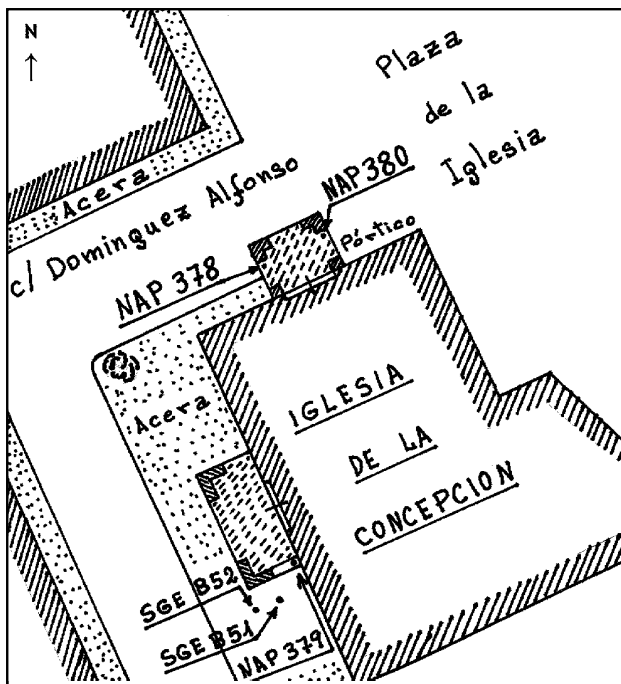
Situada en la población de Santa Cruz de Tenerife, sobre el rellano pavimentado que bordea por su lado S. el pórtico de entrada a la puerta Oeste de la Iglesia de La Concepción, según croquis.



Tenerife
SSGEB51

Observaciones:

Informe del estado de la Señal en: [InfoRN.pdf](#)



Reseña de Señal de Nivelación

10-may-2025

Situación Geográfica:

Número: 1932005
Nombre: NAP379
Línea o Ramal: 1932. Ramal a la Iglesia de la Concepción

Municipio: Santa Cruz de Tenerife
Provincia: Santa Cruz de Tenerife
Hoja MTN50: 1090
Señal: Principal **En posición:** Vertical
Señalizada: 01 de mayo de 1983
Nivelada: 01 de febrero de 2001

Datos Geodésicos:

Altitud ortométrica: 4,2936 m.
Geopotencial: 4,2051 u.g.p.
Gravedad en superficie: 979394,84 mgals. *Observada*
Cálculo:

Coordenadas Geográficas REGCAN95:

Longitud: - 16° 14' 57"
Latitud: 28° 27' 52"
Altitud elipsoidal:
Precisión: ± (1 m - 10 m.)

Reseña:

Situada en la población de Santa Cruz de Tenerife, sobre el extremo E. del primer escalón del rellano del pórtico de entrada a la puerta O. de la Iglesia de La Concepción, según croquis.

Observaciones:

Informe del estado de la Señal en: [InfoRN.pdf](#)

Enlaces:

Anterior: 1932004 - SSGEB51
Posterior:
Agrupada con: 1932001 - NAP380, 1932002 - NAP378, 1932003 - SSGEB52, 1932004 - SSGEB51.

