

Reseña de Señal de Nivelación

21-feb-2026

Situación Geográfica:

Número: 1541001
Nombre: SS Rotonda
Línea o Ramal: 1541. Ramal a la Est. Permanente ERGNSS BEJR (Béjar)
Municipio: Béjar
Provincia: Salamanca
Hoja MTN50: 553
Señal: Secundaria **En posición:** Vertical
Señalizada: 04 de abril de 2019
Nivelada: 06 de abril de 2021

Enlaces:

Anterior: 541001 - SSK411,450a
Posterior: 1541002 - SS Isleta
Agrupada con:

Datos Geodésicos:

Altitud ortométrica: 1031,9410 m.
Geopotencial: 1011,2889 u.g.p.
Gravedad en superficie: 979943,34 mgals. *Calculada*
Cálculo:

Coordenadas Geográficas ETRS89:

Longitud: - 5° 44' 16,3339"
Latitud: 40° 23' 46,1068"
Altitud elipsoidal: 1087,794 m.
Precisión: ± 0,05 m.

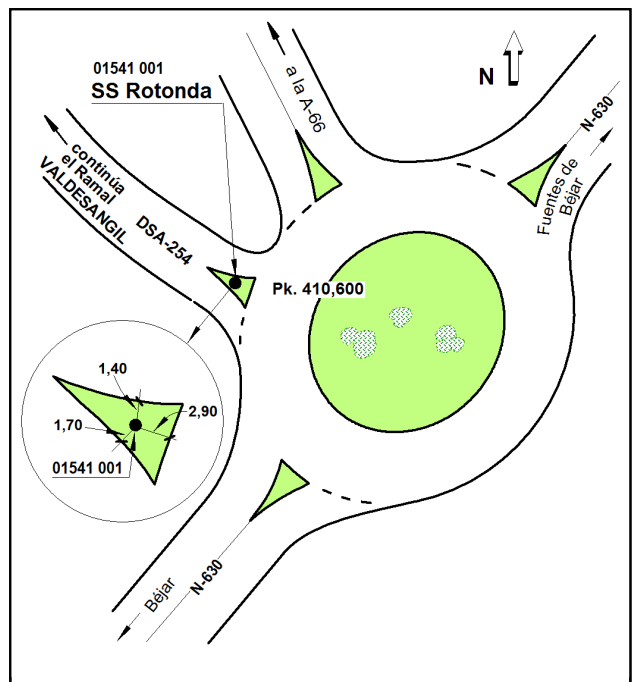
Reseña:

Clavo metálico con cabeza de forma semiesférica incrustado a la salida del núcleo urbano de Béjar en dirección a Fuentes de Béjar, sobre una isleta de forma triangular en una rotonda de distribución de tráfico en el km 410,620 de la N-630a, en el comienzo de la carretera DSA-254 a La Cerrallana y Valdesangil, según croquis.

Observaciones:

Distancia aproximadamente 100 m. de la señal 541002.

Informe del estado de la Señal en: [InfoRN.pdf](#)



Reseña de Señal de Nivelación

21-feb-2026

Situación Geográfica:

Número: 1541002
Nombre: SS Isleta
Línea o Ramal: 1541. Ramal a la Est. Permanente ERGNSS BEJR (Béjar)
Municipio: Béjar
Provincia: Salamanca
Hoja MTN50: 553
Señal: Secundaria **En posición:** Vertical
Señalizada: 04 de abril de 2019
Nivelada: 05 de abril de 2021

Datos Geodésicos:

Altitud ortométrica: 1050,4113 m.
Geopotencial: 1029,3869 u.g.p.
Gravedad en superficie: 979940,101 mgals. *Observada*
Cálculo:

Coordenadas Geográficas ETRS89:

Longitud: - 5° 44' 35,5910"
Latitud: 40° 23' 48,6287"
Altitud elipsoidal: 1106,238 m.
Precisión: ± 0,05 m.

Reseña:

Clavo metálico con cabeza de forma semiesférica incrustado aproximadamente en el km. 0,520 de la margen Oeste de la carretera DSA-254, sobre una isleta de hormigón en el cruce con la carretera que va a la Finca de La Cerrallana, según croquis.

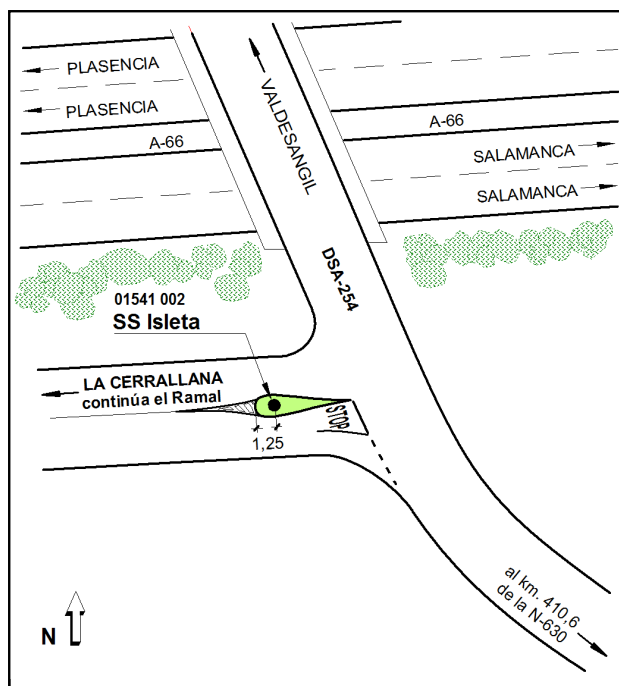
Observaciones:

Distancia aproximadamente 520 m. de la señal 1541001.

Informe del estado de la Señal en: [InfoRN.pdf](#)

Enlaces:

Anterior: 1541001 - SS Rotonda
Posterior: 1541003 - SS La Cerrallana
Agrupada con:



Reseña de Señal de Nivelación

21-feb-2026

Situación Geográfica:

Número: 1541003
Nombre: SS La Cerrallana
Línea o Ramal: 1541. Ramal a la Est. Permanente ERGNSS BEJR (Béjar)
Municipio: Béjar
Provincia: Salamanca
Hoja MTN50: 553
Señal: Secundaria **En posición:** Vertical
Señalizada: 04 de abril de 2019
Nivelada: 05 de abril de 2021

Enlaces:

Anterior: 1541002 - SS Isleta
Posterior: 1541004 - SS Base pilar
Agrupada con:

Datos Geodésicos:

Altitud ortométrica: 1041,8969 m.
Geopotencial: 1021,0445 u.g.p.
Gravedad en superficie: 979941,96 mgals. *Observada*
Cálculo:

Coordenadas Geográficas ETRS89:

Longitud: - 5° 44' 47,0827"
Latitud: 40° 23' 46,6152"
Altitud elipsoidal: 1097,710 m.
Precisión: ± 0,05 m.

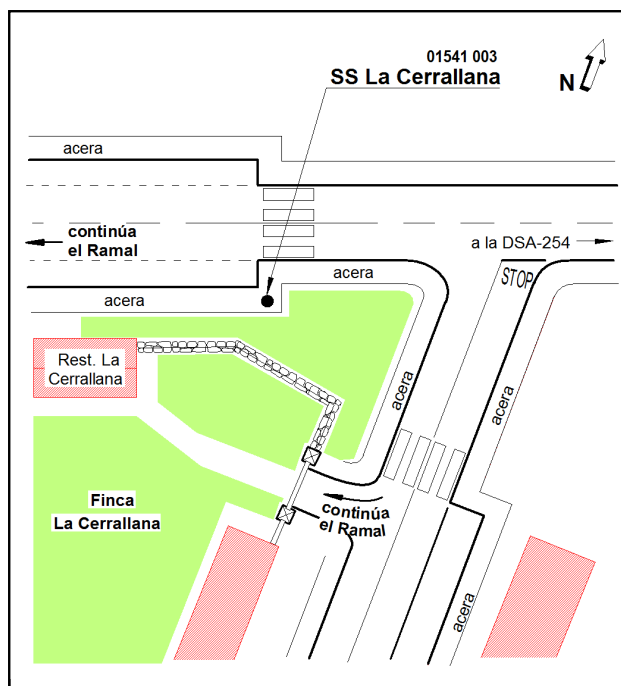
Reseña:

Clavo metálico con cabeza de forma semiesférica incrustado sobre un quiebro de la acera a unos 23 metros del restaurante de la Finca La Cerrallana, pasado el desvío a la entrada de la Finca, según croquis.

Observaciones:

Distancia aproximadamente 280 m. de la señal 1541002.

Informe del estado de la Señal en: [InfoRN.pdf](#)



Reseña de Señal de Nivelación

21-feb-2026

Situación Geográfica:

Número: 1541004
Nombre: SS Base pilar
Línea o Ramal: 1541. Ramal a la Est. Permanente ERGNSS BEJR (Béjar)
Municipio: Béjar
Provincia: Salamanca
Hoja MTN50: 553
Señal: Secundaria **En posición:** Vertical
Señalizada: 07 de noviembre de 2017
Nivelada: 05 de abril de 2021

Datos Geodésicos:

Altitud ortométrica: 1035,2595 m.
Geopotencial: 1014,5397 u.g.p.
Gravedad en superficie: 979941,96 mgals. *Calculada*
Cálculo:

Coordenadas Geográficas ETRS89:

Longitud: - 5° 44' 55"
Latitud: 40° 23' 45"
Altitud elipsoidal:
Precisión: ± (1 m - 10 m.)

Reseña:

Clavo metálico incrustado dentro de la Finca La Cerrallana de Béjar, en el extremo NO de dicha finca y junto a la valla perimetral, sobre la esquina SE de la zapata del pilar de la antena GPS, según croquis.

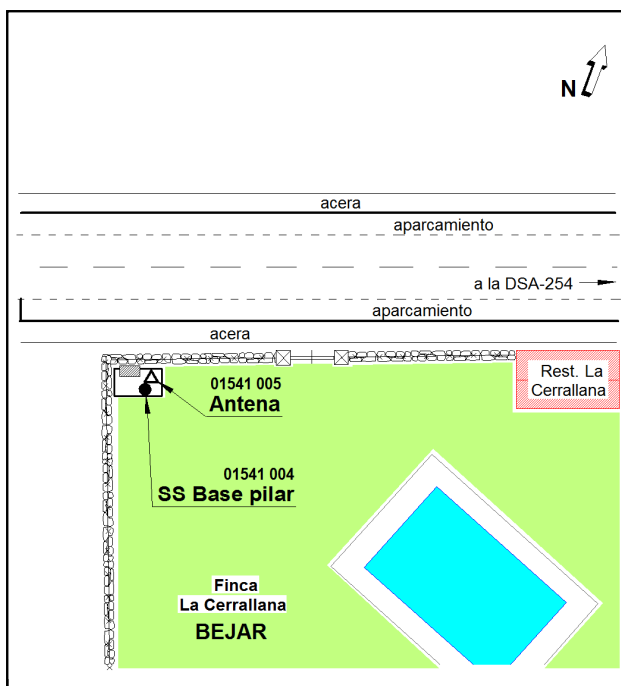
Observaciones:

Distancia aproximadamente 180 m. de la señal 1541003.

Informe del estado de la Señal en: [InfoRN.pdf](#)

Enlaces:

Anterior: 1541003 - SS La Cerrallana
Posterior: 1541005 - Marca ERGNSS BEJR
Agrupada con: 1541005 - Marca ERGNSS BEJR.



Reseña de Señal de Nivelación

21-feb-2026

Situación Geográfica:

Número: 1541005
Nombre: Marca ERGNSS BEJR
Línea o Ramal: 1541. Ramal a la Est. Permanente ERGNSS BEJR (Béjar)
Municipio: Béjar
Provincia: Salamanca
Hoja MTN50: 553
Señal: Principal **En posición:** Vertical
Señalizada: 07 de noviembre de 2017
Nivelada: 07 de noviembre de 2017

Datos Geodésicos:

Altitud ortométrica: 1039,3038 m.
Geopotencial: 1018,5032 u.g.p.
Gravedad en superficie: 979941,96 mgals. *Calculada*
Cálculo:

Coordenadas Geográficas ETRS89:

Longitud: - 5° 44' 54,6146"
Latitud: 40° 23' 45,3676"
Altitud elipsoidal: 1095,114 m.
Precisión: ± 0,05 m.

Reseña:

Observaciones:

- Fin Ramal a la Est. permanente GPS (ERGNSS) de Béjar (BEJR)..

Informe del estado de la Señal en: [InfoRN.pdf](#)

Enlaces:

Anterior: 1541004 - SS Base pilar
Posterior:
Agrupada con: 1541004 - SS Base pilar.

