GOBIERNO DE ESPAÑA | MINISTERIO DE TRANSPORTES Y MOVILIDAD SOSTENIBLE | INSTITUTO GEOGRÁFICO NACIONAL

Red de Infraestructuras Geodésicas

Subdirección General de Astronomía y Geodesia

Reseña de Señal de Nivelación

16-ago-2025

Situación Geográfica:

Número: **1534001**

Nombre: **NGO687**

Línea o Ramal: **1534. Ramal a la Catedral de Ciudad Real**

Municipio: Ciudad Real

Provincia: Ciudad Real

Hoja MTN50: 784

Señal: Principal **En posición:** Vertical

Señalizada: 01 de octubre de 1981

Nivelada:

Datos Geodésicos:

Altitud ortométrica: 626,3007 m.

Geopotencial: 613,7341 u.g.p.

Gravedad en superficie: 979908,6 mgals. *Observada*

Cálculo: 01 de mayo de 2008

Coordenadas Geográficas ETRS89:

Longitud: - 3° 55' 52"

Latitud: 38° 59' 11"

Altitud elipsoidal:

Precisión: ± (1 m - 10 m.)

Reseña:

Desde la señal de inicio, primero unos 100 metros hacia el este y luego hacia el norte por las calles Pozo Dulce, Ramírez de Arellano, Plazas del Pilar y Cervantes y Avenida de Alfonso el Sabio, recorridos unos 1000 metros en total, se llega a la Catedral de Ciudad Real. La señal está sobre el enlosado del pórtico de la puerta principal, a la izquierda entrando, según croquis.

Observaciones:

Es la misma señal NGO687 reseñada en el folio 69 de la antigua línea 171 (Puertollano-Mora) del año 1981.

Informe del estado de la Señal en: InfoRN.pdf

Enlaces:

Anterior: 534002 - SS.Ferrallas®

Posterior: 1534002 - NGO688 (f®1534)

Agrupada con: 1534002 - NGO688 (f®1534).



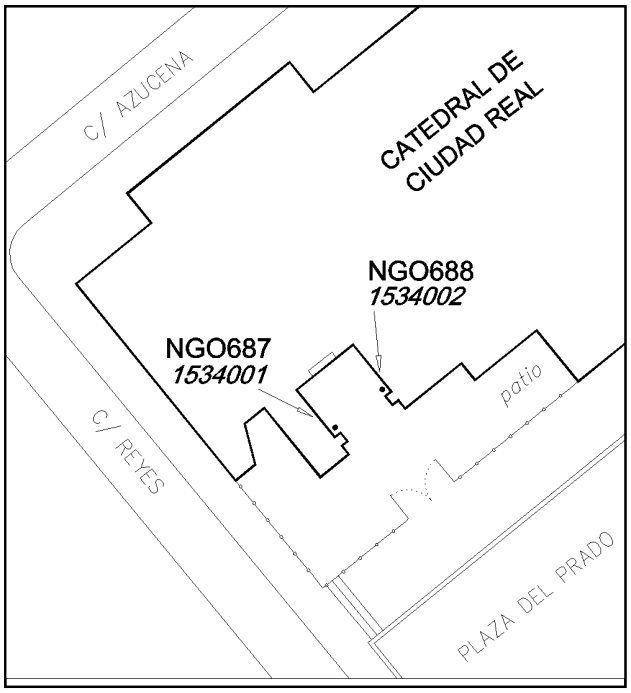

GOBIERNO DE ESPAÑA | MINISTERIO DE TRANSPORTES Y MOVILIDAD SOSTENIBLE | INSTITUTO GEOGRÁFICO NACIONAL

Red de Infraestructuras Geodésicas

Subdirección General de Astronomía y Geodesia

Reseña de Señal de Nivelación

16-ago-2025

Situación Geográfica:

Número: **1534002**

Nombre: **NGO688 (f®1534)**

Línea o Ramal: **1534. Ramal a la Catedral de Ciudad Real**

Municipio: Ciudad Real

Provincia: Ciudad Real

Hoja MTN50: 784

Señal: Principal **En posición:** Vertical

Señalizada: 01 de octubre de 1981

Nivelada:

Datos Geodésicos:

Altitud ortométrica: 626,2916 m.

Geopotencial: 613,7251 u.g.p.

Gravedad en superficie: 979908,6 mgals. *Calculada*

Cálculo: 01 de mayo de 2008

Coordenadas Geográficas ETRS89:

Longitud: - 3° 55' 52"

Latitud: 38° 59' 11"

Altitud elipsoidal:

Precisión: ± (1 m - 10 m.)

Reseña:

En la Catedral de Ciudad Real. La señal está sobre el enlosado del pórtico de la puerta principal, a la derecha entrando, según croquis.

Observaciones:

Es la misma señal NGO688 reseñada en el folio 70 de la antigua línea 171 (Puertollano-Mora) del año 1981.
- Fin del Ramal Nº 1534.

Informe del estado de la Señal en: InfoRN.pdf

Enlaces:

Anterior: 1534001 - NGO687

Posterior:
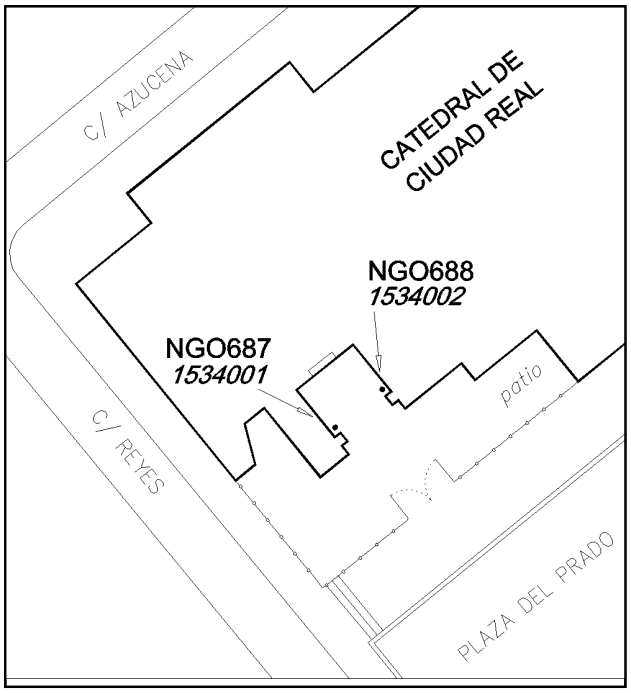
Agrupada con: 1534001 - NGO687.