

Reseña de Señal de Nivelación

13-dic-2025

Situación Geográfica:

Número: **943001**
Nombre: **NGZ327**
Línea o Ramal: **943. Chío - Boca Tauce**

Municipio: **Guía de Isora**
Provincia: **Santa Cruz de Tenerife (Isla de Tenerife)**
Hoja MTN50: **1096**
Señal: **Principal** En posición: **Vertical**
Señalizada: **25 de octubre de 2005**
Nivelada: **01 de enero de 2003**

Datos Geodésicos:

Altitud ortométrica: **699,9699 m.**
Geopotencial: **685,4797 u.g.p.**
Gravedad en superficie: **979269,14 mgals.** *Calculada*
Cálculo:

Coordenadas Geográficas REGCAN95:

Longitud: **- 16° 47' 42,4"**
Latitud: **28° 14' 26,2"**
Altitud elipsoidal: **748 m.**
Precisión: **± (0,1 m - 1 m.)**

Reseña:

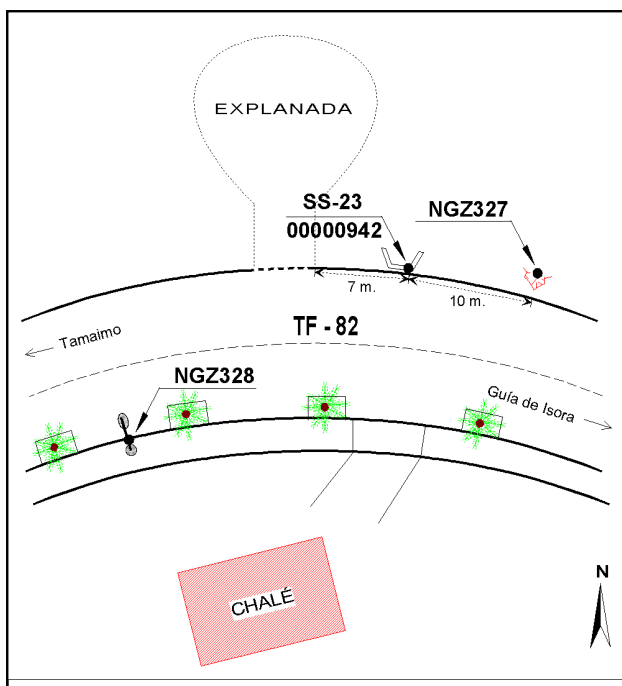
Clavo metálico semiesférico incrustado en la margen N de la Carretera TF-82 a su paso por la población de Chío, a unos 400 mts al S del cruce con la TF-38. En la cara superior de una roca nativa.

Observaciones:

Informe del estado de la Señal en: [InfoRN.pdf](#)

Enlaces:

Anterior: **942 - SS-23* (Chío)**
Posterior: **943002 - NGZ938**
Agrupada con: **942 - SS-23* (Chío), 943002 - NGZ938.**



Reseña de Señal de Nivelación

13-dic-2025

Situación Geográfica:

Número: 943002
Nombre: NGZ938
Línea o Ramal: 943. Chio - Boca Tauche

Municipio:	Guía de Isora		
Provincia:	Santa Cruz de Tenerife (Isla de Tenerife)		
Hoja MTN50:	1096		
Señal:	Principal	En posición:	Vertical
Señalizada:	25 de octubre de 2005		
Nivelada:	01 de enero de 2003		

Datos Geodésicos:

Altitud ortométrica:	698,6803 m.	
Geopotencial:	684,2169 u.g.p.	
Gravedad en superficie:	979269,39 mgals.	<i>Calculada</i>
Cálculo:		

Coordenadas Geográficas REGCAN95:

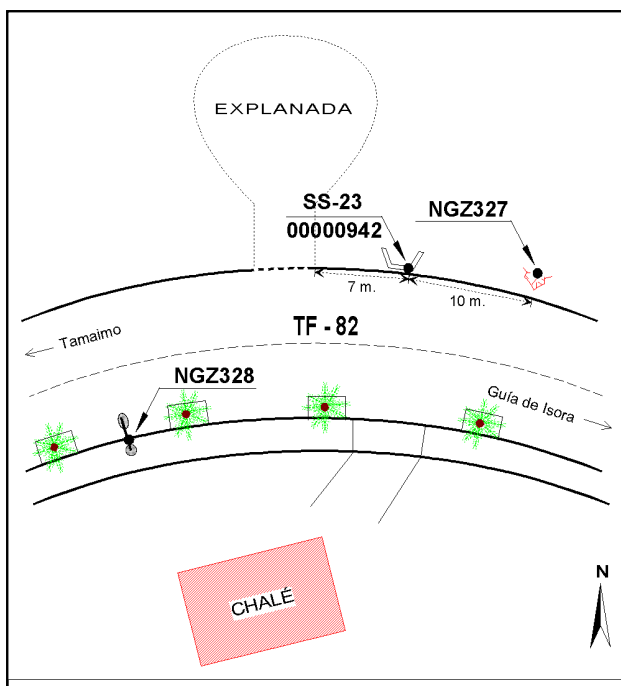
Longitud: - 16° 47' 43,6532"
Latitud: 28° 14' 25,7027"
Altitud elipsoidal: 745,520 m.
Precisión: ± (0,05m - 0,1 m.)

Reseña:

Clavo metálico semiesférico incrustado en la margen S de la Carretera TF-82 a su paso por la población de Chío, a unos 400 mts al S del cruce con la TF-38. En el bordillo de la acera, bajo una farola.

Enlaces:

Anterior: 943001 - NGZ327
Posterior: 943003 - SSK28,500
Agrupada con: 942 - SS-23* (Chío), 943001 - NGZ327.



Observaciones:

Informe del estado de la Señal en: [InfoRN.pdf](#)

Reseña de Señal de Nivelación

13-dic-2025

Situación Geográfica:

Número: **943003**
Nombre: **SSK28,500**
Línea o Ramal: **943. Chio - Boca Tauce**

Municipio: **Guía de Isora**
Provincia: **Santa Cruz de Tenerife (Isla de Tenerife)**
Hoja MTN50: **1096**
Señal: **Secundaria** En posición: **Vertical**
Señalizada: **25 de octubre de 2005**
Nivelada: **01 de enero de 2003**

Datos Geodésicos:

Altitud ortométrica: **731,9612 m.**
Geopotencial: **716,804 u.g.p.**
Gravedad en superficie: **979261,38 mgals.** *Observada*
Cálculo:

Coordenadas Geográficas REGCAN95:

Longitud: **- 16° 47' 47,0287"**
Latitud: **28° 14' 32,2563"**
Altitud elipsoidal: **778,842 m.**
Precisión: **± 0,05 m.**

Reseña:

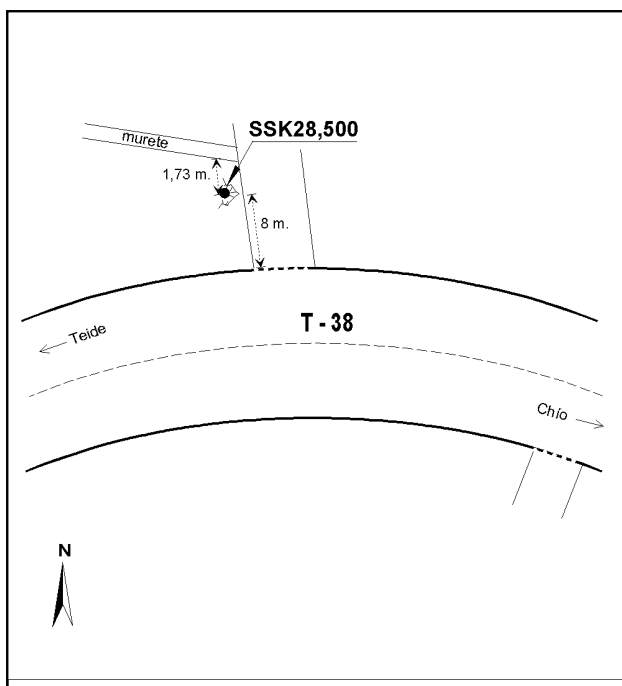
Clavo metálico semiesférico incrustado aproximadamente en el Km. 28,500 de la margen S de la Carretera TF-38, sobre una roca nativa al E de un camino y a unos 8 mts de la carretera. Dista unos 800 m. de la señal anterior.

Observaciones:

Informe del estado de la Señal en: [InfoRN.pdf](#)

Enlaces:

Anterior: **943002 - NGZ938**
Posterior: **943004 - SSK27,600**
Agrupada con:



Reseña de Señal de Nivelación

13-dic-2025

Situación Geográfica:

Número: **943004**
Nombre: **SSK27,600**
Línea o Ramal: **943. Chio - Boca Tauce**

Municipio: **Guía de Isora**
Provincia: **Santa Cruz de Tenerife (Isla de Tenerife)**
Hoja MTN50: **1096**
Señal: **Secundaria** En posición: **Vertical**
Señalizada: **25 de octubre de 2005**
Nivelada: **01 de enero de 2003**

Datos Geodésicos:

Altitud ortométrica: **780,7143 m.**
Geopotencial: **764,5419 u.g.p.**
Gravedad en superficie: **979252,04 mgals.** *Observada*
Cálculo:

Coordenadas Geográficas REGCAN95:

Longitud: **- 16° 47' 25,2014"**
Latitud: **28° 14' 18,2998"**
Altitud elipsoidal: **827,628 m.**
Precisión: **± 0,05 m.**

Reseña:

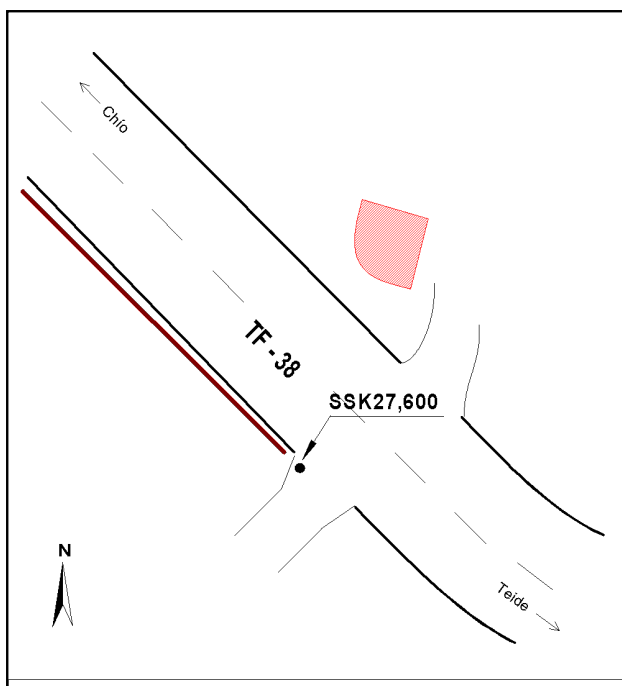
Clavo metálico semiesférico incrustado aproximadamente en el Km. 27,600 de la margen S de la Carretera TF-38, sobre la solera de hormigón del borde W de un camino. Dista unos 800 m. de la señal anterior.

Observaciones:

Informe del estado de la Señal en: [InfoRN.pdf](#)

Enlaces:

Anterior: **943003 - SSK28,500**
Posterior: **943005 - SSK26,800**
Agrupada con:



Reseña de Señal de Nivelación

13-dic-2025

Situación Geográfica:

Número: **943005**
Nombre: **SSK26,800**
Línea o Ramal: **943. Chio - Boca Tauce**

Municipio: **Guía de Isora**
Provincia: **Santa Cruz de Tenerife (Isla de Tenerife)**
Hoja MTN50: **1096**
Señal: **Secundaria** En posición: **Vertical**
Señalizada: **25 de octubre de 2005**
Nivelada: **01 de enero de 2003**

Datos Geodésicos:

Altitud ortométrica: **819,9248 m.**
Geopotencial: **802,9356 u.g.p.**
Gravedad en superficie: **979244,8 mgals.** *Observada*
Cálculo:

Coordenadas Geográficas REGCAN95:

Longitud: **- 16° 47' 04,0667"**
Latitud: **28° 14' 08,4625"**
Altitud elipsoidal: **866,883 m.**
Precisión: **± 0,05 m.**

Reseña:

Clavo metálico semiesférico incrustado aproximadamente en el Km. 26,800 de la margen N de la Carretera TF-38, sobre la esquina S de un sifón. Dista unos 800 m. de la señal anterior.

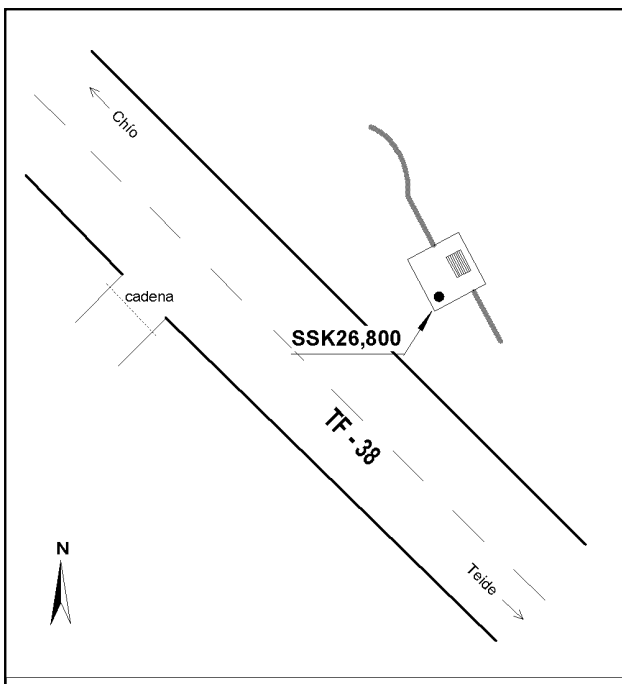
Observaciones:

Hitos kilométricos no coinciden con la distancia real.

Informe del estado de la Señal en: [InfoRN.pdf](#)

Enlaces:

Anterior: **943004 - SSK27,600**
Posterior: **943006 - SSK25,800**
Agrupada con:



Reseña de Señal de Nivelación

13-dic-2025

Situación Geográfica:

Número: **943006**
Nombre: **SSK25,800**
Línea o Ramal: **943. Chio - Boca Tauce**

Municipio: **Guía de Isora**
Provincia: **Santa Cruz de Tenerife (Isla de Tenerife)**
Hoja MTN50: **1096**
Señal: **Secundaria** En posición: **Vertical**
Señalizada: **25 de octubre de 2005**
Nivelada: **01 de enero de 2003**

Datos Geodésicos:

Altitud ortométrica: **864,1802 m.**
Geopotencial: **846,27 u.g.p.**
Gravedad en superficie: **979238,25 mgals.** *Observada*
Cálculo:

Coordenadas Geográficas REGCAN95:

Longitud: **- 16° 46' 41,9756"**
Latitud: **28° 13' 49,8197"**
Altitud elipsoidal: **911,243 m.**
Precisión: **± 0,05 m.**

Reseña:

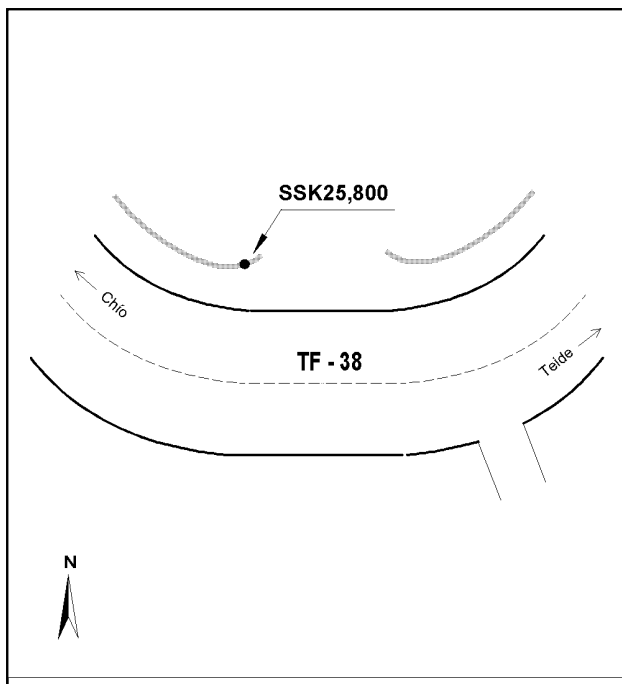
Clavo metálico semiesférico incrustado aproximadamente en el Km. 25,800 de la margen N de la Carretera TF-38, sobre un muro de piedra, según croquis. Dista unos 800 m. de la señal anterior.

Observaciones:

Informe del estado de la Señal en: [InfoRN.pdf](#)

Enlaces:

Anterior: **943005 - SSK26,800**
Posterior: **943007 - NGZ329**
Agrupada con:



Reseña de Señal de Nivelación

13-dic-2025

Situación Geográfica:

Número: **943007**
Nombre: **NGZ329**
Línea o Ramal: **943. Chio - Boca Tauce**

Municipio: **Guía de Isora**
Provincia: **Santa Cruz de Tenerife (Isla de Tenerife)**
Hoja MTN50: **1096**
Señal: **Principal** En posición: **Horizontal**
Señalizada: **25 de octubre de 2005**
Nivelada: **01 de enero de 2003**

Datos Geodésicos:

Altitud ortométrica: **912,6381 m.**
Geopotencial: **893,719 u.g.p.**
Gravedad en superficie: **979231,21 mgals.** *Observada*
Cálculo:

Coordenadas Geográficas REGCAN95:

Longitud: **- 16° 46' 12,9541"**
Latitud: **28° 13' 41,0407"**
Altitud elipsoidal: **959,800 m.**
Precisión: **± 0,05 m.**

Reseña:

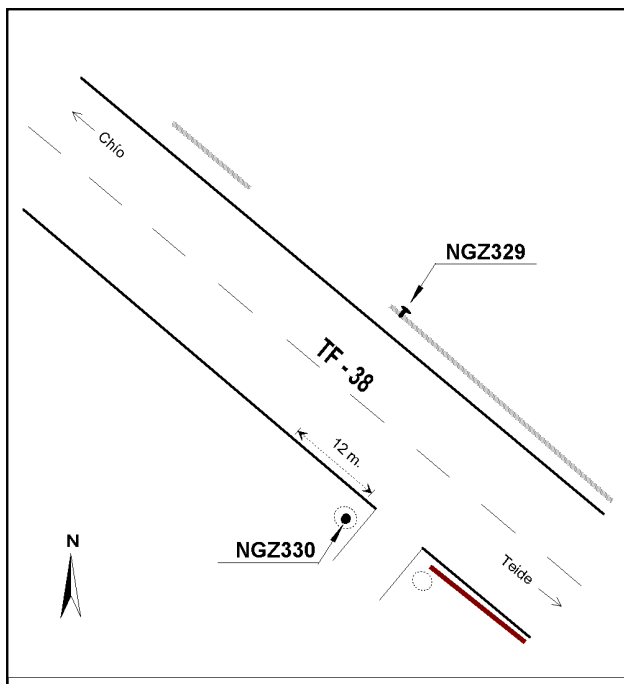
Clavo metálico semiesférico incrustado aproximadamente en el Km. 24,900 de la margen N de la Carretera TF-38, sobre un muro de piedra, según croquis. Dista unos 800 m. de la señal anterior.

Observaciones:

Informe del estado de la Señal en: [InfoRN.pdf](#)

Enlaces:

Anterior: **943006 - SSK25,800**
Posterior: **943008 - NGZ330**
Agrupada con: **943008 - NGZ330.**



Reseña de Señal de Nivelación

13-dic-2025

Situación Geográfica:

Número: **943008**
Nombre: **NGZ330**
Línea o Ramal: **943. Chio - Boca Tauce**

Municipio: **Guía de Isora**
Provincia: **Santa Cruz de Tenerife (Isla de Tenerife)**
Hoja MTN50: **1096**
Señal: **Principal** En posición: **Vertical**
Señalizada: **25 de octubre de 2005**
Nivelada: **01 de enero de 2003**

Datos Geodésicos:

Altitud ortométrica: **913,4682 m.**
Geopotencial: **894,5318 u.g.p.**
Gravedad en superficie: **979231,05 mgals.** *Calculada*
Cálculo:

Coordenadas Geográficas REGCAN95:

Longitud: **- 16° 46' 12,5"**
Latitud: **28° 13' 40,2"**
Altitud elipsoidal: **959 m.**
Precisión: **± (0,1 m - 1 m.)**

Reseña:

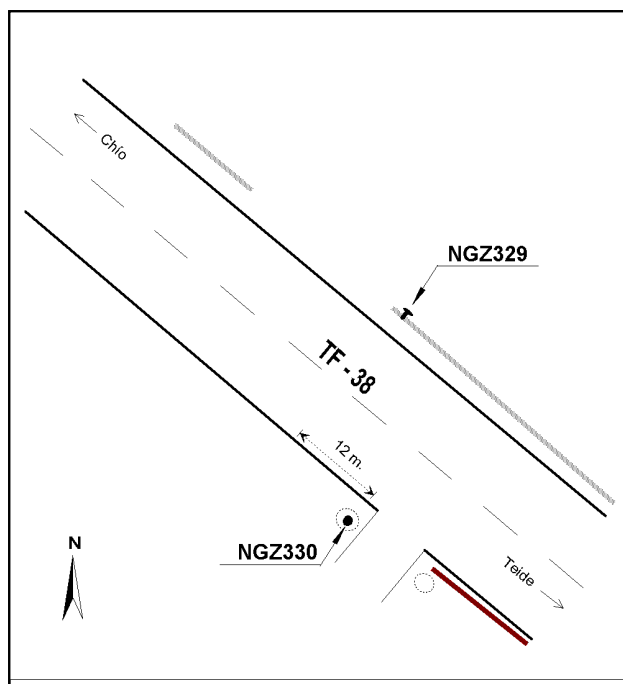

Clavo metálico semiesférico incrustado aproximadamente en el Km. 24,912 de la margen S de la Carretera TF-38, sobre un soporte de hormigón de la cadena en la margen W de un camino.

Observaciones:

Informe del estado de la Señal en: [InfoRN.pdf](#)

Enlaces:

Anterior: **943007 - NGZ329**
Posterior: **943009 - SSK23,900**
Agrupada con: **943007 - NGZ329.**



Reseña de Señal de Nivelación

13-dic-2025

Situación Geográfica:

Número: **943009**
Nombre: **SSK23,900**
Línea o Ramal: **943. Chio - Boca Tauce**

Municipio: **Guía de Isora**
Provincia: **Santa Cruz de Tenerife (Isla de Tenerife)**
Hoja MTN50: **1096**
Señal: **Secundaria** En posición: **Vertical**
Señalizada: **25 de octubre de 2005**
Nivelada: **01 de enero de 2003**

Datos Geodésicos:

Altitud ortométrica: **977,3100 m.**
Geopotencial: **957,0424 u.g.p.**
Gravedad en superficie: **979220,36 mgals.** *Observada*
Cálculo:

Coordenadas Geográficas REGCAN95:

Longitud: **- 16° 45' 39,9958"**
Latitud: **28° 13' 30,9980"**
Altitud elipsoidal: **1024,512 m.**
Precisión: **± 0,05 m.**

Reseña:

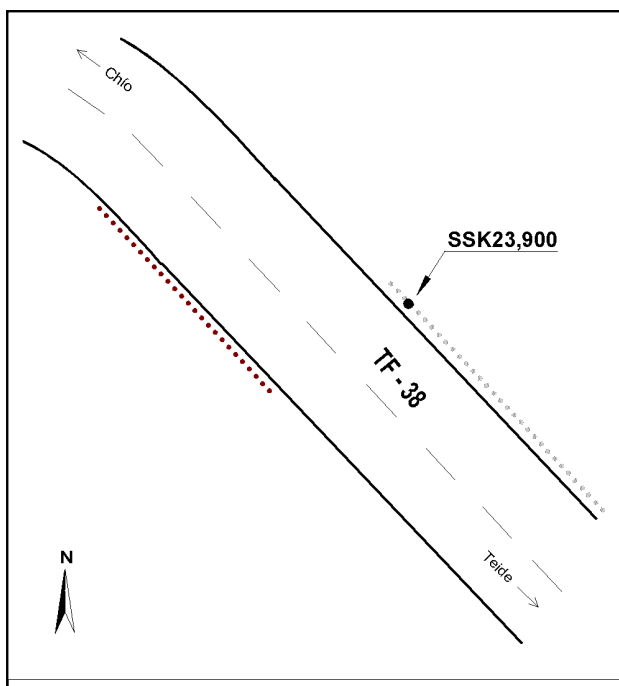
Clavo metálico semiesférico incrustado aproximadamente en el Km. 23,900 de la margen N de la Carretera TF-38, sobre un muro de piedra, a 1 m de su comienzo según croquis. Dista unos 1000 m. de la señal anterior.

Observaciones:

Informe del estado de la Señal en: [InfoRN.pdf](#)

Enlaces:

Anterior: **943008 - NGZ330**
Posterior: **943010 - SSK23,030**
Agrupada con:



Reseña de Señal de Nivelación

13-dic-2025

Situación Geográfica:

Número: **943010**
Nombre: **SSK23,030**
Línea o Ramal: **943. Chio - Boca Tauce**

Municipio: **Guía de Isora**
Provincia: **Santa Cruz de Tenerife (Isla de Tenerife)**
Hoja MTN50: **1096**
Señal: **Secundaria** En posición: **Vertical**
Señalizada: **25 de octubre de 2005**
Nivelada: **01 de enero de 2003**

Datos Geodésicos:

Altitud ortométrica: **1033,4044 m.**
Geopotencial: **1011,9673 u.g.p.**
Gravedad en superficie: **979212,01 mgals.** *Observada*
Cálculo:

Coordenadas Geográficas REGCAN95:

Longitud: **- 16° 45' 13,5870"**
Latitud: **28° 13' 26,1074"**
Altitud elipsoidal: **1080,804 m.**
Precisión: **± 0,05 m.**

Reseña:

Clavo metálico semiesférico incrustado aproximadamente en el Km. 23,030 de la margen E de la Carretera TF-38, sobre un muro de piedra, según croquis. Dista unos 900 m. de la señal anterior.

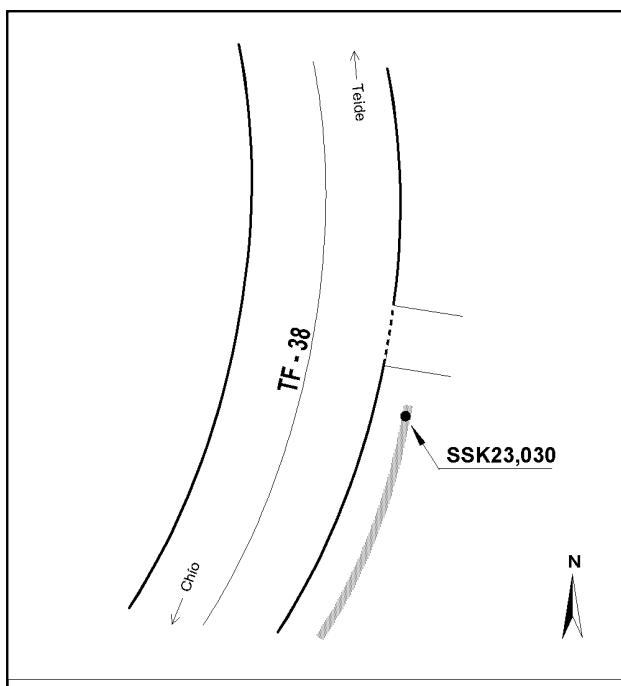
Observaciones:

Desde aquí la carretera se estrecha.

Informe del estado de la Señal en: [InfoRN.pdf](#)

Enlaces:

Anterior: **943009 - SSK23,900**
Posterior: **943011 - SSK22,150**
Agrupada con:



Reseña de Señal de Nivelación

13-dic-2025

Situación Geográfica:

Número: **943011**

Nombre: **SSK22,150**

Línea o Ramal: **943. Chio - Boca Tauce**

Municipio: **Guía de Isora**

Provincia: **Santa Cruz de Tenerife (Isla de Tenerife)**

Hoja MTN50: **1096**

Señal: **Secundaria** En posición: **Vertical**

Señalizada: **26 de octubre de 2005**

Nivelada: **01 de enero de 2003**

Datos Geodésicos:

Altitud ortométrica: **1082,0348 m.**

Geopotencial: **1059,5752 u.g.p.**

Gravedad en superficie: **979197,27 mgals.** *Observada*

Cálculo:

Coordenadas Geográficas REGCAN95:

Longitud: **- 16° 45' 34,6213"**

Latitud: **28° 13' 46,2767"**

Altitud elipsoidal: **1129,359 m.**

Precisión: **± 0,05 m.**

Reseña:

Clavo metálico semiesférico incrustado aproximadamente en el Km. 22,150 de la margen E de la Carretera TF-38, en un saliente de roca a 1,70 m sobre el asfalto, y 4,20 de distancia de él. Frente al restaurante Las Estrellas.

Observaciones:

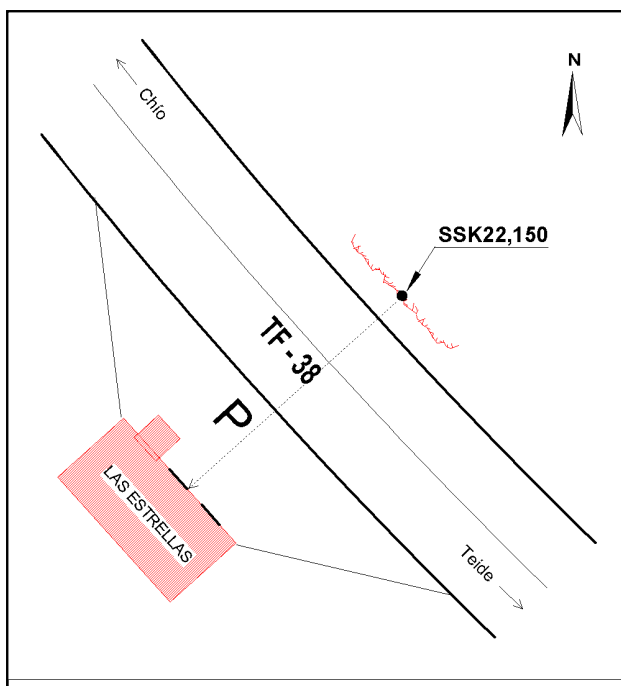
Informe del estado de la Señal en: [InfoRN.pdf](#)

Enlaces:

Anterior: **943010 - SSK23,030**

Posterior: **943012 - SSK21,250**

Agrupada con:



Reseña de Señal de Nivelación

13-dic-2025

Situación Geográfica:

Número: **943012**
Nombre: **SSK21,250**
Línea o Ramal: **943. Chio - Boca Tauce**

Municipio: **Guía de Isora**
Provincia: **Santa Cruz de Tenerife (Isla de Tenerife)**
Hoja MTN50: **1096**
Señal: **Secundaria** En posición: **Vertical**
Señalizada: **25 de octubre de 2005**
Nivelada: **01 de enero de 2003**

Datos Geodésicos:

Altitud ortométrica: **1129,5746 m.**
Geopotencial: **1106,1182 u.g.p.**
Gravedad en superficie: **979186,48 mgals.** *Observada*
Cálculo:

Coordenadas Geográficas REGCAN95:

Longitud: **- 16° 45' 34,9522"**
Latitud: **28° 14' 09,0436"**
Altitud elipsoidal: **1176,958 m.**
Precisión: **± 0,05 m.**

Reseña:

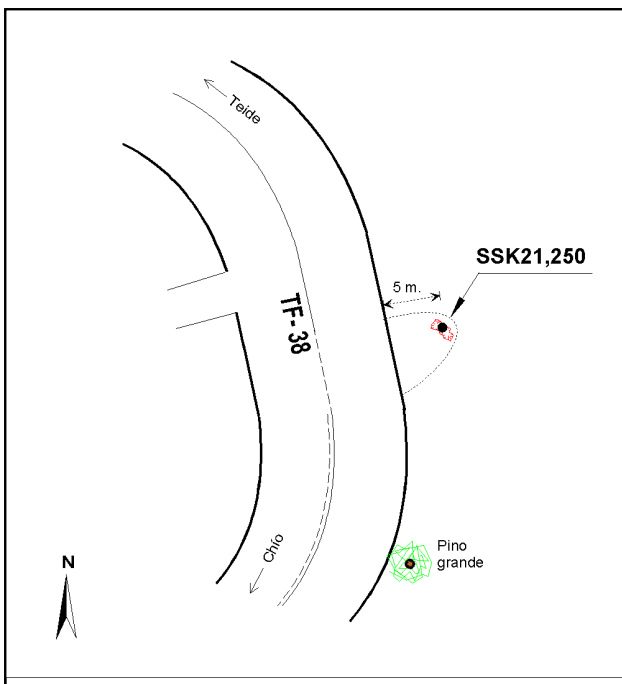
Clavo metálico semiesférico incrustado aproximadamente en el Km. 21,250 de la margen E de la Carretera TF-38, sobre una roca a unos 5 mts de la carretera, según croquis.

Observaciones:

Informe del estado de la Señal en: [InfoRN.pdf](#)

Enlaces:

Anterior: **943011 - SSK22,150**
Posterior: **943013 - NGZ331**
Agrupada con:



Reseña de Señal de Nivelación

13-dic-2025

Situación Geográfica:

Número: **943013**
Nombre: **NGZ331**
Línea o Ramal: **943. Chio - Boca Tauce**

Municipio: **Guía de Isora**
Provincia: **Santa Cruz de Tenerife (Isla de Tenerife)**
Hoja MTN50: **1096**
Señal: **Principal** En posición: **Vertical**
Señalizada: **26 de octubre de 2005**
Nivelada: **01 de enero de 2003**

Datos Geodésicos:

Altitud ortométrica: **1169,1302 m.**
Geopotencial: **1144,8424 u.g.p.**
Gravedad en superficie: **979176,22 mgals.** *Observada*
Cálculo:

Coordenadas Geográficas REGCAN95:

Longitud: **- 16° 45' 49,3526"**
Latitud: **28° 14' 26,4968"**
Altitud elipsoidal: **1216,332 m.**
Precisión: **± 0,05 m.**

Reseña:

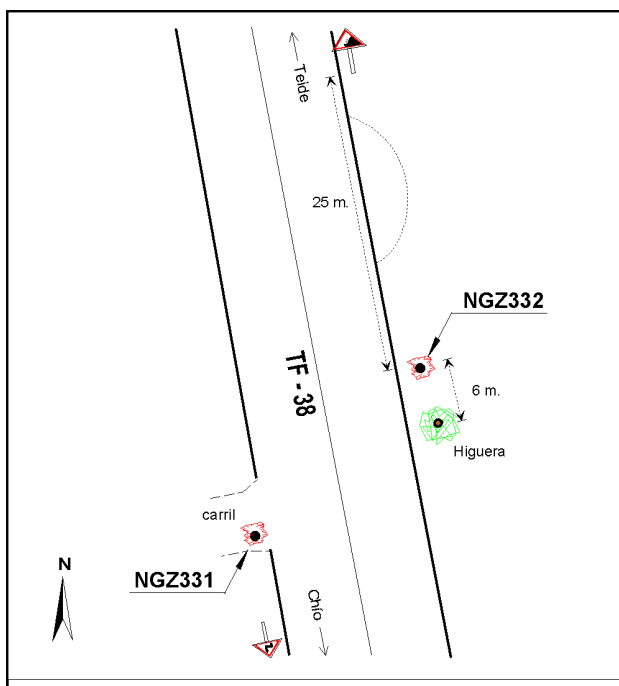
Clavo metálico semiesférico incrustado aproximadamente en el Km. 20,400 de la margen W de la Carretera TF-38, sobre una roca, según croquis.

Observaciones:

Informe del estado de la Señal en: [InfoRN.pdf](#)

Enlaces:

Anterior: **943012 - SSK21,250**
Posterior: **943014 - NGZ332**
Agrupada con: **943014 - NGZ332.**



Red de Infraestructuras Geodésicas

Subdirección General de Astronomía y Geodesia

Reseña de Señal de Nivelación

13-dic-2025

Situación Geográfica:

Número: **943014**
Nombre: **NGZ332**
Línea o Ramal: **943. Chio - Boca Tauce**

Municipio: **Guía de Isora**
Provincia: **Santa Cruz de Tenerife (Isla de Tenerife)**
Hoja MTN50: **1096**
Señal: **Principal** En posición: **Vertical**
Señalizada: **26 de octubre de 2005**
Nivelada: **01 de enero de 2003**

Datos Geodésicos:

Altitud ortométrica: **1170,5338 m.**
Geopotencial: **1146,2166 u.g.p.**
Gravedad en superficie: **979175,94 mgals.** *Calculada*
Cálculo:

Coordenadas Geográficas REGCAN95:

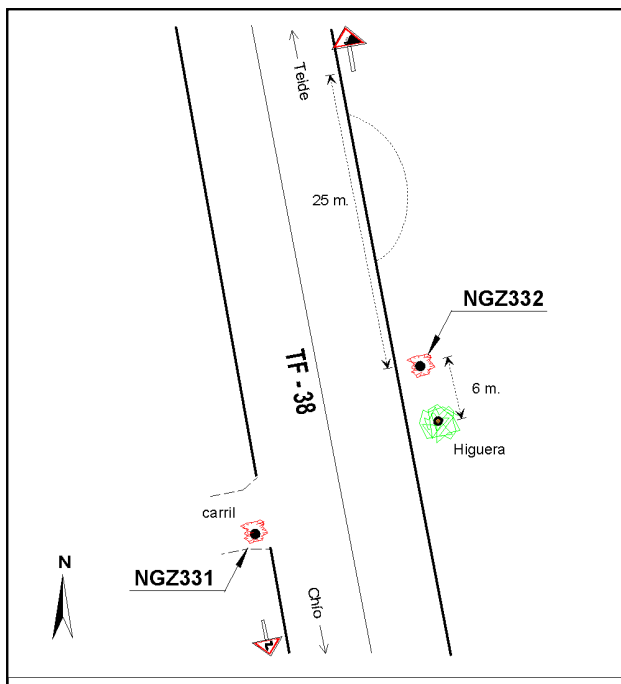
2024-04-07: Desaparecido.
Longitud: **- 16° 45' 49"**
Latitud: **28° 14' 26"**
Altitud elipsoidal:
Precisión: **± (1 m - 10 m.)**

Reseña:

Cavo metálico semiesférico incrustado aproximadamente en el Km. 20,400 de la margen E de la Carretera TF-38, sobre una roca, según croquis.

Enlaces:

Anterior: **943013 - NGZ331**
Posterior: **943015 - SSK19,700**
Agrupada con: **943013 - NGZ331.**



Observaciones:

Informe del estado de la Señal en: [InfoRN.pdf](#)

Reseña de Señal de Nivelación

13-dic-2025

Situación Geográfica:

Número: **943015**
Nombre: **SSK19,700**
Línea o Ramal: **943. Chio - Boca Tauce**

Municipio: **Guía de Isora**
Provincia: **Santa Cruz de Tenerife (Isla de Tenerife)**
Hoja MTN50: **1096**
Señal: **Secundaria** En posición: **Vertical**
Señalizada: **26 de octubre de 2005**
Nivelada: **01 de enero de 2003**

Datos Geodésicos:

Altitud ortométrica: **1207,8270 m.**
Geopotencial: **1182,7263 u.g.p.**
Gravedad en superficie: **979167,03 mgals.** *Observada*
Cálculo:

Coordenadas Geográficas REGCAN95:

Longitud: **- 16° 45' 54,2308"**
Latitud: **28° 14' 46,0665"**
Altitud elipsoidal: **1255,048 m.**
Precisión: **± 0,05 m.**

Reseña:

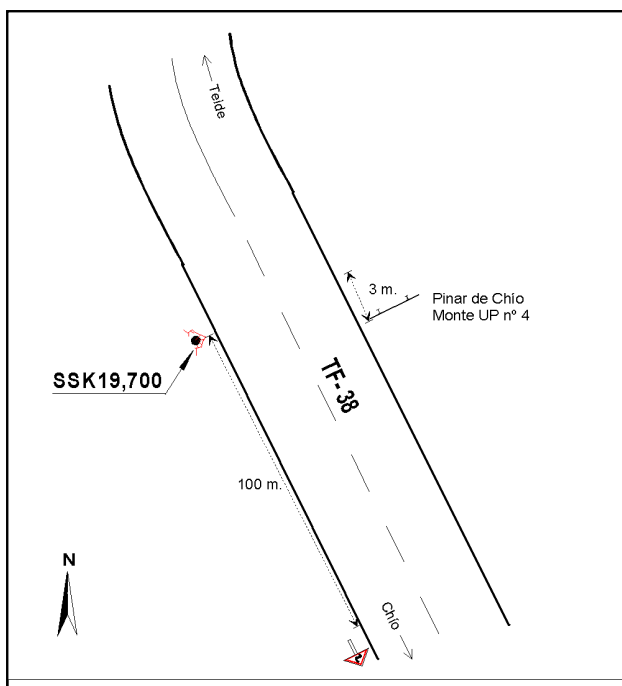
Clavo metálico semiesférico incrustado aproximadamente en el Km. 19,700 de la margen W de la Carretera TF-38, sobre una roca a 2 mts del asfalto, según croquis.

Observaciones:

Informe del estado de la Señal en: [InfoRN.pdf](#)

Enlaces:

Anterior: **943014 - NGZ332**
Posterior: **943016 - SSK18,900**
Agrupada con:



Reseña de Señal de Nivelación

13-dic-2025

Situación Geográfica:

Número: **943016**
Nombre: **SSK18,900**
Línea o Ramal: **943. Chio - Boca Tauce**

Municipio: **Guía de Isora**
Provincia: **Santa Cruz de Tenerife (Isla de Tenerife)**
Hoja MTN50: **1096**
Señal: **Secundaria** En posición: **Vertical**
Señalizada: **26 de octubre de 2005**
Nivelada: **01 de enero de 2003**

Datos Geodésicos:

Altitud ortométrica: **1254,9382 m.**
Geopotencial: **1228,8466 u.g.p.**
Gravedad en superficie: **979155,64 mgals.** *Observada*
Cálculo:

Coordenadas Geográficas REGCAN95:

Longitud: **- 16° 46' 02,5138"**
Latitud: **28° 15' 11,9140"**
Altitud elipsoidal: **1302,225 m.**
Precisión: **± 0,05 m.**

Reseña:

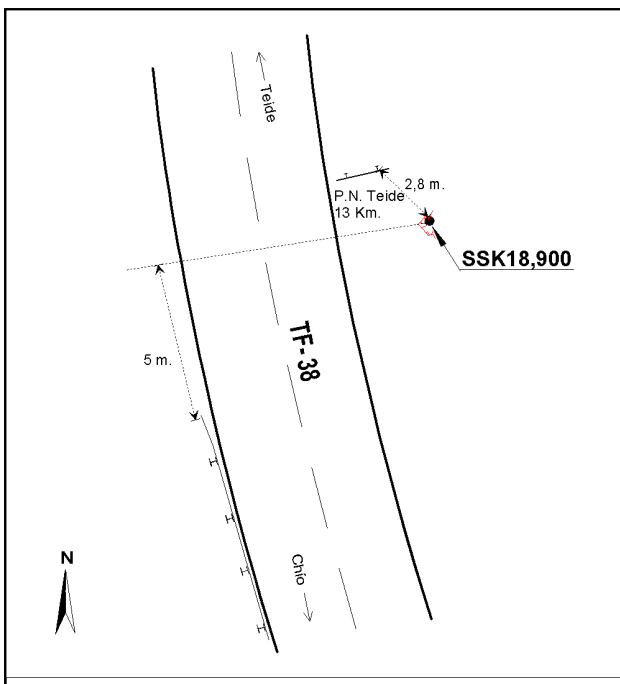
Clavo metálico semiesférico incrustado aproximadamente en el Km. 18,900 de la margen E de la Carretera TF-38, sobre una roca, según croquis.

Observaciones:

Informe del estado de la Señal en: [InfoRN.pdf](#)

Enlaces:

Anterior: **943015 - SSK19,700**
Posterior: **943017 - SSK18**
Agrupada con:



Reseña de Señal de Nivelación

13-dic-2025

Situación Geográfica:

Número: **943017**
Nombre: **SSK18**
Línea o Ramal: **943. Chio - Boca Tauce**

Municipio: **Guía de Isora**
Provincia: **Santa Cruz de Tenerife (Isla de Tenerife)**
Hoja MTN50: **1091**
Señal: **Secundaria** En posición: **Vertical**
Señalizada: **26 de octubre de 2005**
Nivelada: **01 de enero de 2003**

Datos Geodésicos:

Altitud ortométrica: **1303,3414 m.**
Geopotencial: **1276,2333 u.g.p.**
Gravedad en superficie: **979145,88 mgals.** *Observada*
Cálculo:

Coordenadas Geográficas REGCAN95:

Longitud: **- 16° 46' 12,5743"**
Latitud: **28° 15' 38,3902"**
Altitud elipsoidal: **1350,978 m.**
Precisión: **± 0,05 m.**

Reseña:

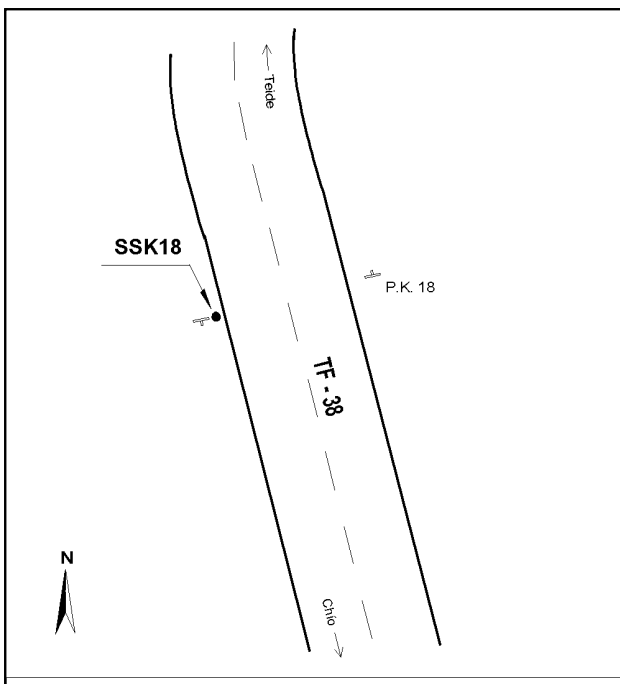
Clavo metálico semiesférico incrustado en el Km. 18 de la margen W de la Carretera TF-38, sobre la base del hito kilométrico.

Observaciones:

Informe del estado de la Señal en: [InfoRN.pdf](#)

Enlaces:

Anterior: **943016 - SSK18,900**
Posterior: **943018 - SSK17**
Agrupada con:



Reseña de Señal de Nivelación

13-dic-2025

Situación Geográfica:

Número: **943018**
Nombre: **SSK17**
Línea o Ramal: **943. Chio - Boca Tauce**

Municipio: **Guía de Isora**
Provincia: **Santa Cruz de Tenerife (Isla de Tenerife)**
Hoja MTN50: **1091**
Señal: **Secundaria** En posición: **Vertical**
Señalizada: **26 de octubre de 2005**
Nivelada: **01 de enero de 2003**

Datos Geodésicos:

Altitud ortométrica: **1362,9634 m.**
Geopotencial: **1334,6027 u.g.p.**
Gravedad en superficie: **979134,09 mgals.** *Observada*
Cálculo:

Coordenadas Geográficas REGCAN95:

Longitud: **- 16° 46' 08"**
Latitud: **28° 16' 010"**
Altitud elipsoidal: **1409 m.**
Precisión: **± (1 m - 10 m.)**

Reseña:

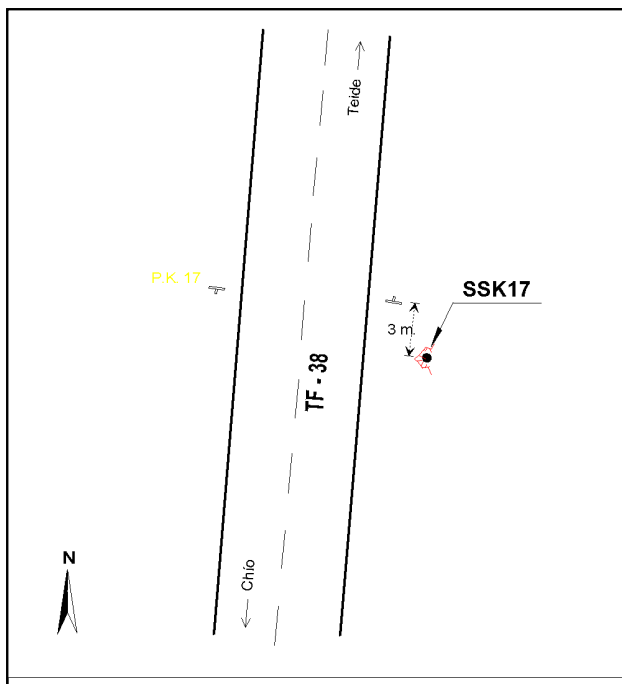
Clavo metálico semiesférico incrustado en el Km. 17 de la margen E de la Carretera TF-38, sobre un saliente de roca 3 mts al S del hito kilométrico.

Observaciones:

Informe del estado de la Señal en: [InfoRN.pdf](#)

Enlaces:

Anterior: **943017 - SSK18**
Posterior: **943019 - SSK16**
Agrupada con:



Reseña de Señal de Nivelación

13-dic-2025

Situación Geográfica:

Número: **943019**
Nombre: **SSK16**
Línea o Ramal: **943. Chio - Boca Tauce**

Municipio: Santiago del Teide
Provincia: Santa Cruz de Tenerife (Isla de Tenerife)
Hoja MTN50: 1091
Señal: Secundaria En posición: Vertical
Señalizada: 26 de octubre de 2005
Nivelada: 01 de enero de 2003

Datos Geodésicos:

Altitud ortométrica: 1422,2699 m.
Geopotencial: 1392,5142 u.g.p.
Gravedad en superficie: 979018,43 mgals. Observada
Cálculo:

Coordenadas Geográficas REGCAN95:

Longitud: - 16° 46' 03,3176"
Latitud: 28° 16' 41,6949"
Altitud elipsoidal: 1470,798 m.
Precisión: ± 0,05 m.

Reseña:

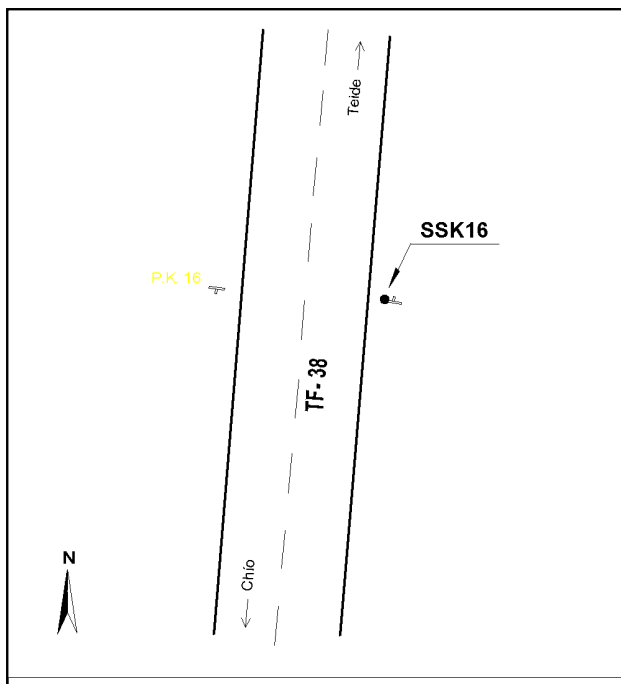
Clavo metálico semiesférico incrustado en el Km. 16 de la margen E de la Carretera TF-38, sobre la base del hito kilométrico.

Observaciones:

Informe del estado de la Señal en: [InfoRN.pdf](#)

Enlaces:

Anterior: 943018 - SSK17
Posterior: 943020 - SSK15
Agrupada con:



Reseña de Señal de Nivelación

13-dic-2025

Situación Geográfica:

Número: **943020**
Nombre: **SSK15**
Línea o Ramal: **943. Chio - Boca Tauce**

Municipio: Santiago del Teide
Provincia: Santa Cruz de Tenerife (Isla de Tenerife)
Hoja MTN50: 1091
Señal: Secundaria En posición: Vertical
Señalizada: 26 de octubre de 2005
Nivelada: 01 de enero de 2003

Datos Geodésicos:

Altitud ortométrica: 1458,3231 m.
Geopotencial: 1427,8053 u.g.p.
Gravedad en superficie: 979011,51 mgals. Observada
Cálculo:

Coordenadas Geográficas REGCAN95:

Longitud: - 16° 45' 48,2942"
Latitud: 28° 17' 04,8542"
Altitud elipsoidal: 1506,841 m.
Precisión: ± 0,05 m.

Reseña:

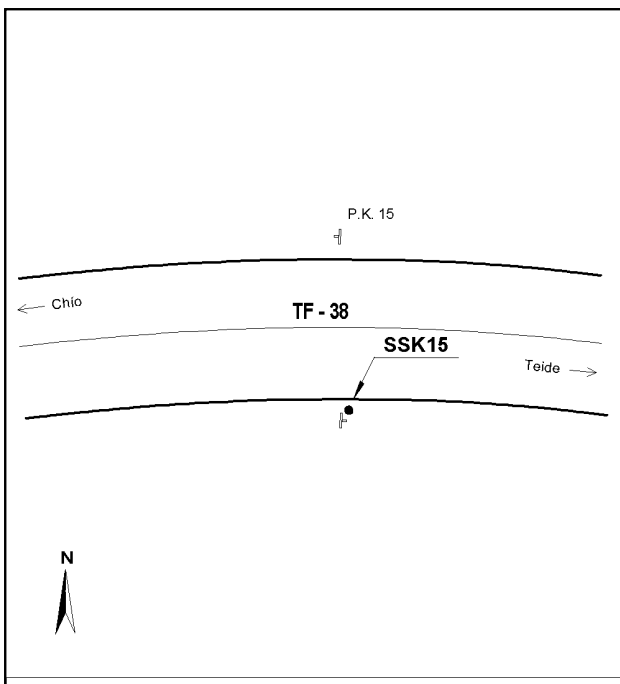
Clavo metálico semiesférico incrustado en el Km. 15 de la margen S de la Carretera TF-38, sobre la base del hito kilométrico.

Observaciones:

Informe del estado de la Señal en: [InfoRN.pdf](#)

Enlaces:

Anterior: 943019 - SSK16
Posterior: 943021 - NGZ333
Agrupada con:



Reseña de Señal de Nivelación

13-dic-2025

Situación Geográfica:

Número: **943021**

Nombre: **NGZ333**

Línea o Ramal: **943. Chio - Boca Tauce**

Municipio: **Santiago del Teide**

Provincia: **Santa Cruz de Tenerife (Isla de Tenerife)**

Hoja MTN50: **1091**

Señal: **Principal** En posición: **Vertical**

Señalizada: **26 de octubre de 2005**

Nivelada: **01 de enero de 2003**

Datos Geodésicos:

Altitud ortométrica: **1503,5418 m.**

Geopotencial: **1472,0644 u.g.p.**

Gravedad en superficie: **979000,78 mgals.** *Calculada*

Cálculo:

Coordenadas Geográficas REGCAN95:

Longitud: **- 16° 45' 30"**

Latitud: **28° 16' 46"**

Altitud elipsoidal:

Precisión: **± (1 m - 10 m.)**

Reseña:

Clavo metálico semiesférico incrustado en el Km. 14,200 de la margen W de la Carretera TF-38, sobre un saliente de roca a 4 mts del asfalto.

Observaciones:

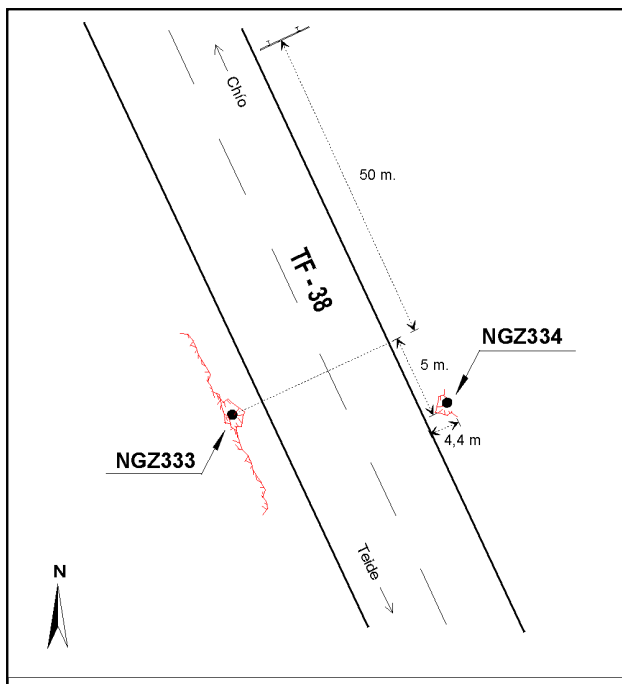
Informe del estado de la Señal en: [InfoRN.pdf](#)

Enlaces:

Anterior: **943020 - SSK15**

Posterior: **943022 - NGZ334**

Agrupada con: **943022 - NGZ334.**



Reseña de Señal de Nivelación

13-dic-2025

Situación Geográfica:

Número: **943022**
Nombre: **NGZ334**
Línea o Ramal: **943. Chio - Boca Tauce**

Municipio: Santiago del Teide
Provincia: Santa Cruz de Tenerife (Isla de Tenerife)
Hoja MTN50: 1091
Señal: Principal En posición: Vertical
Señalizada: 26 de octubre de 2005
Nivelada: 01 de enero de 2003

Datos Geodésicos:

Altitud ortométrica: 1503,7778 m.
Geopotencial: 1472,2956 u.g.p.
Gravedad en superficie: 979000,83 mgals. Observada
Cálculo:

Coordenadas Geográficas REGCAN95:

Longitud: - 16° 45' 30"
Latitud: 28° 16' 47"
Altitud elipsoidal: 1555 m.
Precisión: ± (1 m - 10 m.)

Reseña:

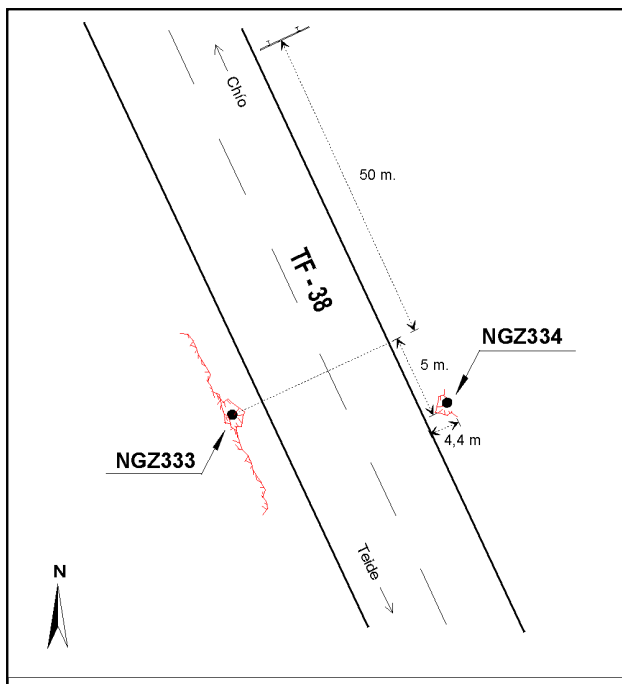
Clavo metálico semiesférico incrustado en el Km. 14,200 de la margen E de la Carretera TF-38, sobre un saliente de roca a 4,40 mts del asfalto.

Observaciones:

Informe del estado de la Señal en: [InfoRN.pdf](#)

Enlaces:

Anterior: 943021 - NGZ333
Posterior: 943023 - SSK13,350
Agrupada con: 943021 - NGZ333.



Reseña de Señal de Nivelación

13-dic-2025

Situación Geográfica:

Número: **943023**
Nombre: **SSK13,350**
Línea o Ramal: **943. Chio - Boca Tauce**

Municipio: Santiago del Teide
Provincia: Santa Cruz de Tenerife (Isla de Tenerife)
Hoja MTN50: 1091
Señal: Secundaria En posición: Vertical
Señalizada: 26 de octubre de 2005
Nivelada: 01 de enero de 2003

Datos Geodésicos:

Altitud ortométrica: 1550,5447 m.
Geopotencial: 1518,0696 u.g.p.
Gravedad en superficie: 978989,96 mgals. Observada
Cálculo:

Coordenadas Geográficas REGCAN95:

Longitud: - 16° 45' 16,7537"
Latitud: 28° 16' 22,7020"
Altitud elipsoidal: 1597,888 m.
Precisión: ± 0,05 m.

Reseña:

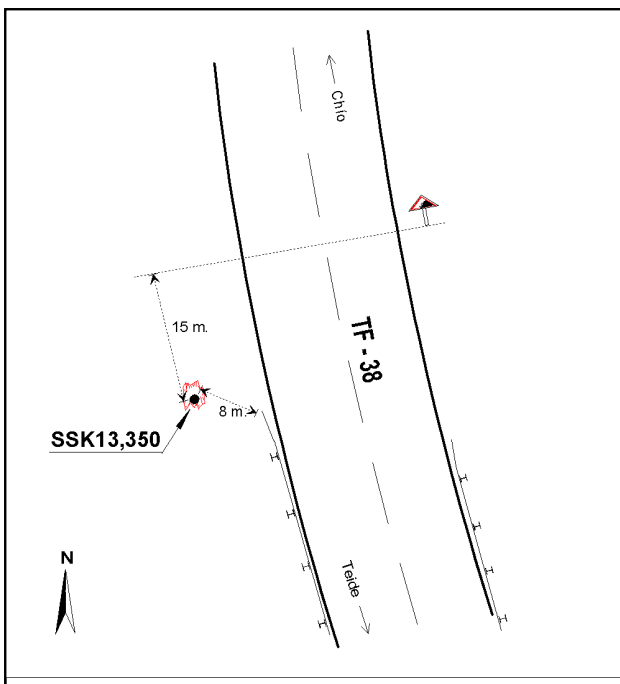
Clavo metálico semiesférico incrustado en el Km. 13,350 de la margen W de la Carretera TF-38, sobre una de roca a 8 mts del final de una bionda.

Observaciones:

Informe del estado de la Señal en: [InfoRN.pdf](#)

Enlaces:

Anterior: 943022 - NGZ334
Posterior: 943024 - NGZ335
Agrupada con:



Reseña de Señal de Nivelación

13-dic-2025

Situación Geográfica:

Número: **943024**
Nombre: **NGZ335**
Línea o Ramal: **943. Chío - Boca Tauce**

Municipio: **Guía de Isora**
Provincia: **Santa Cruz de Tenerife (Isla de Tenerife)**
Hoja MTN50: **1091**
Señal: **Principal** En posición: **Vertical**
Señalizada: **26 de octubre de 2005**
Nivelada: **01 de enero de 2003**

Datos Geodésicos:

Altitud ortométrica: **1592,7617 m.**
Geopotencial: **1559,393 u.g.p.**
Gravedad en superficie: **978982,25 mgals.** *Calculada*
Cálculo:

Coordenadas Geográficas REGCAN95:

Longitud: **- 16° 44' 54"**
Latitud: **28° 16' 08"**
Altitud elipsoidal:
Precisión: **± (1 m - 10 m.)**

Reseña:

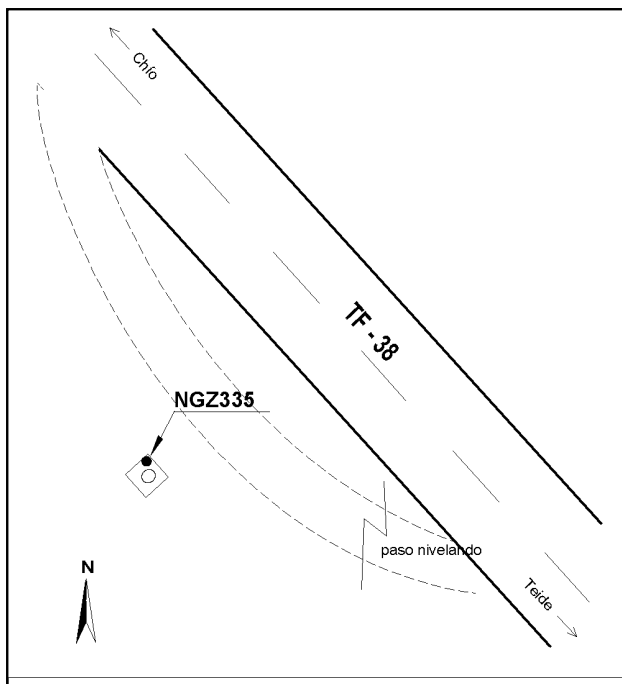
Clavo metálico semiesférico incrustado en el Km. 12,600 de la margen S de la Carretera TF-38, sobre la cara superior del vértice geodésico Pinar de Chío. Dista 700 mts del anterior.

Observaciones:

Informe del estado de la Señal en: [InfoRN.pdf](#)

Enlaces:

Anterior: **943023 - SSK13,350**
Posterior: **943025 - SSK11,900**
Agrupada con:



Reseña de Señal de Nivelación

13-dic-2025

Situación Geográfica:

Número: **943025**
Nombre: **SSK11,900**
Línea o Ramal: **943. Chio - Boca Tauce**

Municipio: **Guía de Isora**
Provincia: **Santa Cruz de Tenerife (Isla de Tenerife)**
Hoja MTN50: **1091**
Señal: **Secundaria** En posición: **Vertical**
Señalizada: **27 de octubre de 2005**
Nivelada: **01 de enero de 2003**

Datos Geodésicos:

Altitud ortométrica: **1639,2381 m.**
Geopotencial: **1604,885 u.g.p.**
Gravedad en superficie: **978973,8 mgals.** *Observada*
Cálculo:

Coordenadas Geográficas REGCAN95:

Longitud: **- 16° 44' 33,8377"**
Latitud: **28° 15' 55,7221"**
Altitud elipsoidal: **1686,720 m.**
Precisión: **± 0,05 m.**

Reseña:

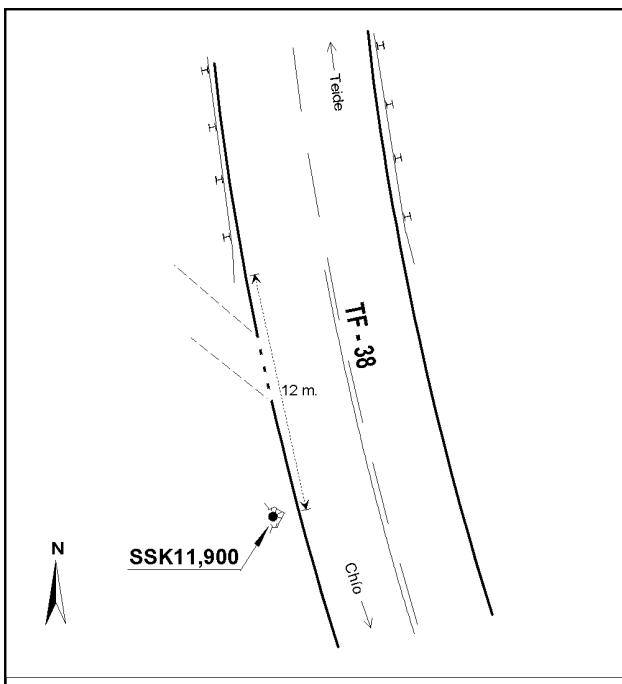
Clavo metálico semiesférico incrustado en el Km. 11,900 de la margen N de la Carretera TF-38, sobre un saliente de roca a 12 mts del comienzo de una bionda. Dista 850 mts del anterior.

Observaciones:

Informe del estado de la Señal en: [InfoRN.pdf](#)

Enlaces:

Anterior: **943024 - NGZ335**
Posterior: **943026 - SSK11,009**
Agrupada con:



Reseña de Señal de Nivelación

13-dic-2025

Situación Geográfica:

Número: **943026**
Nombre: **SSK11,009**
Línea o Ramal: **943. Chio - Boca Tauce**

Municipio: **Guía de Isora**
Provincia: **Santa Cruz de Tenerife (Isla de Tenerife)**
Hoja MTN50: **1091**
Señal: **Secundaria** En posición: **Vertical**
Señalizada: **27 de octubre de 2005**
Nivelada: **01 de enero de 2003**

Datos Geodésicos:

Altitud ortométrica: **1690,1909 m.**
Geopotencial: **1654,7561 u.g.p.**
Gravedad en superficie: **978963,39 mgals.** *Observada*
Cálculo:

Coordenadas Geográficas REGCAN95:

Longitud: **- 16° 44' 14,9852"**
Latitud: **28° 15' 50,3344"**
Altitud elipsoidal: **1736,553 m.**
Precisión: **± 0,05 m.**

Reseña:

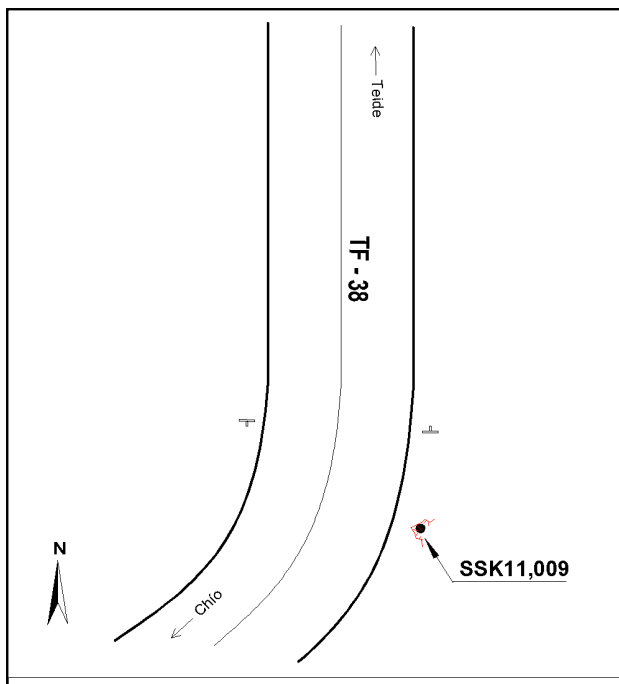
Clavo metálico semiesférico incrustado en el Km. 11,009 de la margen E de la Carretera TF-38, sobre un saliente de roca a 9 mts del hito kilométrico 11.

Observaciones:

Informe del estado de la Señal en: [InfoRN.pdf](#)

Enlaces:

Anterior: **943025 - SSK11,900**
Posterior: **943027 - NGZ336**
Agrupada con:



Reseña de Señal de Nivelación

13-dic-2025

Situación Geográfica:

Número: **943027**
Nombre: **NGZ336**
Línea o Ramal: **943. Chio - Boca Tauce**

Municipio: **Guía de Isora**
Provincia: **Santa Cruz de Tenerife (Isla de Tenerife)**
Hoja MTN50: **1091**
Señal: **Principal** En posición: **Vertical**
Señalizada: **27 de octubre de 2005**
Nivelada: **01 de enero de 2003**

Datos Geodésicos:

Altitud ortométrica: **1735,4421 m.**
Geopotencial: **1699,0426 u.g.p.**
Gravedad en superficie: **978952,24 mgals.** *Observada*
Cálculo:

Coordenadas Geográficas REGCAN95:

Longitud: **- 16° 44' 11,5579"**
Latitud: **28° 16' 20,3888"**
Altitud elipsoidal: **1782,981 m.**
Precisión: **± 0,05 m.**

Reseña:

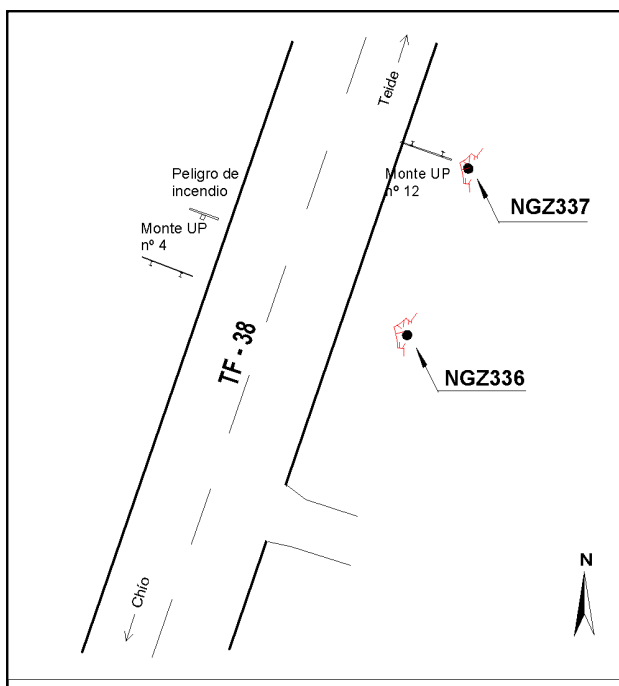
Clavo metálico semiesférico incrustado en el Km. 10,020 de la margen E de la Carretera TF-38, sobre un saliente de roca según croquis.

Observaciones:

Informe del estado de la Señal en: [InfoRN.pdf](#)

Enlaces:

Anterior: **943026 - SSK11,009**
Posterior: **943028 - NGZ337**
Agrupada con: **943028 - NGZ337.**



Reseña de Señal de Nivelación

13-dic-2025

Situación Geográfica:

Número: **943028**
Nombre: **NGZ337**
Línea o Ramal: **943. Chio - Boca Tauce**

Municipio: **Guía de Isora**
Provincia: **Santa Cruz de Tenerife (Isla de Tenerife)**
Hoja MTN50: **1091**
Señal: **Principal** En posición: **Vertical**
Señalizada: **27 de octubre de 2005**
Nivelada: **01 de enero de 2003**

Datos Geodésicos:

Altitud ortométrica: **1736,4137 m.**
Geopotencial: **1699,9935 u.g.p.**
Gravedad en superficie: **978952,05 mgals.** *Calculada*
Cálculo:

Coordenadas Geográficas REGCAN95:

Longitud: **- 16° 44' 12"**
Latitud: **28° 16' 21"**
Altitud elipsoidal: **1783 m.**
Precisión: **± (1 m - 10 m.)**

Reseña:

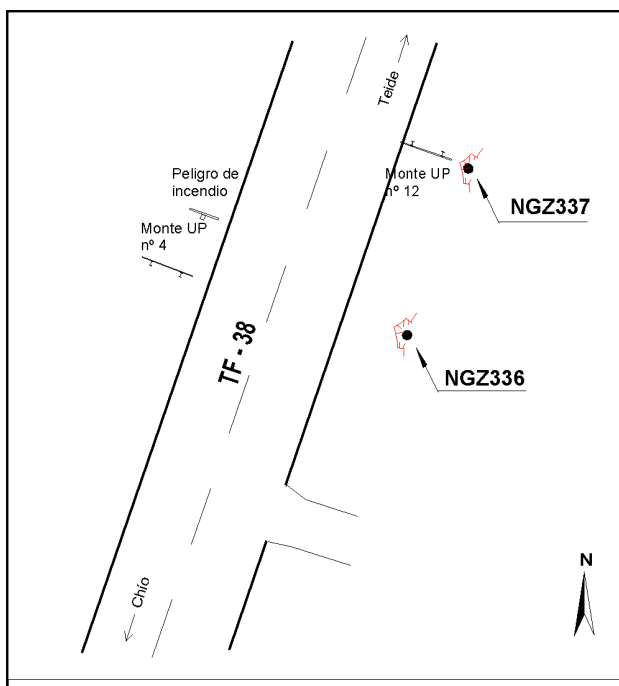
Clavo metálico semiesférico incrustado en el Km. 10,027 de la margen E de la Carretera TF-38, sobre un saliente de roca según croquis.

Observaciones:

Informe del estado de la Señal en: [InfoRN.pdf](#)

Enlaces:

Anterior: **943027 - NGZ336**
Posterior: **943029 - SSK9**
Agrupada con: **943027 - NGZ336.**



Reseña de Señal de Nivelación

13-dic-2025

Situación Geográfica:

Número: **943029**
Nombre: **SSK9**
Línea o Ramal: **943. Chio - Boca Tauce**

Municipio: Santiago del Teide
Provincia: Santa Cruz de Tenerife (Isla de Tenerife)
Hoja MTN50: 1091
Señal: Secundaria En posición: Vertical
Señalizada: 27 de octubre de 2005
Nivelada: 01 de enero de 2003

Datos Geodésicos:

Altitud ortométrica: 1795,6950 m.
Geopotencial: 1758,0137 u.g.p.
Gravedad en superficie: 978939,66 mgals. Observada
Cálculo:

Coordenadas Geográficas REGCAN95:

Longitud: - 16° 43' 46,2295"
Latitud: 28° 16' 32,0118"
Altitud elipsoidal: 1843,272 m.
Precisión: ± 0,05 m.

Reseña:

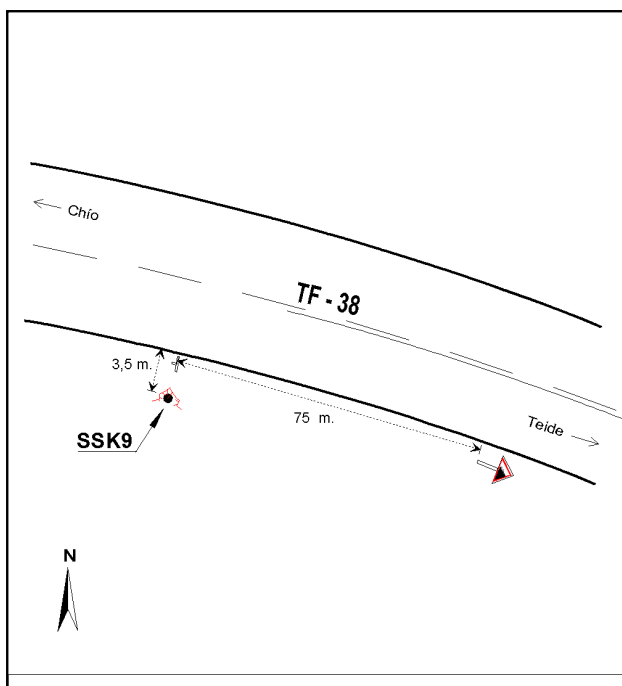
Clavo metálico semiesférico incrustado en el Km. 9 de la margen S de la Carretera TF-38, sobre un saliente de roca según croquis.

Observaciones:

Informe del estado de la Señal en: [InfoRN.pdf](#)

Enlaces:

Anterior: 943028 - NGZ337
Posterior: 943030 - SSK7,950
Agrupada con:



Reseña de Señal de Nivelación

13-dic-2025

Situación Geográfica:

Número: **943030**
Nombre: **SSK7,950**
Línea o Ramal: **943. Chio - Boca Tauce**

Municipio: **Guía de Isora**
Provincia: **Santa Cruz de Tenerife (Isla de Tenerife)**
Hoja MTN50: **1091**
Señal: **Secundaria** En posición: **Vertical**
Señalizada: **27 de octubre de 2005**
Nivelada: **01 de enero de 2003**

Datos Geodésicos:

Altitud ortométrica: **1860,4976 m.**
Geopotencial: **1821,6199 u.g.p.**
Gravedad en superficie: **979024,72 mgals.** *Observada*
Cálculo:

Coordenadas Geográficas REGCAN95:

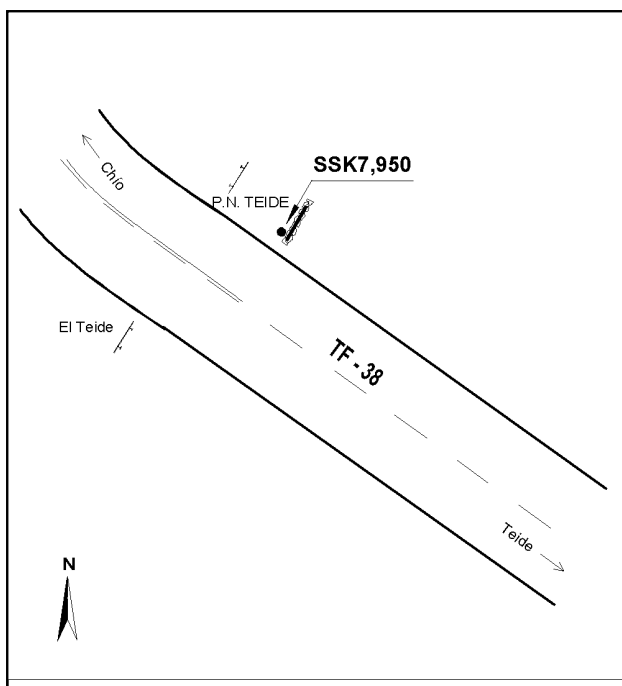
2024-04-07: Desaparecido.
Longitud: **- 16° 43' 41,6829"**
Latitud: **28° 16' 03,1834"**
Altitud elipsoidal: **1908,440 m.**
Precisión: **± 0,05 m.**

Reseña:

Clavo metálico semiesférico incrustado aproximadamente en el Km. 7,950 de la margen N de la Carretera TF-38, junto a la base de piedra de un castel del Parque Nacional del Teide, según croquis.

Enlaces:

Anterior: **943029 - SSK9**
Posterior: **943031 - SSK7**
Agrupada con:



Observaciones:

Reseña de Señal de Nivelación

13-dic-2025

Situación Geográfica:

Número: **943031**

Nombre: **SSK7**

Línea o Ramal: **943. Chio - Boca Tauce**

Municipio: **Guía de Isora**

Provincia: **Santa Cruz de Tenerife (Isla de Tenerife)**

Hoja MTN50: **1091**

Señal: **Secundaria** En posición: **Vertical**

Señalizada: **27 de octubre de 2005**

Nivelada: **01 de enero de 2003**

Datos Geodésicos:

Altitud ortométrica: **1911,6315 m.**

Geopotencial: **1871,6753 u.g.p.**

Gravedad en superficie: **979017,32 mgals.** *Observada*

Cálculo:

Coordenadas Geográficas REGCAN95:

Longitud: **- 16° 43' 18,7569"**

Latitud: **28° 15' 42,5752"**

Altitud elipsoidal: **1959,473 m.**

Precisión: **± 0,05 m.**

Reseña:

Clavo metálico semiesférico incrustado en el Km. 7 de la margen W de la Carretera TF-38, sobre la base del hito kilométrico.

Observaciones:

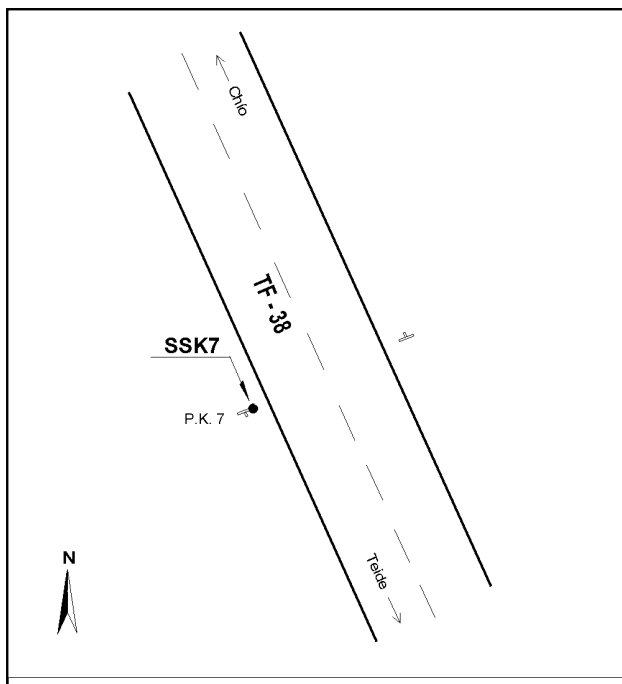
Informe del estado de la Señal en: [InfoRN.pdf](#)

Enlaces:

Anterior: **943030 - SSK7,950**

Posterior: **943032 - SSK5,900**

Agrupada con:



Reseña de Señal de Nivelación

13-dic-2025

Situación Geográfica:

Número: **943032**
Nombre: **SSK5,900**
Línea o Ramal: **943. Chio - Boca Tauce**

Municipio: **Guía de Isora**
Provincia: **Santa Cruz de Tenerife (Isla de Tenerife)**
Hoja MTN50: **1096**
Señal: **Secundaria** En posición: **Vertical**
Señalizada: **27 de octubre de 2005**
Nivelada: **01 de enero de 2003**

Datos Geodésicos:

Altitud ortométrica: **1969,1578 m.**
Geopotencial: **1927,9849 u.g.p.**
Gravedad en superficie: **979007,59 mgals.** *Observada*
Cálculo:

Coordenadas Geográficas REGCAN95:

Longitud: **- 16° 42' 53,4308"**
Latitud: **28° 15' 18,4406"**
Altitud elipsoidal: **2017,114 m.**
Precisión: **± 0,05 m.**

Reseña:

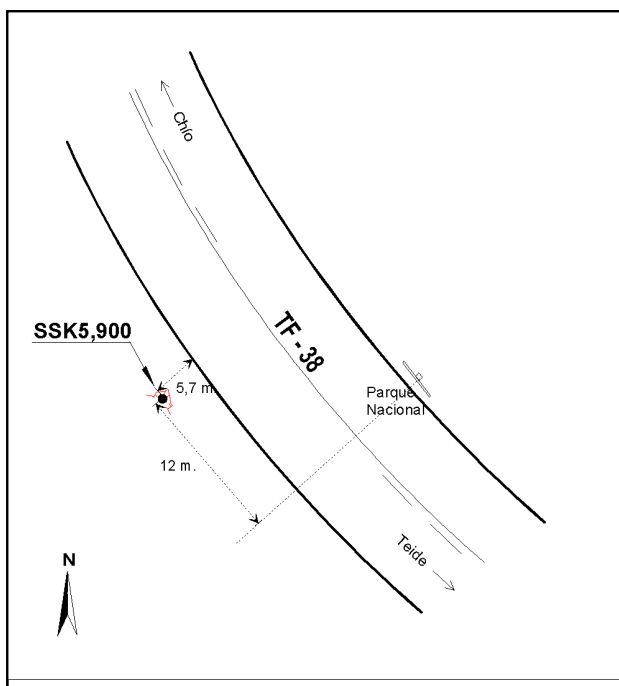
Clavo metálico semiesférico incrustado en el Km. 5,900 de la margen S de la Carretera TF-38, sobre un saliente de roca según croquis.

Observaciones:

Informe del estado de la Señal en: [InfoRN.pdf](#)

Enlaces:

Anterior: **943031 - SSK7**
Posterior: **943033 - SSK5**
Agrupada con:



Reseña de Señal de Nivelación

13-dic-2025

Situación Geográfica:

Número: **943033**
Nombre: **SSK5**
Línea o Ramal: **943. Chio - Boca Tauce**

Municipio: **Guía de Isora**
Provincia: **Santa Cruz de Tenerife (Isla de Tenerife)**
Hoja MTN50: **1096**
Señal: **Secundaria** En posición: **Vertical**
Señalizada: **27 de octubre de 2005**
Nivelada: **01 de enero de 2003**

Datos Geodésicos:

Altitud ortométrica: **2020,7492 m.**
Geopotencial: **1978,486 u.g.p.**
Gravedad en superficie: **978999,71 mgals.** *Observada*
Cálculo:

Coordenadas Geográficas REGCAN95:

Longitud: **- 16° 42' 29,5925"**
Latitud: **28° 14' 58,8826"**
Altitud elipsoidal: **2068,802 m.**
Precisión: **± 0,05 m.**

Reseña:

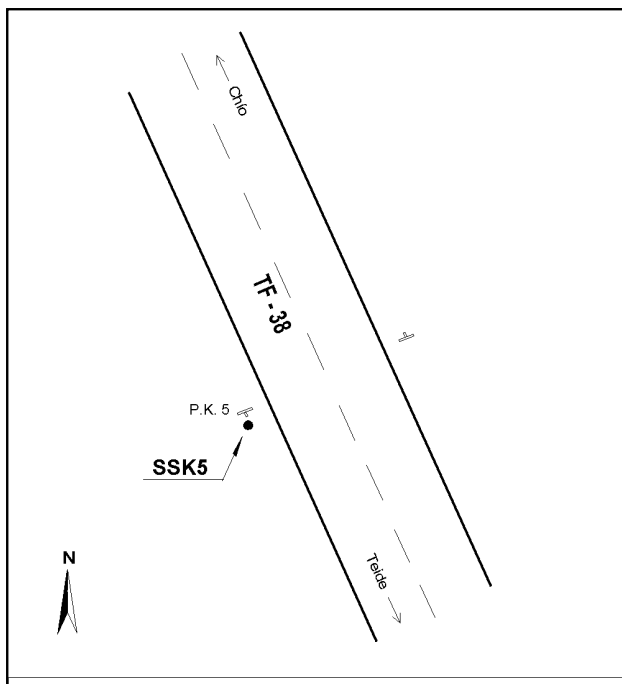
Clavo metálico semiesférico incrustado en el Km. 5 de la margen W de la Carretera TF-38, sobre la base del hito kilométrico.

Observaciones:

Informe del estado de la Señal en: [InfoRN.pdf](#)

Enlaces:

Anterior: **943032 - SSK5,900**
Posterior: **943034 - NGZ338**
Agrupada con:



Reseña de Señal de Nivelación

13-dic-2025

Situación Geográfica:

Número: **943034**
Nombre: **NGZ338**
Línea o Ramal: **943. Chio - Boca Tauce**

Municipio: **Guía de Isora**
Provincia: **Santa Cruz de Tenerife (Isla de Tenerife)**
Hoja MTN50: **1096**
Señal: **Principal** En posición: **Vertical**
Señalizada: **27 de octubre de 2005**
Nivelada: **01 de enero de 2003**

Datos Geodésicos:

Altitud ortométrica: **2080,6982 m.**
Geopotencial: **2037,1655 u.g.p.**
Gravedad en superficie: **978989,59 mgals.** *Observada*
Cálculo:

Coordenadas Geográficas REGCAN95:

Longitud: **- 16° 42' 10,1300"**
Latitud: **28° 14' 31,3582"**
Altitud elipsoidal: **2128,723 m.**
Precisión: **± 0,05 m.**

Reseña:

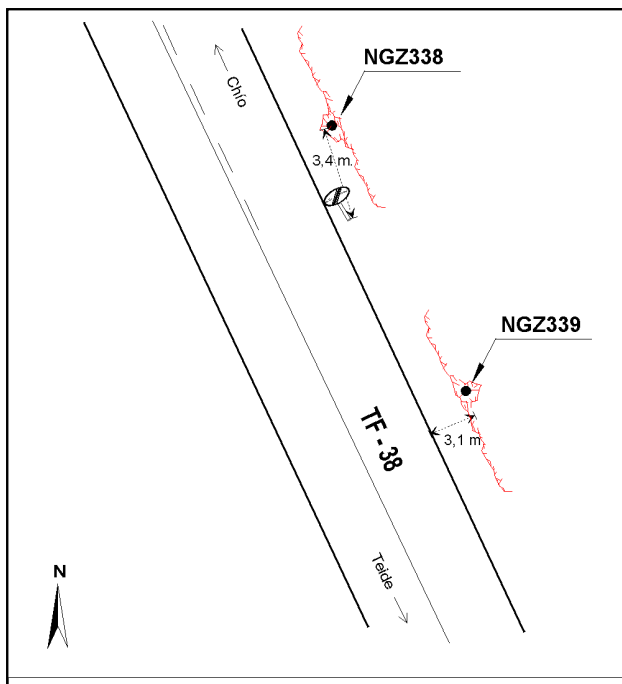
Clavo metálico semiesférico incrustado aproximadamente en el Km. 3,970 de la margen N de la Carretera TF-38, sobre un saliente de roca según croquis.

Observaciones:

Informe del estado de la Señal en: [InfoRN.pdf](#)

Enlaces:

Anterior: **943033 - SSK5**
Posterior: **943035 - NGZ339**
Agrupada con: **943035 - NGZ339.**



Reseña de Señal de Nivelación

13-dic-2025

Situación Geográfica:

Número: **943035**
Nombre: **NGZ339**
Línea o Ramal: **943. Chio - Boca Tauce**

Municipio: **Guía de Isora**
Provincia: **Santa Cruz de Tenerife (Isla de Tenerife)**
Hoja MTN50: **1096**
Señal: **Principal** En posición: **Vertical**
Señalizada: **27 de octubre de 2005**
Nivelada: **01 de enero de 2003**

Datos Geodésicos:

Altitud ortométrica: **2081,6017 m.**
Geopotencial: **2038,0498 u.g.p.**
Gravedad en superficie: **978989,41 mgals.** *Calculada*
Cálculo:

Coordenadas Geográficas REGCAN95:

Longitud: **- 16° 42' 010"**
Latitud: **28° 14' 31"**
Altitud elipsoidal: **2127 m.**
Precisión: **± (1 m - 10 m.)**

Reseña:

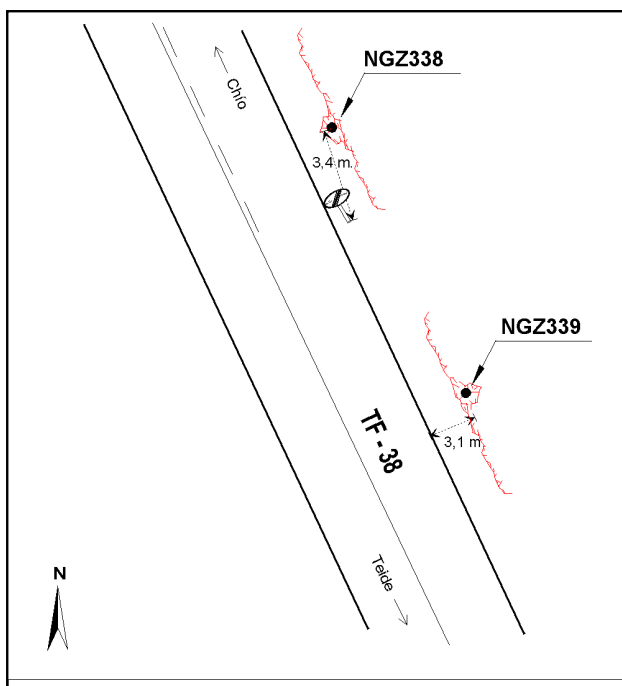
Clavo metálico semiesférico incrustado aproximadamente en el Km. 3,985 de la margen N de la Carretera TF-38, sobre un saliente de roca según croquis.

Observaciones:

Informe del estado de la Señal en: [InfoRN.pdf](#)

Enlaces:

Anterior: **943034 - NGZ338**
Posterior: **943036 - SSK3,003**
Agrupada con: **943034 - NGZ338.**



Reseña de Señal de Nivelación

13-dic-2025

Situación Geográfica:

Número: **943036**
Nombre: **SSK3,003**
Línea o Ramal: **943. Chio - Boca Tauce**

Municipio: **Guía de Isora**
Provincia: **Santa Cruz de Tenerife (Isla de Tenerife)**
Hoja MTN50: **1096**
Señal: **Secundaria** En posición: **Vertical**
Señalizada: **27 de octubre de 2005**
Nivelada: **01 de enero de 2003**

Datos Geodésicos:

Altitud ortométrica: **2084,6434 m.**
Geopotencial: **2041,0363 u.g.p.**
Gravedad en superficie: **978993,37 mgals.** *Observada*
Cálculo:

Coordenadas Geográficas REGCAN95:

Longitud: **- 16° 41' 46,1443"**
Latitud: **28° 14' 08,7317"**
Altitud elipsoidal: **2132,710 m.**
Precisión: **± 0,05 m.**

Reseña:

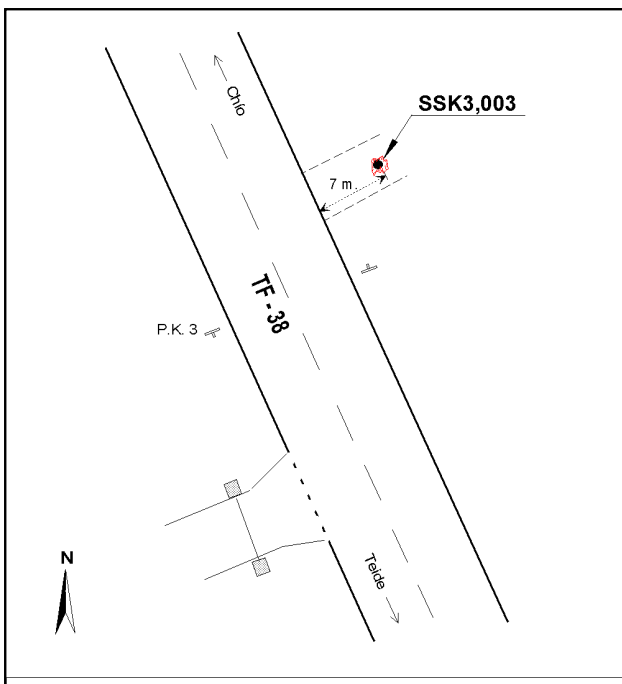
Clavo metálico semiesférico incrustado aproximadamente en el Km. 3,003 de la margen N de la Carretera TF-38, sobre un afloramiento de roca a 7 mts del asfalto, según croquis.

Observaciones:

Informe del estado de la Señal en: [InfoRN.pdf](#)

Enlaces:

Anterior: **943035 - NGZ339**
Posterior: **943037 - SSK2**
Agrupada con:



Reseña de Señal de Nivelación

13-dic-2025

Situación Geográfica:

Número: **943037**
Nombre: **SSK2**
Línea o Ramal: **943. Chio - Boca Tauce**

Municipio: **Guía de Isora**
Provincia: **Santa Cruz de Tenerife (Isla de Tenerife)**
Hoja MTN50: **1096**
Señal: **Secundaria** En posición: **Vertical**
Señalizada: **27 de octubre de 2005**
Nivelada: **01 de enero de 2003**

Datos Geodésicos:

Altitud ortométrica: **2088,2449 m.**
Geopotencial: **2044,5663 u.g.p.**
Gravedad en superficie: **978995,04 mgals.** *Observada*
Cálculo:

Coordenadas Geográficas REGCAN95:

Longitud: **- 16° 41' 25,5206"**
Latitud: **28° 13' 42,2983"**
Altitud elipsoidal: **2136,358 m.**
Precisión: **± 0,05 m.**

Reseña:

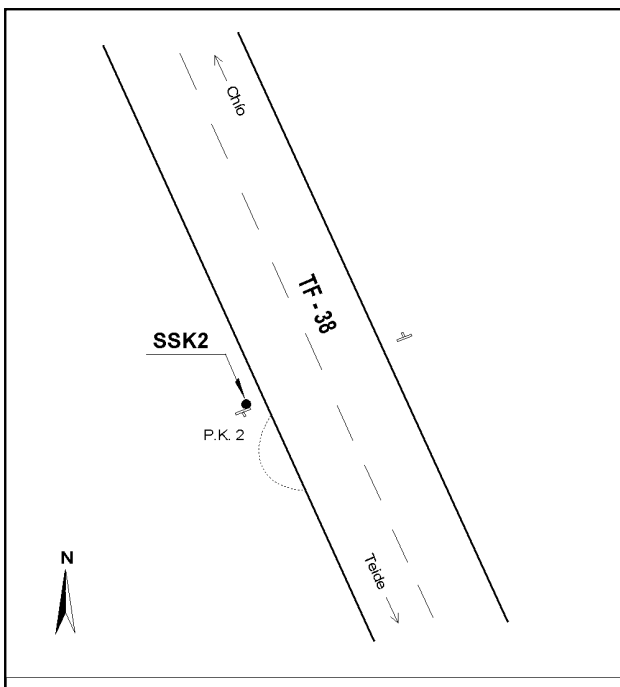
Clavo metálico semiesférico incrustado en el Km. 2 de la margen W de la Carretera TF-38, sobre la base del hito kilométrico.

Observaciones:

Informe del estado de la Señal en: [InfoRN.pdf](#)

Enlaces:

Anterior: **943036 - SSK3,003**
Posterior: **943038 - SSK1**
Agrupada con:



Reseña de Señal de Nivelación

13-dic-2025

Situación Geográfica:

Número: **943038**
Nombre: **SSK1**
Línea o Ramal: **943. Chio - Boca Tauce**

Municipio: **Guía de Isora**
Provincia: **Santa Cruz de Tenerife (Isla de Tenerife)**
Hoja MTN50: **1096**
Señal: **Secundaria** En posición: **Vertical**
Señalizada: **27 de octubre de 2005**
Nivelada: **01 de enero de 2003**

Datos Geodésicos:

Altitud ortométrica: **2060,6900 m.**
Geopotencial: **2017,5978 u.g.p.**
Gravedad en superficie: **979001,06 mgals.** *Observada*
Cálculo:

Coordenadas Geográficas REGCAN95:

Longitud: **- 16° 41' 04,5419"**
Latitud: **28° 13' 16,3007"**
Altitud elipsoidal: **2108,799 m.**
Precisión: **± 0,05 m.**

Reseña:

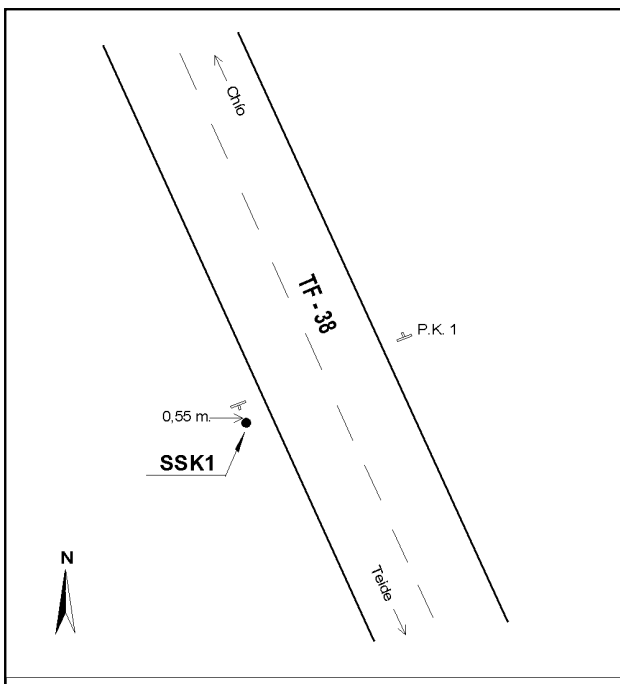
Clavo metálico semiesférico incrustado en el Km. 1 de la margen W de la Carretera TF-38, sobre la base del hito kilométrico.

Observaciones:

Informe del estado de la Señal en: [InfoRN.pdf](#)

Enlaces:

Anterior: **943037 - SSK2**
Posterior: **943039 - NGZ340**
Agrupada con:



Reseña de Señal de Nivelación

13-dic-2025

Situación Geográfica:

Número: **943039**
Nombre: **NGZ340**
Línea o Ramal: **943. Chio - Boca Tauce**

Municipio: La Orotava
Provincia: Santa Cruz de Tenerife (Isla de Tenerife)
Hoja MTN50: 1096
Señal: Principal En posición: Vertical
Señalizada: 27 de octubre de 2005
Nivelada: 01 de enero de 2003

Datos Geodésicos:

Altitud ortométrica: 2038,6601 m.
Geopotencial: 1996,0349 u.g.p.
Gravedad en superficie: 979005,14 mgals. *Calculada*
Cálculo:

Coordenadas Geográficas REGCAN95:

Longitud: - 16° 40' 41"
Latitud: 28° 12' 51"
Altitud elipsoidal: 2074 m.
Precisión: ± (1 m - 10 m.)

Reseña:

Clavo metálico semiesférico incrustado en la margen S de la Carretera TF-21 frente al desvío de la TF-38, en la base de una roca elevada al E de la caseta de información del parque. Dista unos 150 m. del Nodo N-945.

Observaciones:

Informe del estado de la Señal en: [InfoRN.pdf](#)

Enlaces:

Anterior: 943038 - SSK1
Posterior: 945 - SS74T* (Boca Tauce)
Agrupada con: 945 - SS74T* (Boca Tauce).

