

Reseña de Señal de Nivelación

1-feb-2025

Situación Geográfica:

Número: 857019
Nombre: Buda-01 IGN@
Línea o Ramal: 857. Sèquia de l'Ala a Laguna La Tancada (Este) por el Norte
Municipio: Amposta
Provincia: Tarragona
Hoja MTN50: 547
Señal: Secundaria **En posición:** Vertical
Señalizada: 30 de octubre de 2020
Nivelada: 27 de julio de 2021

Datos Geodésicos:

Altitud ortométrica: 1,6753 m.
Geopotencial: 1,6422 u.g.p.
Gravedad en superficie: 980227,02 mgals. *Observada*
Cálculo: 01 de diciembre de 2021

Coordenadas Geográficas ETRS89:

Longitud: 0° 42' 44,6872"
Latitud: 40° 39' 08,8770"
Altitud elipsoidal: 50,926 m.
Precisión: ± 0,05 m.

Reseña:

Clavo metálico con cabeza de forma semiesférica al que se accede continuando por el camino que sale a la izquierda en dirección norte desde el puente de la acequia del Ala (camino del Riu Vell), a los 625 m. se toma otro camino a la derecha en dirección a La Tancada, continuamos por él 465 m, hasta llegar a una compuerta en la acequia paralela al camino; la señal está sobre la esquina NO, según croquis.

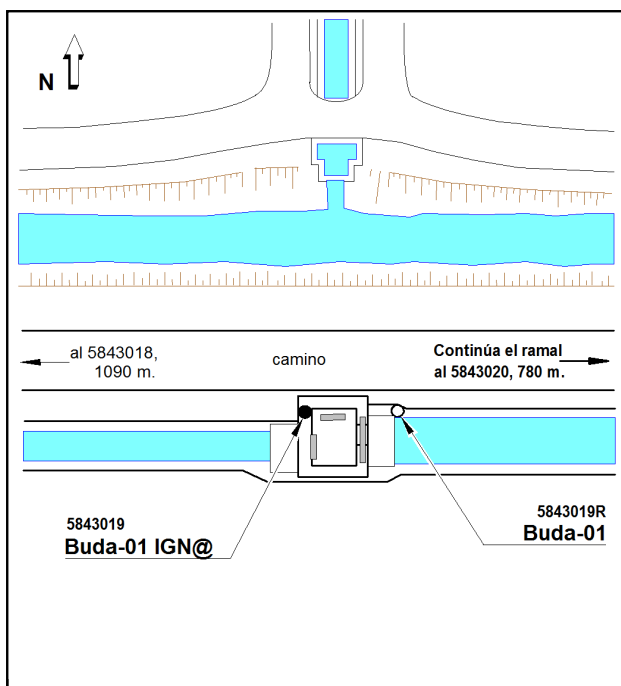
Observaciones:

Es la señal antigua 5843019 del Ramal 5843 de Casa de Miralles (Canal de l'Inglès) a L'Eucaliptus.
 - Dista aprox. 1090 m. de la señal anterior (261).
 - El clavo de Acumed 5843019R - Buda-01 (clavo de acero tipo spit, torcido) de la señalización de 2012 está situado sobre el borde del canal, próximo a la esquina NE de la arqueta.

Informe del estado de la Señal en: [InfoRN.pdf](#)

Enlaces:

Anterior: 261 - ICC 254161015
Posterior: 857020 - Buda-02 IGN@
Agrupada con:



Reseña de Señal de Nivelación

1-feb-2025

Situación Geográfica:

Número: 857020
Nombre: Buda-02 IGN@
Línea o Ramal: 857. Sèquia de l'Ala a Laguna La Tancada (Este) por el Norte
Municipio: Amposta
Provincia: Tarragona
Hoja MTN50: 547
Señal: Auxiliar **En posición:** Vertical
Señalizada: 30 de octubre de 2020
Nivelada: 27 de julio de 2021

Datos Geodésicos:

Altitud ortométrica: 1,1197 m.
Geopotencial: 1,0976 u.g.p.
Gravedad en superficie: 980227,211 mgals. *Observada*
Cálculo: 01 de diciembre de 2021

Coordenadas Geográficas ETRS89:

Longitud: 0° 43' 16,7511"
Latitud: 40° 39' 10,4605"
Altitud elipsoidal: 50,365 m.
Precisión: ± 0,05 m.

Reseña:

Clavo de latón con cabeza de 35 mm. de diámetro, al que se accede continuando por el camino en dirección Este hacia La Tancada durante 375 m. En ese punto continuamos por el carril bici asfaltado que pasa al otro lado de la acequia. A los 780 m. hay una barrera que apoya en una viga central. Sobre la zapata de la viga central esta situada la señal, según croquis. Las señas del Parc Natural del Delta de l'Ebre para la gestión de la barrera, pues a veces está cerrada es Avda. Catalunya, 46. Deltebre 43580. Tfno. 977 48 21 81.

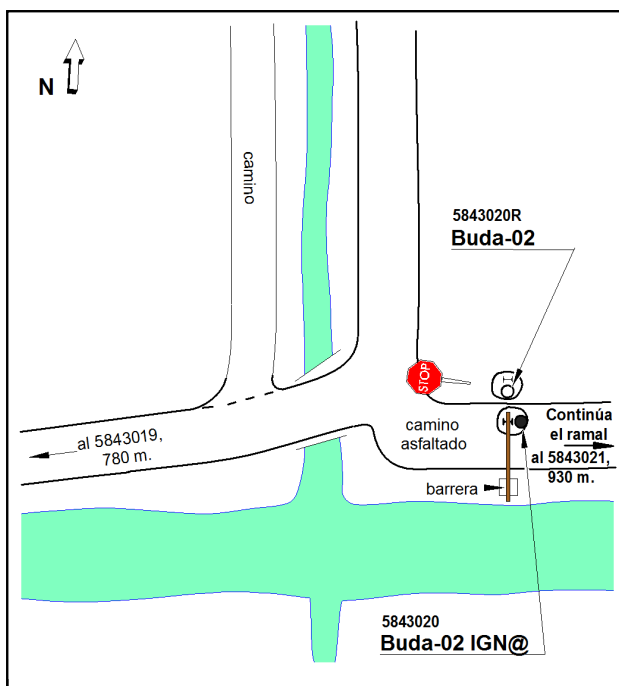
Observaciones:

Es la señal antigua 5843020 del Ramal 5843 de Casa de Miralles (Canal de l'Inglès) a L'Eucaliptus.
 - Dista aprox. 780 metros de la señal anterior (857019).
 - El clavo de Acuamed 5843020R - Buda-02 (clavo de acero tipo spit) de la señalización de 2012 está situado sobre la zapata de la viga que queda más al Norte y fuera del camino.

Informe del estado de la Señal en: [InfoRN.pdf](#)

Enlaces:

Anterior: 857019 - Buda-01 IGN@
Posterior: 857021 - Buda-02b IGN@
Agrupada con:



Reseña de Señal de Nivelación

1-feb-2025

Situación Geográfica:

Número: 857021
Nombre: Buda-02b IGN
Línea o Ramal: 857. Sèquia de l'Ala a Laguna La Tancada (Este) por el Norte
Municipio: Amposta
Provincia: Tarragona
Hoja MTN50: 547
Señal: Secundaria **En posición:** Vertical
Señalizada: 30 de octubre de 2020
Nivelada: 28 de julio de 2021

Datos Geodésicos:

Altitud ortométrica: 2,5707 m.
Geopotencial: 2,5198 u.g.p.
Gravedad en superficie: 980226,834 mgals. *Calculada*
Cálculo: 01 de diciembre de 2021

Coordenadas Geográficas ETRS89:

Longitud: 0° 43' 52,8558"
Latitud: 40° 39' 13,3123"
Altitud elipsoidal: 51,938 m.
Precisión: ± 0,05 m.

Reseña:

Clavo metálico con cabeza de forma semiesférica al que se accede continuando 930 m. por el carril-bici (asfaltado) paralelo a la acequia hasta llegar a un puente sobre otra acequia de desagüe. La señal se encuentra sobre el puente, según las referencias indicadas en el croquis.

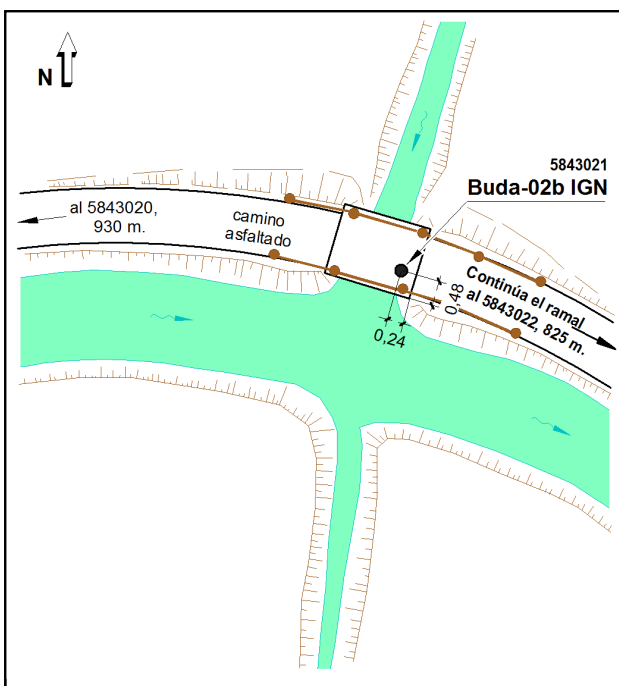
Observaciones:

Es la señal antigua 5843021 del Ramal 5843 de Casa de Miralles (Canal de l'Inglès) a L'Eucaliptus.
 - Dista aprox. 930 m. de la señal anterior (857020).

Informe del estado de la Señal en: [InfoRN.pdf](#)

Enlaces:

Anterior: 857020 - Buda-02 IGN@
Posterior: 857022 - Buda-03b IGN@
Agrupada con:



Reseña de Señal de Nivelación

1-feb-2025

Situación Geográfica:

Número: 857022
Nombre: Buda-03b IGN@
Línea o Ramal: 857. Sèquia de l'Ala a Laguna La Tancada (Este) por el Norte
Municipio: Amposta
Provincia: Tarragona
Hoja MTN50: 547
Señal: Secundaria **En posición:** Vertical
Señalizada: 30 de octubre de 2020
Nivelada: 29 de julio de 2021

Enlaces:

Anterior: 857021 - Buda-02b IGN
Posterior: 857023 - Buda-03c IGN
Agrupada con:

Datos Geodésicos:

Altitud ortométrica: 1,4729 m.
Geopotencial: 1,4438 u.g.p.
Gravedad en superficie: 980227,149 mgals. *Calculada*
Cálculo: 01 de diciembre de 2021

Coordenadas Geográficas ETRS89:

Longitud: 0° 44' 26,0462"
Latitud: 40° 39' 12,3411"
Altitud elipsoidal: 50,809 m.
Precisión: ± 0,05 m.

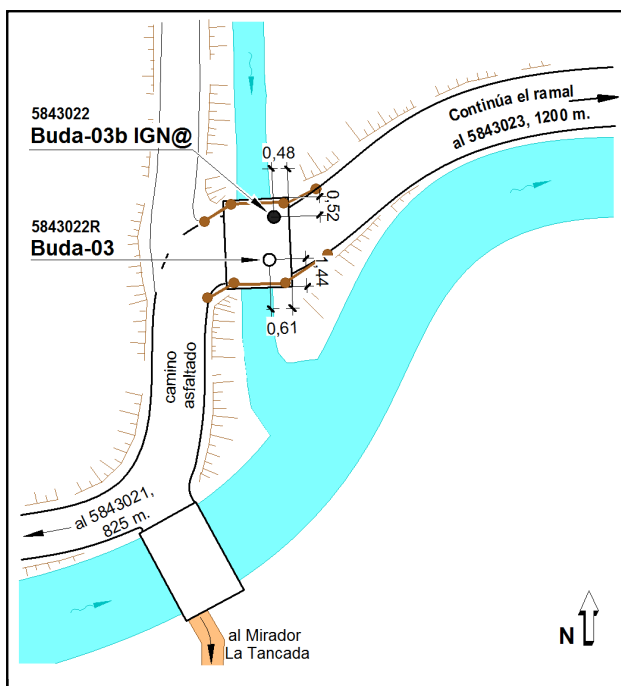
Reseña:

Clavo metálico con cabeza de forma semiesférica al que se accede continuando 825 m. por el carril-bici (asfaltado) paralelo a la acequia hasta llegar a un puente sobre otra acequia de desagüe, 25 metros después de dejar a la derecha el desvío al Mirador de La Tancada. La señal se encuentra sobre el puente, según las referencias indicadas en el croquis.

Observaciones:

Es la señal antigua 5843022 del Ramal 5843 de Casa de Miralles (Canal de l'Inglès) a L'Eucaliptus.
 - Dista aprox. 825 m. de la señal anterior (857021).
 - El clavo de Acuamed 5843022R - Buda-03 (tipo spit) de la señalización de 2012 está situado sobre asfalto en el mismo puente que la señal 5843022, según las referencias del croquis.

Informe del estado de la Señal en: [InfoRN.pdf](#)



Reseña de Señal de Nivelación

1-feb-2025

Situación Geográfica:

Número: 857023
Nombre: Buda-03c IGN
Línea o Ramal: 857. Sèquia de l'Ala a Laguna La Tancada (Este) por el Norte
Municipio: Amposta
Provincia: Tarragona
Hoja MTN50: 547
Señal: Secundaria **En posición:** Vertical
Señalizada: 30 de octubre de 2020
Nivelada: 03 de agosto de 2021

Enlaces:

Anterior: 857022 - Buda-03b IGN@
Posterior: 262 - Buda-04 IGN@
Agrupada con:

Datos Geodésicos:

Altitud ortométrica: 1,9443 m.
Geopotencial: 1,9058 u.g.p.
Gravedad en superficie: 980226,827 mgals. *Calculada*
Cálculo: 01 de diciembre de 2021

Coordenadas Geográficas ETRS89:

Longitud: 0° 45' 15,0205"
Latitud: 40° 39' 05,2038"
Altitud elipsoidal: 51,264 m.
Precisión: ± 0,05 m.

Reseña:

Clavo metálico con cabeza de forma semiesférica al que se accede continuando 1200 m. por el carril-bici (asfaltado) paralelo a la acequia hasta llegar a un puente sobre otra acequia de desagüe. La señal se encuentra sobre la esquina NO del puente, según las referencias indicadas en el croquis.



Observaciones:

Es la señal antigua 5843023 del Ramal 5843 de Casa de Miralles (Canal de l'Inglès) a L'Eucaliptus.
 - Dista aprox. 1200 m. de la señal anterior (857022).

Informe del estado de la Señal en: [InfoRN.pdf](#)

