GOBIERNO DE ESPAÑA | MINISTERIO DE TRANSPORTES Y MOVILIDAD SOSTENIBLE | INSTITUTO GEOGRÁFICO NACIONAL

Red de Infraestructuras Geodésicas

Subdirección General de Astronomía y Geodesia

Reseña de Señal de Nivelación

21-jun-2025

Situación Geográfica:

Número: **856001**

Nombre: **Ang-05**

Línea o Ramal: **856. De 260 Casa de Miralles (Canal de l'Inglès) a Sèquia de L'Ala**

Municipio: La Ràpita

Provincia: Tarragona

Hoja MTN50: 547

Señal: Auxiliar **En posición:** Vertical

Señalizada:

Nivelada: 09 de julio de 2021

Datos Geodésicos:

Altitud ortométrica: 2,0677 m.

Geopotencial: 2,0268 u.g.p.

Gravedad en superficie: 980233,093 mgals. *Observada*

Cálculo: 01 de diciembre de 2021

Coordenadas Geográficas ETRS89:

Longitud: 0° 37' 49,8861"

Latitud: 40° 38' 49,4724"

Altitud elipsoidal: 51,499 m.

Precisión: ± 0,05 m.

Reseña:

Clavo de latón con cabeza de 25 mm. de diámetro, incrustado en la esquina NO de un puente en el camino del Inglés, en un zig-zag del camino para pasar de un lado a otro del canal, a 850 m. de la señal anterior en el cruce con la TV-3406, según croquis.

Observaciones:

La línea continúa por el lado derecho del canal.
-Es la antigua señal 5843001 del Ramal 5843 de Casa de Miralles (Canal de l'Inglès) a L'Eucaliptus.

Informe del estado de la Señal en: InfoRN.pdf

Enlaces:

Anterior: 260 - Ang-04b SP IGN

Posterior: 856002 - Ang-06 IGN@

Agrupada con:

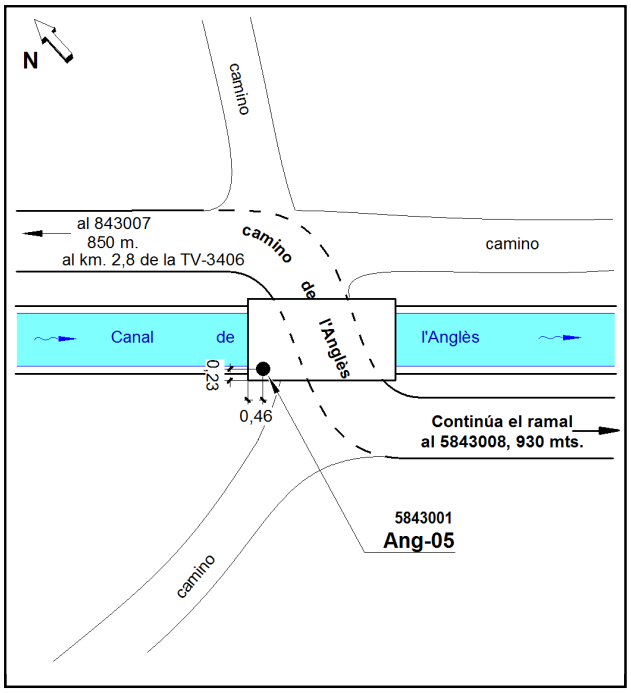

GOBIERNO DE ESPAÑA | MINISTERIO DE TRANSPORTES Y MOVILIDAD SOSTENIBLE | INSTITUTO GEOGRÁFICO NACIONAL

Red de Infraestructuras Geodésicas

Subdirección General de Astronomía y Geodesia

Reseña de Señal de Nivelación

21-jun-2025

Situación Geográfica:

Número: **856002**

Nombre: **Ang-06 IGN@**

Línea o Ramal: **856. De 260 Casa de Miralles (Canal de l'Inglès) a Sèquia de L'Ala**

Municipio: La Ràpita

Provincia: Tarragona

Hoja MTN50: 547

Señal: Secundaria **En posición:** Vertical

Señalizada: 29 de octubre de 2020

Nivelada: 16 de julio de 2021

Datos Geodésicos:

Altitud ortométrica: 1,3820 m.

Geopotencial: 1,3547 u.g.p.

Gravedad en superficie: 980231,155 mgals. *Observada*

Cálculo: 01 de diciembre de 2021

Coordenadas Geográficas ETRS89:

Longitud: 0° 38' 09,5854"

Latitud: 40° 38' 23,4484"

Altitud elipsoidal: 50,785 m.

Precisión: ± 0,05 m.

Reseña:

Clavo metálico con cabeza de forma semiesférica incrustado en el camino del Inglés, a 1800 m. del cruce con la TV-3406 sobre el borde del canal junto al estribo SE de un puente para el acceso a una parcela vallada, según croquis.

Observaciones:

'Es la antigua señal 5843002 del Ramal 5843 de Casa de Miralles (Canal de l'Inglès) a L'Eucaliptus.
- Dista aproximadamente 930 m. de la señal anterior (856001).
- La señal de Acuamed (2012) 5843002R - Ang-06 (varilla de ferralla) esta a 1,80 m. del 5843002 sobre la losa del puente, según las referencias que se indican en el croquis.

Informe del estado de la Señal en: InfoRN.pdf

Enlaces:

Anterior: 856001 - Ang-05

Posterior: 856003 - Ang-07 IGN

Agrupada con:

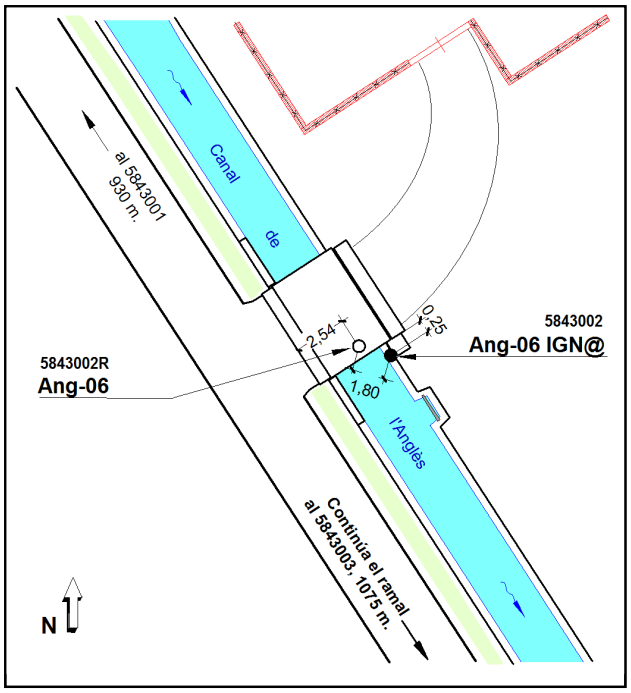

GOBIERNO DE ESPAÑA | MINISTERIO DE TRANSPORTES Y MOVILIDAD SOSTENIBLE | INSTITUTO GEOGRÁFICO NACIONAL

Red de Infraestructuras Geodésicas

Subdirección General de Astronomía y Geodesia

Reseña de Señal de Nivelación

21-jun-2025

Situación Geográfica:

Número: **856003**

Nombre: **Ang-07 IGN**

Línea o Ramal: **856. De 260 Casa de Miralles (Canal de l'Inglès) a Sèquia de L'Ala**

Municipio: La Ràpita

Provincia: Tarragona

Hoja MTN50: 547

Señal: Secundaria **En posición:** Vertical

Señalizada: 29 de octubre de 2020

Nivelada: 19 de julio de 2021

Datos Geodésicos:

Altitud ortométrica: 1,5200 m.

Geopotencial: 1,4899 u.g.p.

Gravedad en superficie: 980227,174 mgals. *Observada*

Cálculo: 01 de diciembre de 2021

Coordenadas Geográficas ETRS89:

Longitud: 0° 38' 39,9878"

Latitud: 40° 37' 58,1505"

Altitud elipsoidal: 50,906 m.

Precisión: ± 0,05 m.

Reseña:

Clavo metálico con cabeza de forma semiesférica incrustado en el camino del Inglés, a 2850 m. del cruce con la TV-3406 sobre una zapata de hormigón en el estribo NO de un puente sobre el canal, para el acceso a una casa, según croquis.

Observaciones:

'Es la antigua señal 5843003 del Ramal 5843 de Casa de Miralles (Canal de l'Inglès) a L'Eucaliptus.
-Dista aproximadamente 1075 m. de la señal anterior (856002).

Informe del estado de la Señal en: InfoRN.pdf

Enlaces:

Anterior: 856002 - Ang-06 IGN@

Posterior: 856004 - Ang-08 IGN@

Agrupada con:

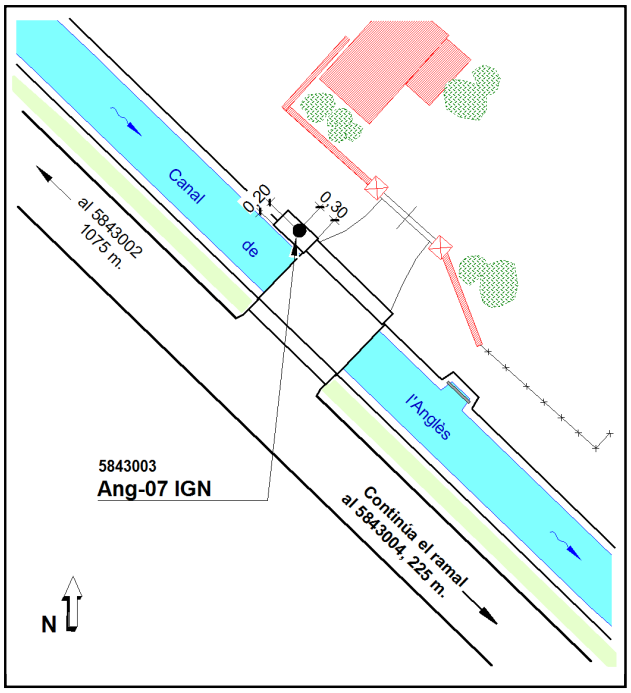

GOBIERNO DE ESPAÑA | MINISTERIO DE TRANSPORTES Y MOVILIDAD SOSTENIBLE | INSTITUTO GEOGRÁFICO NACIONAL

Red de Infraestructuras Geodésicas

Subdirección General de Astronomía y Geodesia

Reseña de Señal de Nivelación

21-jun-2025

Situación Geográfica:

Número: **856004**

Nombre: **Ang-08 IGN@**

Línea o Ramal: **856. De 260 Casa de Miralles (Canal de l'Inglès) a Sèquia de L'Ala**

Municipio: La Ràpita

Provincia: Tarragona

Hoja MTN50: 547

Señal: Secundaria **En posición:** Vertical

Señalizada: 29 de octubre de 2020

Nivelada: 16 de julio de 2021

Datos Geodésicos:

Altitud ortométrica: 1,1212 m.

Geopotencial: 1,099 u.g.p.

Gravedad en superficie: 980226,783 mgals. *Observada*

Cálculo: 01 de diciembre de 2021

Coordenadas Geográficas ETRS89:

Longitud: 0° 38' 46,1729"

Latitud: 40° 37' 52,8077"

Altitud elipsoidal: 50,529 m.

Precisión: ± 0,05 m.

Reseña:

Clavo metálico con cabeza de forma semiesférica, incrustado a 225 m. de la señal anterior, en el cruce del camino del Inglés con la carretera de Sant Carles de la Ràpita a Poblenou del Delta sobre una zapata de hormigón en el estribo de una alcantarilla, según croquis.

Observaciones:

'Es la antigua señal 5843004 del Ramal 5843 de Casa de Miralles (Canal de l'Inglès) a L'Eucaliptus.
- El clavo de Acuamed señalizado en 2012, 5843004R - Ang-08 (tipo spit) esta a 1,83 mts. al Norte del 5843004, sobre la esquina SO de una pequeña arqueta, según croquis.

Informe del estado de la Señal en: InfoRN.pdf

Enlaces:

Anterior: 856003 - Ang-07 IGN

Posterior: 856005 - Irta-01b SP IGN@

Agrupada con:

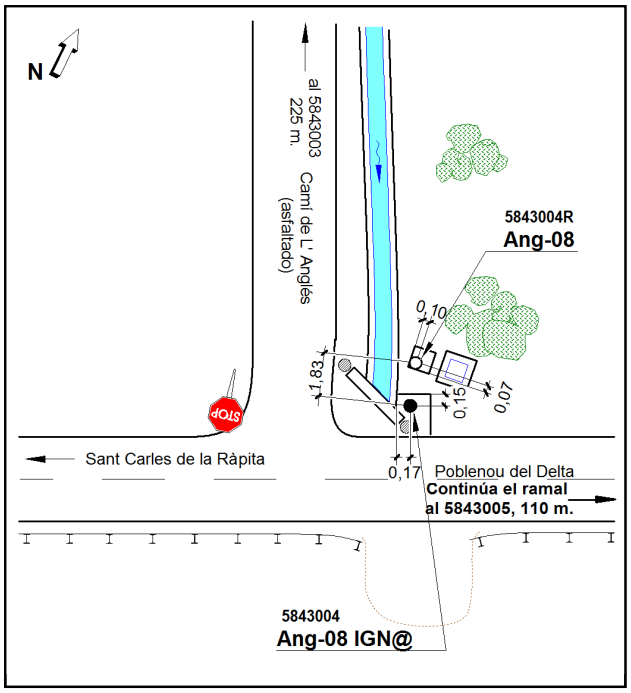

Reseña de Señal de Nivelación

21-jun-2025

Situación Geográfica:

Número: **856005**
Nombre: **Irta-01b SP IGN@**
Línea o Ramal: **856. De 260 Casa de Miralles (Canal de l'Inglès) a Sèquia de L'Ala**
Municipio: La Ràpita
Provincia: Tarragona
Hoja MTN50: 547
Señal: Principal **En posición:** Vertical
Señalizada: 29 de octubre de 2020
Nivelada: 18 de octubre de 2021

Datos Geodésicos:

Altitud ortométrica: 2,9155 m.
Geopotencial: 2,8578 u.g.p.
Gravedad en superficie: 980226,245 mgals. *Observada*
Cálculo: 01 de diciembre de 2021

Coordenadas Geográficas ETRS89:

Longitud: 0° 38' 50,5277"
Latitud: 40° 37' 54,2233"
Altitud elipsoidal: 52,272 m.
Precisión: ± 0,05 m.

Reseña:

Clavo metálico cuya cabeza tiene grabada la inscripción NG AC, incrustado en la margen norte de la carretera de Sant Carles de la Ràpita a Poblenou del Delta, a 110 m. de la señal anterior, en el extremo Oeste de un puente sobre un canal de desagüe, según croquis.

Observaciones:

'Es la antigua señal 5843005 del Ramal 5843 de Casa de Miralles (Canal de l'Inglès) a L'Eucaliptus.
- El clavo de Acuamed 5843005R - Irta-01 (tipo spit) de la señalización de 2012 está a unos 18 m. del 5843005 sobre la imposta Norte del puente y a 0,64 metros del extremo Este.

Informe del estado de la Señal en: InfoRN.pdf

Enlaces:

Anterior: 856004 - Ang-08 IGN@
Posterior: 856006 - Irta-01c SP IGN
Agrupada con: 856006 - Irta-01c SP IGN.

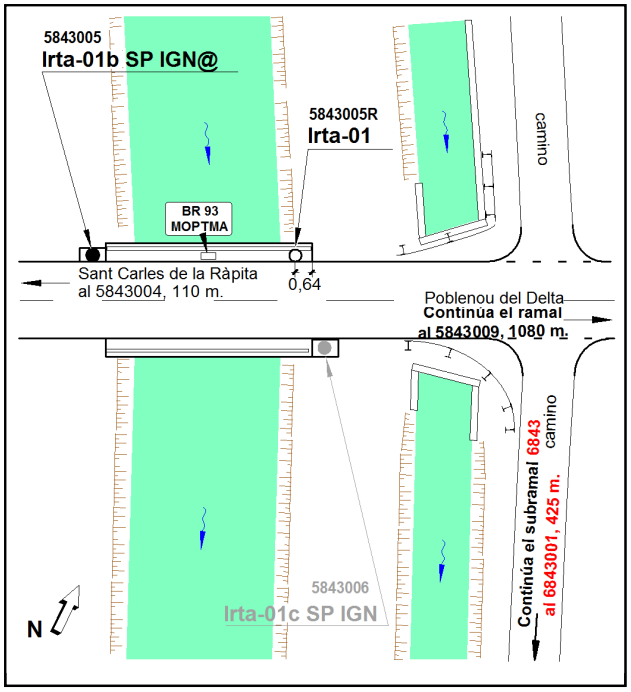

Reseña de Señal de Nivelación

21-jun-2025

Situación Geográfica:

Número: **856006**
Nombre: **Irta-01c SP IGN**
Línea o Ramal: **856. De 260 Casa de Miralles (Canal de l'Inglès) a Sèquia de L'Ala**
Municipio: La Ràpita
Provincia: Tarragona
Hoja MTN50: 547
Señal: Principal **En posición:** Vertical
Señalizada: 29 de octubre de 2020
Nivelada: 18 de octubre de 2021

Datos Geodésicos:

Altitud ortométrica: 2,9333 m.
Geopotencial: 2,8753 u.g.p.
Gravedad en superficie: 980226,245 mgals. *Calculada*
Cálculo: 01 de diciembre de 2021

Coordenadas Geográficas ETRS89:

Longitud: 0° 38' 51,3806"
Latitud: 40° 37' 54,2624"
Altitud elipsoidal: 52,299 m.
Precisión: ± 0,05 m.

Reseña:

Clavo metálico cuya cabeza tiene grabada la inscripción NG AC, incrustado en la margen sur de la carretera de Sant Carles de la Ràpita a Poblenou del Delta, en el extremo Este de un puente sobre un canal de desagüe, según croquis.

Observaciones:

'- Es la antigua señal 5843006 del Ramal 5843 de Casa de Miralles (Canal de l'Inglès) a L'Eucaliptus.

Informe del estado de la Señal en: InfoRN.pdf

Enlaces:

Anterior: 856005 - Irta-01b SP IGN@
Posterior: 856009 - ICC 253162015
Agrupada con: 856005 - Irta-01b SP IGN@.

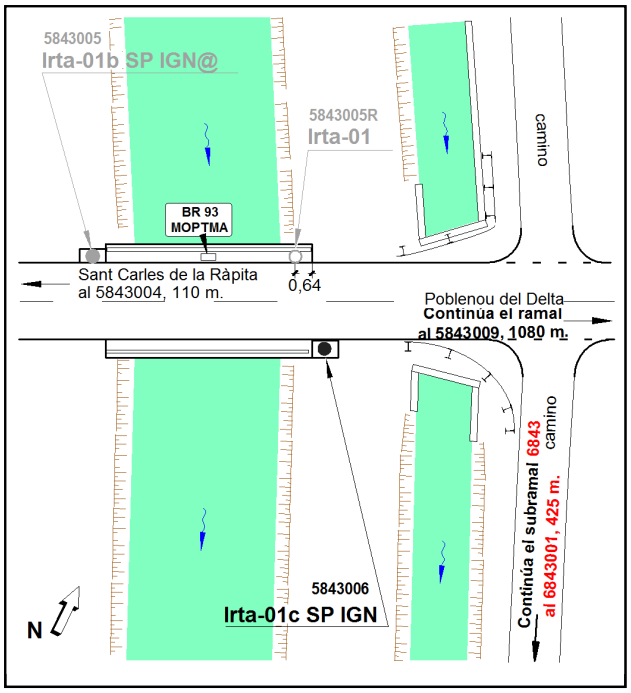

Reseña de Señal de Nivelación

21-jun-2025

Situación Geográfica:

Número: **856009**
Nombre: **ICC 253162015**
Línea o Ramal: **856. De 260 Casa de Miralles (Canal de l'Inglès) a Sèquia de L'Ala**
Municipio: Amposta
Provincia: Tarragona
Hoja MTN50: 547
Señal: Auxiliar **En posición:** Vertical
Señalizada:
Nivelada: 21 de octubre de 2021

Datos Geodésicos:

Altitud ortométrica: 2,6170 m.
Geopotencial: 2,5652 u.g.p.
Gravedad en superficie: 980225,6 mgals. *Observada*
Cálculo: 01 de diciembre de 2021

Coordenadas Geográficas ETRS89:

Longitud: 0° 39' 36,6854"
Latitud: 40° 37' 58,6061"
Altitud elipsoidal: 52,018 m.
Precisión: ± 0,05 m.

Reseña:

Señal del Institut Cartogràfic de Catalunya de 10 cm. de diámetro con nº 253162015, incrustado en la margen norte de la carretera de Sant Carles a Poble Nou del Delta, en el extremo este del puente de L'Encanyissada sobre el primer escalón de bajada de una escalera, según croquis.

Observaciones:

'Es la antigua señal 5843009 del Ramal 5843 de Casa de Miralles (Canal de l'Inglès) a L'Eucaliptus.
- Dista aprox. 1080 m. de la señal anterior (856006).

Informe del estado de la Señal en: InfoRN.pdf

Enlaces:

Anterior: 856006 - Irta-01c SP IGN
Posterior: 856010 - Pn-01 IGN
Agrupada con:

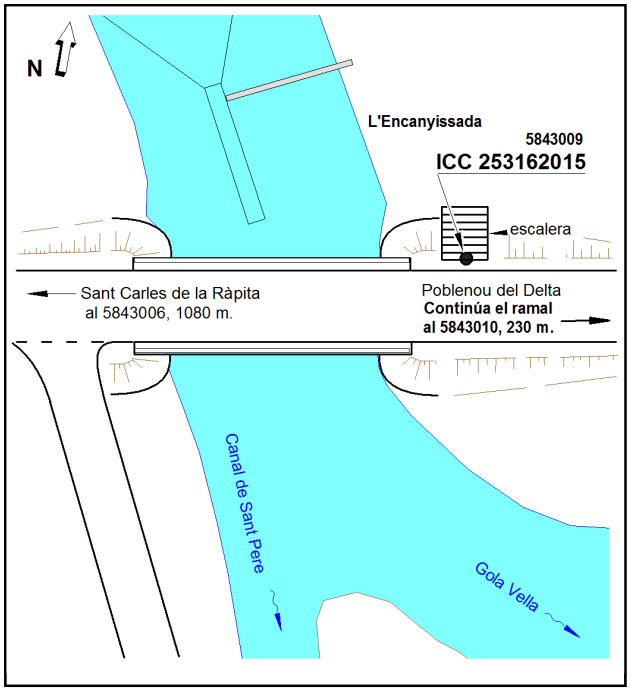

Reseña de Señal de Nivelación

21-jun-2025

Situación Geográfica:

Número: **856010**
Nombre: **Pn-01 IGN**
Línea o Ramal: **856. De 260 Casa de Miralles (Canal de l'Inglès) a Sèquia de L'Ala**
Municipio: Amposta
Provincia: Tarragona
Hoja MTN50: 547
Señal: Auxiliar **En posición:** Vertical
Señalizada: 29 de octubre de 2020
Nivelada: 19 de octubre de 2021

Datos Geodésicos:

Altitud ortométrica: 1,0008 m.
Geopotencial: 0,981 u.g.p.
Gravedad en superficie: 980226,018 mgals. *Observada*
Cálculo: 01 de diciembre de 2021

Coordenadas Geográficas ETRS89:

Longitud: 0° 39' 45,5322"
Latitud: 40° 38' 01,3658"
Altitud elipsoidal: 50,358 m.
Precisión: ± 0,05 m.

Reseña:

Clavo de latón con cabeza de 35 mm. de diámetro, incrustado en la margen norte de la carretera de Sant Carles a Poble Nou del Delta, sobre la zapata de forma circular de un poste de hormigón del tendido eléctrico, según croquis.

Observaciones:

'Es la antigua señal 5843010 del Ramal 5843 de Casa de Miralles (Canal de l'Inglès) a L'Eucaliptus.
- Dista aprox. 230 m. de la señal anterior (856009).

Informe del estado de la Señal en: InfoRN.pdf

Enlaces:

Anterior: 856009 - ICC 253162015
Posterior: 856011 - Pn-02 IGN
Agrupada con:



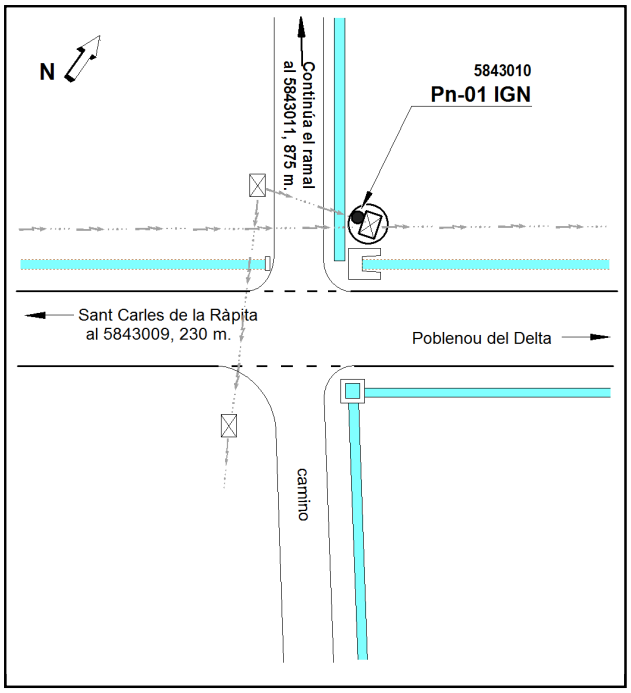

Reseña de Señal de Nivelación

21-jun-2025

Situación Geográfica:

Número: **856011**
Nombre: **Pn-02 IGN**
Línea o Ramal: **856. De 260 Casa de Miralles (Canal de l'Inglès) a Sèquia de L'Ala**
Municipio: Amposta
Provincia: Tarragona
Hoja MTN50: 547
Señal: Secundaria **En posición:** Vertical
Señalizada: 29 de octubre de 2020
Nivelada: 19 de julio de 2021

Datos Geodésicos:

Altitud ortométrica: 1,0098 m.
Geopotencial: 0,9899 u.g.p.
Gravedad en superficie: 980226,489 mgals. *Observada*
Cálculo: 01 de diciembre de 2021

Coordenadas Geográficas ETRS89:

Longitud: 0° 39' 57,7755"
Latitud: 40° 38' 19,7100"
Altitud elipsoidal: 50,426 m.
Precisión: ± 0,05 m.

Reseña:

Clavo metálico con cabeza de forma semiesférica al que se accede desde la carretera a Poblenou tomando el camino de la Fortaleza, paralelo a la carretera pero discurriendo más al norte; a 875 m. encontramos una higuera solitaria con un pequeño puente sobre la acequia, en la esquina SE del puente está situada la señal, según las referencias indicadas en el croquis.

Observaciones:

'Es la antigua señal 5843011 del Ramal 5843 de Casa de Miralles (Canal de l'Inglès) a L'Eucaliptus.
- Dista aprox. 875 m. de la señal anterior (856010).

Informe del estado de la Señal en: InfoRN.pdf

Enlaces:

Anterior: 856010 - Pn-01 IGN
Posterior: 856012 - Pn-03 IGN@
Agrupada con:

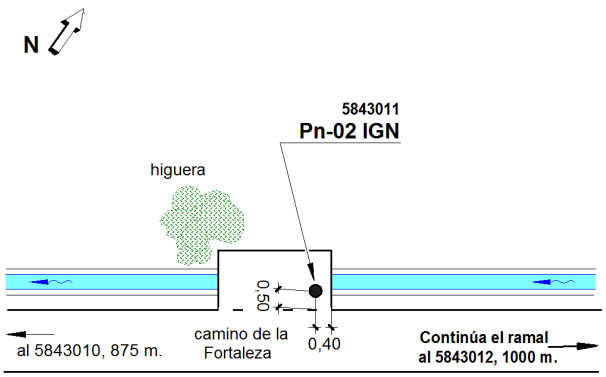

GOBIERNO DE ESPAÑA | MINISTERIO DE TRANSPORTES Y MOVILIDAD SOSTENIBLE | INSTITUTO GEOGRÁFICO NACIONAL

Red de Infraestructuras Geodésicas

Subdirección General de Astronomía y Geodesia

Reseña de Señal de Nivelación

21-jun-2025

Situación Geográfica:

Número: **856012**

Nombre: **Pn-03 IGN@**

Línea o Ramal: **856. De 260 Casa de Miralles (Canal de l'Inglès) a Sèquia de L'Ala**

Municipio: Amposta

Provincia: Tarragona

Hoja MTN50: 547

Señal: Auxiliar **En posición:** Vertical

Señalizada: 29 de octubre de 2020

Nivelada: 21 de julio de 2021

Datos Geodésicos:

Altitud ortométrica: 1,3506 m.

Geopotencial: 1,3239 u.g.p.

Gravedad en superficie: 980226,577 mgals. *Observada*

Cálculo: 01 de diciembre de 2021

Coordenadas Geográficas ETRS89:

Longitud: 0° 40' 33,7055''

Latitud: 40° 38' 37,0327''

Altitud elipsoidal: 50,698 m.

Precisión: ± 0,05 m.

Reseña:

Clavo de latón con cabeza de 35 mm. de diámetro, incrustado en el camino de la Fortaleza en dirección a Poblenou, a 1000 m. de la señal anterior, sobre el borde norte del canal paralelo al camino, junto a una pasarela con escalera para cruzar el canal, según croquis.

Observaciones:

'Es la antigua señal 5843012 del Ramal 5843 de Casa de Miralles (Canal de l'Inglès) a L'Eucaliptus.
- Dista aprox. 1000 m. de la señal anterior (856011).
- El clavo de Acuamed 5843012R - Pn-03 (clavo de acero de cabeza plana) de la señalización de 2012 está sobre el centro de la meseta o rellano de la escalera. A 2,60 m. de la señal 5843012.

Informe del estado de la Señal en: InfoRN.pdf

Enlaces:

Anterior: 856011 - Pn-02 IGN

Posterior: 856013 - Pn-04 IGN

Agrupada con:

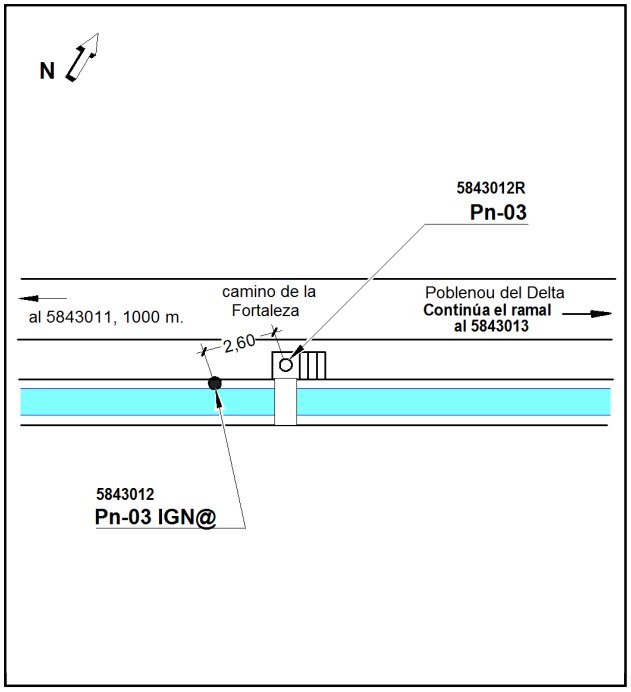

Reseña de Señal de Nivelación

21-jun-2025

Situación Geográfica:

Número: **856013**
Nombre: **Pn-04 IGN**
Línea o Ramal: **856. De 260 Casa de Miralles (Canal de l'Inglès) a Sèquia de L'Ala**
Municipio: Amposta
Provincia: Tarragona
Hoja MTN50: 547
Señal: Auxiliar **En posición:** Vertical
Señalizada: 29 de octubre de 2020
Nivelada: 22 de julio de 2021

Datos Geodésicos:

Altitud ortométrica: 0,8609 m.
Geopotencial: 0,8438 u.g.p.
Gravedad en superficie: 980226,772 mgals. *Observada*
Cálculo: 01 de diciembre de 2021

Coordenadas Geográficas ETRS89:

Longitud: 0° 41' 06,7435"
Latitud: 40° 38' 46,4129"
Altitud elipsoidal: 50,210 m.
Precisión: ± 0,05 m.

Reseña:

Clavo de latón con cabeza de 35 mm. de diámetro, incrustado dentro del núcleo urbano del Poblenou del Delta, en la esquina sur de Ronda Fortaleza y Carrer de la Lluna sobre la acera de hormigón, junto al poste de una señal de tráfico de dirección prohibida, según croquis.

Observaciones:

'Es la antigua señal 5843013 del Ramal 5843 de Casa de Miralles (Canal de l'Inglès) a L'Eucaliptus.
- Dista aprox. 1025 m. de la señal anterior (856012).

Informe del estado de la Señal en: InfoRN.pdf

Enlaces:

Anterior: 856012 - Pn-03 IGN@
Posterior: 856014 - Pn-05 IGN@
Agrupada con:

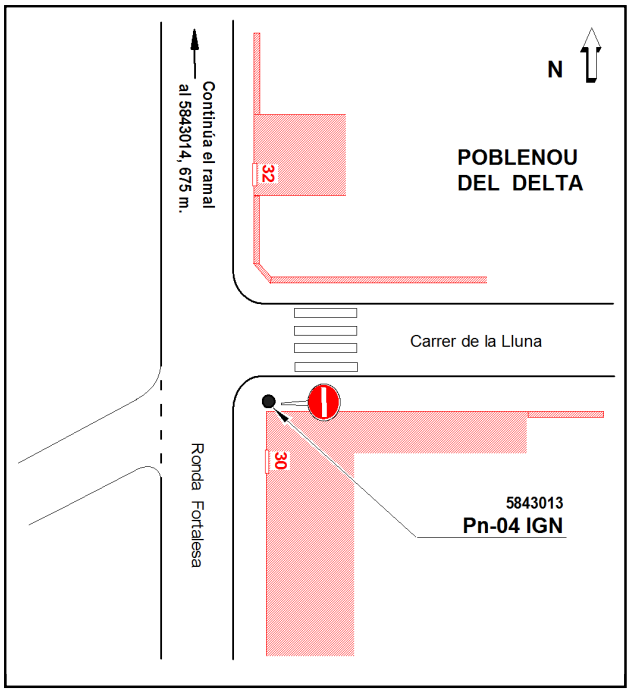

GOBIERNO DE ESPAÑA | MINISTERIO DE TRANSPORTES Y MOVILIDAD SOSTENIBLE | INSTITUTO GEOGRÁFICO NACIONAL

Red de Infraestructuras Geodésicas

Subdirección General de Astronomía y Geodesia

Reseña de Señal de Nivelación

21-jun-2025

Situación Geográfica:

Número: **856014**

Nombre: **Pn-05 IGN@**

Línea o Ramal: **856. De 260 Casa de Miralles (Canal de l'Inglès) a Sèquia de L'Ala**

Municipio: Amposta

Provincia: Tarragona

Hoja MTN50: 547

Señal: Auxiliar **En posición:** Vertical

Señalizada: 29 de octubre de 2020

Nivelada: 22 de julio de 2021

Datos Geodésicos:

Altitud ortométrica: 1,3908 m.

Geopotencial: 1,3633 u.g.p.

Gravedad en superficie: 980227,025 mgals. *Observada*

Cálculo: 01 de diciembre de 2021

Coordenadas Geográficas ETRS89:

Longitud: 0° 41' 15,5416''

Latitud: 40° 38' 59,1437''

Altitud elipsoidal: 50,729 m.

Precisión: ± 0,05 m.

Reseña:

Clavo de latón con cabeza de 35 mm. de diámetro, al que se accede desde Poblenou tomando el camino de la Granja del Carril, a 575 m. aparece un camino a mano derecha con una granja; lo seguimos 100 m. hasta el final de la granja en donde hay una pasarela sobre el canal paralelo al camino. La señal está sobre el borde sur del canal; a 0.20 m. al este de la pasarela, según croquis.

Observaciones:

'- Es la antigua señal 5843014 del Ramal 5843 de Casa de Miralles (Canal de l'Inglès) a L'Eucaliptus.
'- Dista aprox. 675 m. de la señal anterior (856013).
'- El clavo de Acuamed 5843014R - Pn-05 (clavo de acero de cabeza plana) de la señalización de 2012 está la esquina NO de la arqueta situada al oeste de la pasarela.

Informe del estado de la Señal en: InfoRN.pdf

Enlaces:

Anterior: 856013 - Pn-04 IGN

Posterior: 856015 - Pn-05b SP IGN

Agrupada con:

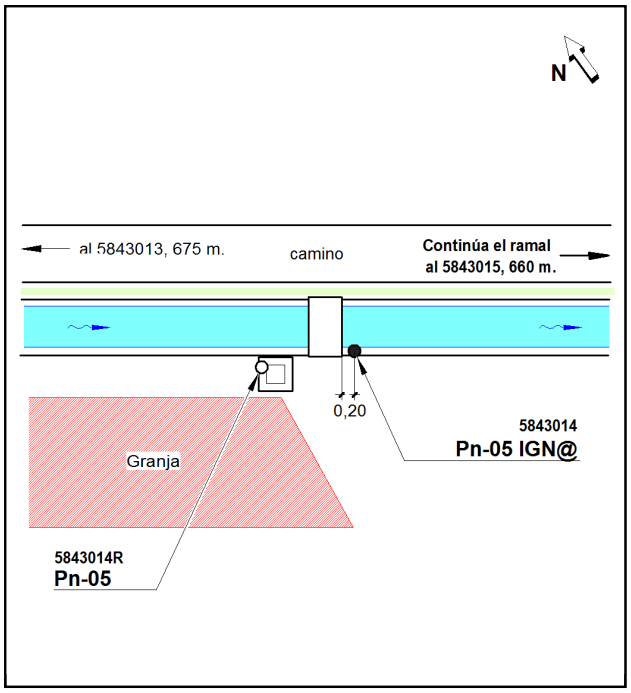

GOBIERNO DE ESPAÑA | MINISTERIO DE TRANSPORTES Y MOVILIDAD SOSTENIBLE | INSTITUTO GEOGRÁFICO NACIONAL

Red de Infraestructuras Geodésicas

Subdirección General de Astronomía y Geodesia

Reseña de Señal de Nivelación

21-jun-2025

Situación Geográfica:

Número: **856015**

Nombre: **Pn-05b SP IGN**

Línea o Ramal: **856. De 260 Casa de Miralles (Canal de l'Inglès) a Sèquia de L'Ala**

Municipio: Amposta

Provincia: Tarragona

Hoja MTN50: 547

Señal: Principal **En posición:** Vertical

Señalizada: 30 de octubre de 2020

Nivelada: 22 de julio de 2021

Datos Geodésicos:

Altitud ortométrica: 0,8199 m.

Geopotencial: 0,8037 u.g.p.

Gravedad en superficie: 980227,074 mgals. *Observada*

Cálculo: 01 de diciembre de 2021

Coordenadas Geográficas ETRS89:

Longitud: 0° 41' 41,3546''

Latitud: 40° 38' 59,7088''

Altitud elipsoidal: 50,160 m.

Precisión: ± 0,05 m.

Reseña:

Clavo metálico cuya cabeza tiene grabada la inscripción NG AC al que se accede continuando 660 m. por el camino de la señal anterior paralelo por el sur a una acequia, hasta el muro de una compuerta en la Sequia dels Pins. La señal esta a 1,0 m. del extremo Oeste del muro entre la acequia grande y el camino, según croquis.

Observaciones:

'Es la antigua señal 5843015 del Ramal 5843 de Casa de Miralles (Canal de l'Inglès) a L'Eucaliptus.
- Dista aprox. 660 m. de la señal anterior (856014).

Informe del estado de la Señal en: InfoRN.pdf

Enlaces:

Anterior: 856014 - Pn-05 IGN@

Posterior: 856016 - Pn-05c SP IGN

Agrupada con: 856016 - Pn-05c SP IGN.

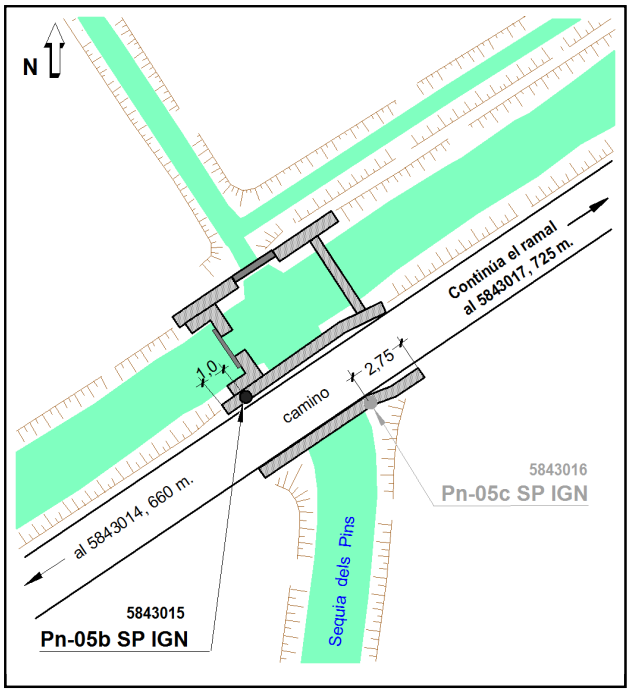

GOBIERNO DE ESPAÑA | MINISTERIO DE TRANSPORTES Y MOVILIDAD SOSTENIBLE | INSTITUTO GEOGRÁFICO NACIONAL

Red de Infraestructuras Geodésicas

Subdirección General de Astronomía y Geodesia

Reseña de Señal de Nivelación

21-jun-2025

Situación Geográfica:

Número: **856016**

Nombre: **Pn-05c SP IGN**

Línea o Ramal: **856. De 260 Casa de Miralles (Canal de l'Inglès) a Sèquia de L'Ala**

Municipio: Amposta

Provincia: Tarragona

Hoja MTN50: 547

Señal: Principal **En posición:** Vertical

Señalizada: 30 de octubre de 2020

Nivelada: 22 de julio de 2021

Datos Geodésicos:

Altitud ortométrica: 0,8419 m.

Geopotencial: 0,8252 u.g.p.

Gravedad en superficie: 980227,074 mgals. *Calculada*

Cálculo: 01 de diciembre de 2021

Coordenadas Geográficas ETRS89:

Longitud: 0° 41' 41,0662"

Latitud: 40° 38' 59,7518"

Altitud elipsoidal: 50,158 m.

Precisión: ± 0,05 m.

Reseña:

Clavo metálico cuya cabeza tiene grabada la inscripción NG AC situado en el muro del otro lado del camino de la señal anterior; a 2.75 metros del extremo Este del muro, según croquis.

Observaciones:

Es la antigua señal 5843016 del Ramal 5843 de Casa de Miralles (Canal de l'Inglès) a L'Eucaliptus.

Informe del estado de la Señal en: InfoRN.pdf

Enlaces:

Anterior: 856015 - Pn-05b SP IGN

Posterior: 856017 - Pn-06 IGN@

Agrupada con: 856015 - Pn-05b SP IGN.

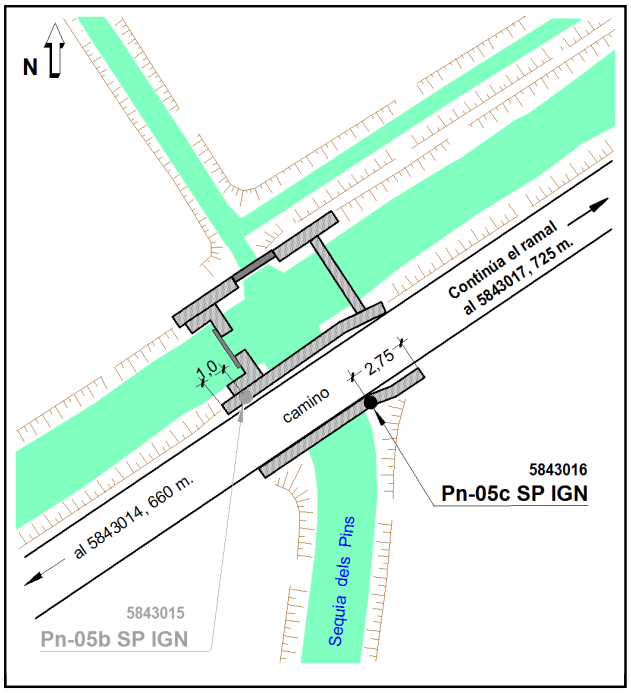

GOBIERNO DE ESPAÑA | MINISTERIO DE TRANSPORTES Y MOVILIDAD SOSTENIBLE | INSTITUTO GEOGRÁFICO NACIONAL

Red de Infraestructuras Geodésicas

Subdirección General de Astronomía y Geodesia

Reseña de Señal de Nivelación

21-jun-2025

Situación Geográfica:

Número: **856017**

Nombre: **Pn-06 IGN@**

Línea o Ramal: **856. De 260 Casa de Miralles (Canal de l'Inglès) a Sèquia de L'Ala**

Municipio: Amposta

Provincia: Tarragona

Hoja MTN50: 547

Señal: Secundaria **En posición:** Vertical

Señalizada: 30 de octubre de 2020

Nivelada: 27 de julio de 2021

Datos Geodésicos:

Altitud ortométrica: 1,2577 m.

Geopotencial: 1,2329 u.g.p.

Gravedad en superficie: 980226,851 mgals. *Observada*

Cálculo: 01 de diciembre de 2021

Coordenadas Geográficas ETRS89:

Longitud: 0° 41' 54,6227''

Latitud: 40° 38' 46,3567''

Altitud elipsoidal: 50,605 m.

Precisión: ± 0,05 m.

Reseña:

Clavo metálico con cabeza de forma semiesférica al que se accede continuando 725 m. por el camino donde se encuentra la señal anterior hasta llegar al cruce con la carretera de Poblenou a Les Salines. La señal está situada sobre un quiebro del muro exterior de la compuerta de un canal, según croquis.

Observaciones:

'- Es la antigua señal 5843017 del Ramal 5843 de Casa de Miralles (Canal de l'Inglès) a L'Eucaliptus.
- El clavo de Acuamed 5843017R - Pn-06 (clavo de acero de cabeza plana) de la señalización de 2012 está situado sobre la solera de la compuerta, entre el camino y el borde del canal, según las referencias del croquis.

Informe del estado de la Señal en: InfoRN.pdf

Enlaces:

Anterior: 856016 - Pn-05c SP IGN

Posterior: 261 - ICC 254161015
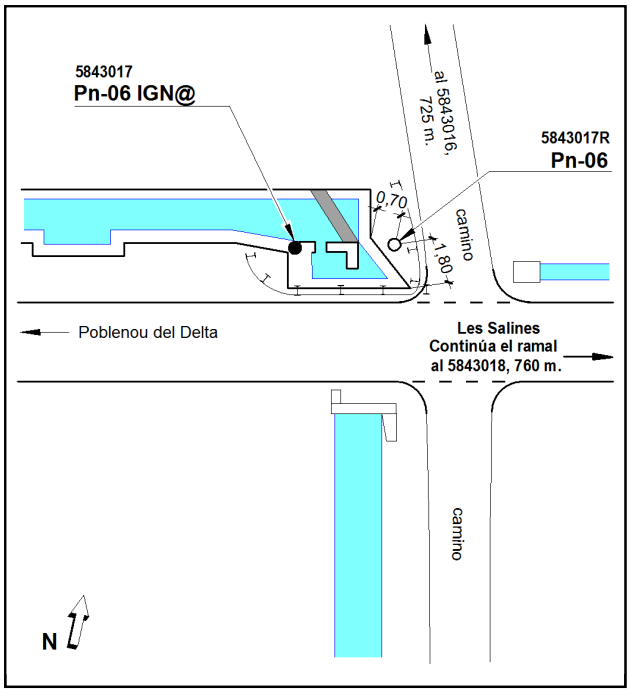
Agrupada con: