GOBIERNO DE ESPAÑA | MINISTERIO DE TRANSPORTES Y MOVILIDAD SOSTENIBLE | INSTITUTO GEOGRÁFICO NACIONAL

Red de Infraestructuras Geodésicas

Subdirección General de Astronomía y Geodesia

Reseña de Señal de Nivelación

7-jun-2025

Situación Geográfica:

Número: **836001**

Nombre: **SS.Oliveral**

Línea o Ramal: **836. Valencia - Pont Ángel Custodi**

Municipio: Riba-roja de Túria

Provincia: València/Valencia

Hoja MTN50: 721

Señal: Secundaria **En posición:** Vertical

Señalizada: 24 de julio de 2009

Nivelada: 10 de marzo de 2010

Datos Geodésicos:

Altitud ortométrica: 84,0888 m.

Geopotencial: 82,4147 u.g.p.

Gravedad en superficie: 980087,81 mgals. *Observada*

Cálculo:

Coordenadas Geográficas ETRS89:

Longitud: - 0° 32' 19,3473"

Latitud: 39° 28' 32,1845"

Altitud elipsoidal: 134,652 m.

Precisión: ± 0,05 m.

Reseña:

Desde el nodo 74 (NGU-610), se toma hacia el sureste por el camino asfaltado que discurre por encima del paso elevado de la A-7, hasta el cruce de las calles A y N del Polígono Industrial del Oliveral. La señal está al noroeste del cruce, delante del chaflán del perímetro de las instalaciones de "Singer" e "Ivarte", sobre el bordillo interior de la acera, próximo a un recodo del mismo y entre 2 registros redondos de agua potable, según foto y croquis. Dista unos 1000 metros desde el nodo.

Observaciones:

Informe del estado de la Señal en: InfoRN.pdf

Enlaces:

Anterior: 74 - NGU610* (Valencia)

Posterior: 836002 - NGAB.Enlace A3

Agrupada con:

GOBIERNO DE ESPAÑA | MINISTERIO DE TRANSPORTES Y MOVILIDAD SOSTENIBLE | INSTITUTO GEOGRÁFICO NACIONAL

Red de Infraestructuras Geodésicas

Subdirección General de Astronomía y Geodesia

Reseña de Señal de Nivelación

7-jun-2025

Situación Geográfica:

Número: **836002**

Nombre: **NGAB.Enlace A3**

Línea o Ramal: **836. Valencia - Pont Ángel Custodi**

Municipio: Riba-roja de Túria

Provincia: València/Valencia

Hoja MTN50: 721

Señal: Principal **En posición:** Horizontal

Señalizada: 24 de julio de 2009

Nivelada: 10 de marzo de 2010

Datos Geodésicos:

Altitud ortométrica: 80,3644 m.

Geopotencial: 78,7644 u.g.p.

Gravedad en superficie: 980088,21 mgals. *Observada*

Cálculo:

Coordenadas Geográficas ETRS89:

Longitud: - 0° 31' 45,6"

Latitud: 39° 28' 19,7"

Altitud elipsoidal:

Precisión: ± (0,1 m - 1 m.)

Reseña:

Desde la señal anterior, se toma hacia el este por la calle "A" del Polígono Industrial, hasta la salida del paso inferior del enlace con la autovía A-3. La señal está empotrada horizontalmente en el paramento de la aleta derecha, a 3 metros del vano y a 0,40 metros del suelo, según foto y croquis. Dista unos 940 metros desde la señal anterior.

Observaciones:

Informe del estado de la Señal en: InfoRN.pdf

Enlaces:

Anterior: 836001 - SS.Oliveral

Posterior: 836003 - SS.Pavasal

Agrupada con:





GOBIERNO DE ESPAÑA | MINISTERIO DE TRANSPORTES Y MOVILIDAD SOSTENIBLE | INSTITUTO GEOGRÁFICO NACIONAL

Red de Infraestructuras Geodésicas

Subdirección General de Astronomía y Geodesia

Reseña de Señal de Nivelación

7-jun-2025

Situación Geográfica:

Número: **836003**

Nombre: **SS.Pavasal**

Línea o Ramal: **836. Valencia - Pont Ángel Custodi**

Municipio: Quart de Poblet

Provincia: València/Valencia

Hoja MTN50: 722

Señal: Secundaria **En posición:** Vertical

Señalizada: 24 de julio de 2009

Nivelada: 10 de marzo de 2010

Datos Geodésicos:

Altitud ortométrica: 77,9334 m.

Geopotencial: 76,3821 u.g.p.

Gravedad en superficie: 980090,72 mgals. *Observada*

Cálculo:

Coordenadas Geográficas ETRS89:

Longitud: - 0° 31' 03,5"

Latitud: 39° 28' 22,5"

Altitud elipsoidal:

Precisión: ± (0,1 m - 1 m.)

Reseña:

Desde la señal anterior, la linea continúa hacia Valencia por la vía de servicio de la autovía A-3, hasta el comienzo de una pasarela peatonal sobre la misma, que está situada frente a las instalaciones de "Áridos Pavasal". La señal está sobre la solera de la pasarela, al comienzo de la rampa (lado derecho subiendo) y al pié de la barandilla, según foto y croquis. Dista unos 1040 metros de la señal anterior.

Observaciones:

Informe del estado de la Señal en: InfoRN.pdf

Enlaces:

Anterior: 836002 - NGAB.Enlace A3

Posterior: 836004 - SS.Iveco

Agrupada con:

GOBIERNO DE ESPAÑA | MINISTERIO DE TRANSPORTES Y MOVILIDAD SOSTENIBLE | INSTITUTO GEOGRÁFICO NACIONAL

Red de Infraestructuras Geodésicas

Subdirección General de Astronomía y Geodesia

Reseña de Señal de Nivelación

7-jun-2025

Situación Geográfica:

Número: **836004**

Nombre: **SS.Iveco**

Línea o Ramal: **836. Valencia - Pont Ángel Custodi**

Municipio: Quart de Poblet

Provincia: València/Valencia

Hoja MTN50: 722

Señal: Secundaria **En posición:** Vertical

Señalizada: 24 de julio de 2009

Nivelada: 10 de marzo de 2010

Datos Geodésicos:

Altitud ortométrica: 73,8231 m.

Geopotencial: 72,3537 u.g.p.

Gravedad en superficie: 980093,26 mgals. *Observada*

Cálculo:

Coordenadas Geográficas ETRS89:

Longitud: - 0° 30' 20,1"

Latitud: 39° 28' 19,1"

Altitud elipsoidal:

Precisión: ± (0,1 m - 1 m.)

Reseña:

Por la vía de servicio a Valencia de la autovía A-3, hasta una gasolinera "Autoservicio GP N-III", que está situada delante de unas instalaciones de "Iveco". La señal está al pié (lado norte) del monolito o cartel anunciador de la gasolinera, en la solera, según foto y croquis. Dista unos 1040 metros de la señal anterior.

Observaciones:

Informe del estado de la Señal en: InfoRN.pdf

Enlaces:

Anterior: 836003 - SS.Pavasal

Posterior: 836005 - NGAB.Xon's 1

Agrupada con:



GOBIERNO DE ESPAÑA | MINISTERIO DE TRANSPORTES Y MOVILIDAD SOSTENIBLE | INSTITUTO GEOGRÁFICO NACIONAL

Red de Infraestructuras Geodésicas

Subdirección General de Astronomía y Geodesia

Reseña de Señal de Nivelación

7-jun-2025

Situación Geográfica:

Número: **836005**

Nombre: **NGAB.Xon's 1**

Línea o Ramal: **836. Valencia - Pont Ángel Custodi**

Municipio: Quart de Poblet

Provincia: València/Valencia

Hoja MTN50: 722

Señal: Principal **En posición:** Vertical

Señalizada: 24 de julio de 2009

Nivelada: 10 de marzo de 2010

Datos Geodésicos:

Altitud ortométrica: 64,6987 m.

Geopotencial: 63,4112 u.g.p.

Gravedad en superficie: 980096,29 mgals. *Calculada*

Cálculo:

Coordenadas Geográficas ETRS89:

Longitud:

Latitud:

Altitud elipsoidal:

Precisión:

Reseña:

Por la vía de servicio a Valencia de la autovía A-3, hasta una pasarela peatonal sobre la misma, que está situada enfrente del "Hotel Xon's Valencia". La señal sobre la esquina sureste del arquetón adosado al comienzo de la pasarela, según foto y croquis. Dista unos 1050 metros de la señal anterior.

Observaciones:

Informe del estado de la Señal en: InfoRN.pdf

Enlaces:

Anterior: 836004 - SS.Iveco

Posterior: 836006 - NGAB.Xon's 2

Agrupada con: 836006 - NGAB.Xon's 2.

GOBIERNO DE ESPAÑA | MINISTERIO DE TRANSPORTES Y MOVILIDAD SOSTENIBLE | INSTITUTO GEOGRÁFICO NACIONAL

Red de Infraestructuras Geodésicas

Subdirección General de Astronomía y Geodesia

Reseña de Señal de Nivelación

7-jun-2025

Situación Geográfica:

Número: **836006**

Nombre: **NGAB.Xon's 2**

Línea o Ramal: **836. Valencia - Pont Ángel Custodi**

Municipio: Quart de Poblet

Provincia: València/Valencia

Hoja MTN50: 722

Señal: Principal **En posición:** Vertical

Señalizada: 24 de julio de 2009

Nivelada: 10 de marzo de 2010

Datos Geodésicos:

Altitud ortométrica: 64,8153 m.

Geopotencial: 63,5254 u.g.p.

Gravedad en superficie: 980096,27 mgals. *Observada*

Cálculo:

Coordenadas Geográficas ETRS89:

Longitud: - 0° 29' 36,3"

Latitud: 39° 28' 23,8"

Altitud elipsoidal:

Precisión: ± (0,1 m - 1 m.)

Reseña:

En la margen derecha de la vía de servicio a Valencia de la autovía A-3, frente a una pasarela peatonal sobre la misma, y en la calle que está situada antes (al oeste) del "Hotel Xon's Valencia", en el recodo de la acera para el parking en batería. La señal está próxima a la esquina interior, según foto y croquis. Dista 40 metros de la señal anterior.

Observaciones:

Informe del estado de la Señal en: InfoRN.pdf

Enlaces:

Anterior: 836005 - NGAB.Xon's 1

Posterior: 836007 - SS.Enlace CV33

Agrupada con: 836005 - NGAB.Xon's 1.



GOBIERNO DE ESPAÑA | MINISTERIO DE TRANSPORTES Y MOVILIDAD SOSTENIBLE | INSTITUTO GEOGRÁFICO NACIONAL

Red de Infraestructuras Geodésicas

Subdirección General de Astronomía y Geodesia

Reseña de Señal de Nivelación

7-jun-2025

Situación Geográfica:

Número: **836007**

Nombre: **SS.Enlace CV33**

Línea o Ramal: **836. Valencia - Pont Ángel Custodi**

Municipio: Quart de Poblet

Provincia: València/Valencia

Hoja MTN50: 722

Señal: Secundaria **En posición:** Vertical

Señalizada: 24 de julio de 2009

Nivelada: 10 de marzo de 2010

Enlaces:

Anterior: 836006 - NGAB.Xon's 2

Posterior: 836008 - SS.San José

Agrupada con:

Datos Geodésicos:

Altitud ortométrica:

Geopotencial: 59,5126 u.g.p.

Gravedad en superficie: 980098,22 mgals. *Observada*

Cálculo:

Coordenadas Geográficas ETRS89:

2014-03-26: Señal enterrada bajo bordillo de jardín.

Longitud: - 0° 28' 55,6081"

Latitud: 39° 28' 29,9787"

Altitud elipsoidal: 111,172 m.

Precisión: ± 0,05 m.

Reseña:

Continuando por la vía de servicio a Valencia de la autovía A-3, se llega a una glorieta perteneciente al enlace de dicha A-3 con la carretera CV-33 a Aldaia. Nada más rebasar la glorieta y continuando por la vía de servicio a Valencia (N.W. Comarcas del País Valenciano) hay en la margen izquierda una caseta con antenas y una solera con registros. La señal está en la esquina noroeste de dicha solera, según foto y croquis. Dista unos 1040 metros de la señal anterior.

Observaciones:

Informe del estado de la Señal en: InfoRN.pdf

Reseña de Señal de Nivelación

7-jun-2025

Situación Geográfica:

Número: **836008**
Nombre: **SS.San José**
Línea o Ramal: **836. Valencia - Pont Ángel Custodi**

Municipio: Quart de Poblet
Provincia: València/Valencia
Hoja MTN50: 722
Señal: Secundaria **En posición:** Vertical
Señalizada: 24 de julio de 2009
Nivelada: 10 de marzo de 2010

Datos Geodésicos:

Altitud ortométrica: 56,2317 m.
Geopotencial: 55,1128 u.g.p.
Gravedad en superficie: 980100,99 mgals. *Observada*
Cálculo:

Coordenadas Geográficas ETRS89:

Longitud: - 0° 28' 22,4"
Latitud: 39° 28' 42,4"
Altitud elipsoidal:
Precisión: ± (0,1 m - 1 m.)

Reseña:

Continuando por la vía de servicio a Valencia de la autovía A-3 (Av. Comarcas del Pais Valenciano) y rebasando la barriada de San José Artesano, hay en la margen derecha una nave (antes de llegar a un camino y un solar) señalada con el número 25. La señal está en la solera del lado izquierdo de la puerta, según foto y croquis. Dista unos 970 metros de la señal anterior.

Observaciones:

Informe del estado de la Señal en: InfoRN.pdf

Enlaces:

Anterior: 836007 - SS.Enlace CV33
Posterior: 836009 - SS.Seat
Agrupada con:



GOBIERNO DE ESPAÑA | MINISTERIO DE TRANSPORTES Y MOVILIDAD SOSTENIBLE | INSTITUTO GEOGRÁFICO NACIONAL

Red de Infraestructuras Geodésicas

Subdirección General de Astronomía y Geodesia

Reseña de Señal de Nivelación

7-jun-2025

Situación Geográfica:

Número: **836009**

Nombre: **SS.Seat**

Línea o Ramal: **836. Valencia - Pont Ángel Custodi**

Municipio: Quart de Poblet

Provincia: València/Valencia

Hoja MTN50: 722

Señal: Secundaria **En posición:** Vertical

Señalizada: 24 de julio de 2009

Nivelada: 10 de marzo de 2010

Datos Geodésicos:

Altitud ortométrica: 48,1976 m.

Geopotencial: 47,2387 u.g.p.

Gravedad en superficie: 980102,92 mgals. *Observada*

Cálculo:

Coordenadas Geográficas ETRS89:

Longitud: - 0° 27' 41,4"

Latitud: 39° 28' 50,4"

Altitud elipsoidal:

Precisión: ± (0,1 m - 1 m.)

Reseña:

Continuando por la vía de servicio a Valencia de la autovía A-3 (Av. Comarcas del Pais Valenciano) y rebasando la glorieta de entronque con la A-3 y la Avenida de Juan Ramón Jiménez (que conduce a la barriada del Cristo), hay un concesionario de SEAT. La señal está en el recodo interior de la acera para el parking en linea, sobre el bordillo, según foto y croquis. Dista unos 1020 metros de la señal anterior.

Observaciones:

Informe del estado de la Señal en: InfoRN.pdf

Enlaces:

Anterior: 836008 - SS.San José

Posterior: 836010 - SS.Enlace CV-408

Agrupada con:





GOBIERNO DE ESPAÑA | MINISTERIO DE TRANSPORTES Y MOVILIDAD SOSTENIBLE | INSTITUTO GEOGRÁFICO NACIONAL

Red de Infraestructuras Geodésicas

Subdirección General de Astronomía y Geodesia

Reseña de Señal de Nivelación

7-jun-2025

Situación Geográfica:

Número: **836010**

Nombre: **SS.Enlace CV-408**

Línea o Ramal: **836. Valencia - Pont Ángel Custodi**

Municipio: Quart de Poblet

Provincia: València/Valencia

Hoja MTN50: 722

Señal: Secundaria **En posición:** Vertical

Señalizada: 24 de julio de 2009

Nivelada: 10 de marzo de 2010

Datos Geodésicos:

Altitud ortométrica: 45,8553 m.

Geopotencial: 44,9431 u.g.p.

Gravedad en superficie: 980104,55 mgals. *Observada*

Cálculo:

Coordenadas Geográficas ETRS89:

Longitud: - 0° 27' 07,3"

Latitud: 39° 28' 46,5"

Altitud elipsoidal:

Precisión: ± (0,1 m - 1 m.)

Reseña:

Continuando por la vía de servicio a Valencia de la autovía A-3 se llega a la calle Aldaia, que da un giro de 90 grados al sur para enlazar con el vial que procedente de un paso elevado, conduce a dicha población (CV-408). La señal está en la margen izquierda, al comienzo de la curva y sobre el extremo oeste (a 0,75 metros) del murete de contención de las tierras del paso elevado, según foto y croquis. Dista unos 880 metros de la señal anterior.

Observaciones:

Informe del estado de la Señal en: InfoRN.pdf

Enlaces:

Anterior: 836009 - SS.Seat

Posterior: 836011 - NGAB.Pozo

Agrupada con:





GOBIERNO DE ESPAÑA | MINISTERIO DE TRANSPORTES Y MOVILIDAD SOSTENIBLE | INSTITUTO GEOGRÁFICO NACIONAL

Red de Infraestructuras Geodésicas

Subdirección General de Astronomía y Geodesia

Reseña de Señal de Nivelación

7-jun-2025

Situación Geográfica:

Número: **836011**

Nombre: **NGAB.Pozo**

Línea o Ramal: **836. Valencia - Pont Ángel Custodi**

Municipio: Quart de Poblet

Provincia: València/Valencia

Hoja MTN50: 722

Señal: Principal **En posición:** Vertical

Señalizada: 24 de julio de 2009

Nivelada: 10 de marzo de 2010

Datos Geodésicos:

Altitud ortométrica: 39,1921 m.

Geopotencial: 38,4126 u.g.p.

Gravedad en superficie: 980108,63 mgals. *Calculada*

Cálculo:

Coordenadas Geográficas ETRS89:

Longitud:

Latitud:

Altitud elipsoidal:

Precisión:

Reseña:

Desde la señal anterior y rebasado el enlace con la CV-408, se vuelve hacia el noreste y este para seguir por la vía de servicio a Valencia de la autovía A-3, hasta llegar a una pasarela peatonal que conduce al polígono industrial de Quart de Poblet. La señal está en la margen derecha, donde termina la acera y sobre el lado este de un pozo, según foto y croquis. Dista (en linea recta) unos 1000 metros desde la señal anterior.

Observaciones:

Informe del estado de la Señal en: InfoRN.pdf

Enlaces:

Anterior: 836010 - SS.Enlace CV-408

Posterior: 836012 - NGAB.Pasarela

Agrupada con: 836012 - NGAB.Pasarela.

GOBIERNO DE ESPAÑA | MINISTERIO DE TRANSPORTES Y MOVILIDAD SOSTENIBLE | INSTITUTO GEOGRÁFICO NACIONAL

Red de Infraestructuras Geodésicas

Subdirección General de Astronomía y Geodesia

Reseña de Señal de Nivelación

7-jun-2025

Situación Geográfica:

Número: **836012**

Nombre: **NGAB.Pasarela**

Línea o Ramal: **836. Valencia - Pont Ángel Custodi**

Municipio: Quart de Poblet

Provincia: València/Valencia

Hoja MTN50: 722

Señal: Principal **En posición:** Vertical

Señalizada: 24 de julio de 2009

Nivelada: 10 de marzo de 2010

Datos Geodésicos:

Altitud ortométrica: 39,2815 m.

Geopotencial: 38,5002 u.g.p.

Gravedad en superficie: 980108,61 mgals. *Observada*

Cálculo:

Coordenadas Geográficas ETRS89:

Longitud: - 0° 26' 29,9"

Latitud: 39° 28' 33,0"

Altitud elipsoidal:

Precisión: ± (0,1 m - 1 m.)

Reseña:

En la margen izquierda de la vía de servicio a Valencia de la autovía A-3, en una pasarela peatonal que conduce al polígono industrial de Quart de Poblet. La señal está en la esquina noreste del primer descansillo de la pasarela (en la solera), según foto y croquis. Dista unos 10 metros de la señal anterior.

Observaciones:

Informe del estado de la Señal en: InfoRN.pdf

Enlaces:

Anterior: 836011 - NGAB.Pozo

Posterior: 836013 - SS.Subestacion

Agrupada con: 836011 - NGAB.Pozo.

GOBIERNO DE ESPAÑA | MINISTERIO DE TRANSPORTES Y MOVILIDAD SOSTENIBLE | INSTITUTO GEOGRÁFICO NACIONAL

Red de Infraestructuras Geodésicas

Subdirección General de Astronomía y Geodesia

Reseña de Señal de Nivelación

7-jun-2025

Situación Geográfica:

Número: **836013**

Nombre: **SS.Subestacion**

Línea o Ramal: **836. Valencia - Pont Ángel Custodi**

Municipio: Quart de Poblet

Provincia: València/Valencia

Hoja MTN50: 722

Señal: Secundaria **En posición:** Vertical

Señalizada: 24 de julio de 2009

Nivelada: 10 de marzo de 2010

Datos Geodésicos:

Altitud ortométrica: 33,1271 m.

Geopotencial: 32,4683 u.g.p.

Gravedad en superficie: 980111,12 mgals. *Observada*

Cálculo:

Coordenadas Geográficas ETRS89:

Longitud: - 0° 25' 57,9"

Latitud: 39° 28' 20,2"

Altitud elipsoidal:

Precisión: ± (0,1 m - 1 m.)

Reseña:

Continuando por la vía de servicio a Valencia de la autovía A-3 se llega a un vial de entronque desde Xirivella, antes del paso elevado, donde hay una subestación eléctrica. Hay que rebasar 11 metros la esquina del recinto (hay una gran torre eléctrica). La señal está sobre la imposta más alejada de una arqueta sumidero, según foto y croquis. Dista unos 880 metros de la señal anterior.

Observaciones:

Informe del estado de la Señal en: InfoRN.pdf

Enlaces:

Anterior: 836012 - NGAB.Pasarela

Posterior: 836014 - SS.Turia

Agrupada con:

GOBIERNO DE ESPAÑA | MINISTERIO DE TRANSPORTES Y MOVILIDAD SOSTENIBLE | INSTITUTO GEOGRÁFICO NACIONAL

Red de Infraestructuras Geodésicas

Subdirección General de Astronomía y Geodesia

Reseña de Señal de Nivelación

7-jun-2025

Situación Geográfica:

Número: **836014**

Nombre: **SS.Turia**

Línea o Ramal: **836. Valencia - Pont Ángel Custodi**

Municipio: Xirivella

Provincia: València/Valencia

Hoja MTN50: 722

Señal: Secundaria **En posición:** Vertical

Señalizada: 24 de julio de 2009

Nivelada: 10 de marzo de 2010

Datos Geodésicos:

Altitud ortométrica: 39,7352 m.

Geopotencial: 38,9452 u.g.p.

Gravedad en superficie: 980116,58 mgals. *Observada*

Cálculo:

Coordenadas Geográficas ETRS89:

Longitud: - 0° 25' 21,1"

Latitud: 39° 28' 10,1"

Altitud elipsoidal:

Precisión: ± (0,1 m - 1 m.)

Reseña:

Continuando por la autovía A-3 en dirección al centro de Valencia se llega al viaducto sobre el nuevo cauce del Río Turia, donde en su mitad aproximadamente hay bastidores con carteles para los dos sentidos. La señal está en la margen derecha, sobre el bordillo de la acera peatonal, junto al soporte de dichos carteles, según foto y croquis. Dista unos 930 metros de la señal anterior.

Observaciones:

Informe del estado de la Señal en: InfoRN.pdf

Enlaces:

Anterior: 836013 - SS.Subestacion

Posterior: 836015 - NGN.335 (Cid 1)

Agrupada con:



GOBIERNO DE ESPAÑA | MINISTERIO DE TRANSPORTES Y MOVILIDAD SOSTENIBLE | INSTITUTO GEOGRÁFICO NACIONAL

Red de Infraestructuras Geodésicas

Subdirección General de Astronomía y Geodesia

Reseña de Señal de Nivelación

7-jun-2025

Situación Geográfica:

Número: **836015**

Nombre: **NGN.335 (Cid 1)**

Línea o Ramal: **836. Valencia - Pont Ángel Custodi**

Municipio: València

Provincia: València/Valencia

Hoja MTN50: 722

Señal: Principal **En posición:** Vertical

Señalizada: 03 de julio de 1978

Nivelada: 10 de marzo de 2010

Datos Geodésicos:

Altitud ortométrica: 28,3228 m.

Geopotencial: 27,7596 u.g.p.

Gravedad en superficie: 980113,23 mgals. *Observada*

Cálculo:

Coordenadas Geográficas ETRS89:

Longitud: - 0° 24' 54,1560"

Latitud: 39° 28' 09,3173"

Altitud elipsoidal: 78,667 m.

Precisión: ± 0,05 m.

Reseña:

Entrando en Valencia por la Avenida del Cid y antes de llegar a la segunda pasarela peatonal y al acceso al "Barrio de la Luz" (Av/ de Marconi), hay un entrante y parada de autobuses. La señal está al comienzo del mismo, donde hay una rejilla sumidero, sobre el bordillo, según foto y croquis. Dista unos 650 metros de la señal anterior.

Observaciones:

Es la misma señal NGN-335 reseñada en los folios 255 y 256 de la antigua línea 157 (libro III) Albacete Valencia, del año 1978.

Informe del estado de la Señal en: InfoRN.pdf

Enlaces:

Anterior: 836014 - SS.Turia

Posterior: 836016 - NGN.334 (Cid 2)

Agrupada con: 836016 - NGN.334 (Cid 2).



GOBIERNO DE ESPAÑA | MINISTERIO DE TRANSPORTES Y MOVILIDAD SOSTENIBLE | INSTITUTO GEOGRÁFICO NACIONAL

Red de Infraestructuras Geodésicas

Subdirección General de Astronomía y Geodesia

Reseña de Señal de Nivelación

7-jun-2025

Situación Geográfica:

Número: **836016**

Nombre: **NGN.334 (Cid 2)**

Línea o Ramal: **836. Valencia - Pont Ángel Custodi**

Municipio: València

Provincia: València/Valencia

Hoja MTN50: 722

Señal: Principal **En posición:** Vertical

Señalizada: 03 de julio de 1978

Nivelada: 10 de marzo de 2010

Datos Geodésicos:

Altitud ortométrica: 28,1606 m.

Geopotencial: 27,6006 u.g.p.

Gravedad en superficie: 980113,26 mgals. *Calculada*

Cálculo:

Coordenadas Geográficas ETRS89:

Longitud:

Latitud:

Altitud elipsoidal:

Precisión:

Reseña:

Entrando en Valencia por la Avenida del Cid y antes de llegar a la segunda pasarela peatonal y al acceso al "Barrio de la Luz" (Av/ de Marconi), hay un entrante y parada de autobuses. La señal está en la salida del mismo (antes del semáforo) sobre el bordillo, según foto y croquis. Dista unos 40 metros de la señal anterior.

Observaciones:

Es la misma señal NGN-334 reseñada en los folios 255 y 256 de la antigua línea 157 (libro III) Albacete Valencia, del año 1978.

Informe del estado de la Señal en: InfoRN.pdf

Enlaces:

Anterior: 836015 - NGN.335 (Cid 1)

Posterior: 836017 - SSK.349 (Cid 3)

Agrupada con: 836015 - NGN.335 (Cid 1).

GOBIERNO DE ESPAÑA | MINISTERIO DE TRANSPORTES Y MOVILIDAD SOSTENIBLE | INSTITUTO GEOGRÁFICO NACIONAL

Red de Infraestructuras Geodésicas

Subdirección General de Astronomía y Geodesia

Reseña de Señal de Nivelación

7-jun-2025

Situación Geográfica:

Número: **836017**

Nombre: **SSK.349 (Cid 3)**

Línea o Ramal: **836. Valencia - Pont Ángel Custodi**

Municipio: València

Provincia: València/Valencia

Hoja MTN50: 722

Señal: Secundaria **En posición:** Vertical

Señalizada: 03 de julio de 1978

Nivelada: 10 de marzo de 2010

Datos Geodésicos:

Altitud ortométrica: 24,8972 m.

Geopotencial: 24,4021 u.g.p.

Gravedad en superficie: 980114,14 mgals. *Observada*

Cálculo:

Coordenadas Geográficas ETRS89:

Longitud: - 0° 24' 17,7"

Latitud: 39° 28' 10,2"

Altitud elipsoidal:

Precisión: ± (0,1 m - 1 m.)

Reseña:

Hacia Valencia centro por la margen derecha de la Avenida del Cid, nada más rebasar la Ronda Oeste (C/ 9 de Octubre) frente al primer pasadizo entre bloques y en el recodo de la acera para el parking en linea. La señal está sobre el bordillo de la acera, a 0,90 metros del recodo y a 1,20 de una farola, según foto y croquis. Dista unos 840 metros de la señal anterior.

Observaciones:

Es la misma señal SSK-349 reseñada en el folio 257 de la antigua línea 157 (libro III) Albacete-Valencia, del año 1978.

Informe del estado de la Señal en: InfoRN.pdf

Enlaces:

Anterior: 836016 - NGN.334 (Cid 2)

Posterior: 836018 - SS.Cid 4

Agrupada con:



GOBIERNO DE ESPAÑA | MINISTERIO DE TRANSPORTES Y MOVILIDAD SOSTENIBLE | INSTITUTO GEOGRÁFICO NACIONAL

Red de Infraestructuras Geodésicas

Subdirección General de Astronomía y Geodesia

Reseña de Señal de Nivelación

7-jun-2025

Situación Geográfica:

Número: **836018**

Nombre: **SS.Cid 4**

Línea o Ramal: **836. Valencia - Pont Ángel Custodi**

Municipio: València

Provincia: València/Valencia

Hoja MTN50: 722

Señal: Secundaria **En posición:** Vertical

Señalizada: 27 de julio de 2009

Nivelada: 10 de marzo de 2010

Datos Geodésicos:

Altitud ortométrica: 20,1574 m.

Geopotencial: 19,7566 u.g.p.

Gravedad en superficie: 980113,4 mgals. *Observada*

Cálculo:

Coordenadas Geográficas ETRS89:

Longitud: - 0° 23' 32,9"

Latitud: 39° 28' 02,5"

Altitud elipsoidal:

Precisión: ± (0,1 m - 1 m.)

Reseña:

Hacia Valencia centro por la margen derecha de la Avenida del Cid, nada más rebasar la C/ Archiduque Carlos donde hay unas isletas y paradas de autobuses, en el recodo de la acera destinado al contenedor de basuras. La señal está sobre el bordillo, en la segunda esquina de dicho recodo, según foto y croquis. Dista unos 1090 metros de la señal anterior.

Observaciones:

Informe del estado de la Señal en: InfoRN.pdf

Enlaces:

Anterior: 836017 - SSK.349 (Cid 3)

Posterior: 836019 - SS.España

Agrupada con:



GOBIERNO DE ESPAÑA | MINISTERIO DE TRANSPORTES Y MOVILIDAD SOSTENIBLE | INSTITUTO GEOGRÁFICO NACIONAL

Red de Infraestructuras Geodésicas

Subdirección General de Astronomía y Geodesia

Reseña de Señal de Nivelación

7-jun-2025

Situación Geográfica:

Número: **836019**

Nombre: **SS.España**

Línea o Ramal: **836. Valencia - Pont Ángel Custodi**

Municipio: València

Provincia: València/Valencia

Hoja MTN50: 722

Señal: Secundaria **En posición:** Vertical

Señalizada: 27 de julio de 2009

Nivelada: 10 de marzo de 2010

Datos Geodésicos:

Altitud ortométrica: 14,1371 m.

Geopotencial: 13,856 u.g.p.

Gravedad en superficie: 980113,99 mgals. *Observada*

Cálculo:

Coordenadas Geográficas ETRS89:

Longitud: - 0° 22' 55,9"

Latitud: 39° 27' 56,3"

Altitud elipsoidal:

Precisión: ± (0,1 m - 1 m.)

Reseña:

Hacia Valencia centro por la C/ Pintor Benedito (prolongación de la Av/ del Cid), hasta poco antes del entronque con la Plaza de España y Gran Vía de Germanias. La señal está en la margen derecha, sobre el bordillo de la acera en la proyección del eje de la C/ Albacete, según foto y croquis. Dista unos 900 metros de la señal anterior.

ACOTACION: A 13 metros del comienzo de la acera (vial de la C/Albacete).

Observaciones:

Informe del estado de la Señal en: InfoRN.pdf

Enlaces:

Anterior: 836018 - SS.Cid 4

Posterior: 836020 - NGAB.Estación 1

Agrupada con:

GOBIERNO DE ESPAÑA | MINISTERIO DE TRANSPORTES Y MOVILIDAD SOSTENIBLE | INSTITUTO GEOGRÁFICO NACIONAL

Red de Infraestructuras Geodésicas

Subdirección General de Astronomía y Geodesia

Reseña de Señal de Nivelación

7-jun-2025

Situación Geográfica:

Número: **836020**

Nombre: **NGAB.Estación 1**

Línea o Ramal: **836. Valencia - Pont Ángel Custodi**

Municipio: València

Provincia: València/Valencia

Hoja MTN50: 722

Señal: Principal **En posición:** Vertical

Señalizada: 27 de julio de 2009

Nivelada: 10 de marzo de 2010

Datos Geodésicos:

Altitud ortométrica: 13,0554 m.

Geopotencial: 12,7958 u.g.p.

Gravedad en superficie: 980113,25 mgals. *Observada*

Cálculo:

Coordenadas Geográficas ETRS89:

Longitud: - 0° 22' 37,3"

Latitud: 39° 28' 02,8"

Altitud elipsoidal:

Precisión: ± (0,1 m - 1 m.)

Reseña:

Desde la señal anterior y por la C/ San Vicente Mártir, se accede a la C/ Xátiva y a la acera que hay delante del recinto de la "Estación del Nord". La señal está sobre el bordillo, poco antes de la esquina interior que tiene un sumidero, según foto y croquis. Dista unos 600 metros de la señal anterior.

Observaciones:

Informe del estado de la Señal en: InfoRN.pdf

Enlaces:

Anterior: 836019 - SS.España

Posterior: 836021 - NGAB.Estación 2

Agrupada con: 836021 - NGAB.Estación 2.

GOBIERNO DE ESPAÑA | MINISTERIO DE TRANSPORTES Y MOVILIDAD SOSTENIBLE | INSTITUTO GEOGRÁFICO NACIONAL

Red de Infraestructuras Geodésicas

Subdirección General de Astronomía y Geodesia

Reseña de Señal de Nivelación

7-jun-2025

Situación Geográfica:

Número: **836021**

Nombre: **NGAB.Estación 2**

Línea o Ramal: **836. Valencia - Pont Ángel Custodi**

Municipio: València

Provincia: València/Valencia

Hoja MTN50: 722

Señal: Principal **En posición:** Vertical

Señalizada: 27 de julio de 2009

Nivelada: 10 de marzo de 2010

Datos Geodésicos:

Altitud ortométrica: 13,0528 m.

Geopotencial: 12,7932 u.g.p.

Gravedad en superficie: 980113,25 mgals. *Calculada*

Cálculo:

Coordenadas Geográficas ETRS89:

Longitud:

Latitud:

Altitud elipsoidal:

Precisión:

Reseña:

En la acera que hay delante del recinto de la "Estación del Nord". La señal está sobre el bordillo, junto a la esquina noroeste de la boca de Metro "Xátiva", según foto y croquis. Dista unos 35 metros de la señal anterior.

Observaciones:

Informe del estado de la Señal en: InfoRN.pdf

Enlaces:

Anterior: 836020 - NGAB.Estación 1

Posterior: 836022 - ICV.Geodesia

Agrupada con: 836020 - NGAB.Estación 1.

GOBIERNO DE ESPAÑA | MINISTERIO DE TRANSPORTES Y MOVILIDAD SOSTENIBLE | INSTITUTO GEOGRÁFICO NACIONAL

Red de Infraestructuras Geodésicas

Subdirección General de Astronomía y Geodesia

Reseña de Señal de Nivelación

7-jun-2025

Situación Geográfica:

Número: **836022**

Nombre: **ICV.Geodesia**

Línea o Ramal: **836. Valencia - Pont Ángel Custodi**

Municipio: València

Provincia: València/Valencia

Hoja MTN50: 722

Señal: Principal **En posición:** Vertical

Señalizada: 03 de julio de 2000

Nivelada: 10 de marzo de 2010

Datos Geodésicos:

Altitud ortométrica: 11,1898 m.

Geopotencial: 10,9673 u.g.p.

Gravedad en superficie: 980113,18 mgals. *Observada*

Cálculo:

Coordenadas Geográficas ETRS89:

Longitud: - 0° 22' 07,5"

Latitud: 39° 27' 50,7"

Altitud elipsoidal:

Precisión: ± (0,1 m - 1 m.)

Reseña:

Desde la señal anterior, la linea continúa hacia el sureste hasta la Avenida del Reino de Valencia. En la intersección de ésta con la Calle Borriana, hay una pequeña plaza con una fuente y un monumento (busto dedicado por la ciudad al Maestro Serrano). La señal está en el bordillo interior de la acera frente a dicho monumento, según foto y croquis.

Dista unos 860 metros de la señal anterior y unos 900 metros del nodo 227 (Puente del Ángel Custodio), al que se accede por la misma avenida hacia el este.

Observaciones:

Es un clavo de latón de cabeza semiesférica ya existente. Está graneteado y grabado con un logo y un texto: ICV-Geodesia.

Informe del estado de la Señal en: InfoRN.pdf

Enlaces:

Anterior: 836021 - NGAB.Estación 2

Posterior: 227 - SM-2* (Pont Ángel Custodi)

Agrupada con: