

Reseña de Señal de Nivelación

10-may-2025

Situación Geográfica:

Número: 709001
Nombre: SSK 21,2
Línea o Ramal: 709. Mercadal - Ciutadella

Municipio: Es Mercadal
Provincia: Illes Balears
Hoja MTN50: 646
Señal: Secundaria **En posición:** Vertical
Señalizada: 01 de marzo de 2007
Nivelada: 14 de noviembre de 2008

Datos Geodésicos:

Altitud ortométrica: 64,0945 m.
Geopotencial: 62,8277 u.g.p.
Gravedad en superficie: 980233,75 mgals. *Observada*
Cálculo: 23 de febrero de 2009

Coordenadas Geográficas ETRS89:

Longitud: 4° 05' 20,5374"
Latitud: 39° 59' 16,5632"
Altitud elipsoidal: 113,020 m.
Precisión: ± (0,05m - 0,1 m.)

Reseña:

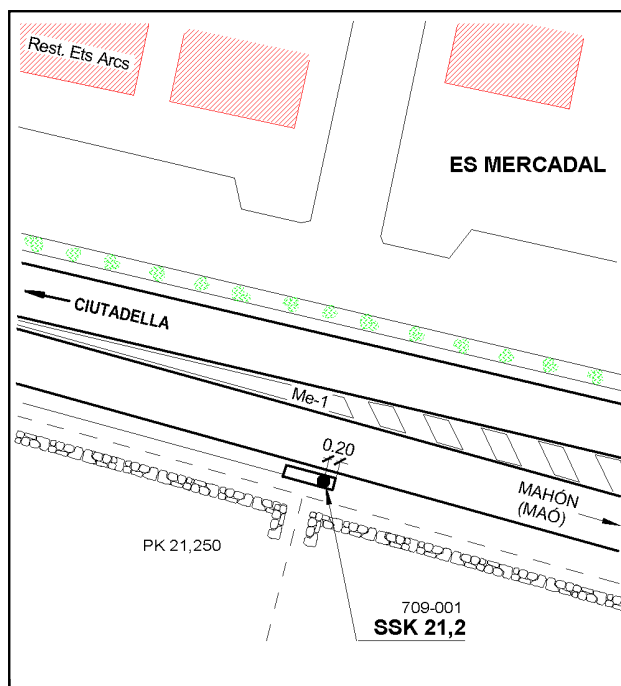
Clavo metálico semiesférico incrustado aproximadamente en el Km. 21,250 de la margen Sur de la Carretera Me-1, sobre el extremo Este de la imposta de una alcantarilla de piedra, a 0.20 metros del extremo, según croquis. Dista unos 725 m. de la señal número 000-171.

Observaciones:

Informe del estado de la Señal en: [InfoRN.pdf](#)

Enlaces:

Anterior: 171 - NGAA 511* (Es Mercadal)
Posterior: 709002 - SSK 22,1
Agrupada con:



Reseña de Señal de Nivelación

10-may-2025

Situación Geográfica:

Número: 709002
Nombre: SSK 22,1
Línea o Ramal: 709. Mercadal - Ciudadela

Municipio: Es Mercadal
Provincia: Illes Balears
Hoja MTN50: 646
Señal: Secundaria **En posición:** Vertical
Señalizada: 01 de marzo de 2007
Nivelada: 14 de noviembre de 2008

Datos Geodésicos:

Altitud ortométrica: 85,5905 m.
Geopotencial: 83,8986 u.g.p.
Gravedad en superficie: 980228,98 mgals. *Observada*
Cálculo: 23 de febrero de 2009

Coordenadas Geográficas ETRS89:

Longitud: 4° 04' 53,4656"
Latitud: 39° 59' 14,3988"
Altitud elipsoidal: 133,800 m.
Precisión: ± 0,05 m.

Reseña:

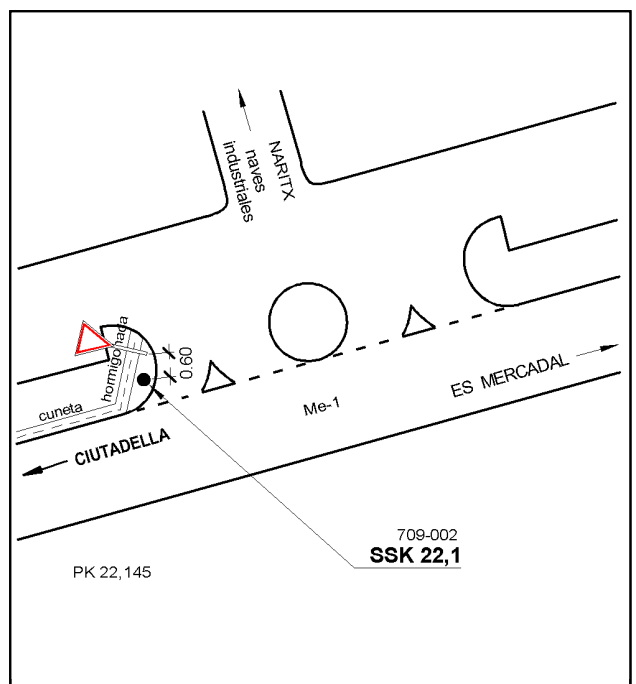
Clavo metálico semiesférico incrustado aproximadamente en el Km. 22,145 de la margen norte de la Carretera Me-1, sobre una solera de hormigón en la salida de la zona industrial, junto a la cuneta hormigonada, según croquis. Dista unos 900 m. de la señal número 709-001.

Observaciones:

Informe del estado de la Señal en: [InfoRN.pdf](#)

Enlaces:

Anterior: 709001 - SSK 21,2
Posterior: 709003 - SSK 23,0
Agrupada con:



Reseña de Señal de Nivelación

10-may-2025

Situación Geográfica:

Número: 709003
Nombre: SSK 23,0
Línea o Ramal: 709. Mercadal - Ciudadela

Municipio: Es Mercadal
Provincia: Illes Balears
Hoja MTN50: 646
Señal: Secundaria **En posición:** Vertical
Señalizada: 01 de marzo de 2007
Nivelada: 14 de noviembre de 2008

Datos Geodésicos:

Altitud ortométrica: 73,5681 m.
Geopotencial: 72,1139 u.g.p.
Gravedad en superficie: 980230,03 mgals. *Observada*
Cálculo: 23 de febrero de 2009

Coordenadas Geográficas ETRS89:

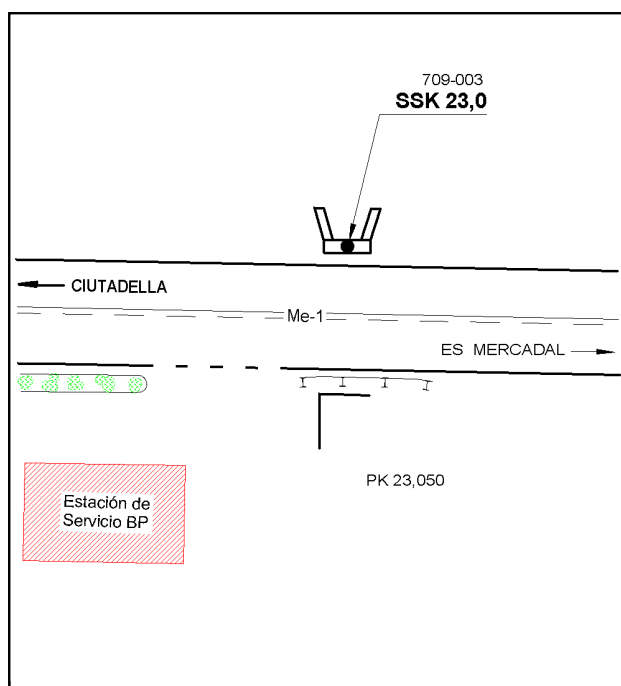
Longitud: 4° 04' 19,0789"
Latitud: 39° 59' 05,6549"
Altitud elipsoidal: 121,790 m.
Precisión: ± 0,05 m.

Reseña:

Clavo metálico semiesférico incrustado aproximadamente en el Km. 23,050 de la margen Norte de la Carretera Me-1, sobre el centro de la cara superior de una alcantarilla con aletas, según croquis. Dista unos 900 m. de la señal número 709-002.

Enlaces:

Anterior: 709002 - SSK 22,1
Posterior: 709004 - SSK 23,9
Agrupada con:



Observaciones:

Reseña de Señal de Nivelación

10-may-2025

Situación Geográfica:

Número: 709004
Nombre: SSK 23,9
Línea o Ramal: 709. Mercadal - Ciutadella

Municipio: Es Mercadal
Provincia: Illes Balears
Hoja MTN50: 646
Señal: Secundaria **En posición:** Vertical
Señalizada: 01 de marzo de 2007
Nivelada: 14 de noviembre de 2008

Datos Geodésicos:

Altitud ortométrica: 102,8409 m.
Geopotencial: 100,8074 u.g.p.
Gravedad en superficie: 980222,96 mgals. *Observada*
Cálculo: 23 de febrero de 2009

Coordenadas Geográficas ETRS89:

Longitud: 4° 03' 47,6343"
Latitud: 39° 59' 07,0798"
Altitud elipsoidal: 151,120 m.
Precisión: ± 0,05 m.

Reseña:

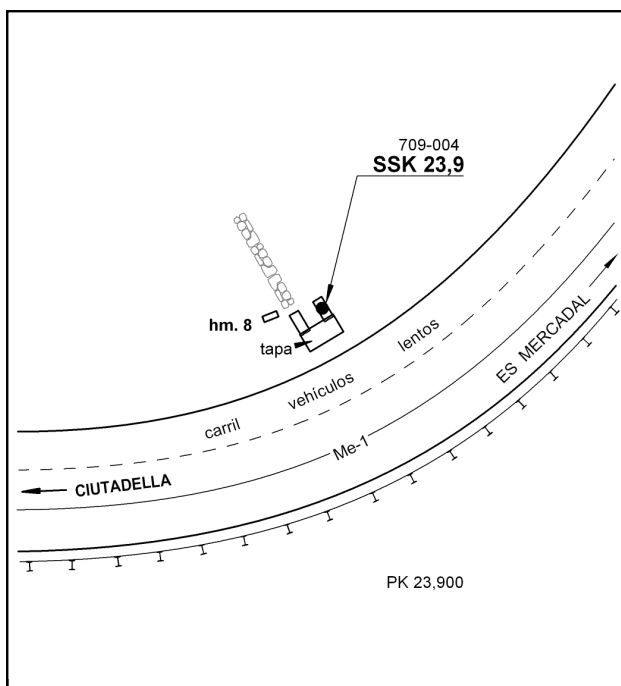
Clavo metálico semiesférico incrustado aproximadamente en el Km. 23,900 de la margen Norte de la Carretera Me-1, sobre la cara superior de la aleta Este de una alcantarilla con aletas rectas, según croquis. Dista unos 850 m. de la señal número 709-003.

Observaciones:

Informe del estado de la Señal en: [InfoRN.pdf](#)

Enlaces:

Anterior: 709003 - SSK 23,0
Posterior: 709005 - SSK 24,9
Agrupada con:



Reseña de Señal de Nivelación

10-may-2025

Situación Geográfica:

Número: 709005
Nombre: SSK 24,9
Línea o Ramal: 709. Mercadal - Ciudadela

Municipio: Ferreries
Provincia: Illes Balears
Hoja MTN50: 646
Señal: Secundaria **En posición:** Vertical
Señalizada: 01 de marzo de 2007
Nivelada: 14 de noviembre de 2008

Datos Geodésicos:

Altitud ortométrica: 117,1861 m.
Geopotencial: 114,8688 u.g.p.
Gravedad en superficie: 980219,89 mgals. *Observada*
Cálculo: 23 de febrero de 2009

Coordenadas Geográficas ETRS89:

Longitud: 4° 03' 07,3516"
Latitud: 39° 59' 11,6206"
Altitud elipsoidal: 165,450 m.
Precisión: ± 0,05 m.

Reseña:

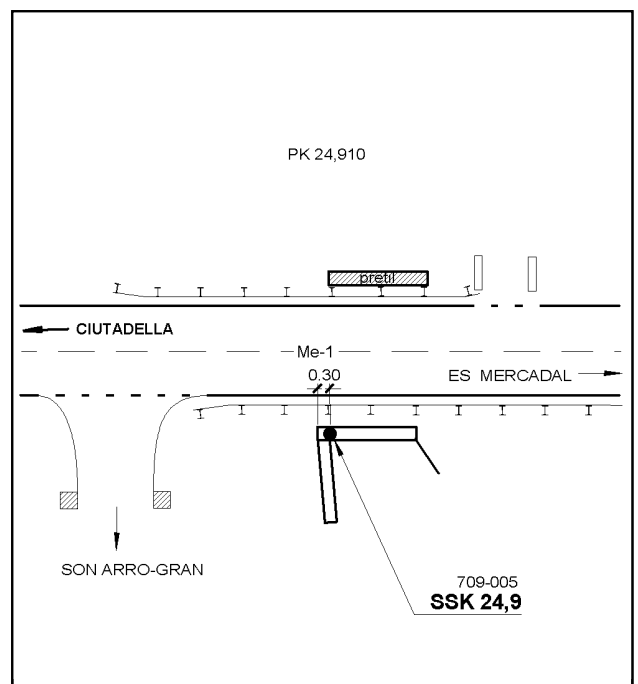
Clavo metálico semiesférico incrustado aproximadamente en el Km. 24,910 de la margen Sur de la Carretera Me-1, sobre el extremo Oeste de la cara superior de la imposta de un puente junto a la entrada a la finca SON ARRO-GRAN; a 0.30 metros del extremo del puente, según croquis. Dista unos 1.000 m. de la señal número 709-004.

Observaciones:

Informe del estado de la Señal en: [InfoRN.pdf](#)

Enlaces:

Anterior: 709004 - SSK 23,9
Posterior: 709006 - NGAA 537
Agrupada con:



Reseña de Señal de Nivelación

10-may-2025

Situación Geográfica:

Número: 709006
Nombre: NGAA 537
Línea o Ramal: 709. Mercadal - Ciudadela

Municipio: Ferreries
Provincia: Illes Balears
Hoja MTN50: 646
Señal: Principal **En posición:** Vertical
Señalizada: 01 de marzo de 2007
Nivelada: 14 de noviembre de 2008

Datos Geodésicos:

Altitud ortométrica: 96,4741 m.
Geopotencial: 94,5665 u.g.p.
Gravedad en superficie: 980222,73 mgals. *Observada*
Cálculo:

Coordenadas Geográficas ETRS89:

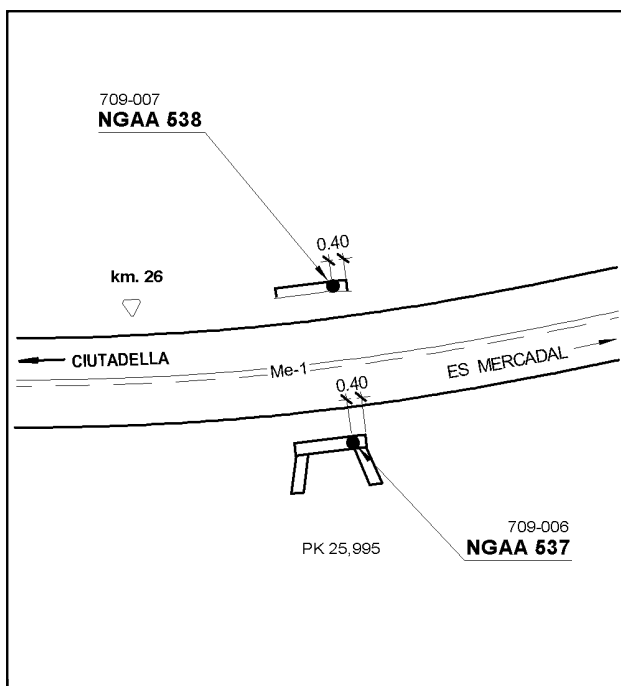
Longitud: 4° 02' 23"
Latitud: 39° 59' 07"
Altitud elipsoidal:
Precisión: ± (1 m - 10 m.)

Reseña:

Clavo metálico cuya cabeza tiene grabada la inscripción NGAA 537 incrustado aproximadamente en el Km. 25,995 de la margen Sur de la Carretera Me-1, sobre la cara superior de la imposta de una alcantarilla con aletas; a 0.40 metros del extremo Este, según croquis. Dista unos 1.100 m. de la señal número 709-005.

Enlaces:

Anterior: 709005 - SSK 24,9
Posterior: 709007 - NGAA 538
Agrupada con: 709007 - NGAA 538.



Observaciones:

Reseña de Señal de Nivelación

10-may-2025

Situación Geográfica:

Número: 709007
Nombre: NGAA 538
Línea o Ramal: 709. Mercadal - Ciudadela

Municipio: Ferreries
Provincia: Illes Balears
Hoja MTN50: 646
Señal: Principal **En posición:** Vertical
Señalizada: 01 de marzo de 2007
Nivelada: 14 de noviembre de 2008

Datos Geodésicos:

Altitud ortométrica: 96,5543 m.
Geopotencial: 94,6451 u.g.p.
Gravedad en superficie: 980222,71 mgals. *Calculada*
Cálculo:

Coordenadas Geográficas ETRS89:

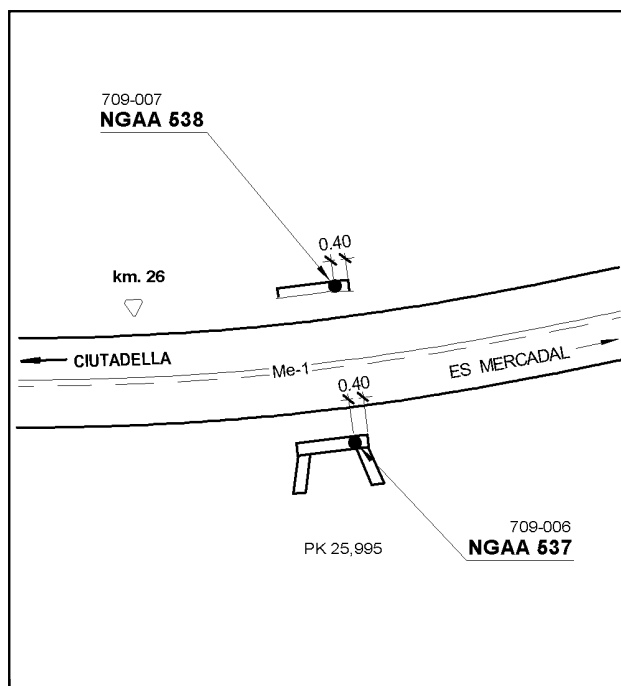
Longitud: 4° 02' 23"
Latitud: 39° 59' 07"
Altitud elipsoidal:
Precisión: ± (1 m - 10 m.)

Reseña:

Clavo metálico cuya cabeza tiene grabada la inscripción NGAA 538 incrustado aproximadamente en el Km. 25,995 de la margen Norte de la Carretera Me-1, en el extremo Este de una imposta de piedra de una alcantarilla; a 0.40 metros del extremo, según croquis.

Enlaces:

Anterior: 709006 - NGAA 537
Posterior: 709008 - SSK 27,1
Agrupada con: 709006 - NGAA 537.



Observaciones:

Reseña de Señal de Nivelación

10-may-2025

Situación Geográfica:

Número: 709008
Nombre: SSK 27,1
Línea o Ramal: 709. Mercadal - Ciudadela

Municipio: Ferreries
Provincia: Illes Balears
Hoja MTN50: 646
Señal: Secundaria **En posición:** Vertical
Señalizada: 01 de marzo de 2007
Nivelada: 14 de noviembre de 2008

Datos Geodésicos:

Altitud ortométrica: 75,4781 m.
Geopotencial: 73,9857 u.g.p.
Gravedad en superficie: 980224,89 mgals. *Observada*
Cálculo: 23 de febrero de 2009

Coordenadas Geográficas ETRS89:

Longitud: 4° 01' 36,3731"
Latitud: 39° 59' 10,6778"
Altitud elipsoidal: 123,770 m.
Precisión: ± 0,05 m.

Reseña:

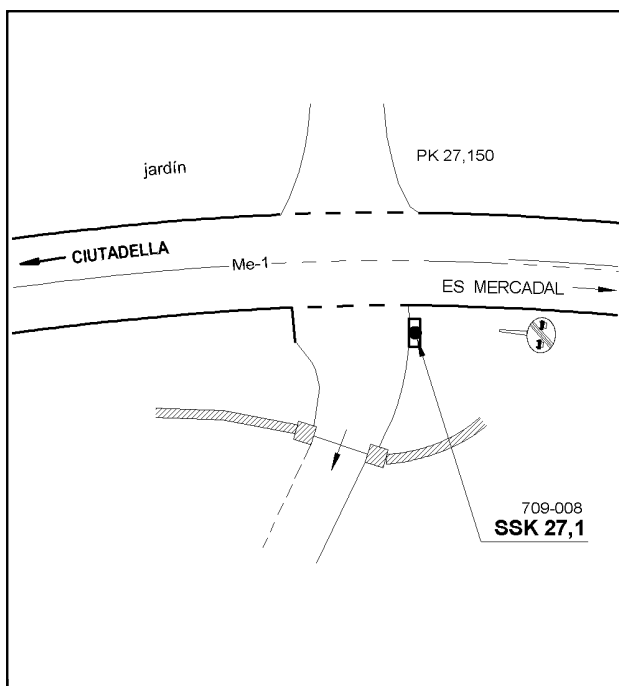
Clavo metálico semiesférico incrustado aproximadamente en el Km. 27,150 de la margen Sur de la Carretera Me-1, sobre el extremo Este de un paso de cuneta en el camino de acceso a una finca, según croquis. Dista unos 1.150 m. de la señal número 709-007.

Observaciones:

Informe del estado de la Señal en: [InfoRN.pdf](#)

Enlaces:

Anterior: 709007 - NGA 538
Posterior: 709009 - SSK 27,9
Agrupada con:



Reseña de Señal de Nivelación

10-may-2025

Situación Geográfica:

Número: 709009
Nombre: SSK 27,9
Línea o Ramal: 709. Mercadal - Ciudadela

Municipio: Ferreries
Provincia: Illes Balears
Hoja MTN50: 646
Señal: Secundaria **En posición:** Vertical
Señalizada: 01 de marzo de 2007
Nivelada: 14 de noviembre de 2008

Datos Geodésicos:

Altitud ortométrica: 69,1304 m.
Geopotencial: 67,7636 u.g.p.
Gravedad en superficie: 980225,91 mgals. *Observada*
Cálculo: 23 de febrero de 2009

Coordenadas Geográficas ETRS89:

Longitud: 4° 01' 03,7706"
Latitud: 39° 59' 07,9800"
Altitud elipsoidal: 117,420 m.
Precisión: ± 0,05 m.

Reseña:

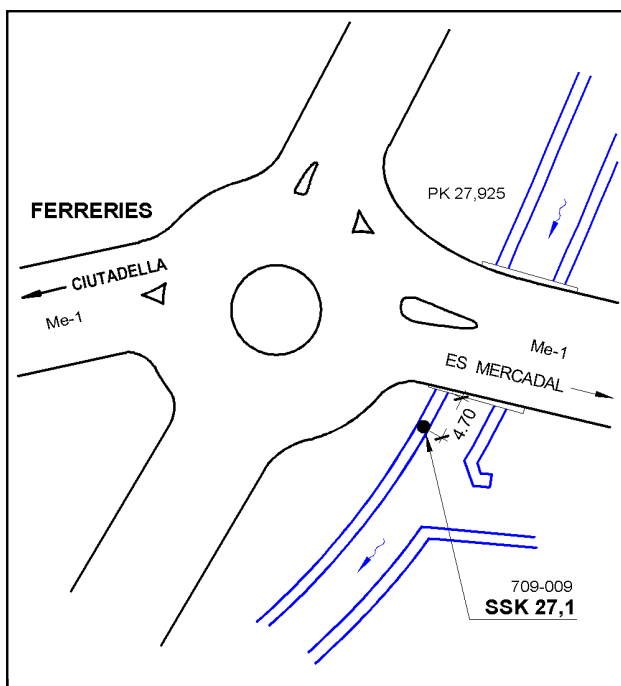
Clavo metálico semiesférico incrustado aproximadamente en el Km. 27,925 de la margen Sur de la Carretera Me-1, sobre la cara superior de un muro de contención, en la orilla NO de un arroyo canalizado, junto a un puente a la entrada de Ferreries, según croquis. Dista unos 775 m. de la señal número 709-008.

Observaciones:

Informe del estado de la Señal en: [InfoRN.pdf](#)

Enlaces:

Anterior: 709008 - SSK 27,1
Posterior: 709010 - SSK 28,9
Agrupada con:



Reseña de Señal de Nivelación

10-may-2025

Situación Geográfica:

Número: 709010
Nombre: SSK 28,9
Línea o Ramal: 709. Mercadal - Ciudadela

Municipio: Ferreries
Provincia: Illes Balears
Hoja MTN50: 646
Señal: Secundaria **En posición:** Vertical
Señalizada: 01 de marzo de 2007
Nivelada: 14 de noviembre de 2008

Datos Geodésicos:

Altitud ortométrica: 96,0146 m.
Geopotencial: 94,1157 u.g.p.
Gravedad en superficie: 980218,9 mgals. *Observada*
Cálculo: 23 de febrero de 2009

Coordenadas Geográficas ETRS89:

Longitud: 4° 00' 30,1651"
Latitud: 39° 59' 00,0224"
Altitud elipsoidal: 144,350 m.
Precisión: ± 0,05 m.

Reseña:

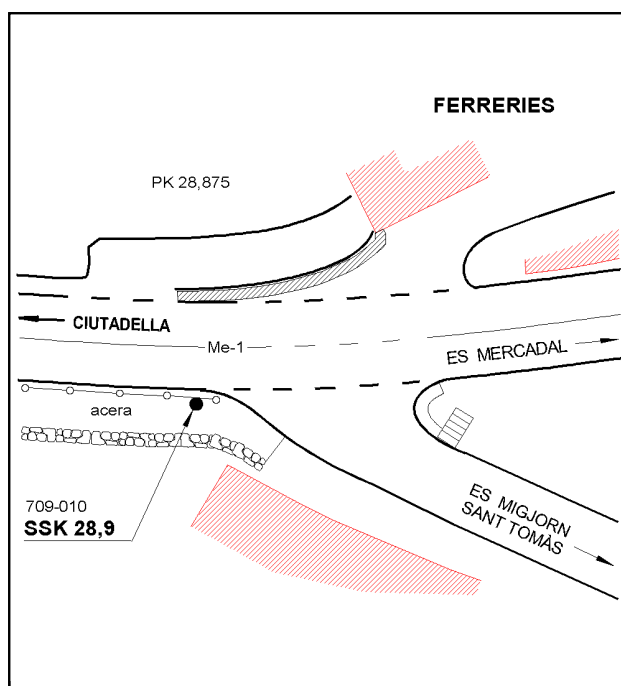
Clavo metálico semiesférico incrustado aproximadamente en el Km. 28,875 de la margen Sur de la Carretera Me-1, sobre una acera de hormigón junto al desvío a ES MIGJORN y SANT TOMAS (Me-20), según croquis. Dista unos 950 m. de la señal número 709-009.

Observaciones:

Informe del estado de la Señal en: [InfoRN.pdf](#)

Enlaces:

Anterior: 709009 - SSK 27,9
Posterior: 709011 - SSK 29,7
Agrupada con:



Reseña de Señal de Nivelación

10-may-2025

Situación Geográfica:

Número: 709011
Nombre: SSK 29,7
Línea o Ramal: 709. Mercadal - Ciudadela

Municipio: Ferreries
Provincia: Illes Balears
Hoja MTN50: 646
Señal: Secundaria **En posición:** Vertical
Señalizada: 01 de marzo de 2007
Nivelada: 14 de noviembre de 2008

Datos Geodésicos:

Altitud ortométrica: 90,0634 m.
Geopotencial: 88,2824 u.g.p.
Gravedad en superficie: 980220,56 mgals. *Observada*
Cálculo: 23 de febrero de 2009

Coordenadas Geográficas ETRS89:

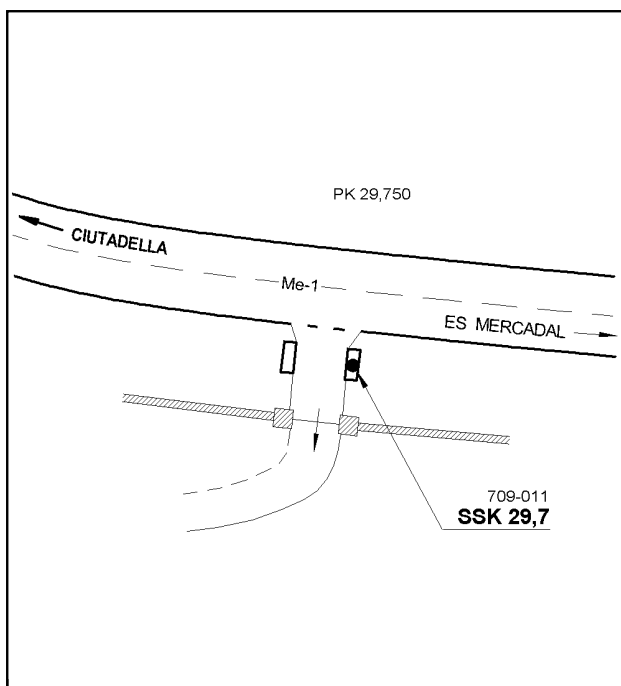
Longitud: 4° 00' 00,7394"
Latitud: 39° 59' 13,8058"
Altitud elipsoidal: 138,330 m.
Precisión: ± 0,05 m.

Reseña:

Clavo metálico semiesférico incrustado aproximadamente en el Km. 29,750 de la margen Sur de la Carretera Me-1, en el extremo Este del paso de cuneta de un camino de acceso a finca, según croquis. Dista unos 875 m. de la señal número 709-010.

Enlaces:

Anterior: 709010 - SSK 28,9
Posterior: 709012 - NGAA 539
Agrupada con:



Observaciones:

Reseña de Señal de Nivelación

10-may-2025

Situación Geográfica:

Número: 709012
Nombre: NGAA 539
Línea o Ramal: 709. Mercadal - Ciutadella

Municipio: Ferreries
Provincia: Illes Balears
Hoja MTN50: 646
Señal: Principal **En posición:** Vertical
Señalizada: 01 de marzo de 2007
Nivelada: 14 de noviembre de 2008

Datos Geodésicos:

Altitud ortométrica: 54,2929 m.
Geopotencial: 53,2196 u.g.p.
Gravedad en superficie: 980229,06 mgals. *Calculada*
Cálculo:

Coordenadas Geográficas ETRS89:

Longitud: 3° 59' 35"
Latitud: 39° 59' 33"
Altitud elipsoidal:
Precisión: ± (1 m - 10 m.)

Reseña:

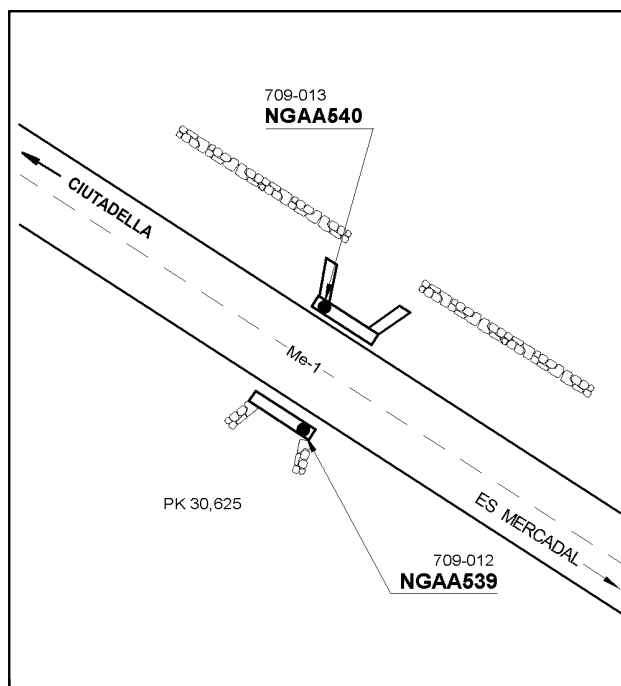
Clavo metálico cuya cabeza tiene grabada la inscripción NGAA 539 incrustado aproximadamente en el Km. 30,625 de la margen SO de la Carretera Me-1, sobre el extremo Este de la imposta de una alcantarilla (de hormigón) con aletas, según croquis. Dista unos 875 m. de la señal número 709-011.

Observaciones:

Informe del estado de la Señal en: [InfoRN.pdf](#)

Enlaces:

Anterior: 709011 - SSK 29,7
Posterior: 709013 - NGAA 540
Agrupada con: 709013 - NGAA 540.



Reseña de Señal de Nivelación

10-may-2025

Situación Geográfica:

Número: 709013
Nombre: **NGAA 540**
Línea o Ramal: 709. Mercadal - Ciutadella

Municipio: Ferreries
Provincia: Illes Balears
Hoja MTN50: 646
Señal: Principal **En posición:** Vertical
Señalizada: 01 de marzo de 2007
Nivelada: 14 de noviembre de 2008

Datos Geodésicos:

Altitud ortométrica: 54,4526 m.
Geopotencial: 53,3761 u.g.p.
Gravedad en superficie: 980229,03 mgals. *Observada*
Cálculo: 23 de febrero de 2009

Coordenadas Geográficas ETRS89:

Longitud: 3° 59' 34,5194"
Latitud: 39° 59' 32,6026"
Altitud elipsoidal: 102,720 m.
Precisión: ± 0,05 m.

Reseña:

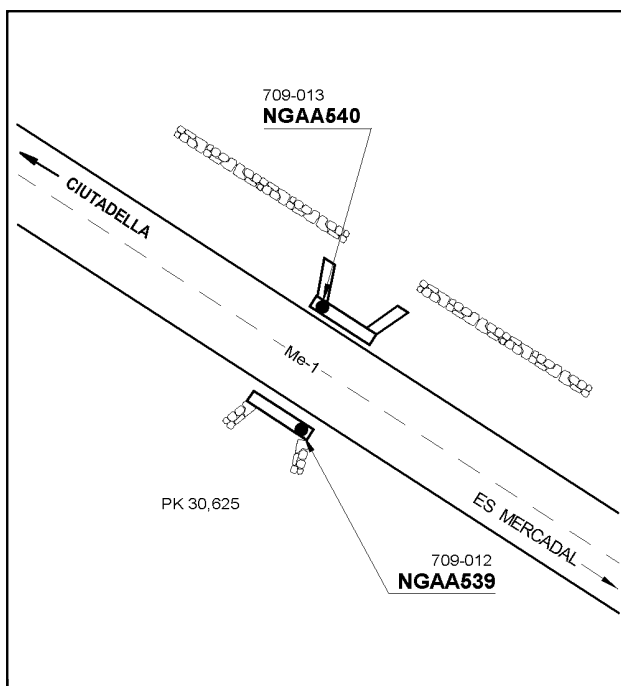
Clavo metálico cuya cabeza tiene grabada la inscripción NGAA 540 incrustado aproximadamente en el Km. 30,625 de la margen NE de la Carretera Me-1, sobre el extremo Oeste de la cara superior de la imposta de una alcantarilla (de piedra); a 0.35 metros del extremo, según croquis.

Observaciones:

Informe del estado de la Señal en: [InfoRN.pdf](#)

Enlaces:

Anterior: 709012 - NGAA 539
Posterior: 709014 - SSK 31,3
Agrupada con: 709012 - NGAA 539.



Reseña de Señal de Nivelación

10-may-2025

Situación Geográfica:

Número: **709014**
Nombre: **SSK 31,3**
Línea o Ramal: **709. Mercadal - Ciudadela**

Municipio: Ferreries
Provincia: Illes Balears
Hoja MTN50: 646
Señal: Secundaria En posición: Vertical
Señalizada: 01 de marzo de 2007
Nivelada: 14 de noviembre de 2008

Datos Geodésicos:

Altitud ortométrica: 47,9252 m.
Geopotencial: 46,9779 u.g.p.
Gravedad en superficie: 980230,78 mgals. *Observada*
Cálculo: 23 de febrero de 2009

Coordenadas Geográficas ETRS89:

Longitud: 3° 59' 11,6335"
Latitud: 39° 59' 47,8963"
Altitud elipsoidal: 96,300 m.
Precisión: ± 0,05 m.

Reseña:

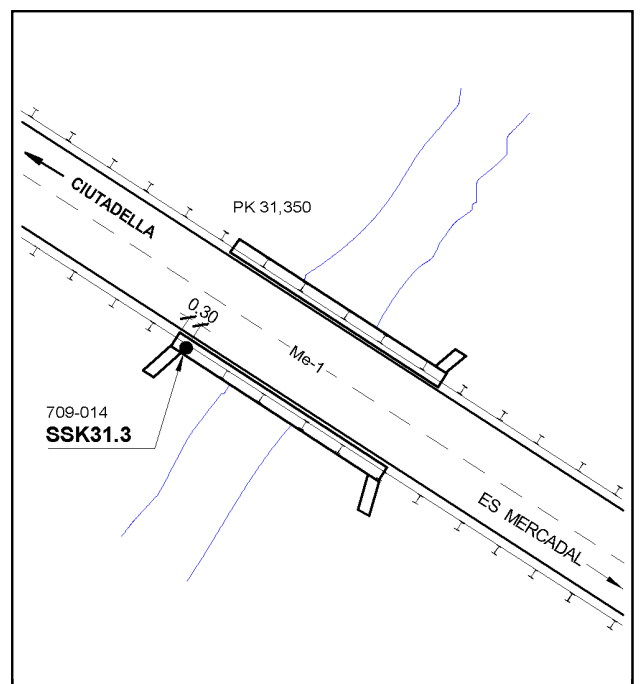
Clavo metálico semiesférico incrustado aproximadamente en el Km. 31,350 de la margen SO de la Carretera Me-1, sobre el extremo Oeste de un puente, a 0.30 metros del extremo, según croquis. Dista unos 725 m. de la señal número 709-013.

Observaciones:

Informe del estado de la Señal en: [InfoRN.pdf](#)

Enlaces:

Anterior: 709013 - NGAA 540
Posterior: 709015 - SSK 32,2
Agrupada con:



Reseña de Señal de Nivelación

10-may-2025

Situación Geográfica:

Número: 709015
Nombre: SSK 32,2
Línea o Ramal: 709. Mercadal - Ciudadela

Municipio: Ferreries
Provincia: Illes Balears
Hoja MTN50: 618
Señal: Secundaria **En posición:** Vertical
Señalizada: 01 de marzo de 2007
Nivelada: 14 de noviembre de 2008

Datos Geodésicos:

Altitud ortométrica: 44,4729 m.
Geopotencial: 43,5939 u.g.p.
Gravedad en superficie: 980232,8 mgals. *Observada*
Cálculo: 23 de febrero de 2009

Coordenadas Geográficas ETRS89:

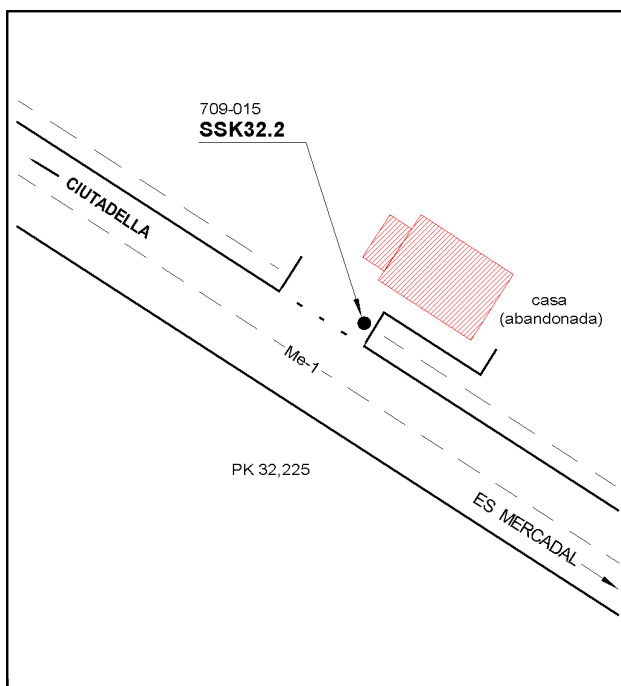
Longitud: 3° 58' 44,2288"
Latitud: 40° 00' 07,3102"
Altitud elipsoidal: 92,870 m.
Precisión: ± 0,05 m.

Reseña:

Clavo metálico semiesférico incrustado aproximadamente en el Km. 32,225 de la margen Norte de la Carretera Me-1, sobre el extremo Este del paso de cuneta del acceso a una casa (abandonada). Dista unos 875 m. de la señal número 709-014.

Enlaces:

Anterior: 709014 - SSK 31,3
Posterior: 709016 - SSK 33,2
Agrupada con:



Observaciones:

Reseña de Señal de Nivelación

10-may-2025

Situación Geográfica:

Número: 709016
Nombre: SSK 33,2
Línea o Ramal: 709. Mercadal - Ciudadela

Municipio: Ciutadella de Menorca
Provincia: Illes Balears
Hoja MTN50: 618
Señal: Secundaria **En posición:** Vertical
Señalizada: 01 de marzo de 2007
Nivelada: 14 de noviembre de 2008

Datos Geodésicos:

Altitud ortométrica: 45,7186 m.
Geopotencial: 44,8149 u.g.p.
Gravedad en superficie: 980232,22 mgals. *Observada*
Cálculo: 23 de febrero de 2009

Coordenadas Geográficas ETRS89:

Longitud: 3° 58' 07,3774"
Latitud: 40° 00' 25,5405"
Altitud elipsoidal: 94,060 m.
Precisión: ± 0,05 m.

Reseña:

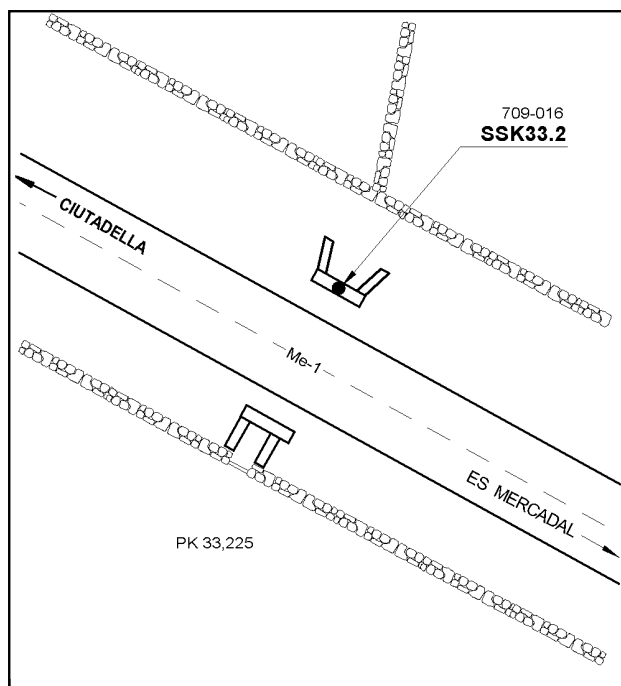
Clavo metálico semiesférico incrustado aproximadamente en el Km. 33,225 de la margen Norte de la Carretera Me-1, sobre el centro de la cara superior de una alcantarilla con aletas, según croquis. Dista unos 1.000 m. de la señal número 709-015.

Observaciones:

Informe del estado de la Señal en: [InfoRN.pdf](#)

Enlaces:

Anterior: 709015 - SSK 32,2
Posterior: 709017 - SSK 34,0
Agrupada con:



Reseña de Señal de Nivelación

10-may-2025

Situación Geográfica:

Número: **709017**
Nombre: **SSK 34,0**
Línea o Ramal: **709. Mercadal - Ciudadela**

Municipio: Ciutadella de Menorca
Provincia: Illes Balears
Hoja MTN50: 618
Señal: Secundaria En posición: Vertical
Señalizada: 01 de marzo de 2007
Nivelada: 14 de noviembre de 2008

Datos Geodésicos:

Altitud ortométrica: 61,8079 m.
Geopotencial: 60,5861 u.g.p.
Gravedad en superficie: 980228,69 mgals. *Observada*
Cálculo: 23 de febrero de 2009

Coordenadas Geográficas ETRS89:

Longitud: 3° 57' 38,7538"
Latitud: 40° 00' 33,3017"
Altitud elipsoidal: 110,170 m.
Precisión: ± 0,05 m.

Reseña:

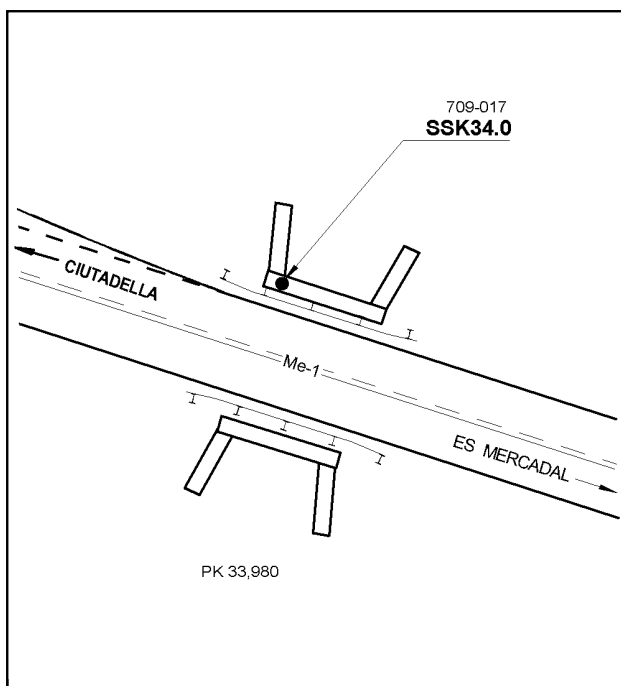

Clavo metálico semiesférico incrustado aproximadamente en el Km. 33,980 de la margen Norte de la Carretera Me-1, sobre el extremo Oeste de la cara superior de la imposta de una alcantarilla, según croquis. Dista unos 755 m. de la señal número 709-016.

Observaciones:

Informe del estado de la Señal en: [InfoRN.pdf](#)

Enlaces:

Anterior: 709016 - SSK 33,2
Posterior: 709018 - NGA 541
Agrupada con:



Reseña de Señal de Nivelación

10-may-2025

Situación Geográfica:

Número: 709018
Nombre: NGAA 541
Línea o Ramal: 709. Mercadal - Ciudadela

Municipio: Ciutadella de Menorca
Provincia: Illes Balears
Hoja MTN50: 618
Señal: Principal **En posición:** Vertical
Señalizada: 01 de marzo de 2007
Nivelada: 14 de noviembre de 2008

Datos Geodésicos:

Altitud ortométrica: 103,5334 m.
Geopotencial: 101,486 u.g.p.
Gravedad en superficie: 980219,89 mgals. *Observada*
Cálculo: 23 de febrero de 2009

Coordenadas Geográficas ETRS89:

Longitud: 3° 57' 07,0649"
Latitud: 40° 00' 30,4118"
Altitud elipsoidal: 151,920 m.
Precisión: ± 0,05 m.

Reseña:

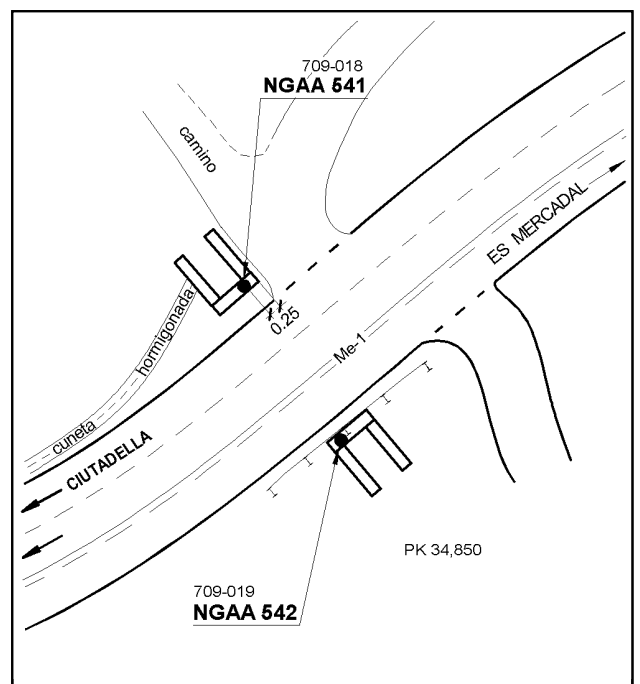
Clavo metálico cuya cabeza tiene grabada la inscripción NGAA 541 incrustado aproximadamente en el Km. 34,850 de la margen Norte de la Carretera Me-1, a 25 metros del extremo Este de la imposta de una alcantarilla con aletas rectas, según croquis. Dista unos 870 m. de la señal número 709-017.

Observaciones:

Informe del estado de la Señal en: [InfoRN.pdf](#)

Enlaces:

Anterior: 709017 - SSK 34,0
Posterior: 709019 - NGAA 542
Agrupada con: 709019 - NGAA 542.



Reseña de Señal de Nivelación

10-may-2025

Situación Geográfica:

Número: 709019
Nombre: **NGAA 542**
Línea o Ramal: 709. Mercadal - Ciudadela

Municipio: Ciudadella de Menorca
Provincia: Illes Balears
Hoja MTN50: 618
Señal: Principal **En posición:** Vertical
Señalizada: 01 de marzo de 2007
Nivelada: 14 de noviembre de 2008

Datos Geodésicos:

Altitud ortométrica: 103,3279 m.
Geopotencial: 101,2845 u.g.p.
Gravedad en superficie: 980219,93 mgals. *Calculada*
Cálculo:

Coordenadas Geográficas ETRS89:

Longitud: 3° 57' 08"
Latitud: 40° 00' 31"
Altitud elipsoidal:
Precisión: ± (1 m - 10 m.)

Reseña:

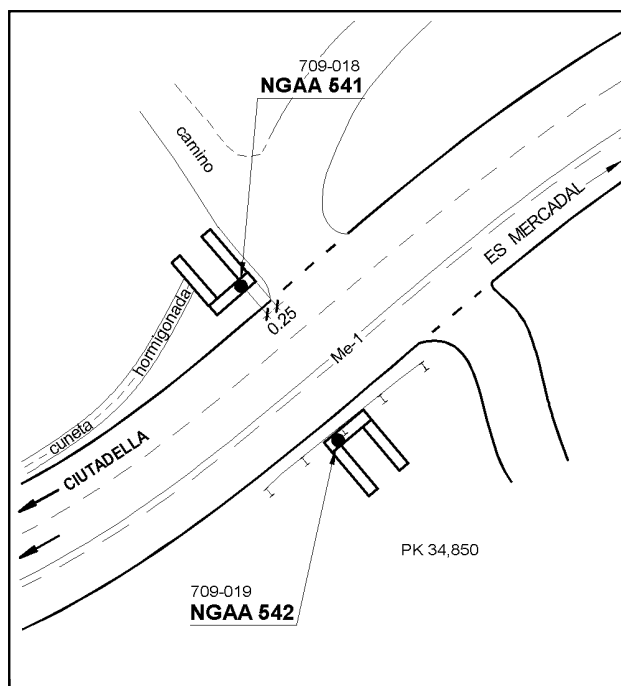
Clavo metálico cuya cabeza tiene grabada la inscripción NGAA 542 incrustado aproximadamente en el Km. 34,850 de la margen Sur de la Carretera Me-1, sobre el extremo Oeste de la cara superior de la imposta de una alcantarilla con aletas rectas, según croquis.

Observaciones:

Informe del estado de la Señal en: [InfoRN.pdf](#)

Enlaces:

Anterior: 709018 - NGAA 541
Posterior: 709020 - SSK 35,9
Agrupada con: 709018 - NGAA 541.



Reseña de Señal de Nivelación

10-may-2025

Situación Geográfica:

Número: 709020
Nombre: SSK 35,9
Línea o Ramal: 709. Mercadal - Ciudadela

Municipio: Ciutadella de Menorca
Provincia: Illes Balears
Hoja MTN50: 618
Señal: Secundaria **En posición:** Vertical
Señalizada: 01 de marzo de 2007
Nivelada: 14 de noviembre de 2008

Enlaces:

Anterior: 709019 - NGA 542
Posterior: 709021 - SSK 36,6
Agrupada con:

Datos Geodésicos:

Altitud ortométrica: 123,1339 m.
Geopotencial: 120,6985 u.g.p.
Gravedad en superficie: 980216,57 mgals. *Observada*
Cálculo: 23 de febrero de 2009

Coordenadas Geográficas ETRS89:

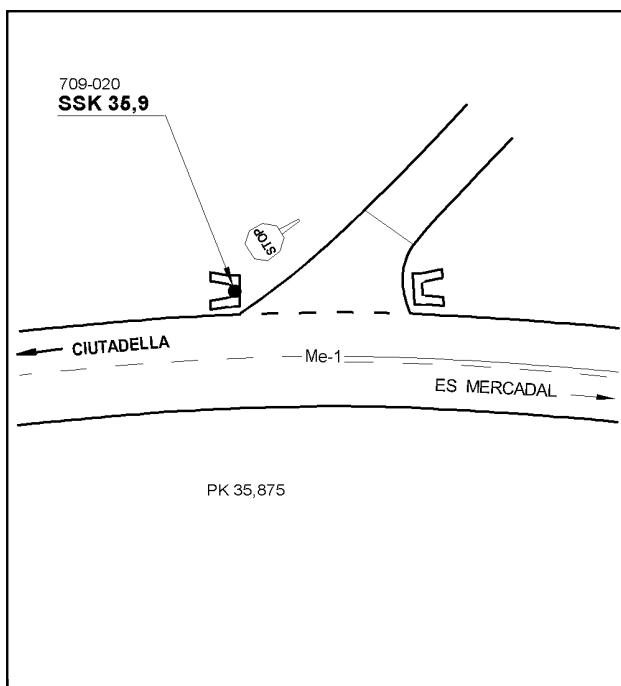
Longitud: 3° 56' 32,8201"
Latitud: 40° 00' 25,7859"
Altitud elipsoidal: 171,560 m.
Precisión: ± (0,05m - 0,1 m.)

Reseña:

Clavo metálico semiesférico incrustado aproximadamente en el Km. 35,875 de la margen Norte de la Carretera Me-1, en el extremo Oeste de un paso de cuneta de una camino, sobre el centro de la cara superior del muro de una pequeña alcantarilla, según croquis. Dista unos 1.025 m. de la señal número 709-019.

Observaciones:

Informe del estado de la Señal en: [InfoRN.pdf](#)



Reseña de Señal de Nivelación

10-may-2025

Situación Geográfica:

Número: **709021**
Nombre: **SSK 36,6**
Línea o Ramal: **709. Mercadal - Ciudadela**

Municipio: Ciutadella de Menorca
Provincia: Illes Balears
Hoja MTN50: 618
Señal: Secundaria En posición: Vertical
Señalizada: 01 de marzo de 2007
Nivelada: 14 de noviembre de 2008

Datos Geodésicos:

Altitud ortométrica: 101,7143 m.
Geopotencial: 99,703 u.g.p.
Gravedad en superficie: 980221,13 mgals. *Observada*
Cálculo: 23 de febrero de 2009

Coordenadas Geográficas ETRS89:

Longitud: 3° 56' 02,2107"
Latitud: 40° 00' 23,2875"
Altitud elipsoidal: 150,120 m.
Precisión: ± 0,05 m.

Reseña:

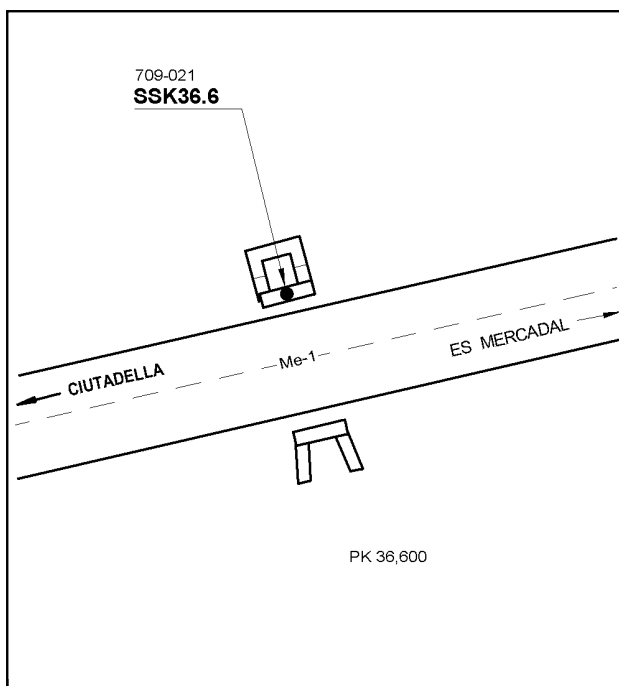
Clavo metálico semiesférico incrustado aproximadamente en el Km. 36,600 de la margen Norte de la Carretera Me-1, sobre el centro de la cara superior de una arqueta-alcantarilla, según croquis. Dista unos 725 m. de la señal número 709-020.

Observaciones:

Informe del estado de la Señal en: [InfoRN.pdf](#)

Enlaces:

Anterior: 709020 - SSK 35,9
Posterior: 709022 - SSK 37,3
Agrupada con:



Reseña de Señal de Nivelación

10-may-2025

Situación Geográfica:

Número: 709022
Nombre: SSK 37,3
Línea o Ramal: 709. Mercadal - Ciudadela

Municipio: Ciutadella de Menorca
Provincia: Illes Balears
Hoja MTN50: 618
Señal: Secundaria **En posición:** Vertical
Señalizada: 01 de marzo de 2007
Nivelada: 14 de noviembre de 2008

Datos Geodésicos:

Altitud ortométrica: 98,2470 m.
Geopotencial: 96,3042 u.g.p.
Gravedad en superficie: 980221,86 mgals. *Observada*
Cálculo: 23 de febrero de 2009

Coordenadas Geográficas ETRS89:

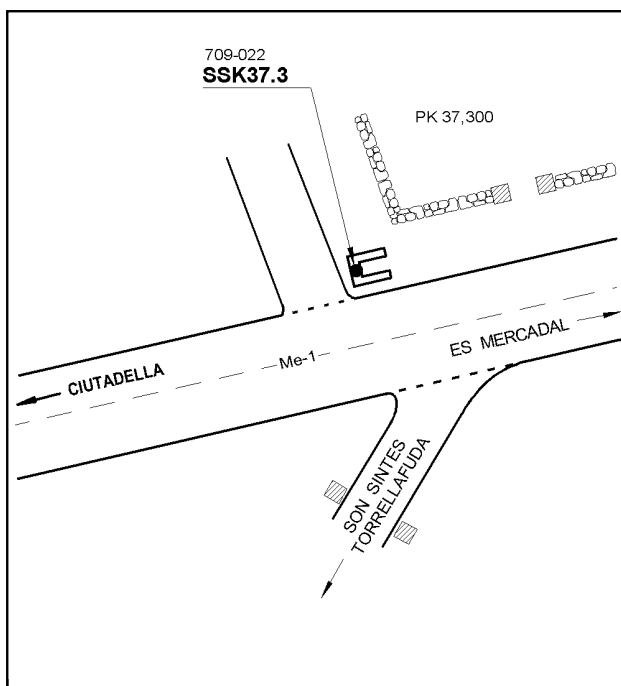
Longitud: 3° 55' 33,3670"
Latitud: 40° 00' 20,9529"
Altitud elipsoidal: 146,630 m.
Precisión: ± 0,05 m.

Reseña:

Clavo metálico semiesférico incrustado aproximadamente en el Km. 37,300 de la margen Norte de la Carretera Me-1, en el extremo Este de un paso de cuneta, sobre el centro de la cara superior de la pequeña alcantarilla, según croquis. Dista unos 700 m. de la señal número 709-021.

Enlaces:

Anterior: 709021 - SSK 36,6
Posterior: 709023 - SSK 38,2
Agrupada con:



Observaciones:

Reseña de Señal de Nivelación

10-may-2025

Situación Geográfica:

Número: 709023
Nombre: SSK 38,2
Línea o Ramal: 709. Mercadal - Ciutadella

Municipio: Ciutadella de Menorca
Provincia: Illes Balears
Hoja MTN50: 618
Señal: Secundaria **En posición:** Vertical
Señalizada: 01 de marzo de 2007
Nivelada: 14 de noviembre de 2008

Datos Geodésicos:

Altitud ortométrica: 93,2668 m.
Geopotencial: 91,4225 u.g.p.
Gravedad en superficie: 980221,45 mgals. *Observada*
Cálculo: 23 de febrero de 2009

Coordenadas Geográficas ETRS89:

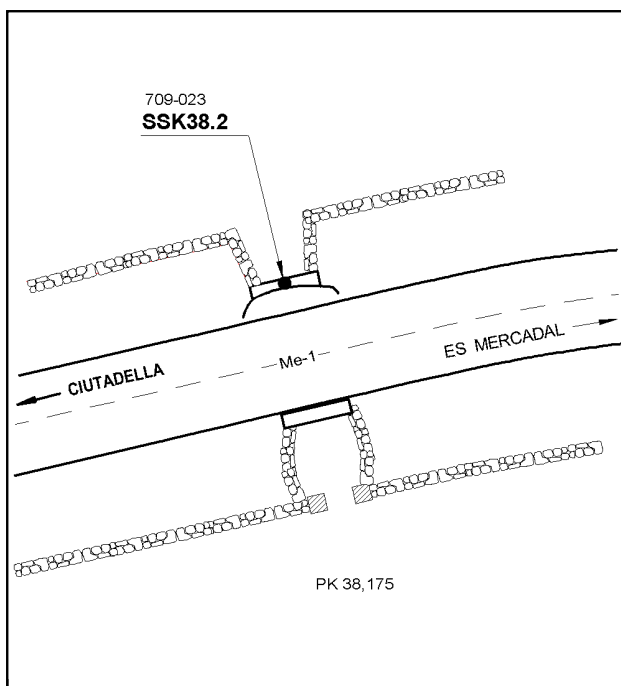
Longitud: 3° 54' 57,0100"
Latitud: 40° 00' 17,6429"
Altitud elipsoidal: 141,630 m.
Precisión: ± 0,05 m.

Reseña:

Clavo metálico semiesférico incrustado aproximadamente en el Km. 38,175 de la margen Norte de la Carretera Me-1, sobre el centro de la cara superior de la imposta de una alcantarilla, según croquis. Dista unos 875 m. de la señal número 709-022.

Enlaces:

Anterior: 709022 - SSK 37,3
Posterior: 709024 - SSK 39,0
Agrupada con:



Observaciones:

Reseña de Señal de Nivelación

10-may-2025

Situación Geográfica:

Número: **709024**
 Nombre: **SSK 39,0**
 Línea o Ramal: **709. Mercadal - Ciudadela**

Municipio: Ciutadella de Menorca
 Provincia: Illes Balears
 Hoja MTN50: 618
 Señal: Secundaria En posición: Vertical
 Señalizada: 01 de marzo de 2007
 Nivelada: 14 de noviembre de 2008

Datos Geodésicos:

Altitud ortométrica: 84,5236 m.
 Geopotencial: 82,8523 u.g.p.
 Gravedad en superficie: 980223,23 mgals. *Observada*
 Cálculo: 23 de febrero de 2009

Coordenadas Geográficas ETRS89:

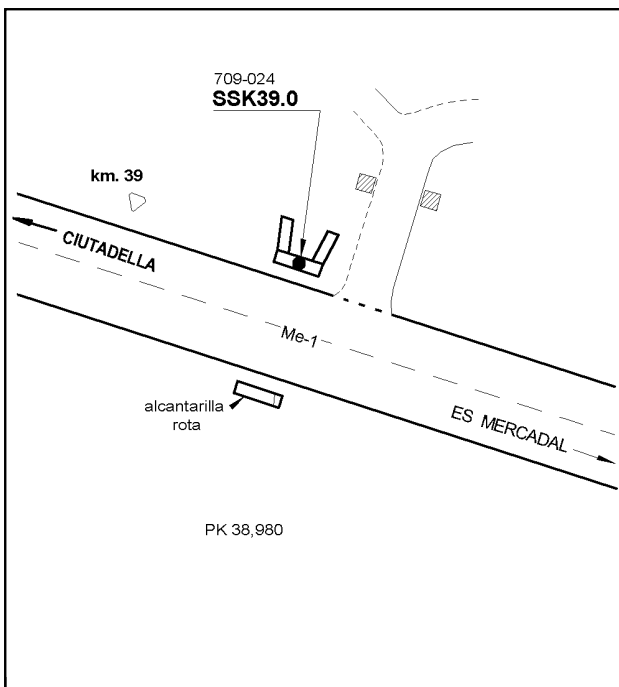
Longitud: 3° 54' 23,1948"
 Latitud: 40° 00' 16,7808"
 Altitud elipsoidal: 132,910 m.
 Precisión: ± 0,05 m.

Reseña:

Clavo metálico semiesférico incrustado aproximadamente en el Km. 38,980 de la margen Norte de la Carretera Me-1, sobre el centro de la cara superior de la imposta de una alcantarilla con aletas, según croquis. Dista unos 800 m. de la señal número 709-023.

Enlaces:

Anterior: 709023 - SSK 38,2
 Posterior: 709025 - SSK 40,2
 Agrupada con:



Observaciones:

Reseña de Señal de Nivelación

10-may-2025

Situación Geográfica:

Número: 709025
Nombre: SSK 40,2
Línea o Ramal: 709. Mercadal - Ciudadela

Municipio: Ciutadella de Menorca
Provincia: Illes Balears
Hoja MTN50: 618
Señal: Secundaria **En posición:** Vertical
Señalizada: 01 de marzo de 2007
Nivelada: 14 de noviembre de 2008

Datos Geodésicos:

Altitud ortométrica: 51,9670 m.
Geopotencial: 50,9397 u.g.p.
Gravedad en superficie: 980230,51 mgals. *Observada*
Cálculo: 23 de febrero de 2009

Coordenadas Geográficas ETRS89:

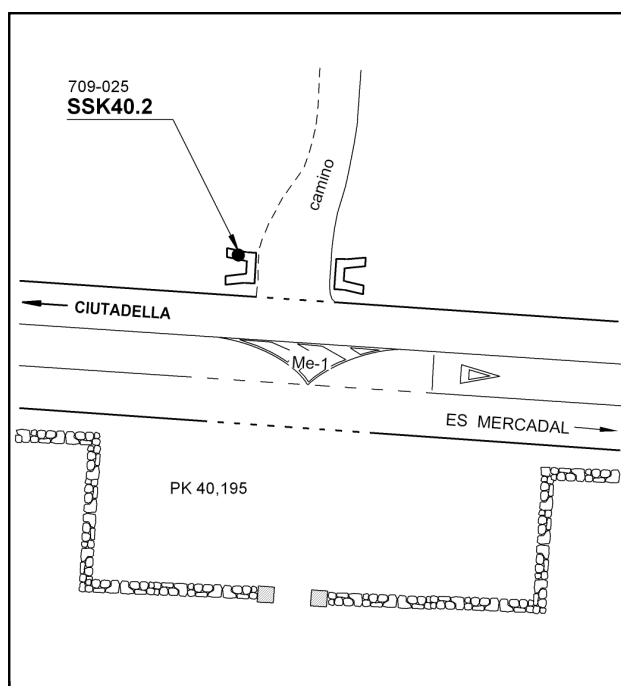
Longitud: 3° 53' 36,6375"
Latitud: 40° 00' 24,4054"
Altitud elipsoidal: 100,370 m.
Precisión: ± 0,05 m.

Reseña:

Clavo metálico semiesférico incrustado aproximadamente en el Km. 40,195 de la margen Norte de la Carretera Me-1, sobre la aleta Norte de una pequeña alcantarilla, en el extremo Oeste del paso de cuneta de un camino, según croquis. Dista unos 1.200 m. de la señal número 709-024.

Enlaces:

Anterior: 709024 - SSK 39,0
Posterior: 709026 - NGAA 543
Agrupada con:



Observaciones:

Reseña de Señal de Nivelación

10-may-2025

Situación Geográfica:

Número: 709026
Nombre: NGAA 543
Línea o Ramal: 709. Mercadal - Ciudadela

Municipio: Ciutadella de Menorca
Provincia: Illes Balears
Hoja MTN50: 618
Señal: Principal **En posición:** Vertical
Señalizada: 01 de marzo de 2007
Nivelada: 14 de noviembre de 2008

Datos Geodésicos:

Altitud ortométrica: 50,9068 m.
Geopotencial: 49,9006 u.g.p.
Gravedad en superficie: 980231,56 mgals. *Observada*
Cálculo: 23 de febrero de 2009

Coordenadas Geográficas ETRS89:

Longitud: 3° 52' 59,4899"
Latitud: 40° 00' 22,7375"
Altitud elipsoidal: 99,270 m.
Precisión: ± 0,05 m.

Reseña:

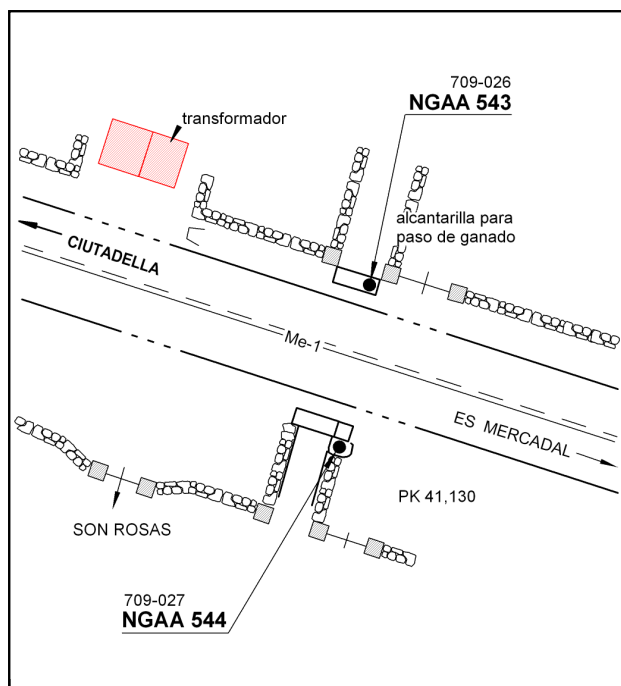
Clavo metálico cuya cabeza tiene grabada la inscripción NGAA 543 incrustado aproximadamente en el Km. 41,130 de la margen Norte de la Carretera Me-1, sobre una zapata de hormigón que tapa una alcantarilla para paso de ganado por bajo de la carretera, según croquis. Dista unos 935 m. de la señal número 709-025.

Observaciones:

Informe del estado de la Señal en: [InfoRN.pdf](#)

Enlaces:

Anterior: 709025 - SSK 40,2
Posterior: 709027 - NGAA 544
Agrupada con: 709027 - NGAA 544.



Reseña de Señal de Nivelación

10-may-2025

Situación Geográfica:

Número: 709027
Nombre: NGAA 544
Línea o Ramal: 709. Mercadal - Ciudadela

Municipio: Ciutadella de Menorca
Provincia: Illes Balears
Hoja MTN50: 618
Señal: Principal **En posición:** Vertical
Señalizada: 01 de marzo de 2007
Nivelada: 14 de noviembre de 2008

Datos Geodésicos:

Altitud ortométrica: 50,8678 m.
Geopotencial: 49,8623 u.g.p.
Gravedad en superficie: 980231,57 mgals. *Calculada*
Cálculo:

Coordenadas Geográficas ETRS89:

Longitud: 3° 53' 00"
Latitud: 40° 00' 23"
Altitud elipsoidal:
Precisión: ± (1 m - 10 m.)

Reseña:

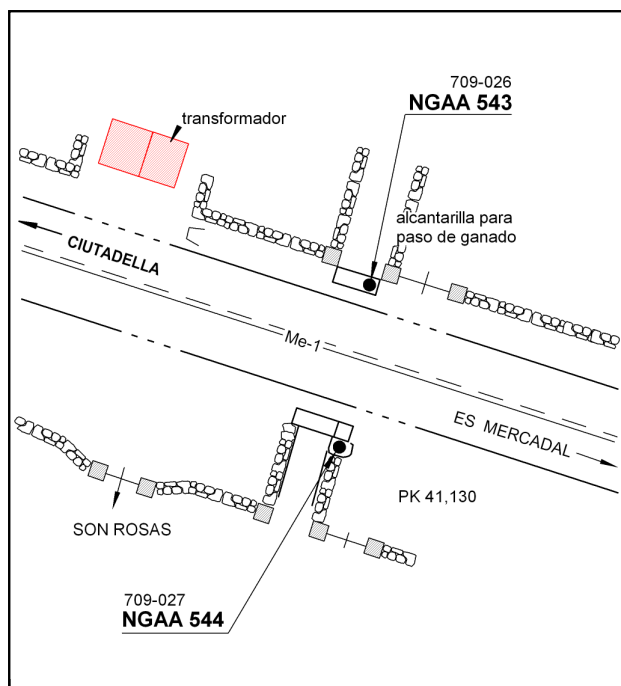
Clavo metálico cuya cabeza tiene grabada la inscripción NGAA 544 incrustado aproximadamente en el Km. 41,130 de la margen Sur de la Carretera Me-1, junto al estribo Este en el que apoya la tapa de una alcantarilla para paso de ganado, según croquis.

Observaciones:

Informe del estado de la Señal en: [InfoRN.pdf](#)

Enlaces:

Anterior: 709026 - NGAA 543
Posterior: 709028 - SSK 42,0
Agrupada con: 709026 - NGAA 543.



Reseña de Señal de Nivelación

10-may-2025

Situación Geográfica:

Número: 709028
Nombre: SSK 42,0
Línea o Ramal: 709. Mercadal - Ciudadela

Municipio: Ciutadella de Menorca
Provincia: Illes Balears
Hoja MTN50: 618
Señal: Secundaria **En posición:** Vertical
Señalizada: 01 de marzo de 2007
Nivelada: 14 de noviembre de 2008

Datos Geodésicos:

Altitud ortométrica: 45,4113 m.
Geopotencial: 44,5137 u.g.p.
Gravedad en superficie: 980230,95 mgals. *Observada*
Cálculo: 23 de febrero de 2009

Coordenadas Geográficas ETRS89:

Longitud: 3° 52' 24,1827"
Latitud: 40° 00' 26,7261"
Altitud elipsoidal: 93,760 m.
Precisión: ± 0,05 m.

Reseña:

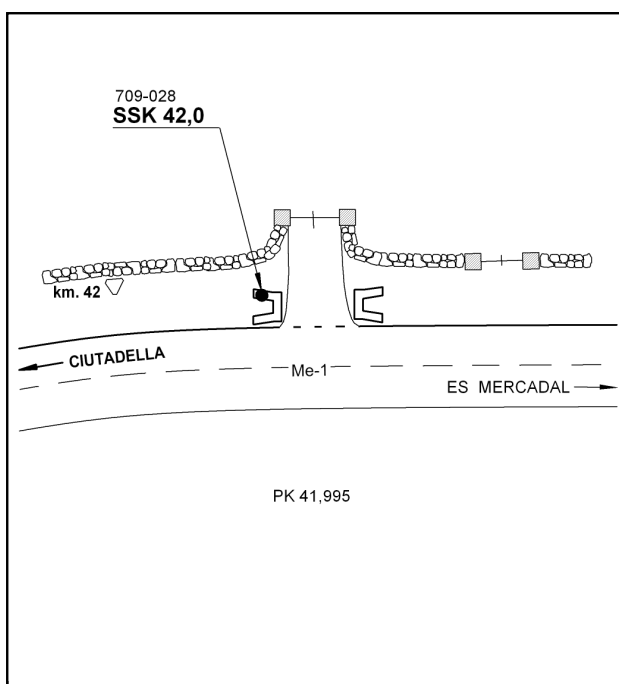
Clavo metálico semiesférico incrustado aproximadamente en el Km. 41,995 de la margen Norte de la Carretera Me-1, sobre la aleta Norte de una pequeña alcantarilla en el extremo Oeste de un paso de cuneta en el acceso a una parcela con chalet, según croquis. Dista unos 865 m. de la señal número 709-027.

Observaciones:

Informe del estado de la Señal en: [InfoRN.pdf](#)

Enlaces:

Anterior: 709027 - NGA 544
Posterior: 709029 - SSK 42,7
Agrupada con:



Reseña de Señal de Nivelación

10-may-2025

Situación Geográfica:

Número: 709029
Nombre: SSK 42,7
Línea o Ramal: 709. Mercadal - Ciudadela

Municipio: Ciutadella de Menorca
Provincia: Illes Balears
Hoja MTN50: 618
Señal: Secundaria **En posición:** Vertical
Señalizada: 01 de marzo de 2007
Nivelada: 14 de noviembre de 2008

Datos Geodésicos:

Altitud ortométrica: 41,9110 m.
Geopotencial: 41,0825 u.g.p.
Gravedad en superficie: 980230,54 mgals. *Observada*
Cálculo: 23 de febrero de 2009

Coordenadas Geográficas ETRS89:

Longitud: 3° 51' 55,2783"
Latitud: 40° 00' 27,1104"
Altitud elipsoidal: 90,280 m.
Precisión: ± 0,05 m.

Reseña:

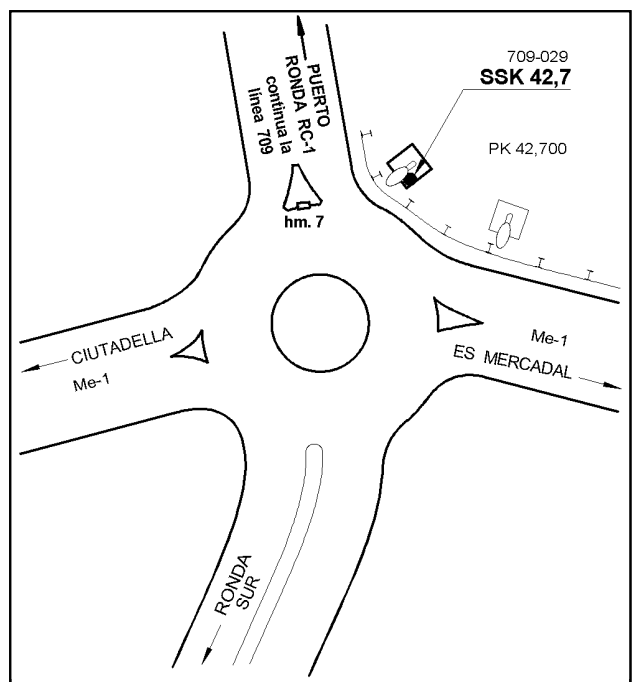
Clavo metálico semiesférico incrustado aproximadamente en el Km. 42,700 de la margen Norte de la Carretera Me-1, en la rotonda de distribución de tráfico donde comienza la carretera de Ronda del norte (RC-1), en dirección al puerto; en la esquina SO de la zapata de un báculo de iluminación (con nº 5), según croquis. Dista unos 700 m. de la señal número 709-028.

Observaciones:

Informe del estado de la Señal en: [InfoRN.pdf](#)

Enlaces:

Anterior: 709028 - SSK 42,0
Posterior: 709030 - SSK 0,8
Agrupada con:



Reseña de Señal de Nivelación

10-may-2025

Situación Geográfica:

Número: 709030
Nombre: SSK 0,8
Línea o Ramal: 709. Mercadal - Ciudadela

Municipio: Ciutadella de Menorca
Provincia: Illes Balears
Hoja MTN50: 618
Señal: Secundaria **En posición:** Vertical
Señalizada: 01 de marzo de 2007
Nivelada: 14 de noviembre de 2008

Datos Geodésicos:

Altitud ortométrica: 33,3361 m.
Geopotencial: 32,6772 u.g.p.
Gravedad en superficie: 980232,85 mgals. *Observada*
Cálculo: 23 de febrero de 2009

Coordenadas Geográficas ETRS89:

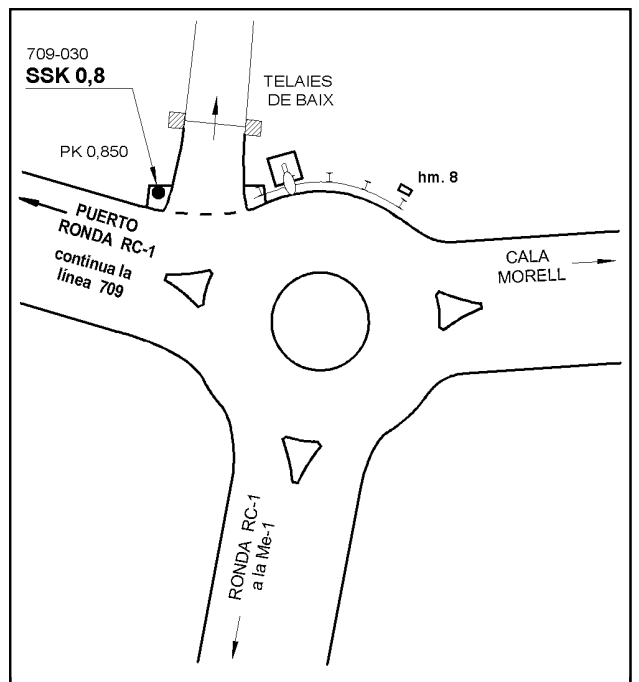
Longitud: 3° 51' 48,0811"
Latitud: 40° 00' 52,2672"
Altitud elipsoidal: 81,730 m.
Precisión: ± 0,05 m.

Reseña:

Clavo metálico semiesférico incrustado aproximadamente en el Km. 0,850 de la margen Norte de la Carretera RC-1, en el extremo Oeste de un paso de cuneta en el camino a la finca TELAIES DE BAIX, según croquis. Dista unos 850 m. de la señal número 709-029.

Enlaces:

Anterior: 709029 - SSK 42,7
Posterior: 709031 - SSK 1,8
Agrupada con:



Observaciones:

Reseña de Señal de Nivelación

10-may-2025

Situación Geográfica:

Número: 709031
Nombre: SSK 1,8
Línea o Ramal: 709. Mercadal - Ciudadela

Municipio: Ciutadella de Menorca
Provincia: Illes Balears
Hoja MTN50: 618
Señal: Secundaria **En posición:** Vertical
Señalizada: 01 de marzo de 2007
Nivelada: 14 de noviembre de 2008

Datos Geodésicos:

Altitud ortométrica: 28,3350 m.
Geopotencial: 27,775 u.g.p.
Gravedad en superficie: 980233,95 mgals. *Observada*
Cálculo: 23 de febrero de 2009

Coordenadas Geográficas ETRS89:

Longitud: 3° 51' 12,0182"
Latitud: 40° 00' 40,2347"
Altitud elipsoidal: 76,710 m.
Precisión: ± 0,05 m.

Reseña:

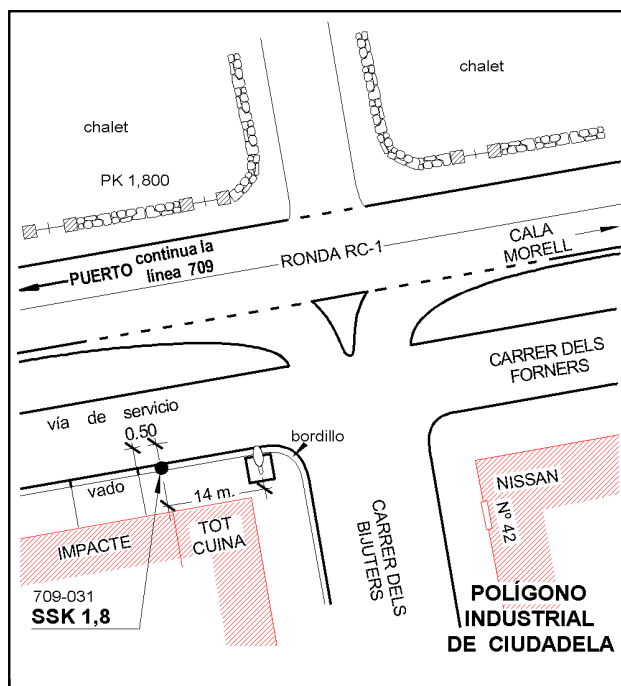
Clavo metálico semiesférico incrustado aproximadamente en el Km. 1,800 de la margen Sur de la Carretera RC-1, sobre el bordillo de la acera, al Este de un vado para paso de vehículos a la nave de la empresa IMPACTE, en el Polígono Industrial de Ciudadela, según croquis. Dista unos 950 m. de la señal número 709-030.

Observaciones:

Informe del estado de la Señal en: [InfoRN.pdf](#)

Enlaces:

Anterior: 709030 - SSK 0,8
Posterior: 709032 - SSK 2,8
Agrupada con:



Reseña de Señal de Nivelación

10-may-2025

Situación Geográfica:

Número: 709032
Nombre: SSK 2,8
Línea o Ramal: 709. Mercadal - Ciudadela

Municipio: Ciutadella de Menorca
Provincia: Illes Balears
Hoja MTN50: 618
Señal: Secundaria **En posición:** Vertical
Señalizada: 01 de marzo de 2007
Nivelada: 14 de noviembre de 2008

Datos Geodésicos:

Altitud ortométrica: 20,6362 m.
Geopotencial: 20,2284 u.g.p.
Gravedad en superficie: 980235,17 mgals. *Observada*
Cálculo: 23 de febrero de 2009

Coordenadas Geográficas ETRS89:

Longitud: 3° 50' 34,5679"
Latitud: 40° 00' 31,5318"
Altitud elipsoidal: 69,010 m.
Precisión: ± 0,05 m.

Reseña:

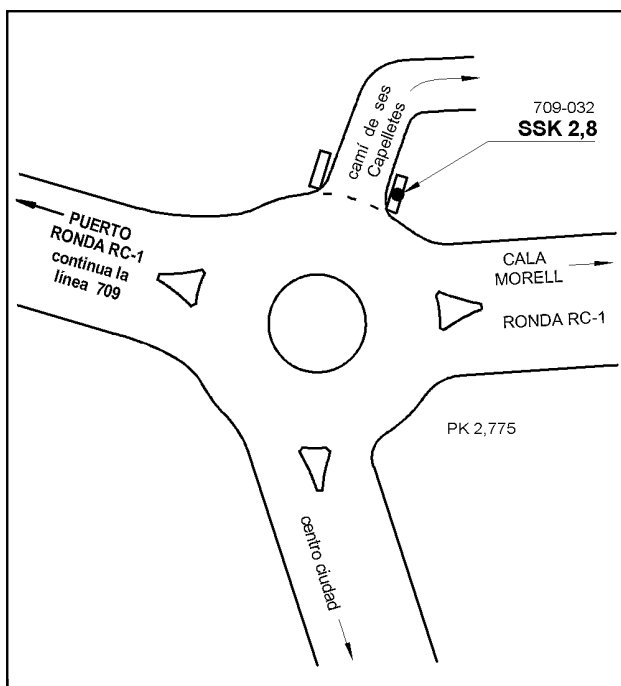
Clavo metálico semiesférico incrustado aproximadamente en el Km. 2,775 de la margen Norte de la Carretera RC-1, sobre el extremo Este de un paso de cuneta en el Camí de ses Capelletes (asfaltado) al Norte de una rotonda de distribución de tráfico, según croquis. Dista unos 975 m. de la señal número 709-031.

Observaciones:

Informe del estado de la Señal en: [InfoRN.pdf](#)

Enlaces:

Anterior: 709031 - SSK 1,8
Posterior: 709033 - SSK 3,7
Agrupada con:



Reseña de Señal de Nivelación

10-may-2025

Situación Geográfica:

Número: 709033
Nombre: SSK 3,7
Línea o Ramal: 709. Mercadal - Ciudadela

Municipio: Ciutadella de Menorca
Provincia: Illes Balears
Hoja MTN50: 618
Señal: Secundaria **En posición:** Vertical
Señalizada: 01 de marzo de 2007
Nivelada: 14 de noviembre de 2008

Datos Geodésicos:

Altitud ortométrica: 22,3926 m.
Geopotencial: 21,95 u.g.p.
Gravedad en superficie: 980234,91 mgals. *Observada*
Cálculo: 23 de febrero de 2009

Coordenadas Geográficas ETRS89:

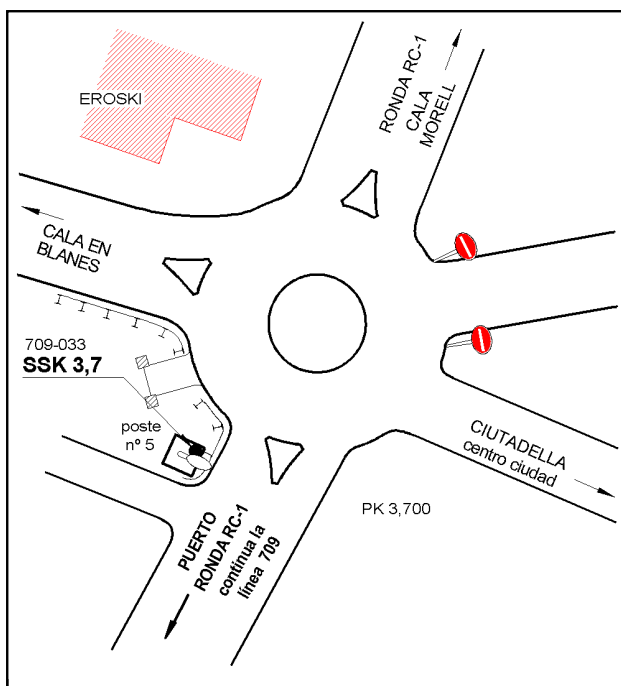
Longitud: 3° 49' 59,5946"
Latitud: 40° 00' 25,4233"
Altitud elipsoidal: 70,800 m.
Precisión: ± 0,05 m.

Reseña:

Clavo metálico semiesférico incrustado aproximadamente en el Km. 3,700 de la margen Oeste de la Carretera RC-1, en una rotonda de distribución de tráfico, en la esquina NE de la zapata de un báculo de iluminación, según croquis. Dista unos 925 m. de la señal número 709-032.

Enlaces:

Anterior: 709032 - SSK 2,8
Posterior: 709034 - SSK 4,4
Agrupada con:



Observaciones:

Reseña de Señal de Nivelación

10-may-2025

Situación Geográfica:

Número: **709034**
Nombre: **SSK 4,4**
Línea o Ramal: **709. Mercadal - Ciutadella**

Municipio: Ciutadella de Menorca
Provincia: Illes Balears
Hoja MTN50: 618
Señal: Secundaria En posición: Vertical
Señalizada: 01 de marzo de 2007
Nivelada: 14 de noviembre de 2008

Datos Geodésicos:

Altitud ortométrica: 11,4421 m.
Geopotencial: 11,216 u.g.p.
Gravedad en superficie: 980235,34 mgals. *Observada*
Cálculo: 23 de febrero de 2009

Coordenadas Geográficas ETRS89:

Longitud: 3° 49' 47,3459"
Latitud: 40° 00' 04,7824"
Altitud elipsoidal: 59,840 m.
Precisión: ± 0,05 m.

Reseña:

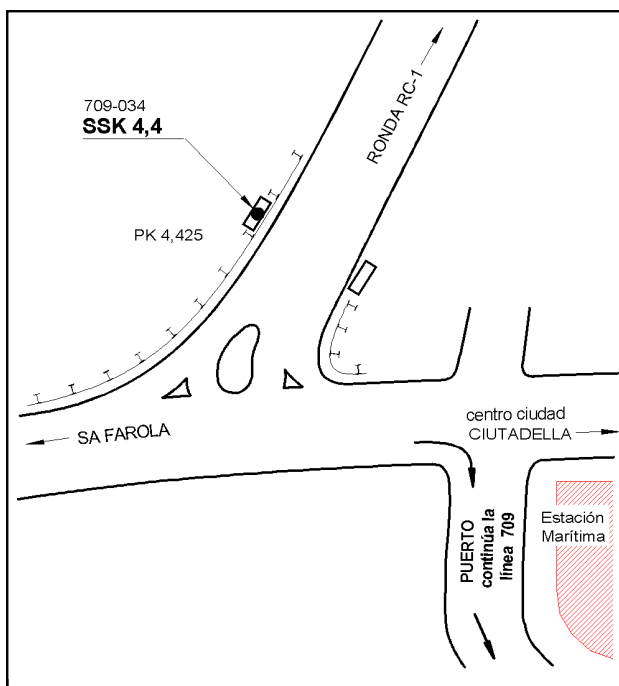
Clavo metálico semiesférico incrustado aproximadamente en el Km. 4,425 de la margen Oeste de la Carretera RC-1, sobre el centro de la cara superior de una alcantarilla a 30 metros del desvío al Puerto de Ciutadella y Sa Farola, según croquis. Dista unos 725 m. de la señal número 709-033.

Observaciones:

Informe del estado de la Señal en: [InfoRN.pdf](#)

Enlaces:

Anterior: 709033 - SSK 3,7
Posterior: 709035 - NGAA 545
Agrupada con:



Reseña de Señal de Nivelación

10-may-2025

Situación Geográfica:

Número: 709035
Nombre: **NGAA 545**
Línea o Ramal: 709. Mercadal - Ciudadela

Municipio: Ciudadella de Menorca
Provincia: Illes Balears
Hoja MTN50: 618
Señal: Principal **En posición:** Horizontal
Señalizada: 01 de marzo de 2007
Nivelada: 14 de noviembre de 2008

Datos Geodésicos:

Altitud ortométrica: 2,7334 m.
Geopotencial: 2,6794 u.g.p.
Gravedad en superficie: 980236,73 mgals. *Calculada*
Cálculo:

Coordenadas Geográficas ETRS89:

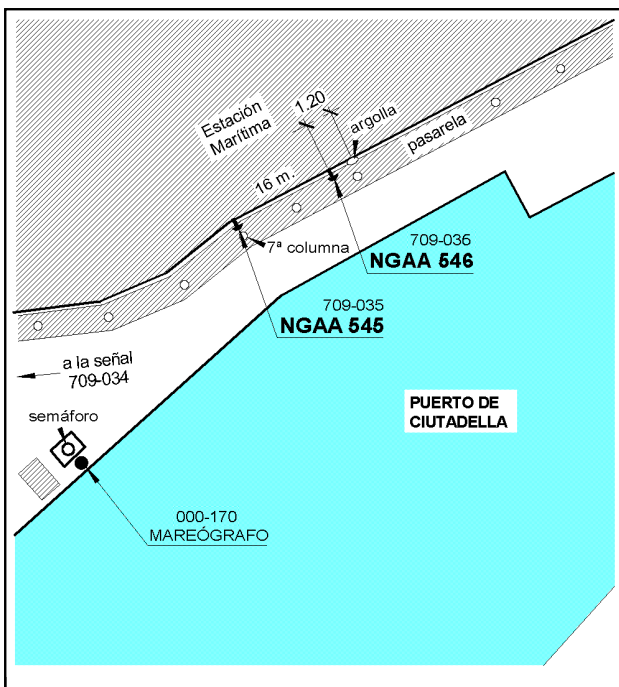

Longitud: 3° 49' 55"
Latitud: 40° 00' 04"
Altitud elipsoidal:
Precisión: ± (1 m - 10 m.)

Reseña:

Clavo metálico cuya cabeza tiene grabada la inscripción NGAA 545 incrustado en el puerto de Ciudadela, sobre un muro de contención de hormigón, revestido de piedra, junto a un quiebro que hace el muro, a 0.20 metros de altura sobre el suelo, según croquis. Dista unos 225 m. de la señal número 709-034.

Enlaces:

Anterior: 709034 - SSK 4,4
Posterior: 709036 - NGAA 546
Agrupada con: 170 - Mareógrafo* (Ciudadela), 709036 - NGAA 546.



Observaciones:

Reseña de Señal de Nivelación

10-may-2025

Situación Geográfica:

Número: 709036
Nombre: NGAA 546
Línea o Ramal: 709. Mercadal - Ciutadella

Municipio: Ciutadella de Menorca
Provincia: Illes Balears
Hoja MTN50: 618
Señal: Principal **En posición:** Horizontal
Señalizada: 01 de marzo de 2007
Nivelada: 14 de noviembre de 2008

Datos Geodésicos:

Altitud ortométrica: 2,5598 m.
Geopotencial: 2,5092 u.g.p.
Gravedad en superficie: 980236,76 mgals. *Observada*
Cálculo:

Coordenadas Geográficas ETRS89:

Longitud: 3° 49' 56"
Latitud: 40° 00' 04"
Altitud elipsoidal:
Precisión: ± (1 m - 10 m.)

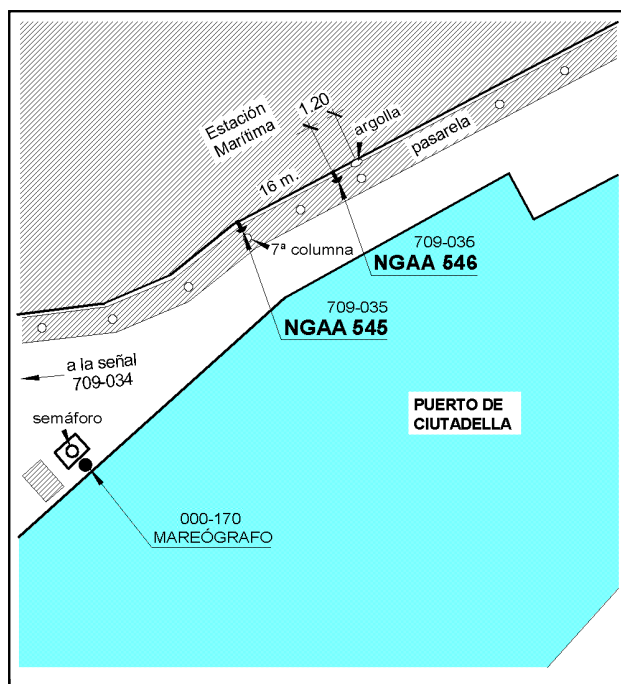
Reseña:

Clavo metálico cuya cabeza tiene grabada la inscripción NGAA 546 incrustado en el Puerto de Ciutadella, sobre un muro de contención de hormigón revestido de piedra, adosado al cual discurre una pasarela metálica para el embarque de los viajeros, 1.20 metros al Oeste de una argolla en el muro, y a unos 16 metros de la señal 709-035 (NGAA 545), según croquis.

Aprox. a 80 metros al SO, junto a un semáforo del puerto, se encuentra la instalación del mareógrafo (GOBIERNO BALEAR. CONSELLERÍA DE OBRAS PÚBLICAS). Hay un clavo junto a él que es el Nodo final de esta Línea, al borde del muelle, con la inscripción en pintura: CERO-PTO. = 2,00

Enlaces:

Anterior: 709035 - NGAA 545
Posterior: 170 - Mareógrafo* (Ciutadella)
Agrupada con: 170 - Mareógrafo* (Ciutadella), 709035 - NGAA 545.



Observaciones: