

Reseña de Señal de Nivelación

10-may-2025

Situación Geográfica:

Número: 607001
Nombre: SSK0,700
Línea o Ramal: 607. Béjar - Ciudad Rodrigo

Municipio: Béjar
Provincia: Salamanca
Hoja MTN50: 553
Señal: Secundaria **En posición:** Vertical
Señalizada: 08 de junio de 2006
Nivelada: 08 de octubre de 2007

Datos Geodésicos:

Altitud ortométrica: 902,0391 m.
Geopotencial: 884,0037 u.g.p.
Gravedad en superficie: 979967,74 mgals. *Observada*
Cálculo: 01 de mayo de 2008

Coordenadas Geográficas ETRS89:

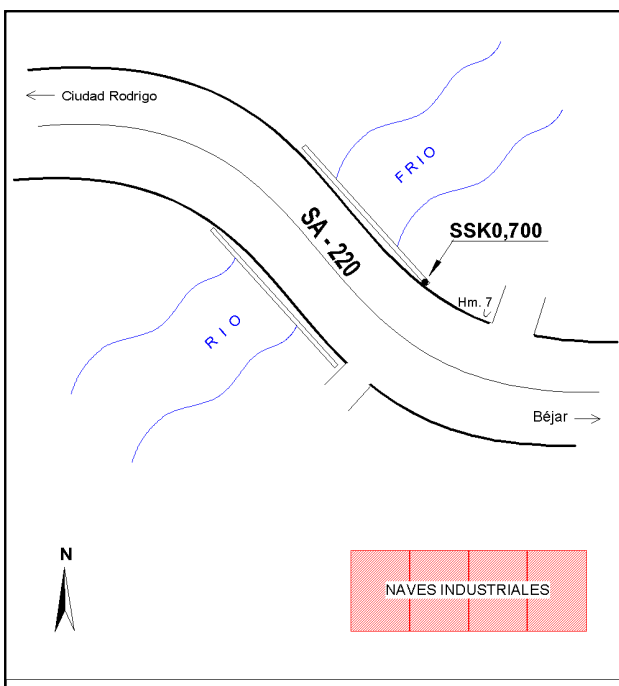
Longitud: - 5° 45' 45,1391"
Latitud: 40° 23' 21,9850"
Altitud elipsoidal: 957,826 m.
Precisión: ± 0,05 m.

Reseña:

Clavo metálico semiesférico incrustado aproximadamente en el Km. 0,700 de la margen E de la Carretera SA-220 En el extremo SE del puente sobre el río Riofrío, a la salida N de la población de Béjar. Dista unos 1100 m. del nodo.

Enlaces:

Anterior: 124 - NGY829* (Béjar)
Posterior: 607002 - SSK 1,500
Agrupada con:



Observaciones:

Reseña de Señal de Nivelación

10-may-2025

Situación Geográfica:

Número: 607002
Nombre: SSK 1,500
Línea o Ramal: 607. Béjar - Ciudad Rodrigo

Municipio: Béjar
Provincia: Salamanca
Hoja MTN50: 553
Señal: Secundaria **En posición:** Vertical
Señalizada: 08 de junio de 2006
Nivelada: 08 de octubre de 2007

Datos Geodésicos:

Altitud ortométrica: 898,5355 m.
Geopotencial: 880,5698 u.g.p.
Gravedad en superficie: 979967,53 mgals. *Observada*
Cálculo: 01 de mayo de 2008

Coordenadas Geográficas ETRS89:

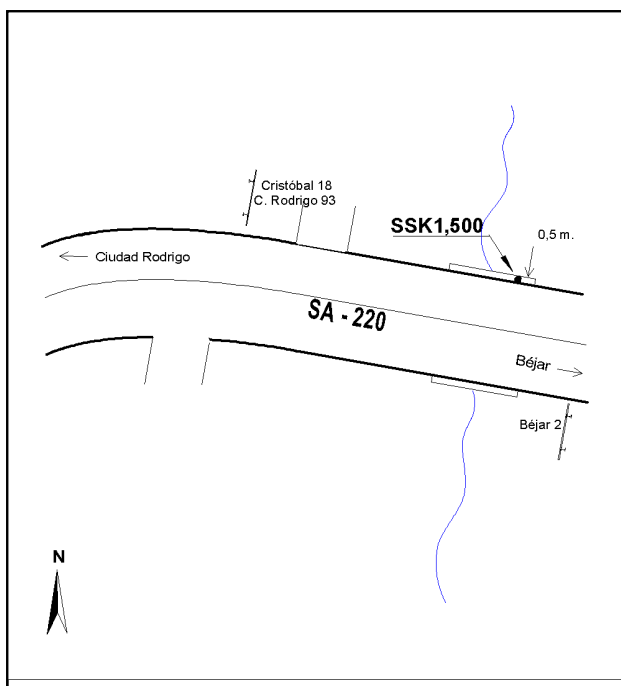
Longitud: - 5° 46' 14,9665"
Latitud: 40° 23' 25,9325"
Altitud elipsoidal: 954,326 m.
Precisión: ± 0,05 m.

Reseña:

Clavo metálico semiesférico incrustado aproximadamente en el Km. 1,500 de la margen N de la Carretera SA-220 En el extremo NE de un pontón sobre un regato, a la salida N de la población de Béjar.

Enlaces:

Anterior: 607001 - SSK0,700
Posterior: 607003 - SSK2,450
Agrupada con:



Observaciones:

Reseña de Señal de Nivelación 10-may-2025

Situación Geográfica:

Número: 607003
Nombre: SSK2,450
Línea o Ramal: 607. Béjar - Ciudad Rodrigo

Municipio: Béjar
Provincia: Salamanca
Hoja MTN50: 553
Señal: Secundaria **En posición:** Vertical
Señalizada: 08 de junio de 2006
Nivelada: 08 de octubre de 2007

Enlaces:

Anterior: 607002 - SSK 1,500
Posterior: 607004 - SSK3,500
Agrupada con:

Datos Geodésicos:

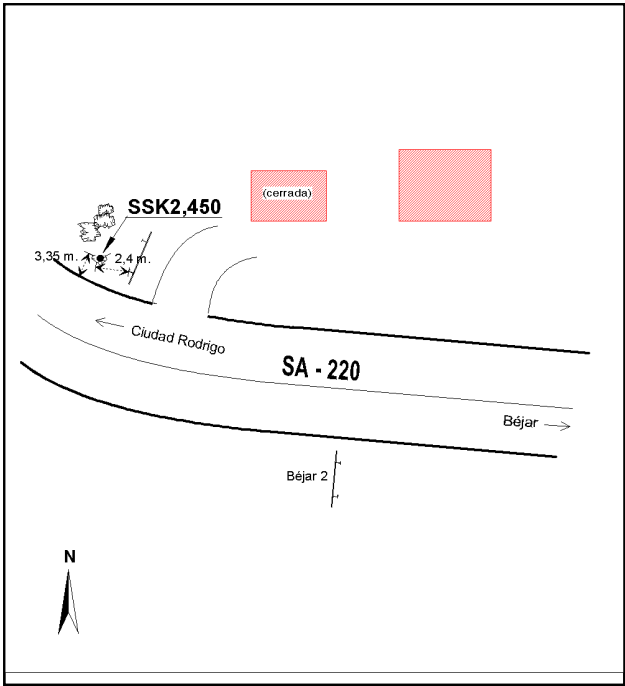
Altitud ortométrica: 936,9495 m.
Geopotencial: 918,2109 u.g.p.
Gravedad en superficie: 979960,76 mgals. *Observada*
Cálculo: 01 de mayo de 2008

Coordenadas Geográficas ETRS89:

Longitud: - 5° 46' 54,7185"
Latitud: 40° 23' 30,0645"
Altitud elipsoidal: 992,684 m.
Precisión: ± 0,05 m.

Reseña:

Clavo metálico semiesférico incrustado aproximadamente en el Km. 2,450 de la margen N de la Carretera SA-220 En un saliente de roca a 2,40 mts de la pata de un cartel indicador, a la salida N de la población de Béjar.



Observaciones:

Informe del estado de la Señal en: [InfoRN.pdf](#)

Reseña de Señal de Nivelación

10-may-2025

Situación Geográfica:

Número: 607004
Nombre: SSK3,500
Línea o Ramal: 607. Béjar - Ciudad Rodrigo

Municipio: Béjar
Provincia: Salamanca
Hoja MTN50: 553
Señal: Secundaria **En posición:** Vertical
Señalizada: 08 de junio de 2006
Nivelada: 08 de octubre de 2007

Datos Geodésicos:

Altitud ortométrica: 935,4102 m.
Geopotencial: 916,7056 u.g.p.
Gravedad en superficie: 979964,17 mgals. *Observada*
Cálculo: 01 de mayo de 2008

Coordenadas Geográficas ETRS89:

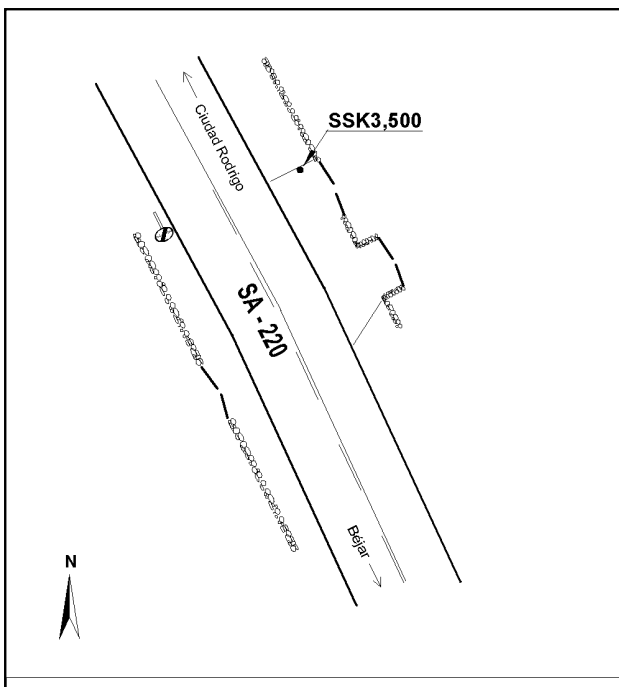
Longitud: - 5° 47' 09,9249"
Latitud: 40° 24' 01,6976"
Altitud elipsoidal: 991,147 m.
Precisión: ± 0,05 m.

Reseña:

Clavo metálico semiesférico incrustado aproximadamente en el Km. 3,500 de la margen E de la Carretera SA-220. En el borde N del paso de entrada a una finca en una inflexión de la carretera.

Enlaces:

Anterior: 607003 - SSK2,450
Posterior: 607005 - NGZ713
Agrupada con:



Observaciones:

Reseña de Señal de Nivelación

10-may-2025

Situación Geográfica:

Número: 607005
Nombre: NGZ713
Línea o Ramal: 607. Béjar - Ciudad Rodrigo

Municipio: Béjar
Provincia: Salamanca
Hoja MTN50: 553
Señal: Principal **En posición:** Horizontal
Señalizada: 08 de junio de 2006
Nivelada: 08 de octubre de 2007

Datos Geodésicos:

Altitud ortométrica: 928,3222 m.
Geopotencial: 909,7606 u.g.p.
Gravedad en superficie: 979965,87 mgals. *Calculada*
Cálculo: 01 de mayo de 2008

Coordenadas Geográficas ETRS89:

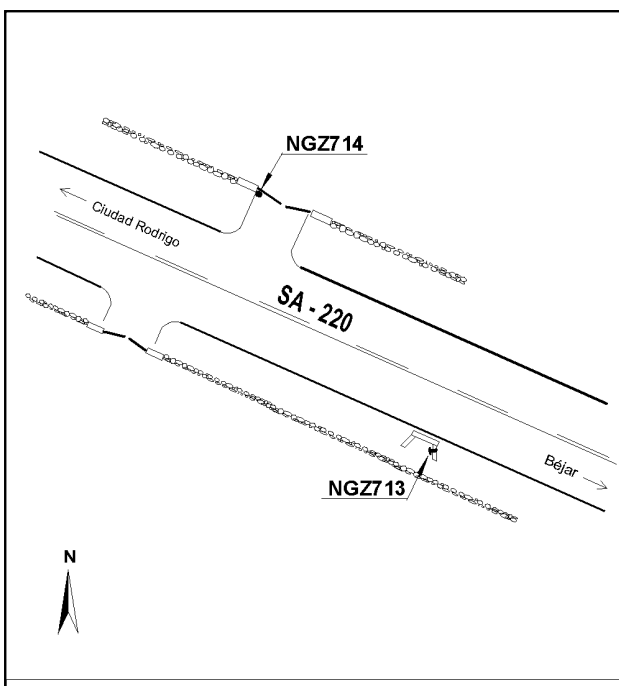
Longitud: - 5° 47' 52,5131"
Latitud: 40° 24' 20,4624"
Altitud elipsoidal: 984,017 m.
Precisión: ± 0,05 m.

Reseña:

Clavo metálico semiesférico incrustado aproximadamente en el Km. 4,850 de la margen S de la Carretera SA-220. En la aleta E de una alcantarilla. Dista 1,350 de la señal anterior, debido a que esta zona está actualmente en obras.

Enlaces:

Anterior: 607004 - SSK3,500
Posterior: 607006 - NGZ714
Agrupada con: 607006 - NGZ714.



Observaciones:

Reseña de Señal de Nivelación

10-may-2025

Situación Geográfica:

Número: **607006**
Nombre: **NGZ714**
Línea o Ramal: **607. Béjar - Ciudad Rodrigo**

Municipio: **Béjar**
Provincia: **Salamanca**
Hoja MTN50: **553**
Señal: **Principal** En posición: **Vertical**
Señalizada: **08 de junio de 2006**
Nivelada: **08 de octubre de 2007**

Datos Geodésicos:

Altitud ortométrica: **929,0966 m.**
Geopotencial: **910,5194 u.g.p.**
Gravedad en superficie: **979965,72 mgals.** *Observada*
Cálculo: **01 de mayo de 2008**

Coordenadas Geográficas ETRS89:

Longitud: **- 5° 47' 53,1118"**
Latitud: **40° 24' 21,2657"**
Altitud elipsoidal: **984,777 m.**
Precisión: **± 0,05 m.**

Reseña:

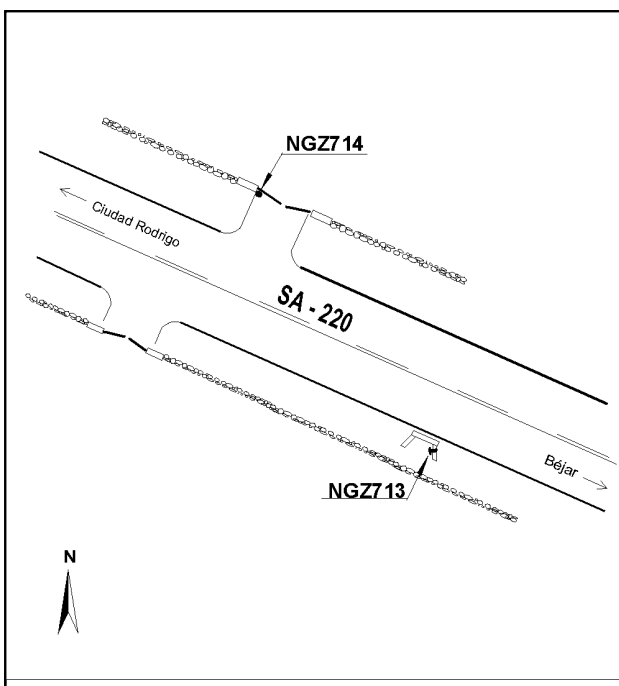
Clavo metálico semiesférico incrustado aproximadamente en el Km. 4,850 de la margen N de la Carretera SA-220. En el extremo W del quicio de una entrada a una finca.

Observaciones:

Informe del estado de la Señal en: [InfoRN.pdf](#)

Enlaces:

Anterior: **607005 - NGZ713**
Posterior: **607007 - SSK5,800**
Agrupada con: **607005 - NGZ713.**



Reseña de Señal de Nivelación

10-may-2025

Situación Geográfica:

Número: **607007**
Nombre: **SSK5,800**
Línea o Ramal: **607. Béjar - Ciudad Rodrigo**

Municipio: **Béjar**
Provincia: **Salamanca**
Hoja MTN50: **553**
Señal: **Secundaria** En posición: **Vertical**
Señalizada: **08 de junio de 2006**
Nivelada: **08 de octubre de 2007**

Datos Geodésicos:

Altitud ortométrica: **901,5540 m.**
Geopotencial: **883,531 u.g.p.**
Gravedad en superficie: **979970,73 mgals.** *Observada*
Cálculo: **01 de mayo de 2008**

Coordenadas Geográficas ETRS89:

Longitud: **- 5° 48' 20,2333"**
Latitud: **40° 24' 27,9644"**
Altitud elipsoidal: **957,204 m.**
Precisión: **± 0,05 m.**

Reseña:

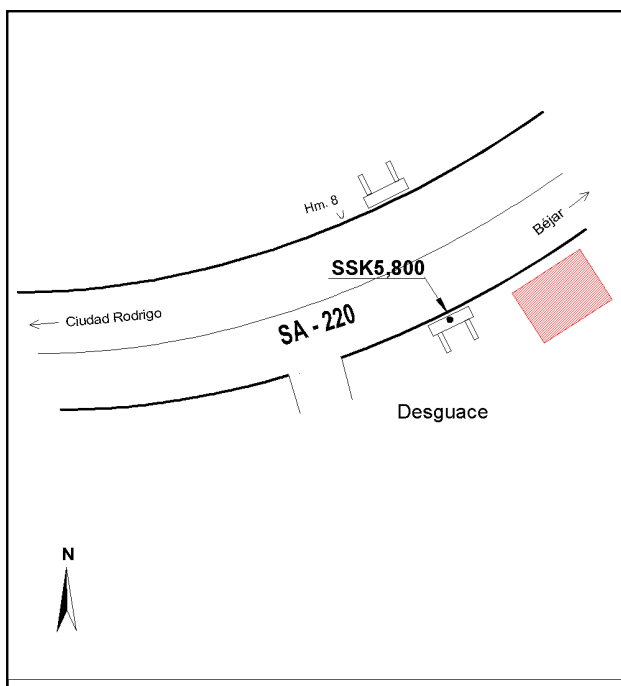
Clavo metálico semiesférico incrustado aproximadamente en el Km. 5,800 de la margen S de la Carretera SA-220. En el centro de una alcantarilla.

Observaciones:

Informe del estado de la Señal en: [InfoRN.pdf](#)

Enlaces:

Anterior: **607006 - NGZ714**
Posterior: **607008 - SSK6,850**
Agrupada con:



Reseña de Señal de Nivelación

10-may-2025

Situación Geográfica:

Número: 607008
Nombre: SSK6,850
Línea o Ramal: 607. Béjar - Ciudad Rodrigo

Municipio: La Calzada de Béjar
Provincia: Salamanca
Hoja MTN50: 553
Señal: Secundaria **En posición:** Vertical
Señalizada: 08 de junio de 2006
Nivelada: 08 de octubre de 2007

Datos Geodésicos:

Altitud ortométrica: 858,5668 m.
Geopotencial: 841,4086 u.g.p.
Gravedad en superficie: 979978,87 mgals. *Observada*
Cálculo: 01 de mayo de 2008

Coordenadas Geográficas ETRS89:

Longitud: - 5° 48' 34,6511"
Latitud: 40° 24' 32,7267"
Altitud elipsoidal: 914,222 m.
Precisión: ± 0,05 m.

Reseña:

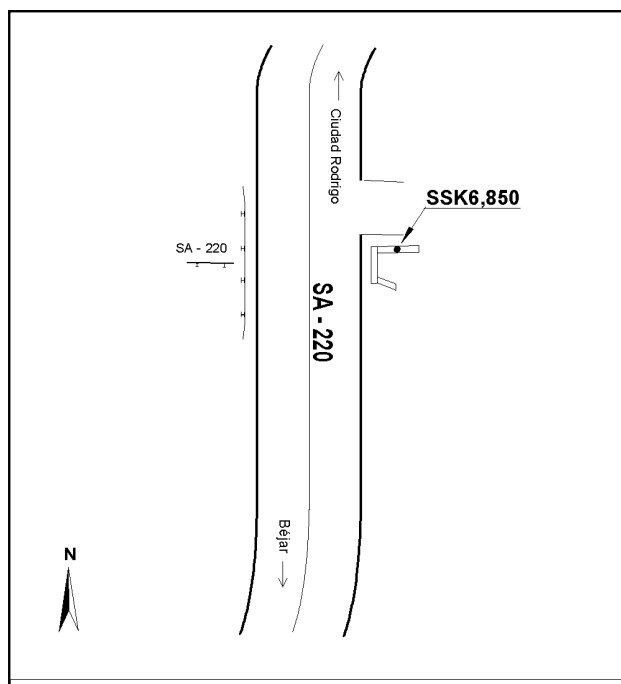
Clavo metálico semiesférico incrustado aproximadamente en el Km. 6,850 de la margen S de la Carretera SA-220. En el centro de una alcantarilla, al S de un camino.

Observaciones:

Informe del estado de la Señal en: [InfoRN.pdf](#)

Enlaces:

Anterior: 607007 - SSK5,800
Posterior: 607009 - SSK7,900
Agrupada con:



Reseña de Señal de Nivelación

10-may-2025

Situación Geográfica:

Número: 607009
Nombre: SSK7,900
Línea o Ramal: 607. Béjar - Ciudad Rodrigo

Municipio: Navalmoral de Béjar
Provincia: Salamanca
Hoja MTN50: 553
Señal: Secundaria **En posición:** Vertical
Señalizada: 08 de junio de 2006
Nivelada: 08 de octubre de 2007

Datos Geodésicos:

Altitud ortométrica: 813,7966 m.
Geopotencial: 797,54 u.g.p.
Gravedad en superficie: 979989,33 mgals. *Observada*
Cálculo: 01 de mayo de 2008

Coordenadas Geográficas ETRS89:

Longitud: - 5° 48' 00,1425"
Latitud: 40° 24' 50,4481"
Altitud elipsoidal: 869,467 m.
Precisión: ± 0,05 m.

Reseña:

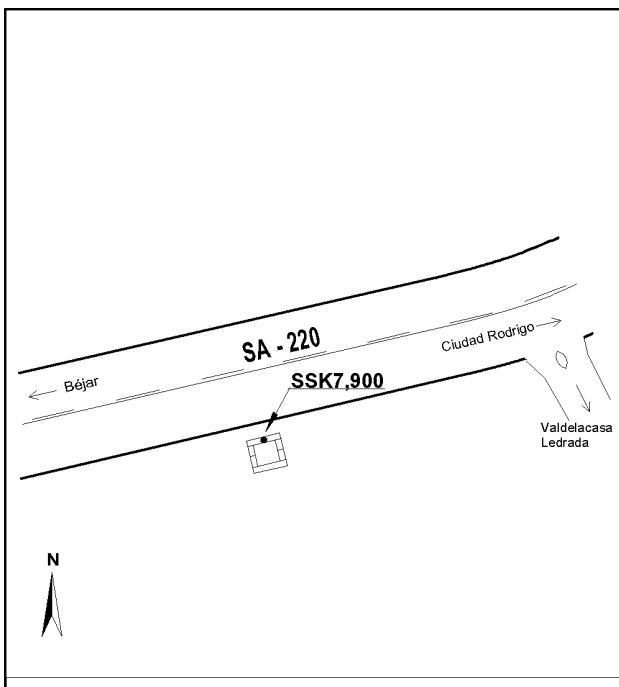
Clavo metálico semiesférico incrustado aproximadamente en el Km. 7,900 de la margen S de la Carretera SA-220. En el centro de una alcantarilla 100 mts al W del desvío a Ledrada.

Observaciones:

Informe del estado de la Señal en: [InfoRN.pdf](#)

Enlaces:

Anterior: 607008 - SSK6,850
Posterior: 607010 - SSK9
Agrupada con:



Reseña de Señal de Nivelación

10-may-2025

Situación Geográfica:

Número: **607010**
Nombre: **SSK9**
Línea o Ramal: **607. Béjar - Ciudad Rodrigo**

Municipio: La Calzada de Béjar
Provincia: Salamanca
Hoja MTN50: 553
Señal: Secundaria En posición: Vertical
Señalizada: 08 de junio de 2006
Nivelada: 08 de octubre de 2007

Datos Geodésicos:

Altitud ortométrica: 782,8808 m.
Geopotencial: 767,2447 u.g.p.
Gravedad en superficie: 979994,2 mgals. *Observada*
Cálculo: 01 de mayo de 2008

Coordenadas Geográficas ETRS89:

Longitud: - 5° 48' 30,1176"
Latitud: 40° 25' 08,8940"
Altitud elipsoidal: 838,541 m.
Precisión: ± 0,05 m.

Reseña:

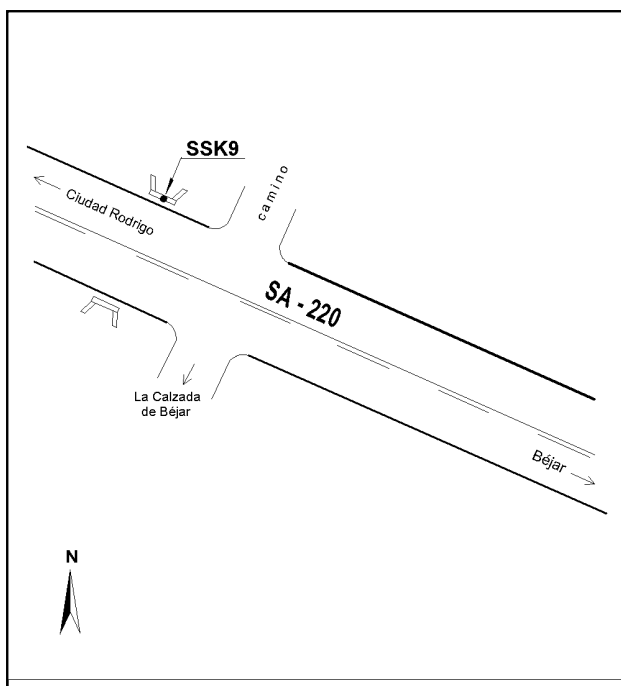
Clavo metálico semiesférico incrustado aproximadamente en el Km. 9,005 de la margen N de la Carretera SA-220. En el centro de una alcantarilla al W de un camino y frente al desvío a la Calzada de Béjar.

Observaciones:

Informe del estado de la Señal en: [InfoRN.pdf](#)

Enlaces:

Anterior: 607009 - SSK7,900
Posterior: 607011 - NGZ715
Agrupada con:



Reseña de Señal de Nivelación

10-may-2025

Situación Geográfica:

Número: 607011
Nombre: NGZ715
Línea o Ramal: 607. Béjar - Ciudad Rodrigo

Municipio: La Calzada de Béjar
Provincia: Salamanca
Hoja MTN50: 553
Señal: Principal **En posición:** Vertical
Señalizada: 08 de junio de 2006
Nivelada: 08 de octubre de 2007

Datos Geodésicos:

Altitud ortométrica: 772,7791 m.
Geopotencial: 757,347 u.g.p.
Gravedad en superficie: 979997,56 mgals. *Observada*
Cálculo: 01 de mayo de 2008

Coordenadas Geográficas ETRS89:

Longitud: - 5° 49' 01,7099"
Latitud: 40° 25' 34,5144"
Altitud elipsoidal: 828,425 m.
Precisión: ± 0,05 m.

Reseña:

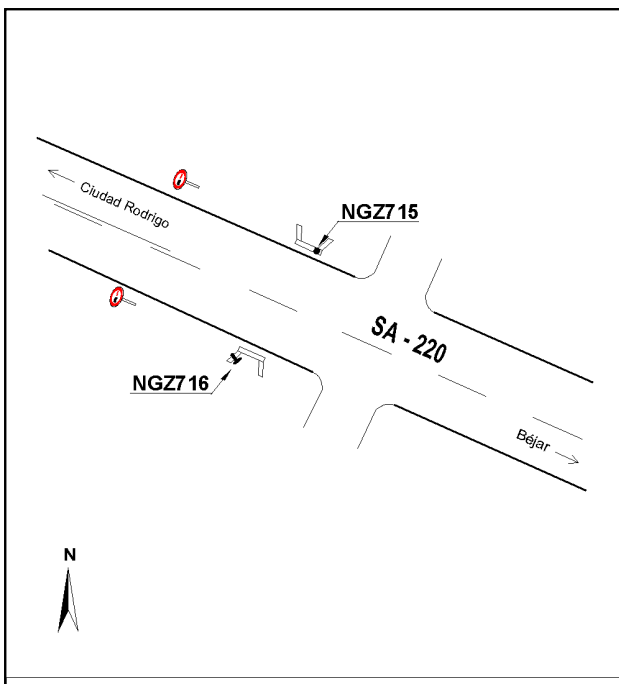
Clavo metálico semiesférico incrustado aproximadamente en el Km. 10,070 de la margen N de la Carretera SA-220. En el extremo E de una alcantarilla.

Observaciones:

Informe del estado de la Señal en: [InfoRN.pdf](#)

Enlaces:

Anterior: 607010 - SSK9
Posterior: 607012 - NGZ716
Agrupada con: 607012 - NGZ716.



Reseña de Señal de Nivelación

10-may-2025

Situación Geográfica:

Número: **607012**
Nombre: **NGZ716**
Línea o Ramal: **607. Béjar - Ciudad Rodrigo**

Municipio: La Cabeza de Béjar
Provincia: Salamanca
Hoja MTN50: 553
Señal: Principal En posición: Horizontal
Señalizada: 08 de junio de 2006
Nivelada: 08 de octubre de 2007

Datos Geodésicos:

Altitud ortométrica: 771,5634 m.
Geopotencial: 756,1557 u.g.p.
Gravedad en superficie: 979997,8 mgals. *Calculada*
Cálculo: 01 de mayo de 2008

Coordenadas Geográficas ETRS89:

Longitud: - 5° 49' 02,1135"
Latitud: 40° 25' 34,3795"
Altitud elipsoidal: 827,165 m.
Precisión: ± 0,05 m.

Reseña:

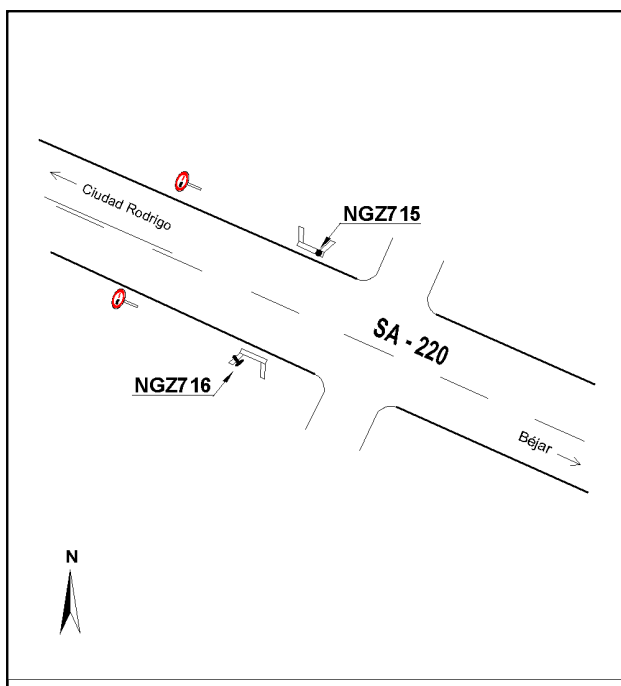
Clavo metálico semiesférico incrustado aproximadamente en el Km. 10,070 de la margen S de la Carretera SA-220. En la aleta W de una alcantarilla.

Observaciones:

Informe del estado de la Señal en: [InfoRN.pdf](#)

Enlaces:

Anterior: 607011 - NGZ715
Posterior: 607013 - SSK11
Agrupada con: 607011 - NGZ715.



Reseña de Señal de Nivelación

10-may-2025

Situación Geográfica:

Número: 607013
Nombre: SSK11
Línea o Ramal: 607. Béjar - Ciudad Rodrigo

Municipio: La Calzada de Béjar
Provincia: Salamanca
Hoja MTN50: 553
Señal: Secundaria **En posición:** Vertical
Señalizada: 09 de junio de 2006
Nivelada: 08 de octubre de 2007

Datos Geodésicos:

Altitud ortométrica: 767,3906 m.
Geopotencial: 752,0675 u.g.p.
Gravedad en superficie: 979999,7 mgals. *Observada*
Cálculo: 01 de mayo de 2008

Coordenadas Geográficas ETRS89:

Longitud: - 5° 49' 27,4211"
Latitud: 40° 25' 55,6437"
Altitud elipsoidal: 823,024 m.
Precisión: ± 0,05 m.

Reseña:

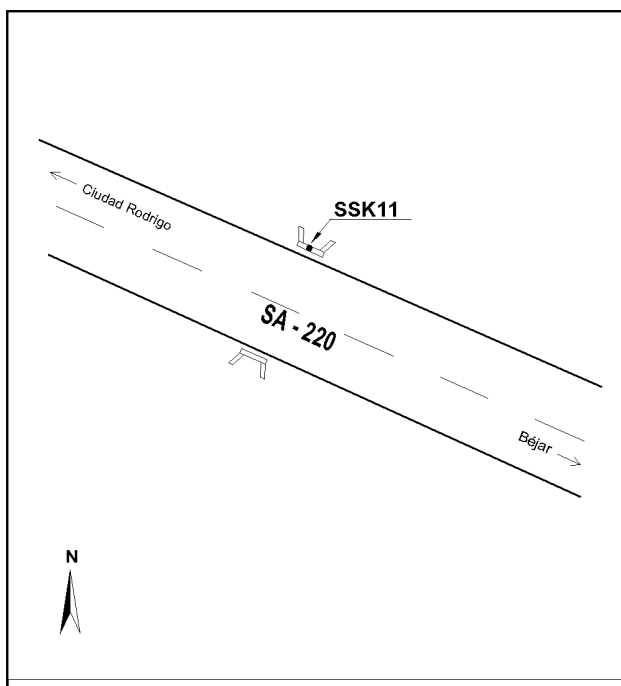
Clavo metálico semiesférico incrustado aproximadamente en el Km. 10,993 de la margen N de la Carretera SA-220. En el centro de una alcantarilla.

Observaciones:

Informe del estado de la Señal en: [InfoRN.pdf](#)

Enlaces:

Anterior: 607012 - NGZ716
Posterior: 607014 - SSK12,010
Agrupada con:



Reseña de Señal de Nivelación

10-may-2025

Situación Geográfica:

Número: **607014**
Nombre: **SSK12,010**
Línea o Ramal: **607. Béjar - Ciudad Rodrigo**

Municipio: Valdefuentes de Sangusín
Provincia: Salamanca
Hoja MTN50: 553
Señal: Secundaria En posición: Vertical
Señalizada: 09 de junio de 2006
Nivelada: 08 de octubre de 2007

Datos Geodésicos:

Altitud ortométrica: 766,7415 m.
Geopotencial: 751,4337 u.g.p.
Gravedad en superficie: 980002,84 mgals. *Observada*
Cálculo: 01 de mayo de 2008

Coordenadas Geográficas ETRS89:

Longitud: - 5° 49' 56,8627"
Latitud: 40° 26' 20,1629"
Altitud elipsoidal: 822,381 m.
Precisión: ± 0,05 m.

Reseña:

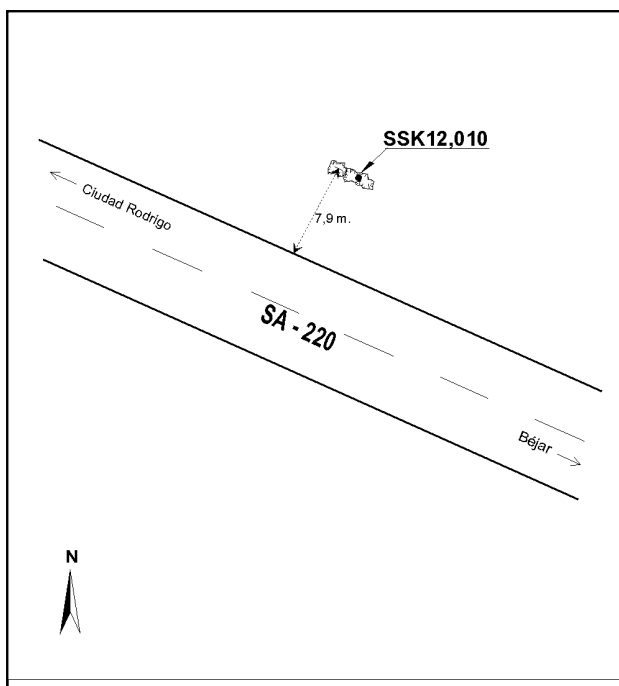
Clavo metálico semiesférico incrustado aproximadamente en el Km. 12,010 de la margen N de la Carretera SA-220. En un afloramiento de roca nativa, según croquis.

Observaciones:

Informe del estado de la Señal en: [InfoRN.pdf](#)

Enlaces:

Anterior: 607013 - SSK11
Posterior: 607015 - SSK12,992
Agrupada con:



Reseña de Señal de Nivelación

10-may-2025

Situación Geográfica:

Número: 607015
Nombre: SSK12,992
Línea o Ramal: 607. Béjar - Ciudad Rodrigo

Municipio: Valdefuentes de Sangusín
Provincia: Salamanca
Hoja MTN50: 553
Señal: Secundaria **En posición:** Vertical
Señalizada: 09 de junio de 2006
Nivelada: 08 de octubre de 2007

Datos Geodésicos:

Altitud ortométrica: 768,5510 m.
Geopotencial: 753,2054 u.g.p.
Gravedad en superficie: 980000,53 mgals. *Observada*
Cálculo: 01 de mayo de 2008

Coordenadas Geográficas ETRS89:

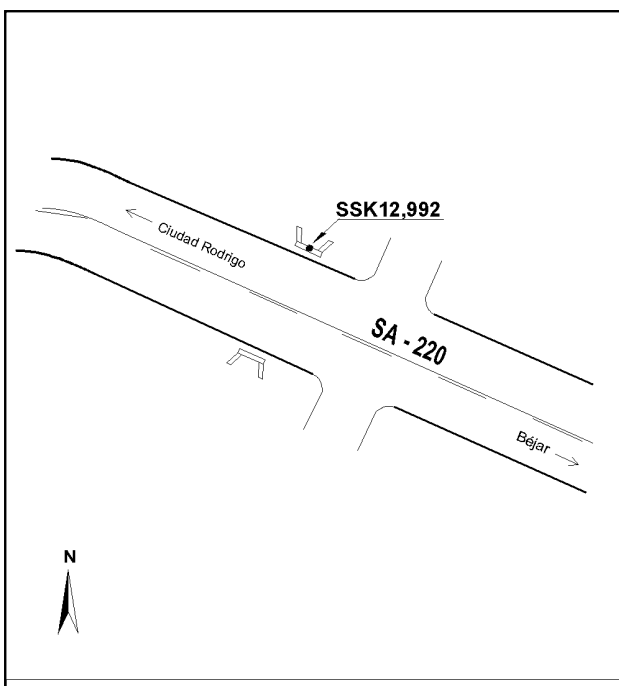
Longitud: - 5° 50' 25,3515"
Latitud: 40° 26' 43,2408"
Altitud elipsoidal: 824,171 m.
Precisión: ± 0,05 m.

Reseña:

Clavo metálico semiesférico incrustado aproximadamente en el Km. 12,992 de la margen N de la Carretera SA-220. En el centro de una alcantarilla.

Enlaces:

Anterior: 607014 - SSK12,010
Posterior: 607016 - SSK13,999
Agrupada con:



Observaciones:

Reseña de Señal de Nivelación 10-may-2025

Situación Geográfica:

Número: 607016
Nombre: SSK13,999
Línea o Ramal: 607. Béjar - Ciudad Rodrigo

Municipio: Horcajo de Montemayor
Provincia: Salamanca
Hoja MTN50: 553
Señal: Secundaria **En posición:** Vertical
Señalizada: 09 de junio de 2006
Nivelada: 08 de octubre de 2007

Enlaces:

Anterior: 607015 - SSK12,992
Posterior: 607017 - NGZ717
Agrupada con:

Datos Geodésicos:

Altitud ortométrica: 811,9477 m.
Geopotencial: 795,7323 u.g.p.
Gravedad en superficie: 979994,62 mgals. *Observada*
Cálculo: 01 de mayo de 2008

Coordenadas Geográficas ETRS89:

Longitud: - 5° 51' 02,7507"
Latitud: 40° 26' 38,8511"
Altitud elipsoidal: 867,518 m.
Precisión: ± 0,05 m.

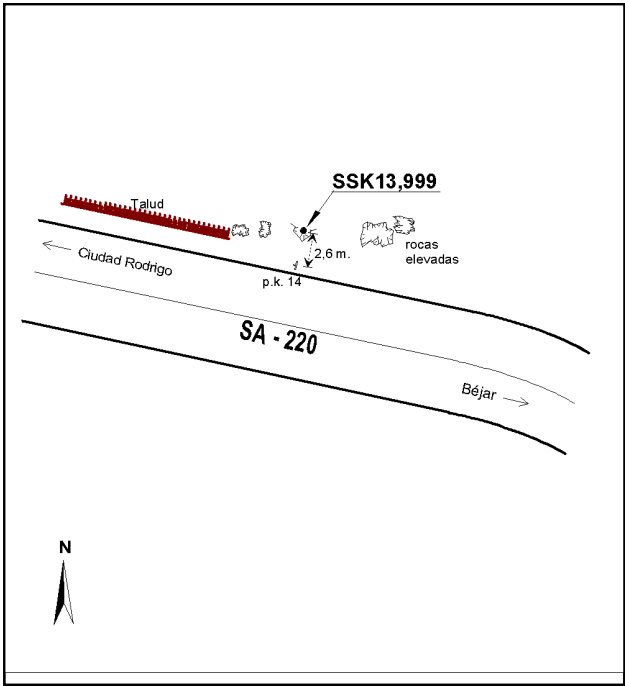
Reseña:

Clavo metálico semiesférico incrustado aproximadamente en el Km. 13,999 de la margen N de la Carretera SA-220. En un saliente de roca nativa, según croquis.



Observaciones:

Informe del estado de la Señal en: [InfoRN.pdf](#)



Reseña de Señal de Nivelación

10-may-2025

Situación Geográfica:

Número: 607017
Nombre: NGZ717
Línea o Ramal: 607. Béjar - Ciudad Rodrigo

Municipio: Horcajo de Montemayor
Provincia: Salamanca
Hoja MTN50: 552
Señal: Principal **En posición:** Horizontal
Señalizada: 09 de junio de 2006
Nivelada: 08 de octubre de 2007

Datos Geodésicos:

Altitud ortométrica: 836,9269 m.
Geopotencial: 820,2087 u.g.p.
Gravedad en superficie: 979988,76 mgals. *Calculada*
Cálculo: 01 de mayo de 2008

Coordenadas Geográficas ETRS89:

Longitud: - 5° 51' 36,3791"
Latitud: 40° 26' 51,1330"
Altitud elipsoidal: 892,556 m.
Precisión: ± 0,05 m.

Reseña:

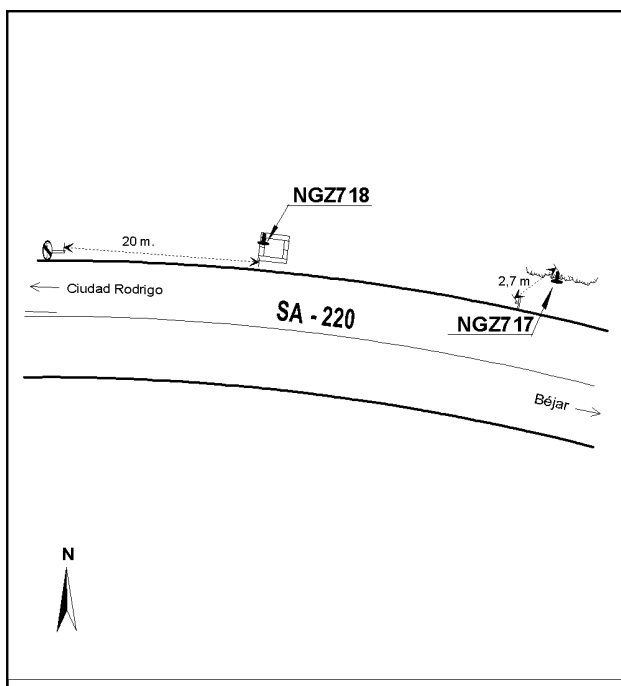
Clavo metálico semiesférico incrustado aproximadamente en el Km. 14,998 de la margen N de la Carretera SA-220. En un saliente de roca nativa, según croquis.

Observaciones:

Informe del estado de la Señal en: [InfoRN.pdf](#)

Enlaces:

Anterior: 607016 - SSK13,999
Posterior: 607018 - NGZ718
Agrupada con: 607018 - NGZ718.



Reseña de Señal de Nivelación

10-may-2025

Situación Geográfica:

Número: 607018
Nombre: NGZ718
Línea o Ramal: 607. Béjar - Ciudad Rodrigo

Municipio: Horcajo de Montemayor
Provincia: Salamanca
Hoja MTN50: 552
Señal: Principal **En posición:** Horizontal
Señalizada: 09 de junio de 2006
Nivelada: 08 de octubre de 2007

Datos Geodésicos:

Altitud ortométrica: 837,9555 m.
Geopotencial: 821,2165 u.g.p.
Gravedad en superficie: 979988,56 mgals. *Observada*
Cálculo: 01 de mayo de 2008

Coordenadas Geográficas ETRS89:

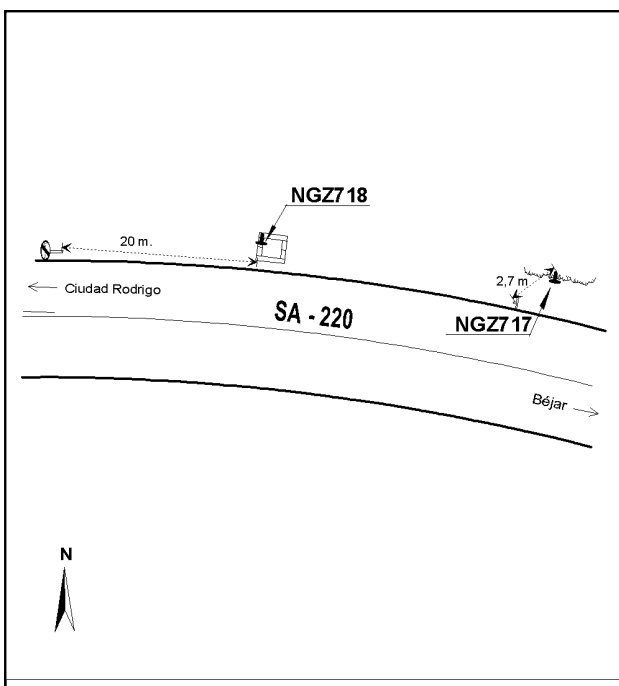
Longitud: - 5° 51' 37,4364"
Latitud: 40° 26' 51,4979"
Altitud elipsoidal: 893,585 m.
Precisión: ± 0,05 m.

Reseña:

Clavo metálico semiesférico incrustado aproximadamente en el Km. 15,020 de la margen N de la Carretera SA-220. En la esquina NW de una alcantarilla cuadrada.

Enlaces:

Anterior: 607017 - NGZ717
Posterior: 607019 - SSK16,020
Agrupada con: 607017 - NGZ717.



Observaciones:

Reseña de Señal de Nivelación

10-may-2025

Situación Geográfica:

Número: 607019
Nombre: SSK16,020
Línea o Ramal: 607. Béjar - Ciudad Rodrigo

Municipio: Horcajo de Montemayor
Provincia: Salamanca
Hoja MTN50: 552
Señal: Secundaria **En posición:** Vertical
Señalizada: 09 de junio de 2006
Nivelada: 08 de octubre de 2007

Datos Geodésicos:

Altitud ortométrica: 883,9507 m.
Geopotencial: 866,2878 u.g.p.
Gravedad en superficie: 979980,76 mgals. *Observada*
Cálculo: 01 de mayo de 2008

Coordenadas Geográficas ETRS89:

Longitud: - 5° 52' 17,7290"
Latitud: 40° 26' 50,2142"
Altitud elipsoidal: 939,562 m.
Precisión: ± 0,05 m.

Reseña:

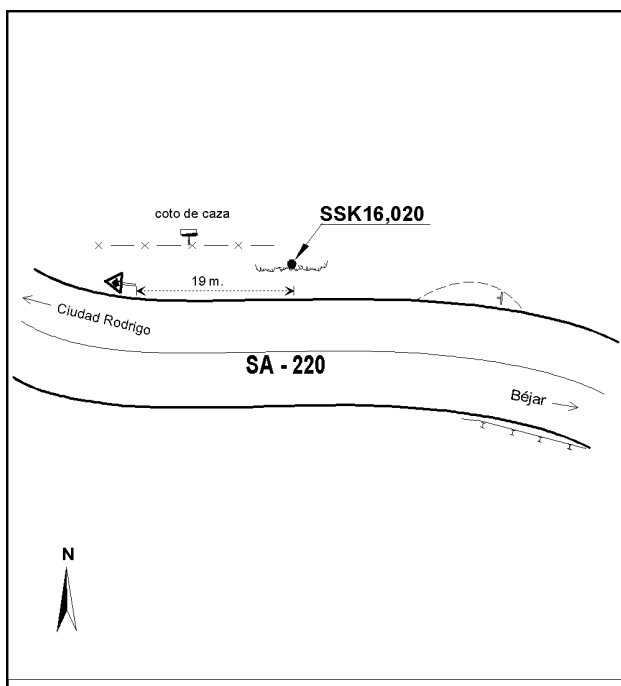
Clavo metálico semiesférico incrustado aproximadamente en el Km. 16,020 de la margen N de la Carretera SA-220. En un saliente de roca nativa, según croquis.

Observaciones:

Informe del estado de la Señal en: [InfoRN.pdf](#)

Enlaces:

Anterior: 607018 - NGZ718
Posterior: 607020 - SSK17,008
Agrupada con:



Reseña de Señal de Nivelación

10-may-2025

Situación Geográfica:

Número: 607020
Nombre: SSK17,008
Línea o Ramal: 607. Béjar - Ciudad Rodrigo

Municipio: Horcajo de Montemayor
Provincia: Salamanca
Hoja MTN50: 552
Señal: Secundaria **En posición:** Vertical
Señalizada: 09 de junio de 2006
Nivelada: 08 de octubre de 2007

Datos Geodésicos:

Altitud ortométrica: 909,6589 m.
Geopotencial: 891,4794 u.g.p.
Gravedad en superficie: 979976,49 mgals. *Observada*
Cálculo: 01 de mayo de 2008

Coordenadas Geográficas ETRS89:

Longitud: - 5° 52' 42,3623"
Latitud: 40° 27' 05,8223"
Altitud elipsoidal: 965,242 m.
Precisión: ± 0,05 m.

Reseña:

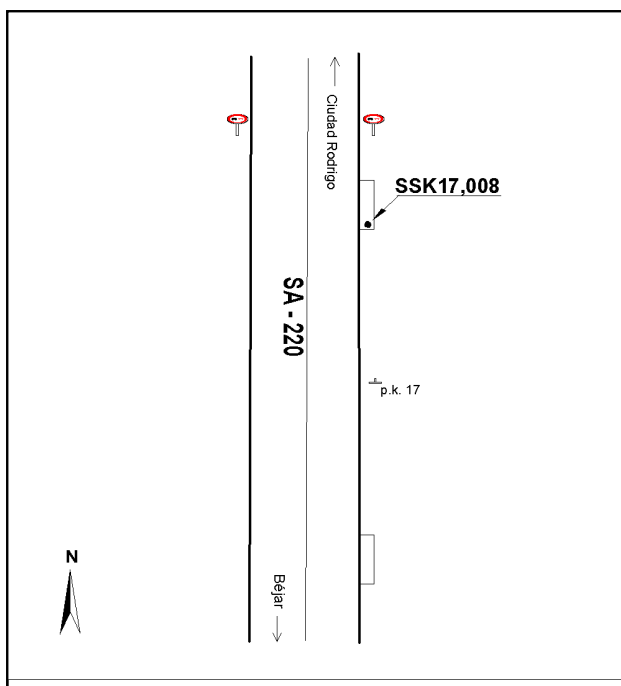
Clavo metálico semiesférico incrustado aproximadamente en el Km. 17,008 de la margen E de la Carretera SA-220. En el extremo S de la alcantarilla de un paso a finca.

Observaciones:

Informe del estado de la Señal en: [InfoRN.pdf](#)

Enlaces:

Anterior: 607019 - SSK16,020
Posterior: 607021 - SSK18,100
Agrupada con:



Reseña de Señal de Nivelación

10-may-2025

Situación Geográfica:

Número: 607021
Nombre: SSK18,100
Línea o Ramal: 607. Béjar - Ciudad Rodrigo

Municipio: Cristóbal
Provincia: Salamanca
Hoja MTN50: 552
Señal: Secundaria **En posición:** Vertical
Señalizada: 09 de junio de 2006
Nivelada: 08 de octubre de 2007

Datos Geodésicos:

Altitud ortométrica: 897,5586 m.
Geopotencial: 879,6235 u.g.p.
Gravedad en superficie: 979979,83 mgals. *Observada*
Cálculo: 01 de mayo de 2008

Coordenadas Geográficas ETRS89:

Longitud: - 5° 52' 41,9854"
Latitud: 40° 27' 36,1531"
Altitud elipsoidal: 953,117 m.
Precisión: ± 0,05 m.

Reseña:

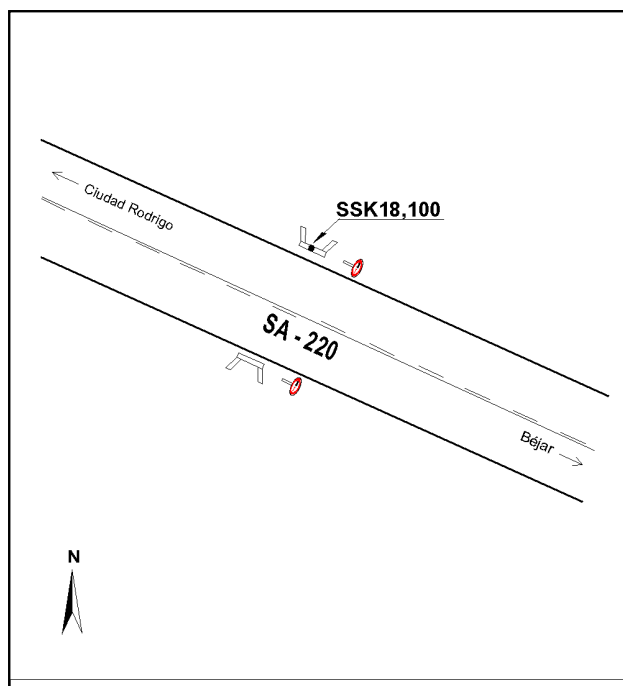
Clavo metálico semiesférico incrustado aproximadamente en el Km. 18,100 de la margen E de la Carretera SA-220. En el centro de una alcantarilla.

Observaciones:

Informe del estado de la Señal en: [InfoRN.pdf](#)

Enlaces:

Anterior: 607020 - SSK17,008
Posterior: 607022 - SSK19,015
Agrupada con:



Reseña de Señal de Nivelación

10-may-2025

Situación Geográfica:

Número: **607022**
Nombre: **SSK19,015**
Línea o Ramal: **607. Béjar - Ciudad Rodrigo**

Municipio: Cristóbal
Provincia: Salamanca
Hoja MTN50: 552
Señal: Secundaria En posición: Vertical
Señalizada: 09 de junio de 2006
Nivelada: 08 de octubre de 2007

Datos Geodésicos:

Altitud ortométrica: 891,4639 m.
Geopotencial: 873,6512 u.g.p.
Gravedad en superficie: 979980,71 mgals. *Observada*
Cálculo: 01 de mayo de 2008

Coordenadas Geográficas ETRS89:

Longitud: - 5° 53' 10,1651"
Latitud: 40° 27' 51,7946"
Altitud elipsoidal: 947,101 m.
Precisión: ± 0,05 m.

Reseña:

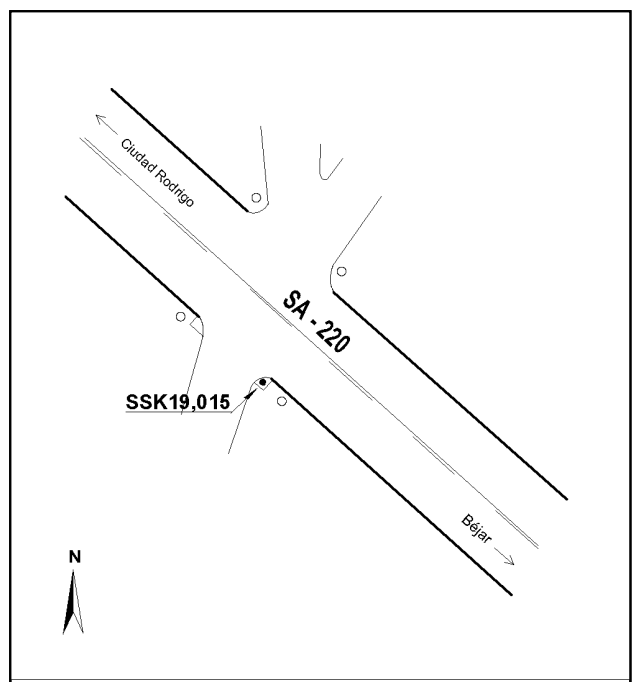
Clavo metálico semiesférico incrustado aproximadamente en el Km. 19,015 de la margen W de la Carretera SA-220. En el extremo S de la alcantarilla de un camino.

Observaciones:

Informe del estado de la Señal en: [InfoRN.pdf](#)

Enlaces:

Anterior: 607021 - SSK18,100
Posterior: 607023 - NGZ719
Agrupada con:



Reseña de Señal de Nivelación

10-may-2025

Situación Geográfica:

Número: **607023**
Nombre: **NGZ719**
Línea o Ramal: **607. Béjar - Ciudad Rodrigo**

Municipio: Cristóbal
Provincia: Salamanca
Hoja MTN50: 552
Señal: Principal En posición: Vertical
Señalizada: 09 de junio de 2006
Nivelada: 08 de octubre de 2007

Datos Geodésicos:

Altitud ortométrica: 877,5761 m.
Geopotencial: 860,0413 u.g.p.
Gravedad en superficie: 979981,8 mgals. *Observada*
Cálculo: 01 de mayo de 2008

Coordenadas Geográficas ETRS89:

Longitud: - 5° 53' 41,0721"
Latitud: 40° 28' 02,4799"
Altitud elipsoidal: 933,214 m.
Precisión: ± 0,05 m.

Reseña:

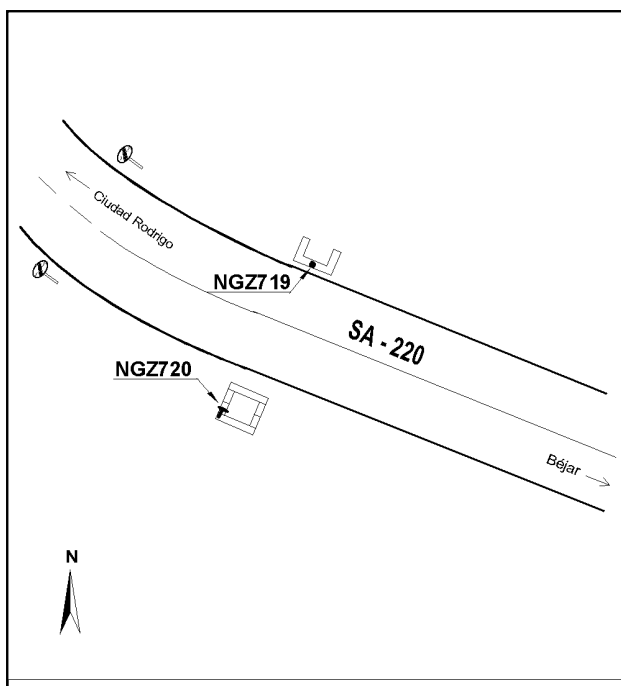
Clavo metálico semiesférico incrustado aproximadamente en el Km. 19,900 de la margen N de la Carretera SA-220. En el centro de una alcantarilla.

Observaciones:

Informe del estado de la Señal en: [InfoRN.pdf](#)

Enlaces:

Anterior: 607022 - SSK19,015
Posterior: 607024 - NGZ720
Agrupada con: 607024 - NGZ720.



Reseña de Señal de Nivelación

10-may-2025

Situación Geográfica:

Número: 607024
Nombre: NGZ720
Línea o Ramal: 607. Béjar - Ciudad Rodrigo

Municipio: Cristóbal
Provincia: Salamanca
Hoja MTN50: 552
Señal: Principal **En posición:** Horizontal
Señalizada: 09 de junio de 2006
Nivelada: 08 de octubre de 2007

Datos Geodésicos:

Altitud ortométrica: 877,5018 m.
Geopotencial: 859,9685 u.g.p.
Gravedad en superficie: 979981,81 mgals. *Calculada*
Cálculo: 01 de mayo de 2008

Coordenadas Geográficas ETRS89:

Longitud: - 5° 53' 41,1257"
Latitud: 40° 28' 02,1539"
Altitud elipsoidal: 933,074 m.
Precisión: ± 0,05 m.

Reseña:

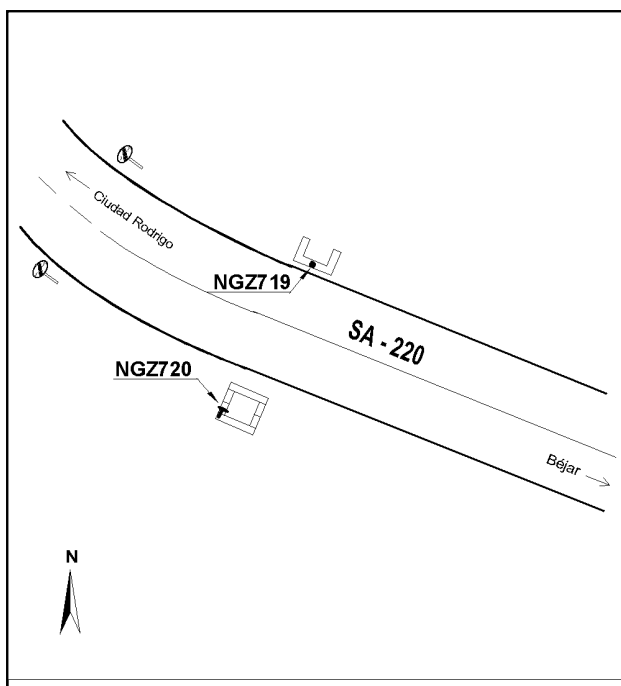
Clavo metálico semiesférico incrustado aproximadamente en el Km. 19,900 de la margen S de la Carretera SA-220. En la esquina SW de una alcantarilla cuadrada.

Observaciones:

Informe del estado de la Señal en: [InfoRN.pdf](#)

Enlaces:

Anterior: 607023 - NGZ719
Posterior: 607025 - SSK20,815
Agrupada con: 607023 - NGZ719.



Reseña de Señal de Nivelación

10-may-2025

Situación Geográfica:

Número: 607025
Nombre: SSK20,815
Línea o Ramal: 607. Béjar - Ciudad Rodrigo

Municipio: Cristóbal
Provincia: Salamanca
Hoja MTN50: 552
Señal: Secundaria **En posición:** Vertical
Señalizada: 12 de junio de 2006
Nivelada: 08 de octubre de 2007

Datos Geodésicos:

Altitud ortométrica: 857,7596 m.
Geopotencial: 840,6244 u.g.p.
Gravedad en superficie: 979987,03 mgals. *Observada*
Cálculo: 01 de mayo de 2008

Coordenadas Geográficas ETRS89:

Longitud: - 5° 54' 16,0365"
Latitud: 40° 28' 15,5595"
Altitud elipsoidal: 913,361 m.
Precisión: ± 0,05 m.

Reseña:


Clavo metálico semiesférico incrustado aproximadamente en el Km. 20,815 de la margen N de la Carretera SA-220. En el centro de una alcantarilla.

Observaciones:

Informe del estado de la Señal en: [InfoRN.pdf](#)

Enlaces:

Anterior: 607024 - NGZ720
Posterior: 607026 - SSK21,690
Agrupada con:



Reseña de Señal de Nivelación

10-may-2025

Situación Geográfica:

Número: 607026
Nombre: SSK21,690
Línea o Ramal: 607. Béjar - Ciudad Rodrigo

Municipio: Cristóbal
Provincia: Salamanca
Hoja MTN50: 552
Señal: Secundaria **En posición:** Vertical
Señalizada: 12 de junio de 2006
Nivelada: 08 de octubre de 2007

Datos Geodésicos:

Altitud ortométrica: 817,4762 m.
Geopotencial: 801,1515 u.g.p.
Gravedad en superficie: 979995,72 mgals. *Observada*
Cálculo: 01 de mayo de 2008

Coordenadas Geográficas ETRS89:

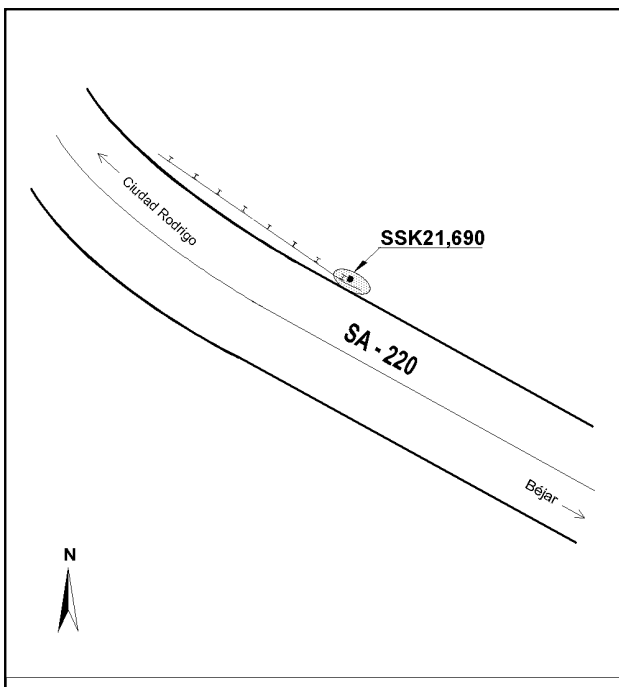
Longitud: - 5° 54' 41,6460"
Latitud: 40° 28' 27,6368"
Altitud elipsoidal: 873,082 m.
Precisión: ± 0,05 m.

Reseña:

Clavo metálico semiesférico incrustado aproximadamente en el Km. 21,690 de la margen N de la Carretera SA-220. En el soporte de hormigón del comienzo de una barrera de seguridad.

Enlaces:

Anterior: 607025 - SSK20,815
Posterior: 607027 - SSK22,500
Agrupada con:



Observaciones:

Reseña de Señal de Nivelación

10-may-2025

Situación Geográfica:

Número: 607027
Nombre: SSK22,500
Línea o Ramal: 607. Béjar - Ciudad Rodrigo

Municipio: Santibáñez de la Sierra
Provincia: Salamanca
Hoja MTN50: 552
Señal: Secundaria **En posición:** Vertical
Señalizada: 12 de junio de 2006
Nivelada: 08 de octubre de 2007

Enlaces:

Anterior: 607026 - SSK21,690
Posterior: 607028 - SSK23,300
Agrupada con:

Datos Geodésicos:

Altitud ortométrica: 773,5709 m.
Geopotencial: 758,1282 u.g.p.
Gravedad en superficie: 980004,31 mgals. *Observada*
Cálculo: 01 de mayo de 2008

Coordenadas Geográficas ETRS89:

Longitud: - 5° 54' 47,2404"
Latitud: 40° 28' 47,9926"
Altitud elipsoidal: 829,154 m.
Precisión: ± 0,05 m.

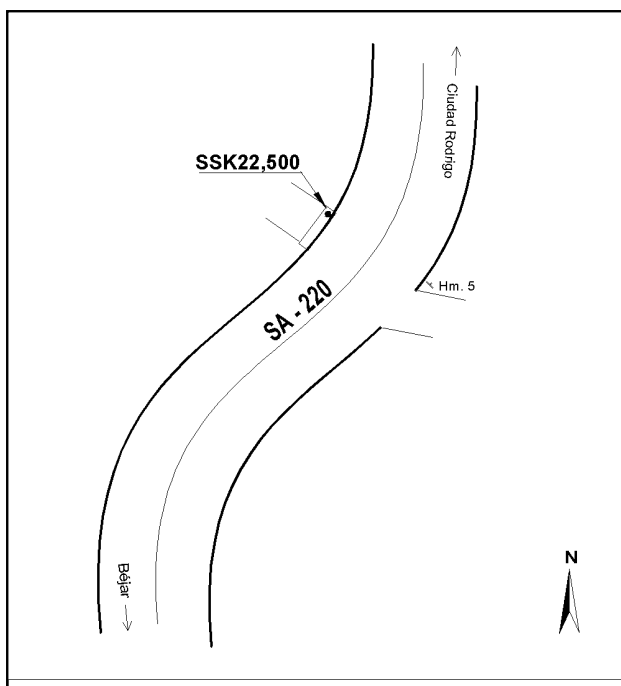
Reseña:

Clavo metálico semiesférico incrustado aproximadamente en el Km. 22,500 de la margen N de la Carretera SA-220. En el extremo E de una alcantarilla de un paso de cuneta a una finca.



Observaciones:

Informe del estado de la Señal en: [InfoRN.pdf](#)



Reseña de Señal de Nivelación

10-may-2025

Situación Geográfica:

Número: 607028
Nombre: SSK23,300
Línea o Ramal: 607. Béjar - Ciudad Rodrigo

Municipio: Santibáñez de la Sierra
Provincia: Salamanca
Hoja MTN50: 552
Señal: Secundaria **En posición:** Vertical
Señalizada: 12 de junio de 2006
Nivelada: 08 de octubre de 2007

Datos Geodésicos:

Altitud ortométrica: 728,5143 m.
Geopotencial: 713,977 u.g.p.
Gravedad en superficie: 980014,42 mgals. *Observada*
Cálculo: 01 de mayo de 2008

Coordenadas Geográficas ETRS89:

Longitud: - 5° 54' 40,5590"
Latitud: 40° 29' 10,3882"
Altitud elipsoidal: 784,110 m.
Precisión: ± 0,05 m.

Reseña:

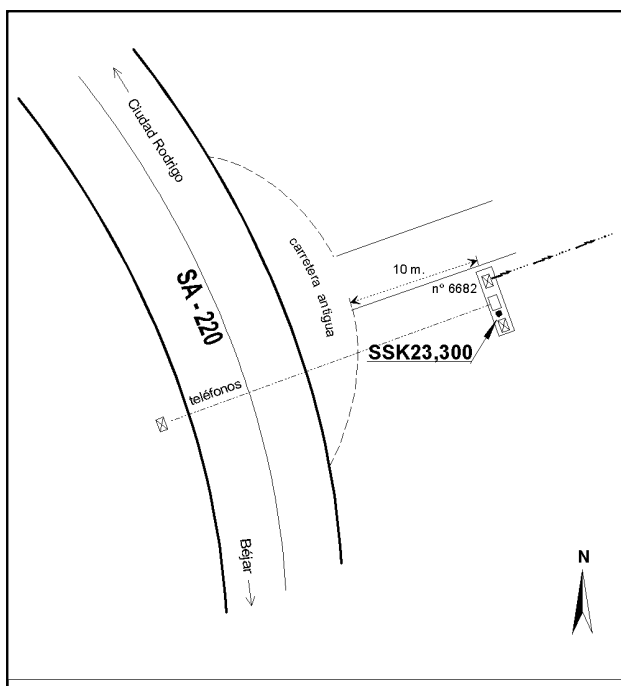
Clavo metálico semiesférico incrustado aproximadamente en el Km. 23,300 de la margen E de la Carretera SA-220. En el soporte de hormigón de un transformador (n° 6682), unos 10 mts al E de un pequeño tramo de carretera antigua.

Observaciones:

Informe del estado de la Señal en: [InfoRN.pdf](#)

Enlaces:

Anterior: 607027 - SSK22,500
Posterior: 607029 - NGAB000
Agrupada con:



Reseña de Señal de Nivelación

10-may-2025

Situación Geográfica:

Número: 607029
Nombre: NGAB000
Línea o Ramal: 607. Béjar - Ciudad Rodrigo

Municipio: Santibáñez de la Sierra
Provincia: Salamanca
Hoja MTN50: 552
Señal: Principal **En posición:** Vertical
Señalizada: 12 de junio de 2006
Nivelada: 08 de octubre de 2007

Datos Geodésicos:

Altitud ortométrica: 680,2624 m.
Geopotencial: 666,6928 u.g.p.
Gravedad en superficie: 980023,66 mgals. *Calculada*
Cálculo: 01 de mayo de 2008

Coordenadas Geográficas ETRS89:

Longitud: - 5° 55' 09,2869"
Latitud: 40° 29' 20,2854"
Altitud elipsoidal: 735,883 m.
Precisión: ± 0,05 m.

Reseña:

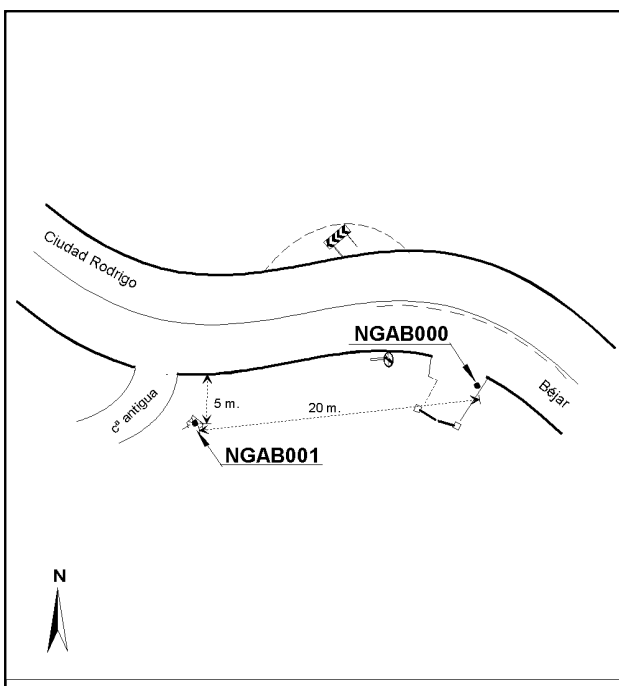
Clavo metálico semiesférico incrustado aproximadamente en el Km. 24,250 de la margen S de la Carretera SA-220. En borde E de un paso de entrada a finca.

Observaciones:

Informe del estado de la Señal en: [InfoRN.pdf](#)

Enlaces:

Anterior: 607028 - SSK23,300
Posterior: 607030 - NGAB001
Agrupada con: 607030 - NGAB001.



Reseña de Señal de Nivelación

10-may-2025

Situación Geográfica:

Número: 607030
Nombre: NGAB001
Línea o Ramal: 607. Béjar - Ciudad Rodrigo

Municipio: Santibáñez de la Sierra
Provincia: Salamanca
Hoja MTN50: 552
Señal: Principal **En posición:** Vertical
Señalizada: 12 de junio de 2006
Nivelada: 08 de octubre de 2007

Datos Geodésicos:

Altitud ortométrica:
Geopotencial: 663,0662 u.g.p.
Gravedad en superficie: 980024,39 mgals. *Observada*
Cálculo: 01 de mayo de 2008

Coordenadas Geográficas ETRS89:

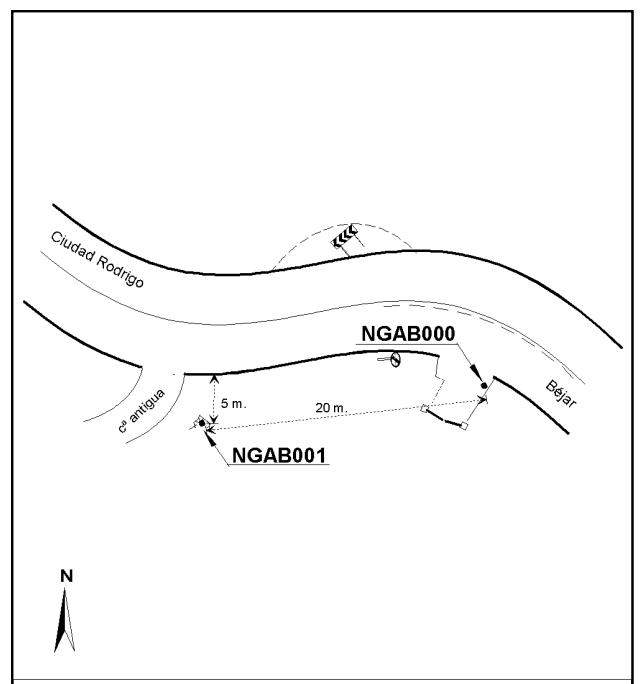

2022-01-18: NO ENCONTRADO.
Longitud: - 5° 55' 11,1102"
Latitud: 40° 29' 20,3752"
Altitud elipsoidal: 732,118 m.
Precisión: ± (0,05m - 0,1 m.)

Reseña:

Clavo metálico semiesférico incrustado aproximadamente en el Km. 24+270 de la margen S de la Carretera SA-220. En un saliente de roca, según croquis.

Enlaces:

Anterior: 607029 - NGAB000
Posterior: 607031 - SSK24,900
Agrupada con: 607029 - NGAB000.



Reseña de Señal de Nivelación 10-may-2025

Situación Geográfica:

Número: 607031
Nombre: SSK24,900
Línea o Ramal: 607. Béjar - Ciudad Rodrigo

Municipio: Santibáñez de la Sierra
Provincia: Salamanca
Hoja MTN50: 552
Señal: Secundaria **En posición:** Vertical
Señalizada: 12 de junio de 2006
Nivelada: 08 de octubre de 2007

Enlaces:

Anterior: 607030 - NGAB001
Posterior: 607032 - SSK25,995
Agrupada con:

Datos Geodésicos:

Altitud ortométrica: 636,8468 m.
Geopotencial: 624,1486 u.g.p.
Gravedad en superficie: 980033,73 mgals. *Observada*
Cálculo: 01 de mayo de 2008

Coordenadas Geográficas ETRS89:

Longitud: - 5° 55' 27,8259"
Latitud: 40° 29' 32,0688"
Altitud elipsoidal: 692,544 m.
Precisión: ± 0,05 m.

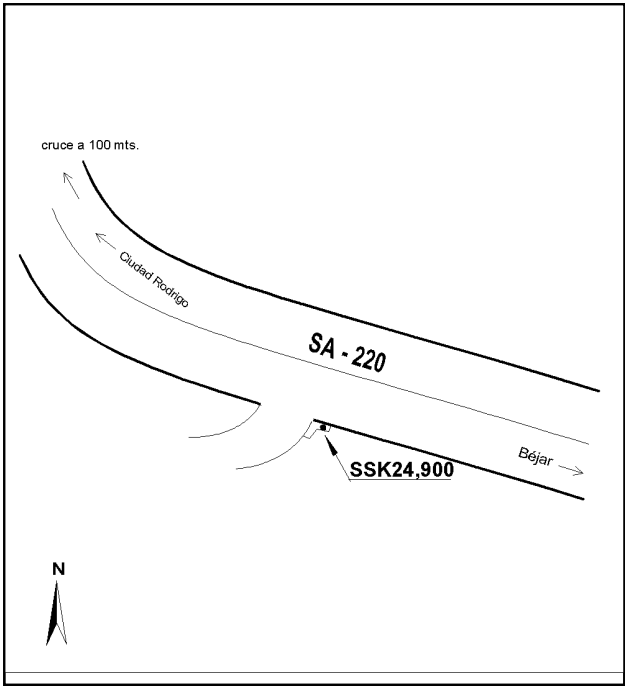
Reseña:

Clavo metálico semiesférico incrustado aproximadamente en el Km. 24,900 de la margen S de la Carretera SA-220. En una alcantarilla al E de un camino y 100 mts al E del cruce con la SA-205.



Observaciones:

Informe del estado de la Señal en: [InfoRN.pdf](#)



Reseña de Señal de Nivelación

10-may-2025

Situación Geográfica:

Número: **607032**
Nombre: **SSK25,995**
Línea o Ramal: **607. Béjar - Ciudad Rodrigo**

Municipio: Santibáñez de la Sierra
Provincia: Salamanca
Hoja MTN50: 552
Señal: Secundaria En posición: Vertical
Señalizada: 12 de junio de 2006
Nivelada: 08 de octubre de 2007

Datos Geodésicos:

Altitud ortométrica: 578,1336 m.
Geopotencial: 566,6119 u.g.p.
Gravedad en superficie: 980046,33 mgals. *Observada*
Cálculo: 01 de mayo de 2008

Coordenadas Geográficas ETRS89:

Longitud: - 5° 56' 02,5689"
Latitud: 40° 29' 46,0950"
Altitud elipsoidal: 633,828 m.
Precisión: ± 0,05 m.

Reseña:

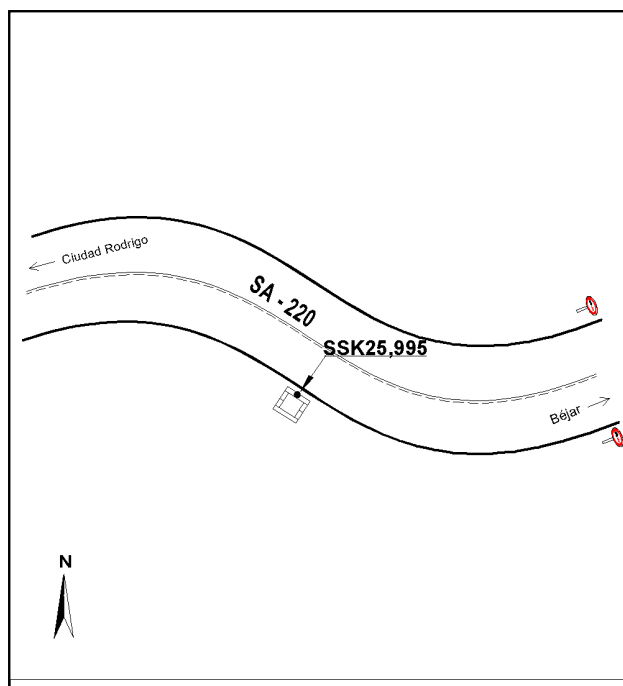
Clavo metálico semiesférico incrustado aproximadamente en el Km. 25,995 de la margen S de la Carretera SA-220. En el centro del lado N de una alcantarilla cuadrada.

Observaciones:

Informe del estado de la Señal en: [InfoRN.pdf](#)

Enlaces:

Anterior: 607031 - SSK24,900
Posterior: 607033 - SSK27,100
Agrupada con:



Reseña de Señal de Nivelación

10-may-2025

Situación Geográfica:

Número: **607033**
Nombre: **SSK27,100**
Línea o Ramal: **607. Béjar - Ciudad Rodrigo**

Municipio: Santibáñez de la Sierra
Provincia: Salamanca
Hoja MTN50: 552
Señal: Secundaria En posición: Vertical
Señalizada: 12 de junio de 2006
Nivelada: 08 de octubre de 2007

Datos Geodésicos:

Altitud ortométrica: 517,9792 m.
Geopotencial: 507,6616 u.g.p.
Gravedad en superficie: 980059,05 mgals. *Observada*
Cálculo: 01 de mayo de 2008

Coordenadas Geográficas ETRS89:

Longitud: - 5° 56' 31,3858"
Latitud: 40° 29' 47,6359"
Altitud elipsoidal: 573,659 m.
Precisión: ± 0,05 m.

Reseña:

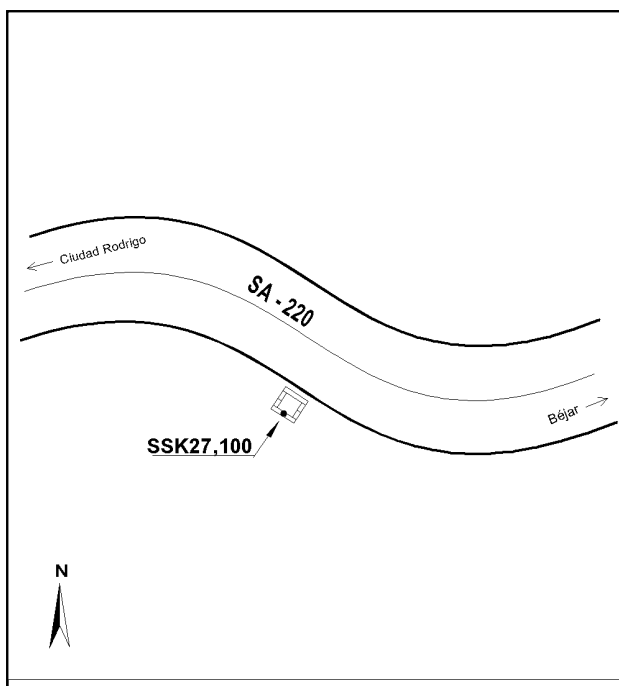
Clavo metálico semiesférico incrustado aproximadamente en el Km. 27,100 de la margen S de la Carretera SA-220. En el centro del lado S de una alcantarilla cuadrada.

Observaciones:

Informe del estado de la Señal en: [InfoRN.pdf](#)

Enlaces:

Anterior: 607032 - SSK25,995
Posterior: 607034 - SSK28,015
Agrupada con:



Reseña de Señal de Nivelación

10-may-2025

Situación Geográfica:

Número: **607034**
Nombre: **SSK28,015**
Línea o Ramal: **607. Béjar - Ciudad Rodrigo**

Municipio: **Garcibuey**
Provincia: **Salamanca**
Hoja MTN50: **552**
Señal: **Secundaria** En posición: **Vertical**
Señalizada: **12 de junio de 2006**
Nivelada: **08 de octubre de 2007**

Datos Geodésicos:

Altitud ortométrica: **530,1560 m.**
Geopotencial: **519,5951 u.g.p.**
Gravedad en superficie: **980057,14 mgals.** *Observada*
Cálculo: **01 de mayo de 2008**

Coordenadas Geográficas ETRS89:

Longitud: **- 5° 56' 55,4866"**
Latitud: **40° 29' 41,9102"**
Altitud elipsoidal: **585,791 m.**
Precisión: **± 0,05 m.**

Reseña:

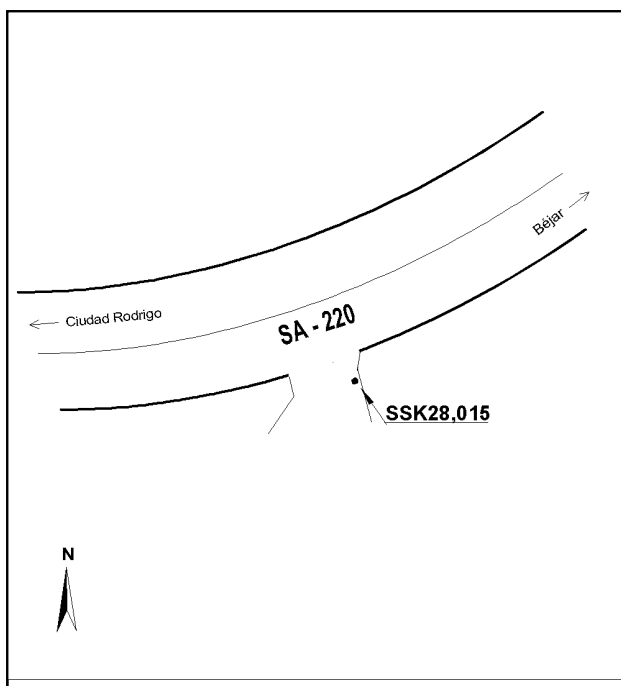
Clavo metálico semiesférico incrustado aproximadamente en el Km. 28,015 de la margen E de la Carretera SA-220. En el borde N de una solera de hormigón de entrada a una finca.

Observaciones:

Informe del estado de la Señal en: [InfoRN.pdf](#)

Enlaces:

Anterior: **607033 - SSK27,100**
Posterior: **607035 - NGAB002**
Agrupada con:



Reseña de Señal de Nivelación

10-may-2025

Situación Geográfica:

Número: **607035**
Nombre: **NGAB002**
Línea o Ramal: **607. Béjar - Ciudad Rodrigo**

Municipio: **Garcibuey**
Provincia: **Salamanca**
Hoja MTN50:
Señal: **Principal** **En posición:** **Vertical**
Señalizada: **12 de junio de 2006**
Nivelada: **08 de octubre de 2007**

Datos Geodésicos:

Altitud ortométrica: **564,6804 m.**
Geopotencial: **553,4284 u.g.p.**
Gravedad en superficie: **980049,87 mgals.** *Observada*
Cálculo: **01 de mayo de 2008**

Coordenadas Geográficas ETRS89:

Longitud: **- 5° 57' 07,5986"**
Latitud: **40° 29' 23,8380"**
Altitud elipsoidal: **620,320 m.**
Precisión: **± 0,05 m.**

Reseña:

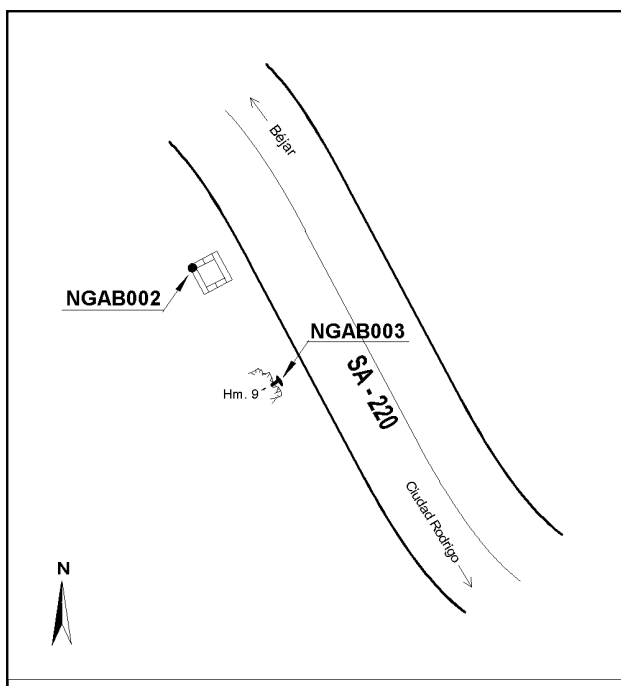
Clavo metálico semiesférico incrustado aproximadamente en el Km. 28,895 de la margen W de la Carretera SA-220. En la esquina NW de una alcantarilla cuadrada.

Observaciones:

Informe del estado de la Señal en: [InfoRN.pdf](#)

Enlaces:

Anterior: **607034 - SSK28,015**
Posterior: **607036 - NGAB003**
Agrupada con: **607036 - NGAB003.**



Reseña de Señal de Nivelación

10-may-2025

Situación Geográfica:

Número: **607036**
Nombre: **NGAB003**
Línea o Ramal: **607. Béjar - Ciudad Rodrigo**

Municipio: **Garcibuey**
Provincia: **Salamanca**
Hoja MTN50: **552**
Señal: **Principal** En posición: **Horizontal**
Señalizada: **12 de junio de 2006**
Nivelada: **08 de octubre de 2007**

Datos Geodésicos:

Altitud ortométrica: **564,9547 m.**
Geopotencial: **553,6973 u.g.p.**
Gravedad en superficie: **980049,82 mgals.** *Calculada*
Cálculo: **01 de mayo de 2008**

Coordenadas Geográficas ETRS89:

Longitud: **- 5° 57' 07,5036"**
Latitud: **40° 29' 23,5945"**
Altitud elipsoidal: **620,606 m.**
Precisión: **± 0,05 m.**

Reseña:

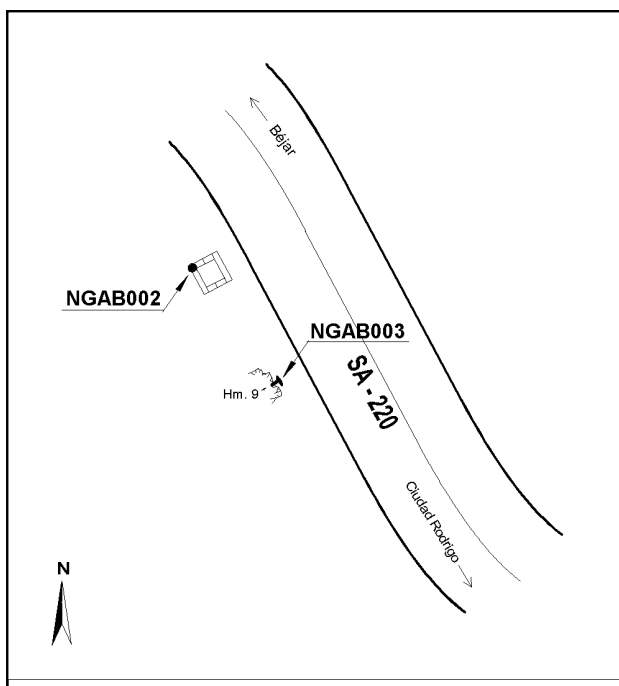
Clavo metálico semiesférico incrustado aproximadamente en el Km. 28,900 de la margen W de la Carretera SA-220. En un saliente de roca nativa, según croquis.

Observaciones:

Informe del estado de la Señal en: [InfoRN.pdf](#)

Enlaces:

Anterior: **607035 - NGAB002**
Posterior: **607037 - SSK29,700**
Agrupada con: **607035 - NGAB002.**



Reseña de Señal de Nivelación

10-may-2025

Situación Geográfica:

Número: 607037
Nombre: SSK29,700
Línea o Ramal: 607. Béjar - Ciudad Rodrigo

Municipio: Garcibuey
Provincia: Salamanca
Hoja MTN50: 552
Señal: Secundaria **En posición:** Vertical
Señalizada: 12 de junio de 2006
Nivelada: 08 de octubre de 2007

Datos Geodésicos:

Altitud ortométrica: 592,2973 m.
Geopotencial: 580,4907 u.g.p.
Gravedad en superficie: 980041,27 mgals. *Observada*
Cálculo: 01 de mayo de 2008

Coordenadas Geográficas ETRS89:

Longitud: - 5° 57' 13,2440"
Latitud: 40° 29' 05,6809"
Altitud elipsoidal: 647,902 m.
Precisión: ± 0,05 m.

Reseña:

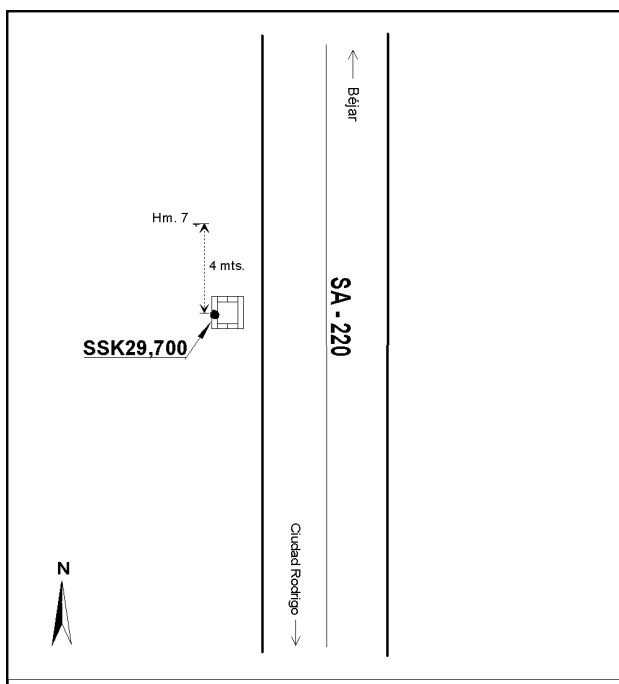
Clavo metálico semiesférico incrustado aproximadamente en el Km. 29,700 de la margen W de la Carretera SA-220. En el centro del lado W de una alcantarilla cuadrada.

Observaciones:

Informe del estado de la Señal en: [InfoRN.pdf](#)

Enlaces:

Anterior: 607036 - NGAB003
Posterior: 607038 - SSK30,550
Agrupada con:



Reseña de Señal de Nivelación

10-may-2025

Situación Geográfica:

Número: 607038
Nombre: SSK30,550
Línea o Ramal: 607. Béjar - Ciudad Rodrigo

Municipio: Garcibuey
Provincia: Salamanca
Hoja MTN50: 552
Señal: Secundaria **En posición:** Vertical
Señalizada: 12 de junio de 2006
Nivelada: 08 de octubre de 2007

Datos Geodésicos:

Altitud ortométrica: 608,6840 m.
Geopotencial: 596,5511 u.g.p.
Gravedad en superficie: 980041,09 mgals. *Observada*
Cálculo: 01 de mayo de 2008

Coordenadas Geográficas ETRS89:

Longitud: - 5° 57' 34,9023"
Latitud: 40° 29' 00,1753"
Altitud elipsoidal: 664,280 m.
Precisión: ± 0,05 m.

Reseña:

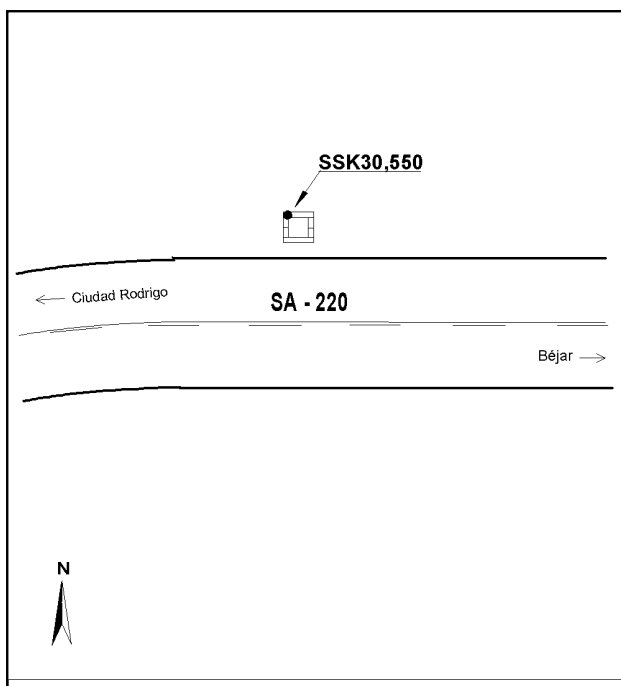
Clavo metálico semiesférico incrustado aproximadamente en el Km. 30,550 de la margen N de la Carretera SA-220. En la esquina NW de una alcantarilla cuadrada.

Observaciones:

Informe del estado de la Señal en: [InfoRN.pdf](#)

Enlaces:

Anterior: 607037 - SSK29,700
Posterior: 607039 - SSK31,650
Agrupada con:



Reseña de Señal de Nivelación

10-may-2025

Situación Geográfica:

Número: 607039
Nombre: SSK31,650
Línea o Ramal: 607. Béjar - Ciudad Rodrigo

Municipio: Miranda del Castañar
Provincia: Salamanca
Hoja MTN50: 552
Señal: Secundaria **En posición:** Vertical
Señalizada: 13 de junio de 2006
Nivelada: 08 de octubre de 2007

Datos Geodésicos:

Altitud ortométrica:
Geopotencial: 599,9449 u.g.p.
Gravedad en superficie: 980042,2 mgals. *Observada*
Cálculo: 01 de mayo de 2008

Coordenadas Geográficas ETRS89:

Longitud: - 5° 58' 00,6543"
Latitud: 40° 29' 11,9253"
Altitud elipsoidal: 667,783 m.
Precisión: ± 0,05 m.

Reseña:

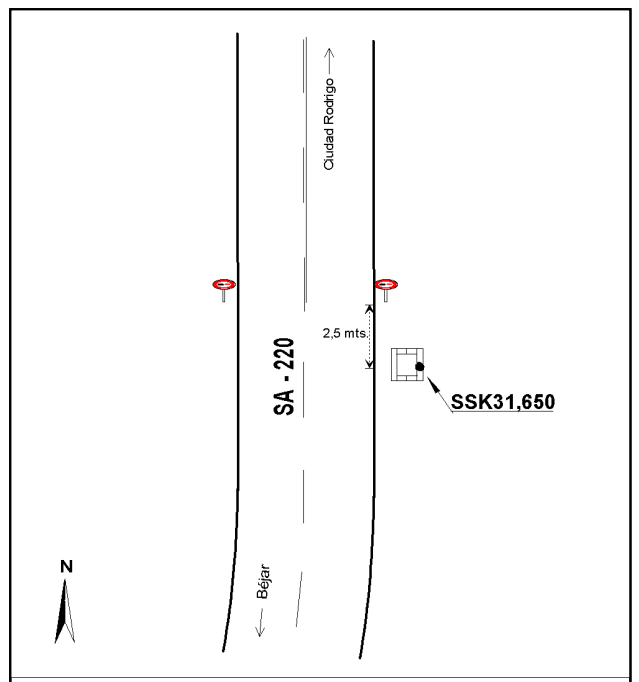
Clavo metálico semiesférico incrustado aproximadamente en el Km. 31,650 de la margen E de la Carretera SA-220. En el centro del lado E de una alcantarilla cuadrada.

Enlaces:

Anterior: 607038 - SSK30,550
Posterior: 607040 - SSK32,450
Agrupada con:



2022-01-18: DESAPARECIDO. Modificada esa parte de la alcantarilla.



Observaciones:

Reseña de Señal de Nivelación

10-may-2025

Situación Geográfica:

Número: 607040
Nombre: SSK32,450
Línea o Ramal: 607. Béjar - Ciudad Rodrigo

Municipio: Garcibuey
Provincia: Salamanca
Hoja MTN50: 552
Señal: Secundaria **En posición:** Vertical
Señalizada: 13 de junio de 2006
Nivelada: 08 de octubre de 2007

Datos Geodésicos:

Altitud ortométrica: 617,6896 m.
Geopotencial: 605,3774 u.g.p.
Gravedad en superficie: 980041,09 mgals. *Observada*
Cálculo: 01 de mayo de 2008

Coordenadas Geográficas ETRS89:

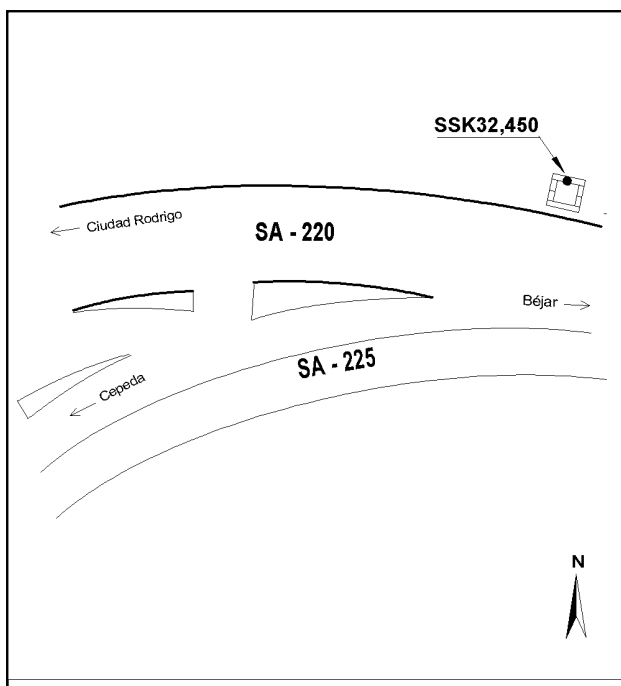
Longitud: - 5° 58' 06,0605"
Latitud: 40° 29' 30,7927"
Altitud elipsoidal: 673,302 m.
Precisión: ± 0,05 m.

Reseña:

Clavo metálico semiesférico incrustado aproximadamente en el Km. 32,450 de la margen N de la Carretera SA-220. En el centro del lado N de una alcantarilla cuadrada, al E del desvío de la SA-225.

Enlaces:

Anterior: 607039 - SSK31,650
Posterior: 607041 - NGAB004
Agrupada con:



Observaciones:

Reseña de Señal de Nivelación

10-may-2025

Situación Geográfica:

Número: **607041**
Nombre: **NGAB004**
Línea o Ramal: **607. Béjar - Ciudad Rodrigo**

Municipio: **Garcibuey**
Provincia: **Salamanca**
Hoja MTN50: **552**
Señal: **Principal** En posición: **Vertical**
Señalizada: **13 de junio de 2006**
Nivelada: **08 de octubre de 2007**

Datos Geodésicos:

Altitud ortométrica: **637,1345 m.**
Geopotencial: **624,4324 u.g.p.**
Gravedad en superficie: **980036,74 mgals.** *Calculada*
Cálculo: **01 de mayo de 2008**

Coordenadas Geográficas ETRS89:

Longitud: **- 5° 58' 28,1882"**
Latitud: **40° 29' 50,8995"**
Altitud elipsoidal: **692,793 m.**
Precisión: **± 0,05 m.**

Reseña:

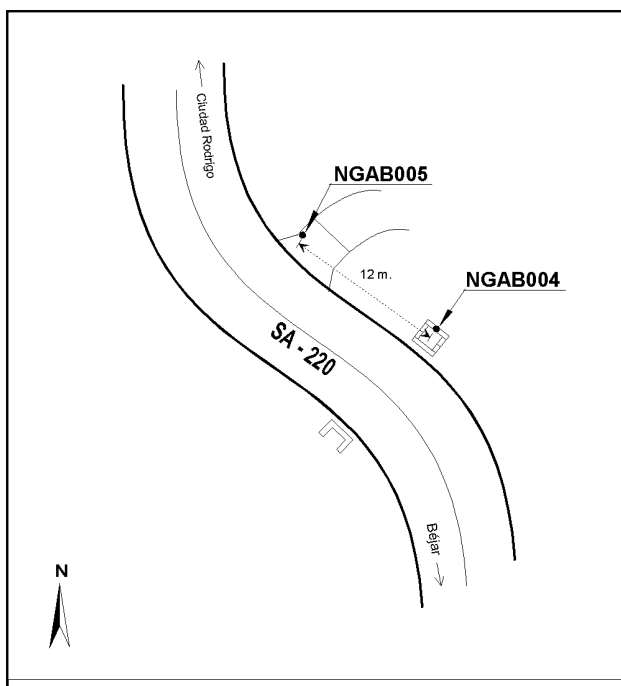
Clavo metálico semiesférico incrustado aproximadamente en el Km. 33,600 de la margen E de la Carretera SA-220. En el centro del lado E de una alcantarilla cuadrada.

Observaciones:

Informe del estado de la Señal en: [InfoRN.pdf](#)

Enlaces:

Anterior: **607040 - SSK32,450**
Posterior: **607042 - NGAB005**
Agrupada con: **607042 - NGAB005.**



Reseña de Señal de Nivelación

10-may-2025

Situación Geográfica:

Número: 607042
Nombre: NGAB005
Línea o Ramal: 607. Béjar - Ciudad Rodrigo

Municipio: Garcibuey
Provincia: Salamanca
Hoja MTN50: 552
Señal: Principal **En posición:** Vertical
Señalizada: 13 de junio de 2006
Nivelada: 08 de octubre de 2007

Datos Geodésicos:

Altitud ortométrica: 637,9945 m.
Geopotencial: 625,2752 u.g.p.
Gravedad en superficie: 980036,57 mgals. *Observada*
Cálculo: 01 de mayo de 2008

Coordenadas Geográficas ETRS89:

Longitud: - 5° 58' 28,6619"
Latitud: 40° 29' 51,5448"
Altitud elipsoidal: 693,647 m.
Precisión: ± 0,05 m.

Reseña:

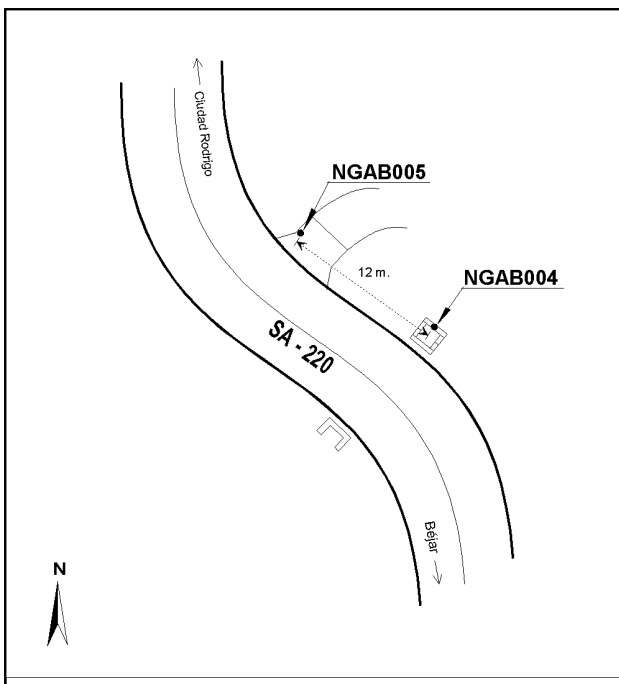
Clavo metálico semiesférico incrustado aproximadamente en el Km. 33,612 de la margen E de la Carretera SA-220. En el borde N de la solera de hormigón de una entrada a una finca.

Observaciones:

Informe del estado de la Señal en: [InfoRN.pdf](#)

Enlaces:

Anterior: 607041 - NGAB004
Posterior: 607043 - SSK34,600
Agrupada con: 607041 - NGAB004.



Reseña de Señal de Nivelación

10-may-2025

Situación Geográfica:

Número: 607043
Nombre: SSK34,600
Línea o Ramal: 607. Béjar - Ciudad Rodrigo

Municipio: Garcibuey
Provincia: Salamanca
Hoja MTN50: 527
Señal: Secundaria **En posición:** Vertical
Señalizada: 13 de junio de 2006
Nivelada: 08 de octubre de 2007

Datos Geodésicos:

Altitud ortométrica: 664,7061 m.
Geopotencial: 651,4535 u.g.p.
Gravedad en superficie: 980034,41 mgals. *Observada*
Cálculo: 01 de mayo de 2008

Coordenadas Geográficas ETRS89:

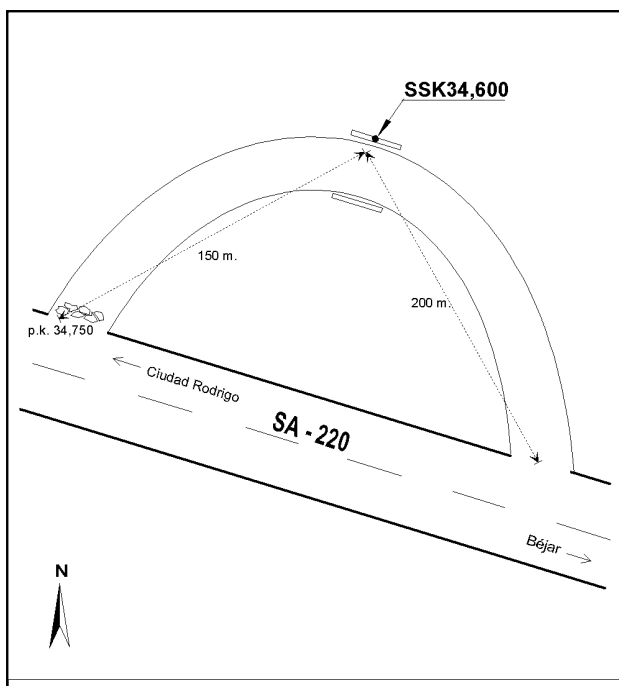
Longitud: - 5° 58' 32,8266"
Latitud: 40° 30' 25,2638"
Altitud elipsoidal: 720,408 m.
Precisión: ± 0,05 m.

Reseña:

Clavo metálico semiesférico incrustado aproximadamente en el Km. 34,600 de la margen N de la Carretera SA-220. En un pontón de la margen N de un tramo de carretera antigua accesible a pie.

Enlaces:

Anterior: 607042 - NGAB005
Posterior: 607044 - SSK35,900
Agrupada con:



Observaciones:

Reseña de Señal de Nivelación

10-may-2025

Situación Geográfica:

Número: 607044
Nombre: SSK35,900
Línea o Ramal: 607. Béjar - Ciudad Rodrigo

Municipio: Garcibuey
Provincia: Salamanca
Hoja MTN50: 527
Señal: Secundaria **En posición:** Vertical
Señalizada: 13 de junio de 2006
Nivelada: 08 de octubre de 2007

Datos Geodésicos:

Altitud ortométrica: 726,0328 m.
Geopotencial: 711,5516 u.g.p.
Gravedad en superficie: 980023,63 mgals. *Observada*
Cálculo: 01 de mayo de 2008

Coordenadas Geográficas ETRS89:

Longitud: - 5° 59' 05,3895"
Latitud: 40° 30' 47,0493"
Altitud elipsoidal: 781,767 m.
Precisión: ± 0,05 m.

Reseña:

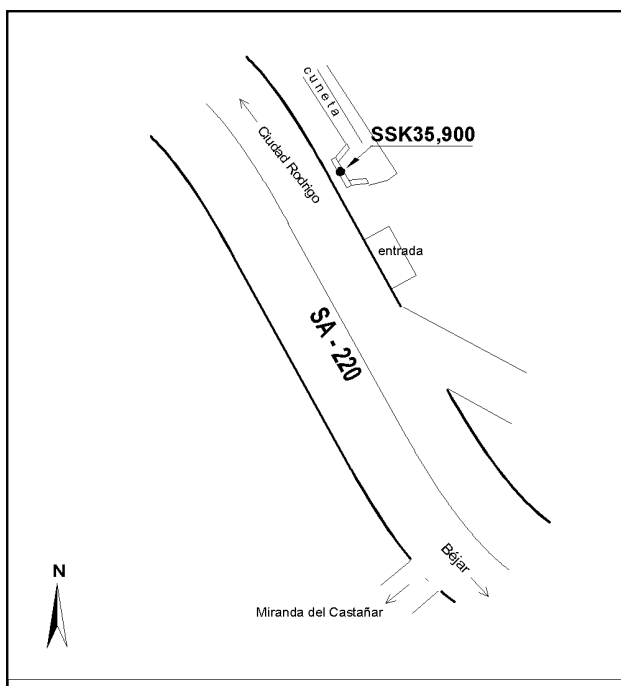
Clavo metálico semiesférico incrustado aproximadamente en el Km. 35,900 de la margen E de la Carretera SA-220. En el centro de una alcantarilla, al N de la solera de hormigón de una entrada a una finca.

Observaciones:

Informe del estado de la Señal en: [InfoRN.pdf](#)

Enlaces:

Anterior: 607043 - SSK34,600
Posterior: 607045 - SSK36,985
Agrupada con:



Reseña de Señal de Nivelación 10-may-2025

Situación Geográfica:

Número: 607045
Nombre: SSK36,985
Línea o Ramal: 607. Béjar - Ciudad Rodrigo

Municipio: Garcibuey
Provincia: Salamanca
Hoja MTN50: 527
Señal: Secundaria **En posición:** Vertical
Señalizada: 13 de junio de 2006
Nivelada: 08 de octubre de 2007

Datos Geodésicos:

Altitud ortométrica: 727,5074 m.
Geopotencial: 712,9981 u.g.p.
Gravedad en superficie: 980025,32 mgals. *Observada*
Cálculo: 01 de mayo de 2008

Coordenadas Geográficas ETRS89:

Longitud: - 5° 59' 32,9337"
Latitud: 40° 31' 06,2044"
Altitud elipsoidal: 783,290 m.
Precisión: ± 0,05 m.

Reseña:

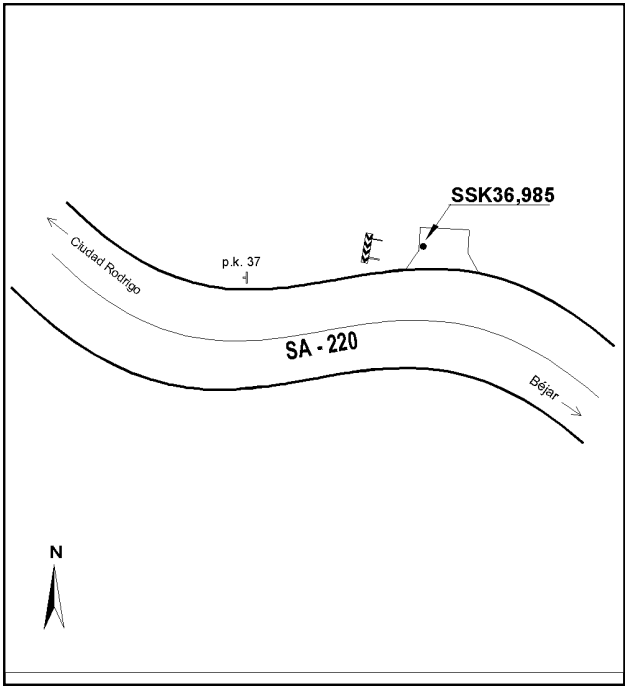
Clavo metálico semiesférico incrustado aproximadamente en el Km. 36,985 de la margen N de la Carretera SA-220. En el borde W de la solera de hormigón de una entrada a una finca.

Observaciones:

Informe del estado de la Señal en: [InfoRN.pdf](#)

Enlaces:

Anterior: 607044 - SSK35,900
Posterior: 607046 - SSK38,000
Agrupada con:



Reseña de Señal de Nivelación

10-may-2025

Situación Geográfica:

Número: 607046
Nombre: SSK38,000
Línea o Ramal: 607. Béjar - Ciudad Rodrigo

Municipio: Garcibuey
Provincia: Salamanca
Hoja MTN50: 527
Señal: Secundaria **En posición:** Vertical
Señalizada: 13 de junio de 2006
Nivelada: 08 de octubre de 2007

Datos Geodésicos:

Altitud ortométrica: 742,7218 m.
Geopotencial: 727,9053 u.g.p.
Gravedad en superficie: 980019,65 mgals. *Observada*
Cálculo: 01 de mayo de 2008

Coordenadas Geográficas ETRS89:

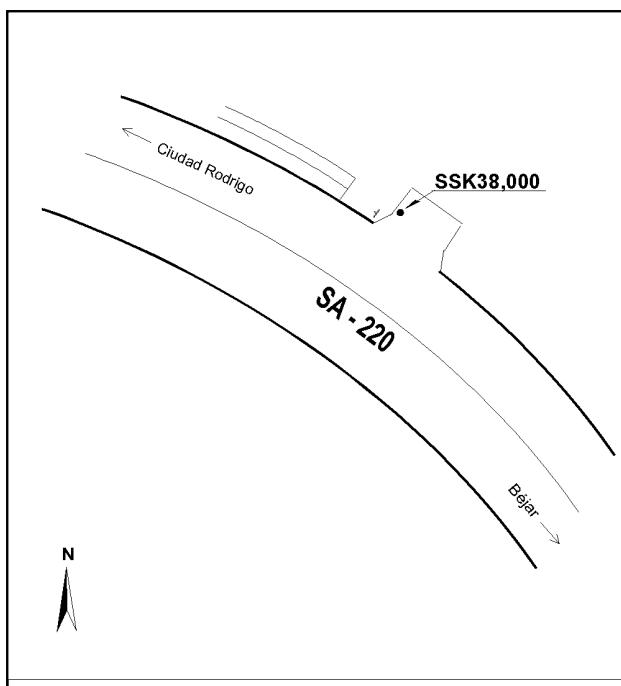
Longitud: - 6° 00' 08,0818"
Latitud: 40° 31' 14,7941"
Altitud elipsoidal: 798,498 m.
Precisión: ± 0,05 m.

Reseña:

Clavo metálico semiesférico incrustado aproximadamente en el Km. 38 de la margen E de la Carretera SA-220. En el borde W de la solera de hormigón de una entrada a una finca.

Enlaces:

Anterior: 607045 - SSK36,985
Posterior: 607047 - SSK39,050
Agrupada con:



Observaciones:

Reseña de Señal de Nivelación

10-may-2025

Situación Geográfica:

Número: 607047
Nombre: SSK39,050
Línea o Ramal: 607. Béjar - Ciudad Rodrigo

Municipio: Villanueva del Conde
Provincia: Salamanca
Hoja MTN50: 527
Señal: Secundaria **En posición:** Vertical
Señalizada: 13 de junio de 2006
Nivelada: 08 de octubre de 2007

Datos Geodésicos:

Altitud ortométrica: 742,6383 m.
Geopotencial: 727,8243 u.g.p.
Gravedad en superficie: 980020,69 mgals. *Observada*
Cálculo: 01 de mayo de 2008

Coordenadas Geográficas ETRS89:

Longitud: - 6° 00' 47,5711"
Latitud: 40° 31' 22,3549"
Altitud elipsoidal: 798,491 m.
Precisión: ± 0,05 m.

Reseña:

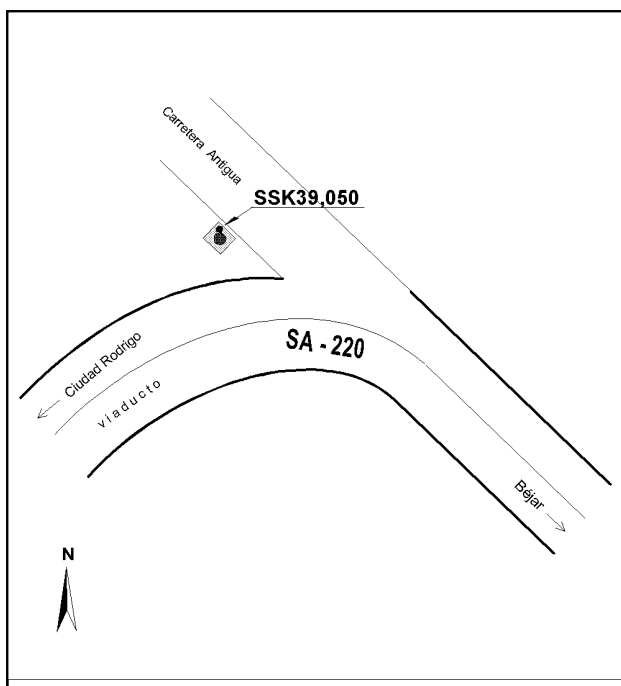
Clavo metálico semiesférico incrustado aproximadamente en el Km. 39,050 de la margen N de la Carretera SA-220. En la esquina NW de la base de un pilar de observación de un viaducto que hay al S.

Observaciones:

Informe del estado de la Señal en: [InfoRN.pdf](#)

Enlaces:

Anterior: 607046 - SSK38,000
Posterior: 607048 - NGAB006
Agrupada con:



Reseña de Señal de Nivelación 10-may-2025

Situación Geográfica:

Número: 607048
Nombre: NGAB006
Línea o Ramal: 607. Béjar - Ciudad Rodrigo

Municipio: Villanueva del Conde
Provincia: Salamanca
Hoja MTN50: 527
Señal: Principal **En posición:** Vertical
Señalizada: 13 de junio de 2006
Nivelada: 08 de octubre de 2007

Enlaces:

Anterior: 607047 - SSK39,050
Posterior: 607049 - NGAB007
Agrupada con: 607049 - NGAB007.

Datos Geodésicos:

Altitud ortométrica: 797,4942 m.
Geopotencial: 781,5786 u.g.p.
Gravedad en superficie: 980009,14 mgals. *Observada*
Cálculo: 01 de mayo de 2008

Coordenadas Geográficas ETRS89:

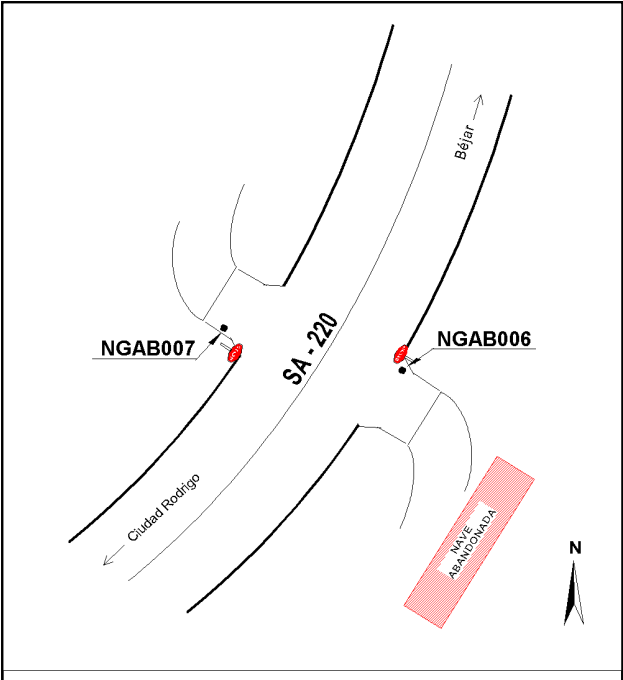
Longitud: - 6° 00' 33,4498"
Latitud: 40° 30' 58,4686"
Altitud elipsoidal: 853,262 m.
Precisión: ± 0,05 m.

Reseña:

Clavo metálico semiesférico incrustado aproximadamente en el Km. 40,020 de la margen E de la Carretera SA-220. En el borde N de la solera de hormigón de un camino.

Observaciones:

Informe del estado de la Señal en: [InfoRN.pdf](#)



Reseña de Señal de Nivelación

10-may-2025

Situación Geográfica:

Número: 607049
Nombre: NGAB007
Línea o Ramal: 607. Béjar - Ciudad Rodrigo

Municipio: Villanueva del Conde
Provincia: Salamanca
Hoja MTN50: 527
Señal: Secundaria **En posición:** Vertical
Señalizada: 13 de junio de 2006
Nivelada: 08 de octubre de 2007

Datos Geodésicos:

Altitud ortométrica: 797,3650 m.
Geopotencial: 781,452 u.g.p.
Gravedad en superficie: 980009,17 mgals. *Calculada*
Cálculo: 01 de mayo de 2008

Coordenadas Geográficas ETRS89:

Longitud: - 6° 00' 33,9375"
Latitud: 40° 30' 58,4006"
Altitud elipsoidal: 852,959 m.
Precisión: ± 0,05 m.

Reseña:

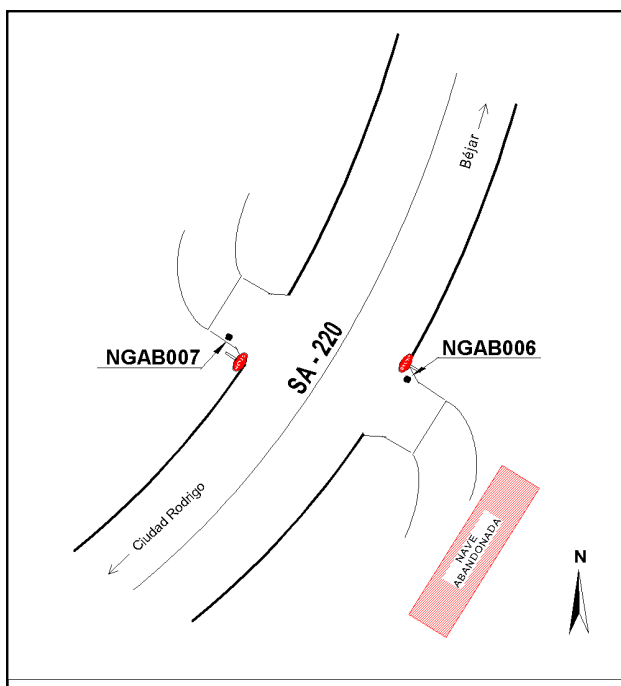
Clavo metálico semiesférico incrustado aproximadamente en el Km. 40,020 de la margen W de la Carretera SA-220. En el borde S de la solera de hormigón de un camino.

Observaciones:

Informe del estado de la Señal en: [InfoRN.pdf](#)

Enlaces:

Anterior: 607048 - NGAB006
Posterior: 607050 - SSK40,750
Agrupada con: 607048 - NGAB006.



Reseña de Señal de Nivelación

10-may-2025

Situación Geográfica:

Número: 607050
Nombre: SSK40,750
Línea o Ramal: 607. Béjar - Ciudad Rodrigo

Municipio: Villanueva del Conde
Provincia: Salamanca
Hoja MTN50: 527
Señal: Secundaria **En posición:** Vertical
Señalizada: 14 de junio de 2006
Nivelada: 08 de octubre de 2007

Datos Geodésicos:

Altitud ortométrica: 833,8857 m.
Geopotencial: 817,2371 u.g.p.
Gravedad en superficie: 979999,57 mgals. *Observada*
Cálculo: 01 de mayo de 2008

Coordenadas Geográficas ETRS89:

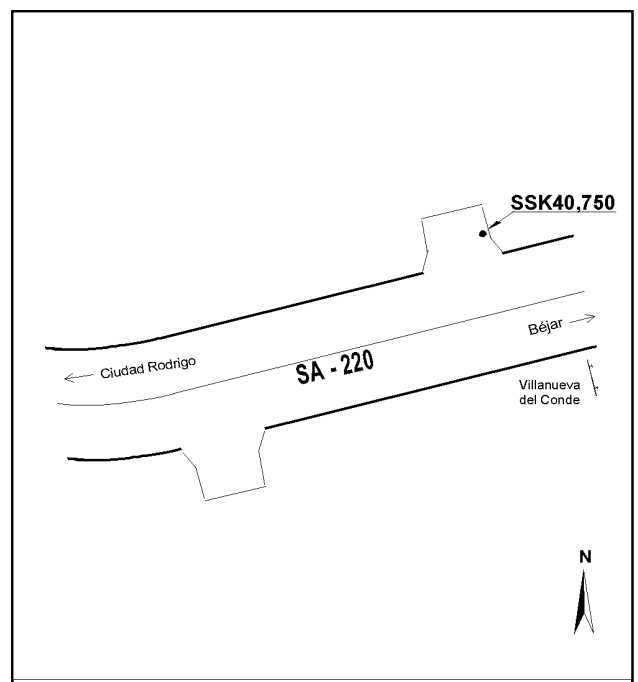
Longitud: - 6° 00' 49,5764"
Latitud: 40° 30' 41,9930"
Altitud elipsoidal: 889,589 m.
Precisión: ± 0,05 m.

Reseña:

Clavo metálico semiesférico incrustado aproximadamente en el Km. 40,750 de la margen N de la Carretera SA-220. En el borde E de la solera de hormigón de una entrada a una finca.

Enlaces:

Anterior: 607049 - NGAB007
Posterior: 607051 - SSK41,600
Agrupada con:



Observaciones:

Reseña de Señal de Nivelación 10-may-2025

Situación Geográfica:

Número: 607051
Nombre: SSK41,600
Línea o Ramal: 607. Béjar - Ciudad Rodrigo

Municipio: Sequeros
Provincia: Salamanca
Hoja MTN50: 527
Señal: Secundaria **En posición:** Vertical
Señalizada: 14 de junio de 2006
Nivelada: 08 de octubre de 2007

Enlaces:

Anterior: 607050 - SSK40,750
Posterior: 607052 - SSK42,500
Agrupada con:

Datos Geodésicos:

Altitud ortométrica: 877,9854 m.
Geopotencial: 860,4492 u.g.p.
Gravedad en superficie: 979989,51 mgals. *Observada*
Cálculo: 01 de mayo de 2008

Coordenadas Geográficas ETRS89:

Longitud: - 6° 01' 06,2502"
Latitud: 40° 30' 25,3289"
Altitud elipsoidal: 933,708 m.
Precisión: ± 0,05 m.

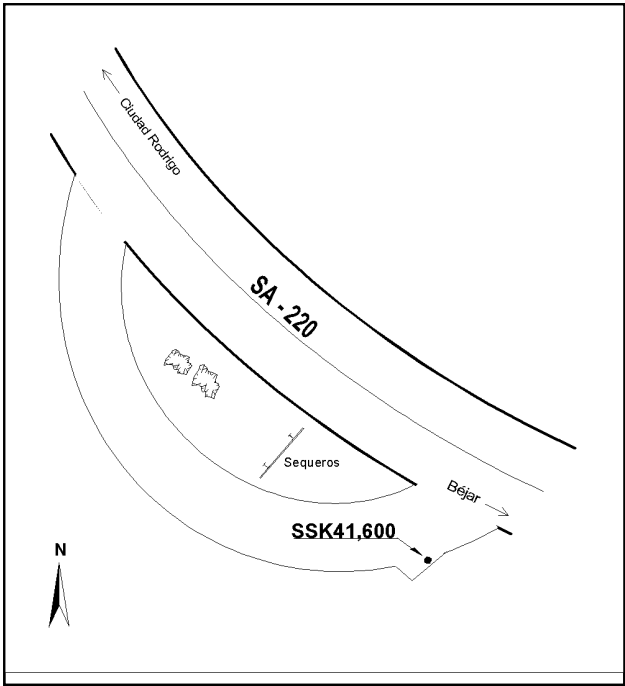
Reseña:

Clavo metálico semiesférico incrustado aproximadamente en el Km. 41,600 de la margen S de la Carretera SA-220. En el borde N de la solera de hormigón de un tramo de carretera antigua que se ha aprovechado para hacer una zona de descanso.



Observaciones:

Informe del estado de la Señal en: [InfoRN.pdf](#)



Reseña de Señal de Nivelación

10-may-2025

Situación Geográfica:

Número: 607052
Nombre: SSK42,500
Línea o Ramal: 607. Béjar - Ciudad Rodrigo

Municipio: Sequeros
Provincia: Salamanca
Hoja MTN50: 527
Señal: Secundaria **En posición:** Vertical
Señalizada: 14 de junio de 2006
Nivelada: 08 de octubre de 2007

Datos Geodésicos:

Altitud ortométrica: 929,3985 m.
Geopotencial: 910,829 u.g.p.
Gravedad en superficie: 979980,43 mgals. *Observada*
Cálculo: 01 de mayo de 2008

Coordenadas Geográficas ETRS89:

Longitud: - 6° 01' 22,1499"
Latitud: 40° 30' 46,6387"
Altitud elipsoidal: 985,210 m.
Precisión: ± 0,05 m.

Reseña:

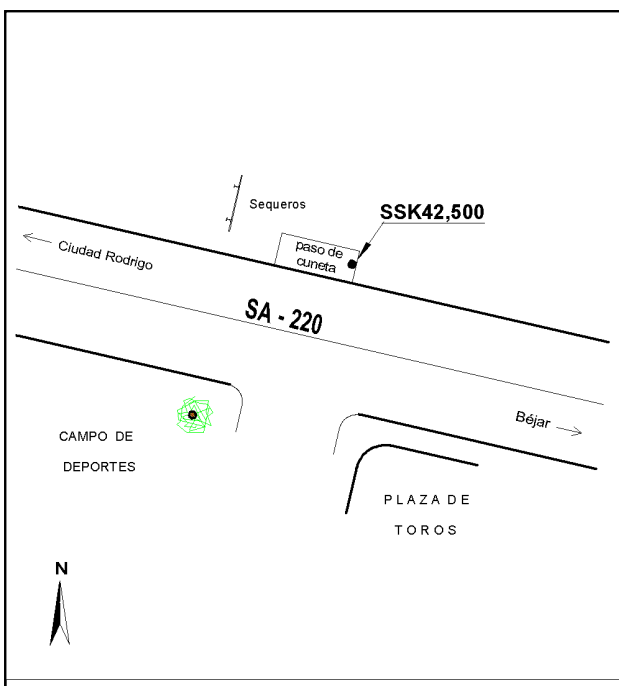
Clavo metálico semiesférico incrustado aproximadamente en el Km. 42,500 de la margen N de la Carretera SA-220. En el borde E de la solera de hormigón de una entrada a finca, en el casco urbano de la población de Sequeros y frente a la plaza de toros.

Observaciones:

Informe del estado de la Señal en: [InfoRN.pdf](#)

Enlaces:

Anterior: 607051 - SSK41,600
Posterior: 607053 - SSK43,350
Agrupada con:



Reseña de Señal de Nivelación 10-may-2025

Situación Geográfica:

Número: 607053
Nombre: SSK43,350
Línea o Ramal: 607. Béjar - Ciudad Rodrigo

Municipio: Sequeros
Provincia: Salamanca
Hoja MTN50: 527
Señal: Secundaria **En posición:** Vertical
Señalizada: 14 de junio de 2006
Nivelada: 08 de octubre de 2007

Enlaces:

Anterior: 607052 - SSK42,500
Posterior: 607054 - NGAB008
Agrupada con:

Datos Geodésicos:

Altitud ortométrica: 959,8803 m.
Geopotencial: 940,697 u.g.p.
Gravedad en superficie: 979974,23 mgals. *Observada*
Cálculo: 01 de mayo de 2008

Coordenadas Geográficas ETRS89:

Longitud: - 6° 01' 49,9523"
Latitud: 40° 30' 56,4346"
Altitud elipsoidal: 1015,649 m.
Precisión: ± 0,05 m.

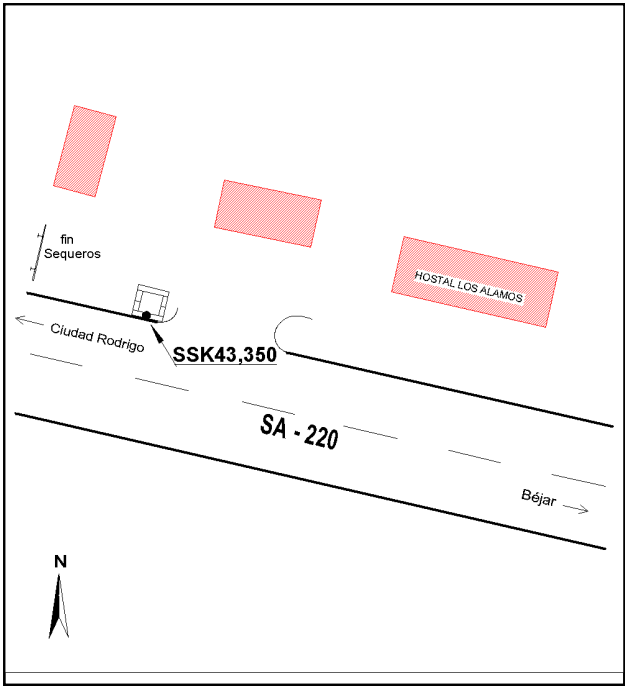
Reseña:

Clavo metálico semiesférico incrustado aproximadamente en el Km. 43,350 de la margen N de la Carretera SA-220. En el centro del lado S de una alcantarilla cuadrada al W del camino de acceso al Hostal los Álamos, al W de la población de Sequeros.



Observaciones:

Informe del estado de la Señal en: [InfoRN.pdf](#)



Reseña de Señal de Nivelación

10-may-2025

Situación Geográfica:

Número: 607054
Nombre: NGAB008
Línea o Ramal: 607. Béjar - Ciudad Rodrigo

Municipio: Sequeros
Provincia: Salamanca
Hoja MTN50: 527
Señal: Principal **En posición:** Vertical
Señalizada: 14 de junio de 2006
Nivelada: 08 de octubre de 2007

Datos Geodésicos:

Altitud ortométrica: 984,9023 m.
Geopotencial: 965,2152 u.g.p.
Gravedad en superficie: 979969,36 mgals. *Calculada*
Cálculo: 01 de mayo de 2008

Coordenadas Geográficas ETRS89:

Longitud: - 6° 02' 27,8969"
Latitud: 40° 31' 18,8791"
Altitud elipsoidal: 1043,765 m.
Precisión: ± 0,05 m.

Reseña:

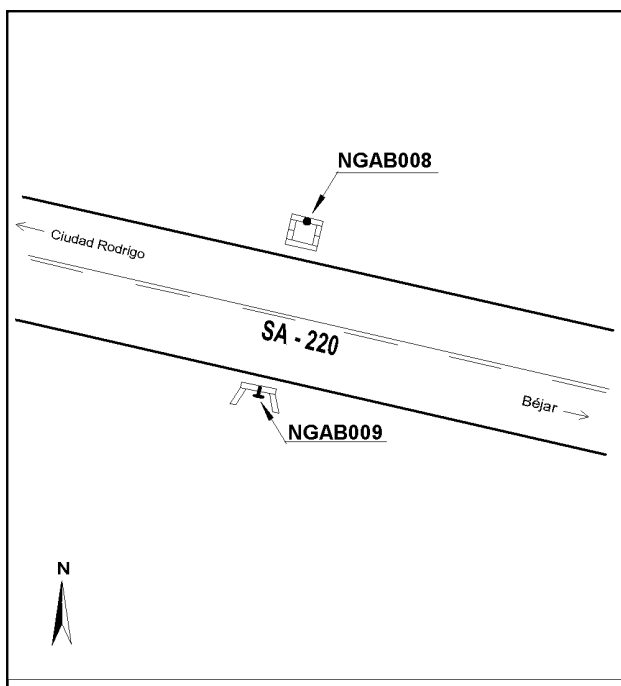
Clavo metálico semiesférico incrustado aproximadamente en el Km. 44,400 de la margen N de la Carretera SA-220. En el centro del lado N de una alcantarilla cuadrada.

Observaciones:

Informe del estado de la Señal en: [InfoRN.pdf](#)

Enlaces:

Anterior: 607053 - SSK43,350
Posterior: 607055 - NGAB009
Agrupada con: 607055 - NGAB009.



Reseña de Señal de Nivelación

10-may-2025

Situación Geográfica:

Número: **607055**
Nombre: **NGAB009**
Línea o Ramal: **607. Béjar - Ciudad Rodrigo**

Municipio: Sequeros
Provincia: Salamanca
Hoja MTN50: 527
Señal: Principal En posición: Horizontal
Señalizada: 14 de junio de 2006
Nivelada: 08 de octubre de 2007

Datos Geodésicos:

Altitud ortométrica: 984,4428 m.
Geopotencial: 964,765 u.g.p.
Gravedad en superficie: 979969,45 mgals. *Observada*
Cálculo: 01 de mayo de 2008

Coordenadas Geográficas ETRS89:

Longitud: - 6° 02' 28,1996"
Latitud: 40° 31' 18,5970"
Altitud elipsoidal: 1040,309 m.
Precisión: ± 0,05 m.

Reseña:

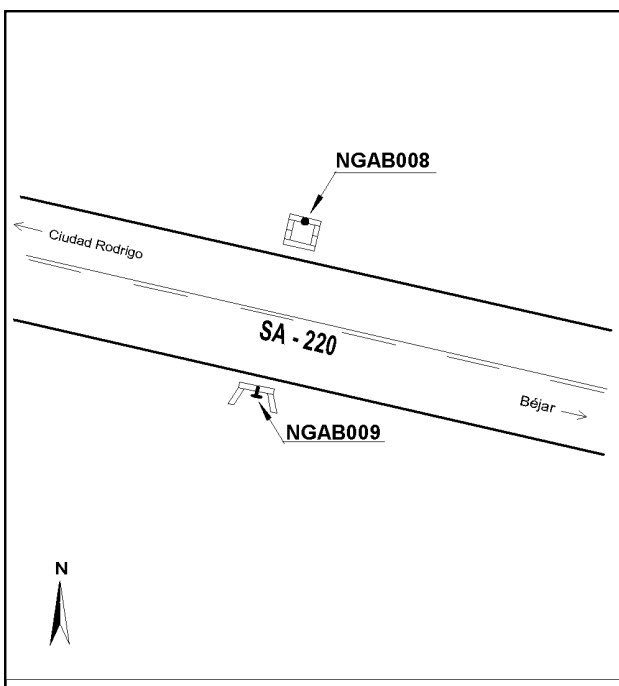
Clavo metálico semiesférico incrustado aproximadamente en el Km. 44,400 de la margen S de la Carretera SA-220. En el centro de una alcantarilla.

Observaciones:

Informe del estado de la Señal en: [InfoRN.pdf](#)

Enlaces:

Anterior: 607054 - NGAB008
Posterior: 607056 - SSK45,560
Agrupada con: 607054 - NGAB008.



Reseña de Señal de Nivelación

10-may-2025

Situación Geográfica:

Número: **607056**
Nombre: **SSK45,560**
Línea o Ramal: **607. Béjar - Ciudad Rodrigo**

Municipio: San Miguel del Robledo
Provincia: Salamanca
Hoja MTN50: 527
Señal: Secundaria En posición: Vertical
Señalizada: 14 de junio de 2006
Nivelada: 08 de octubre de 2007

Datos Geodésicos:

Altitud ortométrica: 985,4539 m.
Geopotencial: 965,7607 u.g.p.
Gravedad en superficie: 979974,31 mgals. *Observada*
Cálculo: 01 de mayo de 2008

Coordenadas Geográficas ETRS89:

Longitud: - 6° 02' 36,2541"
Latitud: 40° 31' 51,4113"
Altitud elipsoidal: 1041,337 m.
Precisión: ± 0,05 m.

Reseña:

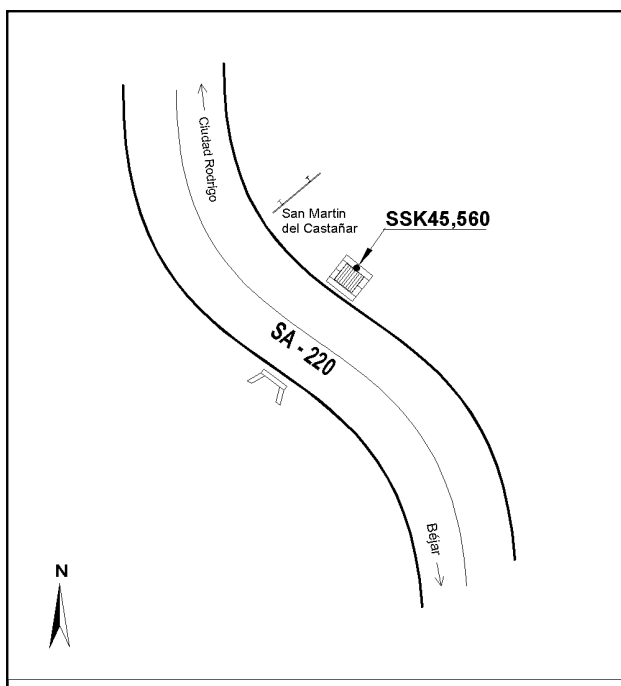
Clavo metálico semiesférico incrustado aproximadamente en el Km. 45,560 de la margen E de la Carretera SA-220. En el centro del lado E de una alcantarilla cuadrada con rejilla.

Observaciones:

Informe del estado de la Señal en: [InfoRN.pdf](#)

Enlaces:

Anterior: 607055 - NGAB009
Posterior: 607057 - SSK46,400
Agrupada con:



Reseña de Señal de Nivelación

10-may-2025

Situación Geográfica:

Número: 607057
Nombre: SSK46,400
Línea o Ramal: 607. Béjar - Ciudad Rodrigo

Municipio: San Miguel del Robledo
Provincia: Salamanca
Hoja MTN50: 527
Señal: Secundaria **En posición:** Vertical
Señalizada: 14 de junio de 2006
Nivelada: 08 de octubre de 2007

Datos Geodésicos:

Altitud ortométrica: 1014,2503 m.
Geopotencial: 993,9784 u.g.p.
Gravedad en superficie: 979969,87 mgals. *Observada*
Cálculo: 01 de mayo de 2008

Coordenadas Geográficas ETRS89:

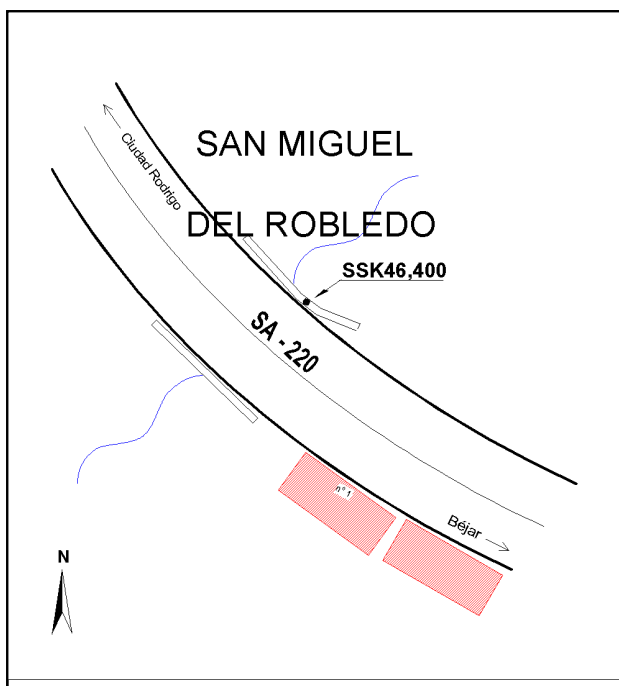
Longitud: - 6° 02' 49,9188"
Latitud: 40° 32' 14,9338"
Altitud elipsoidal: 1070,119 m.
Precisión: ± 0,05 m.

Reseña:

Clavo metálico semiesférico incrustado aproximadamente en el Km. 46,400 de la margen E de la Carretera SA-220. En el muro de contención de un pontón a la entrada W de San Miguel del Robledo.

Enlaces:

Anterior: 607056 - SSK45,560
Posterior: 607058 - SSK47,190
Agrupada con:



Observaciones:

Reseña de Señal de Nivelación

10-may-2025

Situación Geográfica:

Número: **607058**
Nombre: **SSK47,190**
Línea o Ramal: **607. Béjar - Ciudad Rodrigo**

Municipio: San Miguel del Robledo
Provincia: Salamanca
Hoja MTN50: 527
Señal: Secundaria En posición: Vertical
Señalizada: 14 de junio de 2006
Nivelada: 08 de octubre de 2007

Datos Geodésicos:

Altitud ortométrica: 1055,1245 m.
Geopotencial: 1034,0312 u.g.p.
Gravedad en superficie: 979963,91 mgals. *Observada*
Cálculo: 01 de mayo de 2008

Coordenadas Geográficas ETRS89:

Longitud: - 6° 02' 58,2204"
Latitud: 40° 32' 25,4853"
Altitud elipsoidal: 1111,010 m.
Precisión: ± 0,05 m.

Reseña:

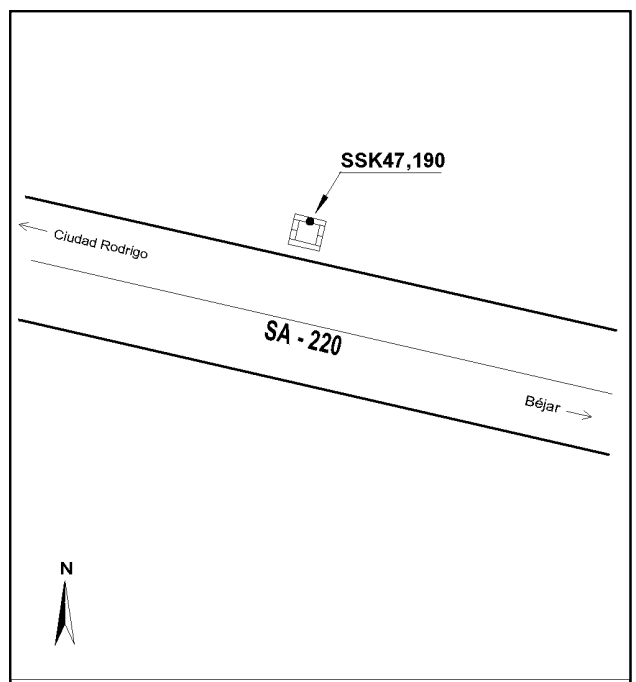
Clavo metálico semiesférico incrustado aproximadamente en el Km. 47,190 de la margen N de la Carretera SA-220. En el centro del lado N de una alcantarilla cuadrada.

Observaciones:

Informe del estado de la Señal en: [InfoRN.pdf](#)

Enlaces:

Anterior: 607057 - SSK46,400
Posterior: 607059 - SSK47,650
Agrupada con:



Reseña de Señal de Nivelación

10-may-2025

Situación Geográfica:

Número: 607059
Nombre: SSK47,650
Línea o Ramal: 607. Béjar - Ciudad Rodrigo

Municipio: San Miguel del Robledo
Provincia: Salamanca
Hoja MTN50: 527
Señal: Secundaria **En posición:** Vertical
Señalizada: 14 de junio de 2006
Nivelada: 08 de octubre de 2007

Datos Geodésicos:

Altitud ortométrica: 1081,5301 m.
Geopotencial: 1059,9019 u.g.p.
Gravedad en superficie: 979956,35 mgals. *Observada*
Cálculo: 01 de mayo de 2008

Coordenadas Geográficas ETRS89:

Longitud: - 6° 03' 15,0792"
Latitud: 40° 32' 33,3467"
Altitud elipsoidal: 1137,433 m.
Precisión: ± 0,05 m.

Reseña:

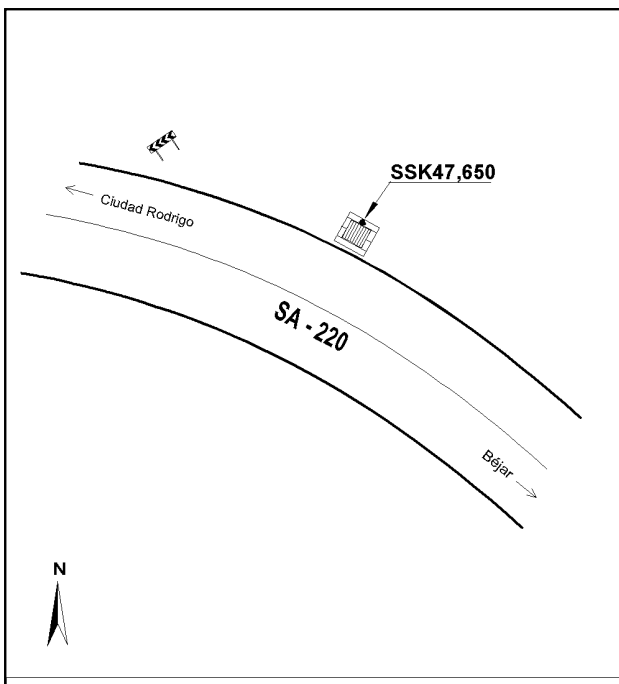
Clavo metálico semiesférico incrustado aproximadamente en el Km. 47,650 de la margen N de la Carretera SA-220. En el centro del lado N de una alcantarilla cuadrada con rejilla.

Observaciones:

Informe del estado de la Señal en: [InfoRN.pdf](#)

Enlaces:

Anterior: 607058 - SSK47,190
Posterior: 607060 - NGAB010
Agrupada con:



Reseña de Señal de Nivelación

10-may-2025

Situación Geográfica:

Número: 607060
Nombre: NGAB010
Línea o Ramal: 607. Béjar - Ciudad Rodrigo

Municipio: San Miguel del Robledo
Provincia: Salamanca
Hoja MTN50: 527
Señal: Principal **En posición:** Vertical
Señalizada: 14 de junio de 2006
Nivelada: 08 de octubre de 2007

Datos Geodésicos:

Altitud ortométrica: 1082,1241 m.
Geopotencial: 1060,485 u.g.p.
Gravedad en superficie: 979957,24 mgals. *Calculada*
Cálculo: 01 de mayo de 2008

Coordenadas Geográficas ETRS89:

Longitud: - 6° 03' 46,8941"
Latitud: 40° 32' 49,8001"
Altitud elipsoidal: 1138,036 m.
Precisión: ± 0,05 m.

Reseña:

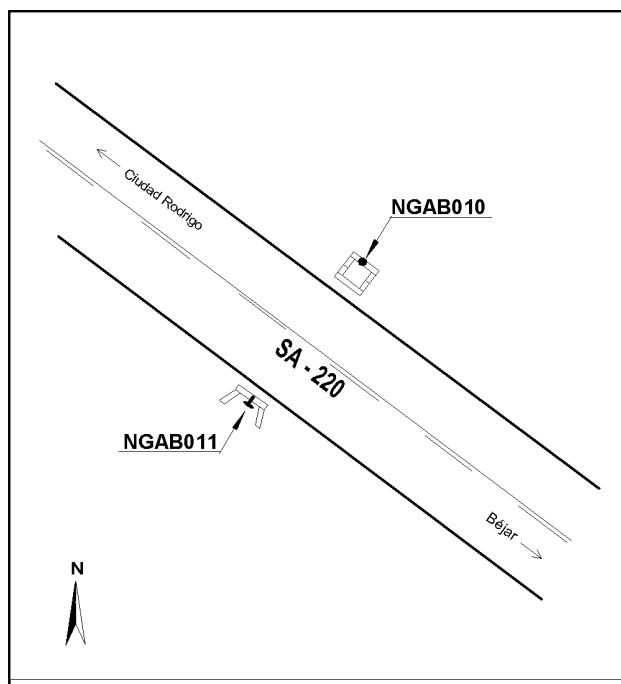
Clavo metálico semiesférico incrustado aproximadamente en el Km. 48,600 de la margen N de la Carretera SA-220. En el centro del lado N de una alcantarilla cuadrada.

Observaciones:

Informe del estado de la Señal en: [InfoRN.pdf](#)

Enlaces:

Anterior: 607059 - SSK47,650
Posterior: 607061 - NGAB011
Agrupada con: 607061 - NGAB011.



Reseña de Señal de Nivelación

10-may-2025

Situación Geográfica:

Número: **607061**
Nombre: **NGAB011**
Línea o Ramal: **607. Béjar - Ciudad Rodrigo**

Municipio: San Miguel del Robledo
Provincia: Salamanca
Hoja MTN50: 527
Señal: Principal En posición: Horizontal
Señalizada: 14 de junio de 2006
Nivelada: 08 de octubre de 2007

Datos Geodésicos:

Altitud ortométrica: 1081,9736 m.
Geopotencial: 1060,3376 u.g.p.
Gravedad en superficie: 979957,27 mgals. *Observada*
Cálculo: 01 de mayo de 2008

Coordenadas Geográficas ETRS89:

Longitud: - 6° 03' 47,3463"
Latitud: 40° 32' 49,6017"
Altitud elipsoidal: 1137,891 m.
Precisión: ± 0,05 m.

Reseña:

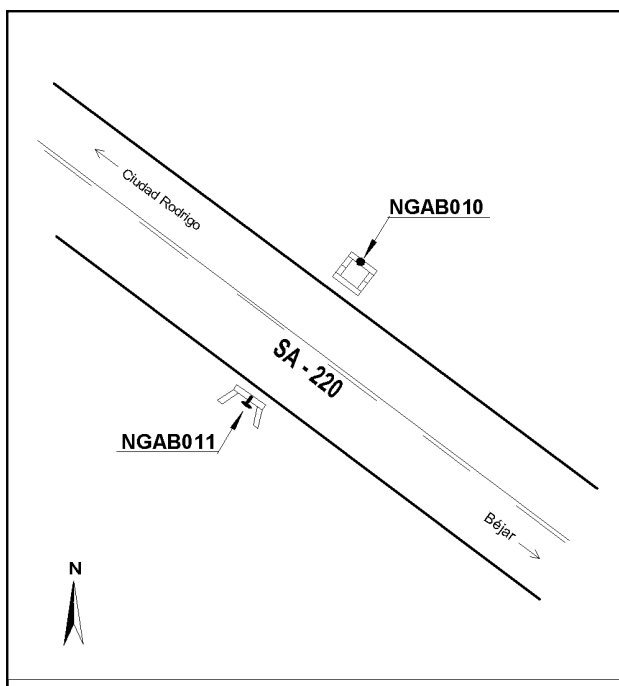
Clavo metálico semiesférico incrustado aproximadamente en el Km. 48,600 de la margen S de la Carretera SA-220. En el centro de una alcantarilla.

Observaciones:

Informe del estado de la Señal en: [InfoRN.pdf](#)

Enlaces:

Anterior: 607060 - NGAB010
Posterior: 607062 - SSK49,600
Agrupada con: 607060 - NGAB010.



Reseña de Señal de Nivelación

10-may-2025

Situación Geográfica:

Número: **607062**
Nombre: **SSK49,600**
Línea o Ramal: **607. Béjar - Ciudad Rodrigo**

Municipio: Cereceda de la Sierra
Provincia: Salamanca
Hoja MTN50: 527
Señal: Secundaria En posición: Vertical
Señalizada: 15 de junio de 2006
Nivelada: 08 de octubre de 2007

Datos Geodésicos:

Altitud ortométrica: 1058,5145 m.
Geopotencial: 1037,3541 u.g.p.
Gravedad en superficie: 979964,39 mgals. *Observada*
Cálculo: 01 de mayo de 2008

Coordenadas Geográficas ETRS89:

Longitud: - 6° 04' 01,5207"
Latitud: 40° 33' 19,3545"
Altitud elipsoidal: 1114,497 m.
Precisión: ± 0,05 m.

Reseña:

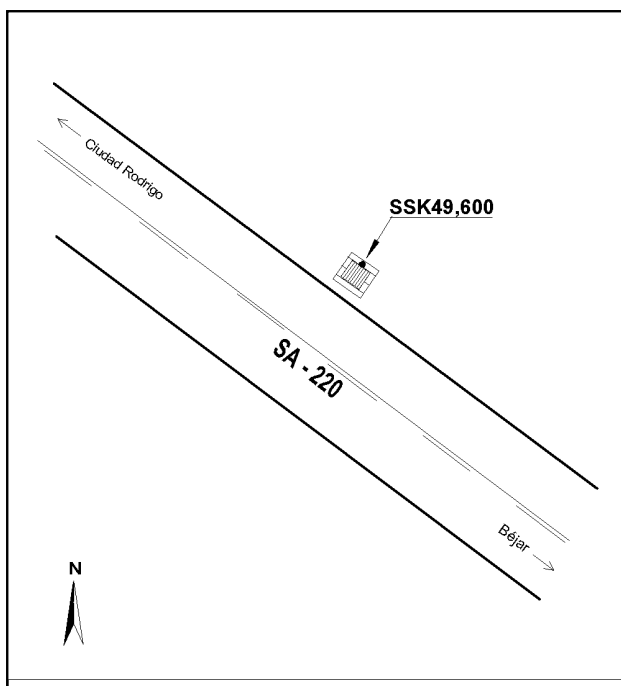
Clavo metálico semiesférico incrustado aproximadamente en el Km. 48,600 de la margen E de la Carretera SA-220. En el centro del lado E de una alcantarilla cuadrada.

Observaciones:

Informe del estado de la Señal en: [InfoRN.pdf](#)

Enlaces:

Anterior: 607061 - NGAB011
Posterior: 607063 - SSK50,400
Agrupada con:



Reseña de Señal de Nivelación

10-may-2025

Situación Geográfica:

Número: **607063**
Nombre: **SSK50,400**
Línea o Ramal: **607. Béjar - Ciudad Rodrigo**

Municipio: Cereceda de la Sierra
Provincia: Salamanca
Hoja MTN50: 527
Señal: Secundaria En posición: Vertical
Señalizada: 15 de junio de 2006
Nivelada: 08 de octubre de 2007

Datos Geodésicos:

Altitud ortométrica: 1032,4048 m.
Geopotencial: 1011,7738 u.g.p.
Gravedad en superficie: 979972,81 mgals. *Observada*
Cálculo: 01 de mayo de 2008

Coordenadas Geográficas ETRS89:

Longitud: - 6° 04' 24,7640"
Latitud: 40° 33' 33,2891"
Altitud elipsoidal: 1088,387 m.
Precisión: ± 0,05 m.

Reseña:

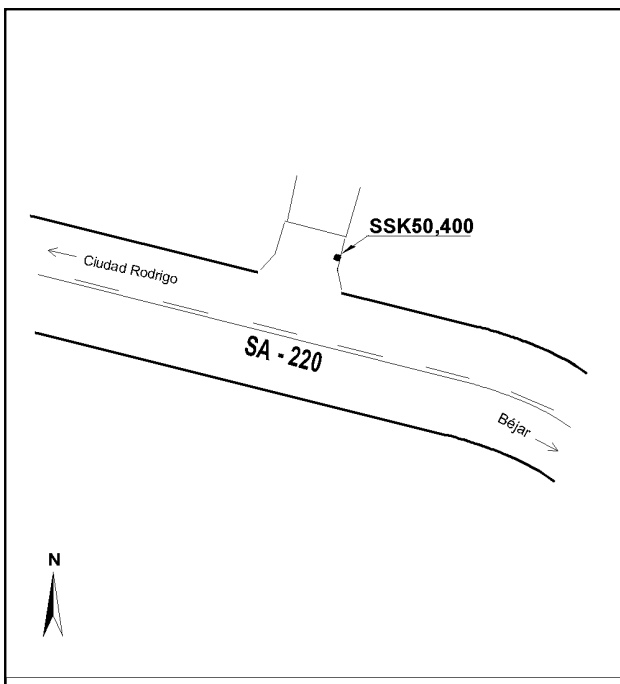
Clavo metálico semiesférico incrustado aproximadamente en el Km. 50,400 de la margen N de la Carretera SA-220. En el borde E de la solera de hormigón de una entrada a un camino.

Observaciones:

Informe del estado de la Señal en: [InfoRN.pdf](#)

Enlaces:

Anterior: 607062 - SSK49,600
Posterior: 607064 - SSK51,400
Agrupada con:



Reseña de Señal de Nivelación

10-may-2025

Situación Geográfica:

Número: **607064**
Nombre: **SSK51,400**
Línea o Ramal: **607. Béjar - Ciudad Rodrigo**

Municipio: Cereceda de la Sierra
Provincia: Salamanca
Hoja MTN50: 527
Señal: Secundaria En posición: Vertical
Señalizada: 15 de junio de 2006
Nivelada: 08 de octubre de 2007

Datos Geodésicos:

Altitud ortométrica: 998,7161 m.
Geopotencial: 978,7616 u.g.p.
Gravedad en superficie: 979977,5 mgals. *Observada*
Cálculo: 01 de mayo de 2008

Coordenadas Geográficas ETRS89:

Longitud: - 6° 05' 05,6437"
Latitud: 40° 33' 44,1486"
Altitud elipsoidal: 1054,686 m.
Precisión: ± 0,05 m.

Reseña:

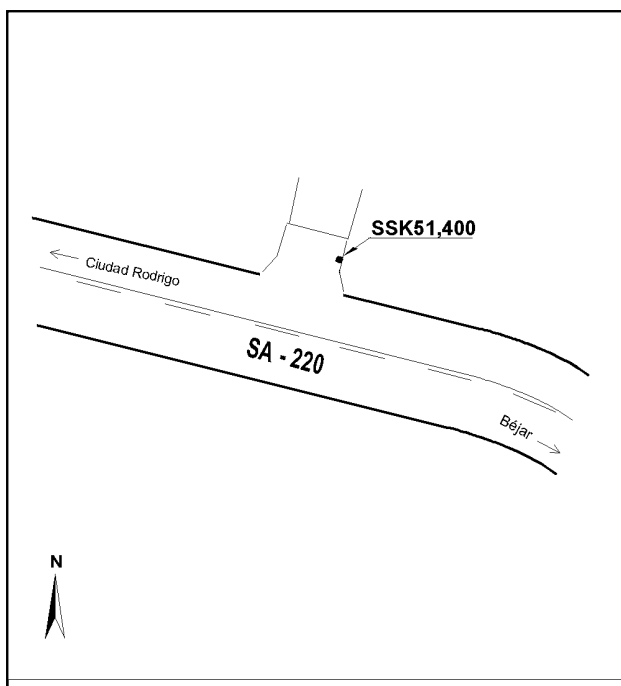
Clavo metálico semiesférico incrustado aproximadamente en el Km. 51,400 de la margen N de la Carretera SA-220. En el borde E de la solera de hormigón de una entrada a finca.

Observaciones:

Informe del estado de la Señal en: [InfoRN.pdf](#)

Enlaces:

Anterior: 607063 - SSK50,400
Posterior: 607065 - SSK52,450
Agrupada con:



Reseña de Señal de Nivelación

10-may-2025

Situación Geográfica:

Número: **607065**
Nombre: **SSK52,450**
Línea o Ramal: **607. Béjar - Ciudad Rodrigo**

Municipio: Cereceda de la Sierra
Provincia: Salamanca
Hoja MTN50: 527
Señal: Secundaria En posición: Vertical
Señalizada: 15 de junio de 2006
Nivelada: 08 de octubre de 2007

Datos Geodésicos:

Altitud ortométrica: 961,0643 m.
Geopotencial: 941,8686 u.g.p.
Gravedad en superficie: 979985,9 mgals. *Observada*
Cálculo: 01 de mayo de 2008

Coordenadas Geográficas ETRS89:

Longitud: - 6° 05' 45,2518"
Latitud: 40° 33' 57,3822"
Altitud elipsoidal: 1017,056 m.
Precisión: ± 0,05 m.

Reseña:

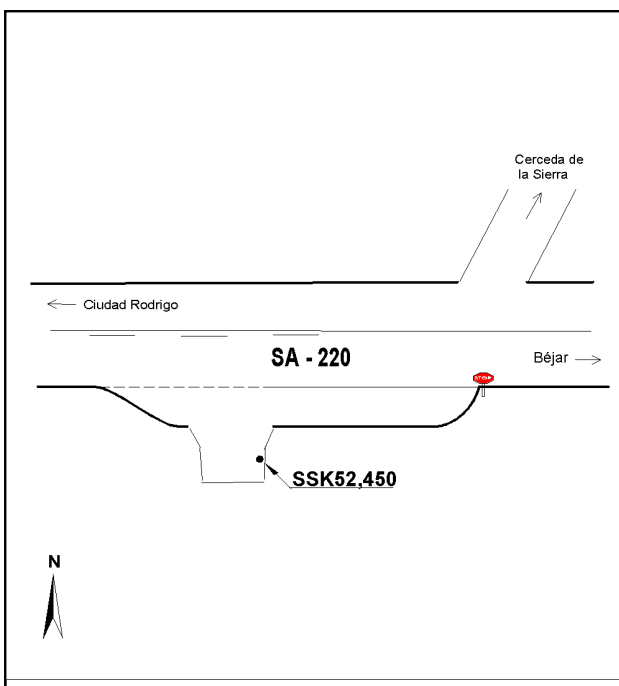
Clavo metálico semiesférico incrustado aproximadamente en el Km. 52,450 de la margen S de la Carretera SA-220. En el borde E de la solera de hormigón de una entrada a finca, al W de la entrada a Cereceda de la Sierra.

Observaciones:

Informe del estado de la Señal en: [InfoRN.pdf](#)

Enlaces:

Anterior: 607064 - SSK51,400
Posterior: 607066 - NGAB012
Agrupada con:



Reseña de Señal de Nivelación 10-may-2025

Situación Geográfica:

Número: 607066
Nombre: NGAB012
Línea o Ramal: 607. Béjar - Ciudad Rodrigo

Municipio: Cereceda de la Sierra
Provincia: Salamanca
Hoja MTN50: 527
Señal: Principal **En posición:** Horizontal
Señalizada: 15 de junio de 2006
Nivelada: 08 de octubre de 2007

Enlaces:

Anterior: 607065 - SSK52,450
Posterior: 607067 - NGAB013
Agrupada con:

Datos Geodésicos:

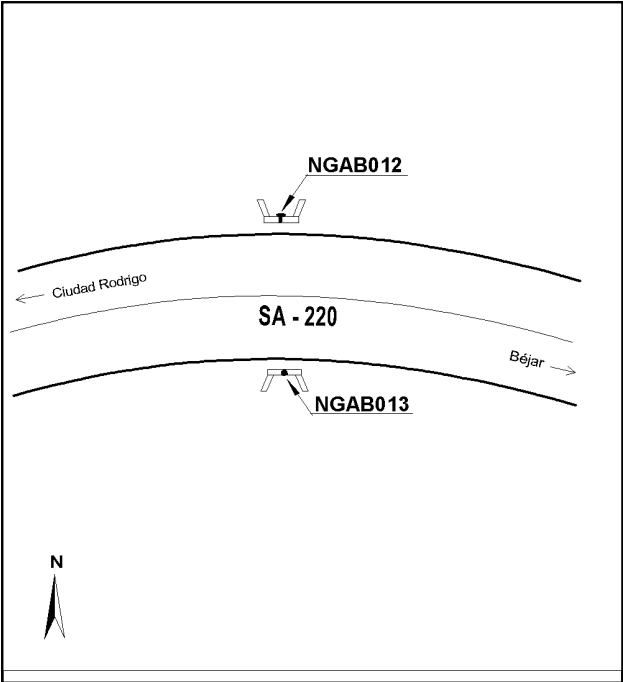
Altitud ortométrica:
Geopotencial: 944,9552 u.g.p.
Gravedad en superficie: 979986,92 mgals. *Observada*
Cálculo: 01 de mayo de 2008

Coordenadas Geográficas ETRS89:

2007-09-07: Desaparecida.
Longitud: - 6° 06' 18,1089"
Latitud: 40° 34' 03,2004"
Altitud elipsoidal: 1020,222 m.
Precisión: ± 0,05 m.

Reseña:

Cavo metálico semiesférico incrustado aproximadamente en el Km. 53+250 de la margen N de la Carretera SA-220. En el centro de una alfanterilla.



Observaciones:

Informe del estado de la Señal en: [InfoRN.pdf](#)

Reseña de Señal de Nivelación

10-may-2025

Situación Geográfica:

Número: 607067
Nombre: NGAB013
Línea o Ramal: 607. Béjar - Ciudad Rodrigo

Municipio: Cereceda de la Sierra
Provincia: Salamanca
Hoja MTN50: 527
Señal: Principal **En posición:** Vertical
Señalizada: 15 de junio de 2006
Nivelada: 08 de octubre de 2007

Datos Geodésicos:

Altitud ortométrica: 964,4621 m.
Geopotencial: 945,1996 u.g.p.
Gravedad en superficie: 979986,87 mgals. *Calculada*
Cálculo: 01 de mayo de 2008

Coordenadas Geográficas ETRS89:

Longitud: - 6° 06' 19"
Latitud: 40° 34' 03"
Altitud elipsoidal:
Precisión: ± (1 m - 10 m.)

Reseña:

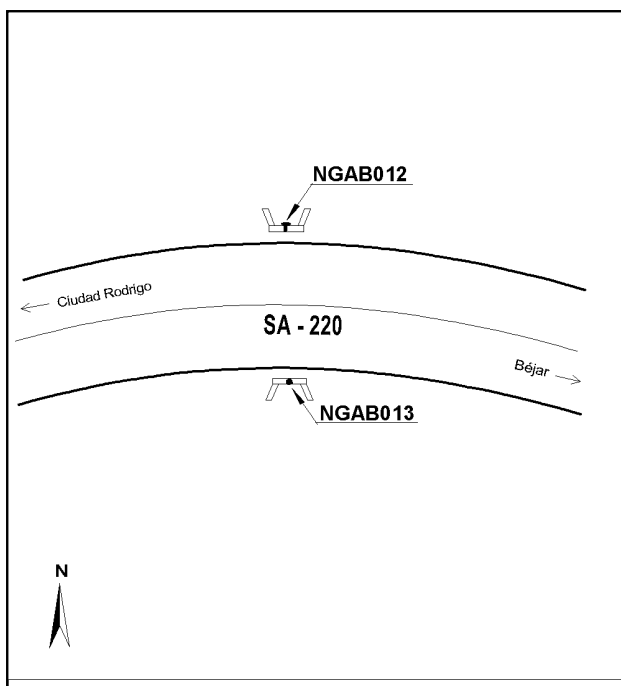
Clavo metálico semiesférico incrustado aproximadamente en el Km. 53,250 de la margen S de la Carretera SA-220. En el centro de una alcantarilla.

Observaciones:

Informe del estado de la Señal en: [InfoRN.pdf](#)

Enlaces:

Anterior: 607066 - NGAB012
Posterior: 607068 - SSK54,250
Agrupada con:



Reseña de Señal de Nivelación

10-may-2025

Situación Geográfica:

Número: 607068
Nombre: SSK54,250
Línea o Ramal: 607. Béjar - Ciudad Rodrigo

Municipio: El Cabaco
Provincia: Salamanca
Hoja MTN50: 527
Señal: Secundaria **En posición:** Vertical
Señalizada: 15 de junio de 2006
Nivelada: 08 de octubre de 2007

Datos Geodésicos:

Altitud ortométrica: 961,7442 m.
Geopotencial: 942,535 u.g.p.
Gravedad en superficie: 979986 mgals. *Observada*
Cálculo: 01 de mayo de 2008

Coordenadas Geográficas ETRS89:

Longitud: - 6° 06' 56,4478"
Latitud: 40° 34' 04,6428"
Altitud elipsoidal: 1017,761 m.
Precisión: ± 0,05 m.

Reseña:

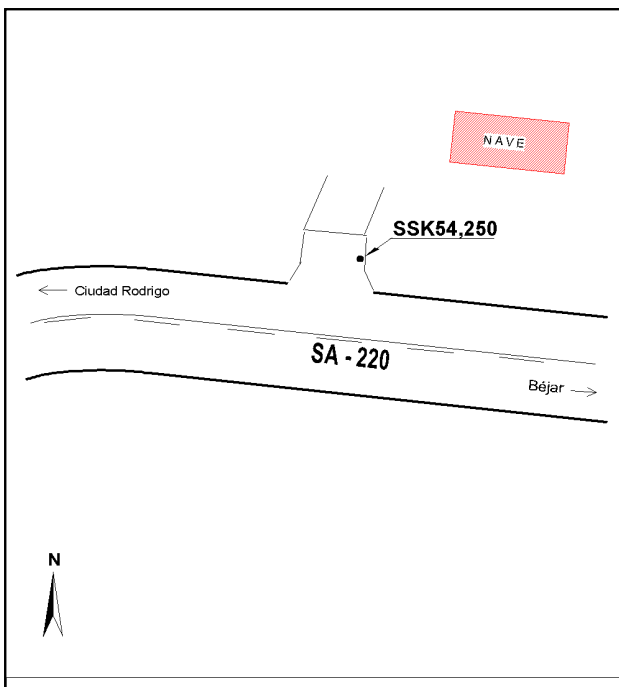
Clavo metálico semiesférico incrustado aproximadamente en el Km. 54,250 de la margen N de la Carretera SA-220. En el borde E de la solera de hormigón de una entrada a un camino.

Observaciones:

Informe del estado de la Señal en: [InfoRN.pdf](#)

Enlaces:

Anterior: 607067 - NGAB013
Posterior: 607069 - SSK55,250
Agrupada con:



Reseña de Señal de Nivelación

10-may-2025

Situación Geográfica:

Número: 607069
Nombre: SSK55,250
Línea o Ramal: 607. Béjar - Ciudad Rodrigo

Municipio: El Cabaco
Provincia: Salamanca
Hoja MTN50: 527
Señal: Secundaria **En posición:** Vertical
Señalizada: 15 de junio de 2006
Nivelada: 08 de octubre de 2007

Datos Geodésicos:

Altitud ortométrica: 948,0276 m.
Geopotencial: 929,0937 u.g.p.
Gravedad en superficie: 979987,89 mgals. *Observada*
Cálculo: 01 de mayo de 2008

Coordenadas Geográficas ETRS89:

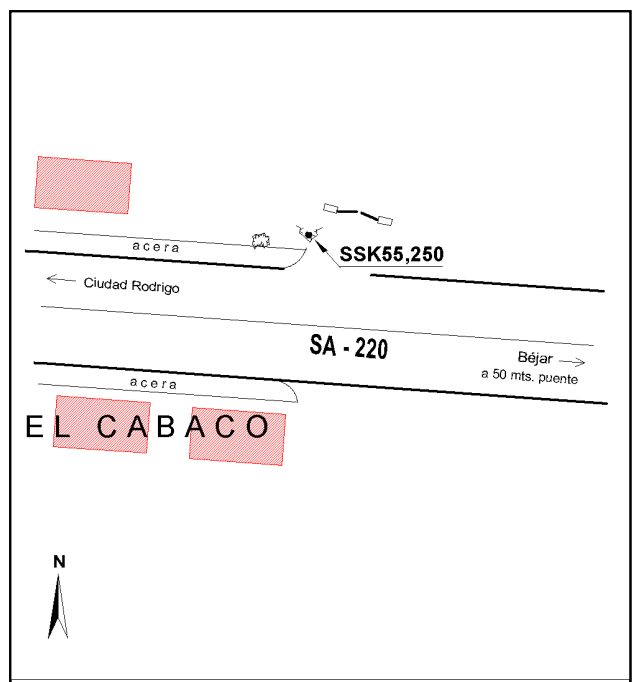
Longitud: - 6° 07' 31,3209"
Latitud: 40° 33' 55,4973"
Altitud elipsoidal: 1004,054 m.
Precisión: ± 0,05 m.

Reseña:

Clavo metálico semiesférico incrustado aproximadamente en el Km. 55,250 de la margen N de la Carretera SA-220. En un saliente de roca a la entrada E a la población de El Cabaco, según croquis.

Enlaces:

Anterior: 607068 - SSK54,250
Posterior: 607070 - SSK56,150
Agrupada con:



Observaciones:

Reseña de Señal de Nivelación

10-may-2025

Situación Geográfica:

Número: 607070
Nombre: SSK56,150
Línea o Ramal: 607. Béjar - Ciudad Rodrigo

Municipio: El Cabaco
Provincia: Salamanca
Hoja MTN50: 527
Señal: Secundaria **En posición:** Vertical
Señalizada: 15 de junio de 2006
Nivelada: 08 de octubre de 2007

Datos Geodésicos:

Altitud ortométrica: 966,6219 m.
Geopotencial: 947,3136 u.g.p.
Gravedad en superficie: 979984,05 mgals. *Observada*
Cálculo: 01 de mayo de 2008

Coordenadas Geográficas ETRS89:

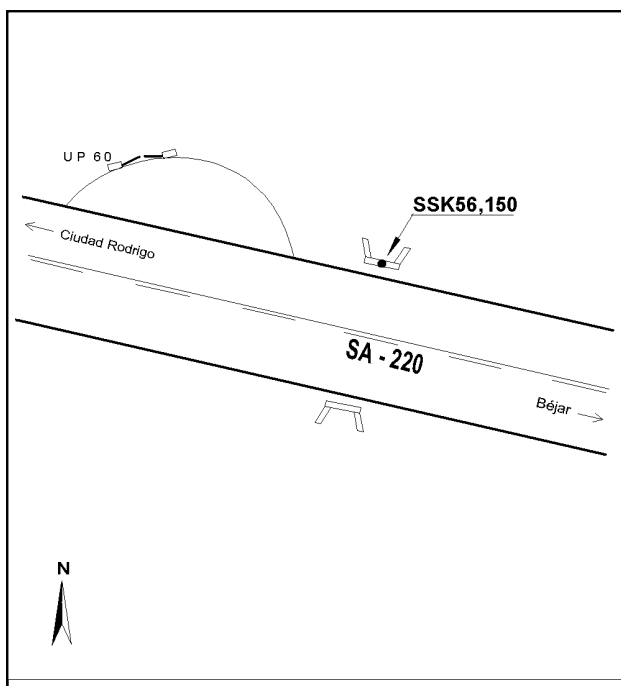
Longitud: - 6° 08' 04,7659"
Latitud: 40° 34' 05,6619"
Altitud elipsoidal: 1022,664 m.
Precisión: ± 0,05 m.

Reseña:

Clavo metálico semiesférico incrustado aproximadamente en el Km. 56,150 de la margen N de la Carretera SA-220. En el centro de una alcantarilla.al E de una entrada a la finca UP60.

Enlaces:

Anterior: 607069 - SSK55,250
Posterior: 607071 - SSK57,150
Agrupada con:



Observaciones:

Reseña de Señal de Nivelación

10-may-2025

Situación Geográfica:

Número: 607071
Nombre: SSK57,150
Línea o Ramal: 607. Béjar - Ciudad Rodrigo

Municipio: El Cabaco
Provincia: Salamanca
Hoja MTN50: 527
Señal: Secundaria **En posición:** Vertical
Señalizada: 15 de junio de 2006
Nivelada: 08 de octubre de 2007

Datos Geodésicos:

Altitud ortométrica: 990,6475 m.
Geopotencial: 970,8563 u.g.p.
Gravedad en superficie: 979979,97 mgals. *Observada*
Cálculo: 01 de mayo de 2008

Coordenadas Geográficas ETRS89:

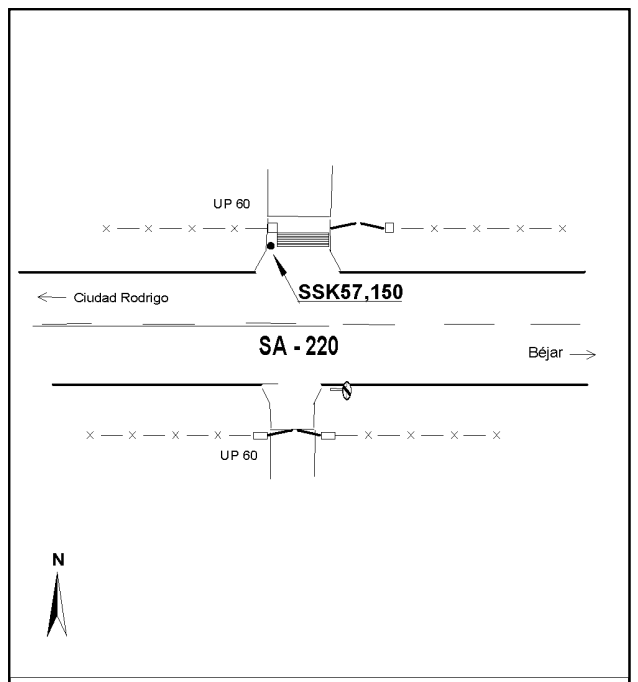
Longitud: - 6° 08' 44,1701"
Latitud: 40° 34' 17,2063"
Altitud elipsoidal: 1046,691 m.
Precisión: ± 0,05 m.

Reseña:

Clavo metálico semiesférico incrustado aproximadamente en el Km. 57,150 de la margen N de la Carretera SA-220. En el borde W de la solera de hormigón de una entrada a la finca UP60 y junto al paso canadiense.

Enlaces:

Anterior: 607070 - SSK56,150
Posterior: 607072 - NGAB014
Agrupada con:



Observaciones:

Reseña de Señal de Nivelación

10-may-2025

Situación Geográfica:

Número: 607072
Nombre: NGAB014
Línea o Ramal: 607. Béjar - Ciudad Rodrigo

Municipio: El Cabaco
Provincia: Salamanca
Hoja MTN50: 527
Señal: Principal **En posición:** Vertical
Señalizada: 15 de junio de 2006
Nivelada: 08 de octubre de 2007

Enlaces:

Anterior: 607071 - SSK57,150
Posterior: 607073 - NGAB015
Agrupada con: 607073 - NGAB015.

Datos Geodésicos:

Altitud ortométrica: 957,7272 m.
Geopotencial: 938,5998 u.g.p.
Gravedad en superficie: 979987,81 mgals. *Calculada*
Cálculo: 01 de mayo de 2008

Coordenadas Geográficas ETRS89:

Longitud: - 6° 09' 22,9663"
Latitud: 40° 34' 03,7138"
Altitud elipsoidal: 1013,748 m.
Precisión: ± 0,05 m.

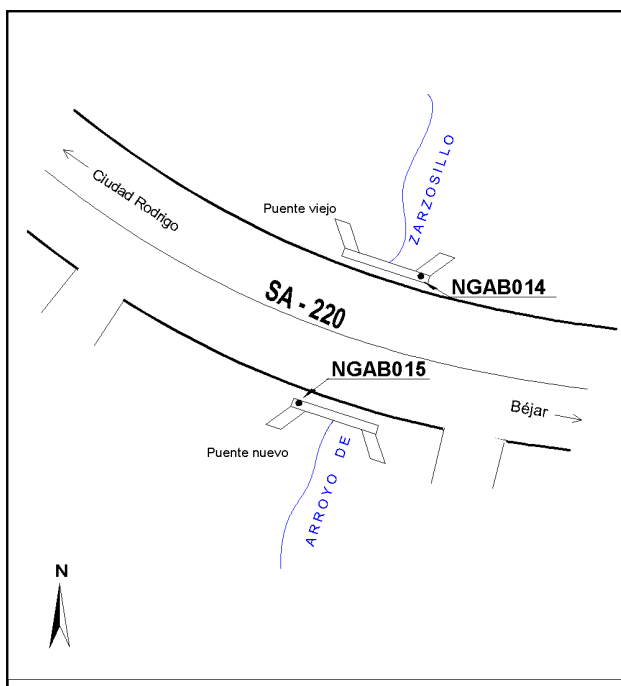
Reseña:

Clavo metálico semiesférico incrustado aproximadamente en el Km. 58,250 de la margen N de la Carretera SA-220. En el extremo E del puente sobre el arroyo de Zarzosillo.



Observaciones:

Informe del estado de la Señal en: [InfoRN.pdf](#)



Reseña de Señal de Nivelación

10-may-2025

Situación Geográfica:

Número: 607073
Nombre: NGAB015
Línea o Ramal: 607. Béjar - Ciudad Rodrigo

Municipio: El Cabaco
Provincia: Salamanca
Hoja MTN50: 527
Señal: Principal **En posición:** Vertical
Señalizada: 15 de junio de 2006
Nivelada: 08 de octubre de 2007

Datos Geodésicos:

Altitud ortométrica: 957,3965 m.
Geopotencial: 938,2759 u.g.p.
Gravedad en superficie: 979987,87 mgals. *Observada*
Cálculo: 01 de mayo de 2008

Coordenadas Geográficas ETRS89:

Longitud: - 6° 09' 23,4621"
Latitud: 40° 34' 03,5470"
Altitud elipsoidal: 1013,425 m.
Precisión: ± 0,05 m.

Reseña:

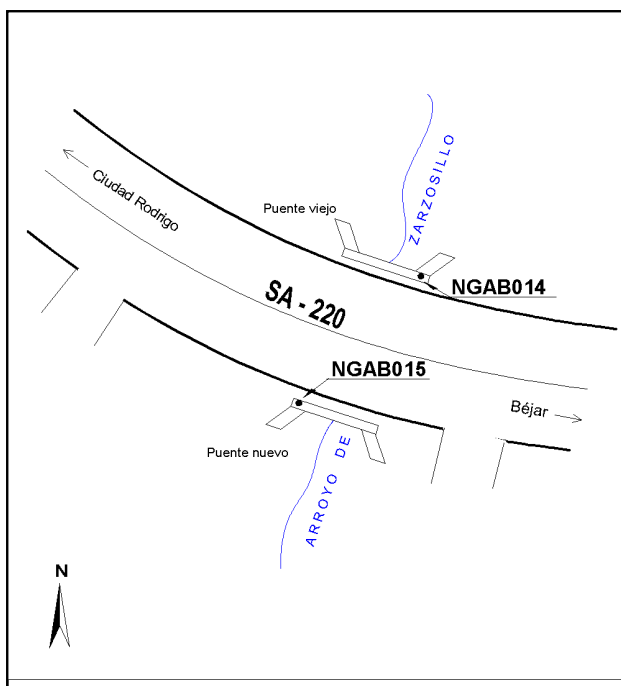
Clavo metálico semiesférico incrustado aproximadamente en el Km. 58,250 de la margen S de la Carretera SA-220. En el extremo W del puente sobre el arroyo de Zarzosillo.

Observaciones:

Informe del estado de la Señal en: [InfoRN.pdf](#)

Enlaces:

Anterior: 607072 - NGAB014
Posterior: 607074 - SSK59,300
Agrupada con: 607072 - NGAB014.



Reseña de Señal de Nivelación

10-may-2025

Situación Geográfica:

Número: 607074
Nombre: SSK59,300
Línea o Ramal: 607. Béjar - Ciudad Rodrigo

Municipio: El Cabaco
Provincia: Salamanca
Hoja MTN50: 527
Señal: Secundaria **En posición:** Vertical
Señalizada: 15 de junio de 2006
Nivelada: 08 de octubre de 2007

Datos Geodésicos:

Altitud ortométrica: 994,0744 m.
Geopotencial: 974,2152 u.g.p.
Gravedad en superficie: 979980,26 mgals. *Observada*
Cálculo: 01 de mayo de 2008

Coordenadas Geográficas ETRS89:

Longitud: - 6° 09' 58,3877"
Latitud: 40° 34' 10,9597"
Altitud elipsoidal: 1050,076 m.
Precisión: ± 0,05 m.

Reseña:

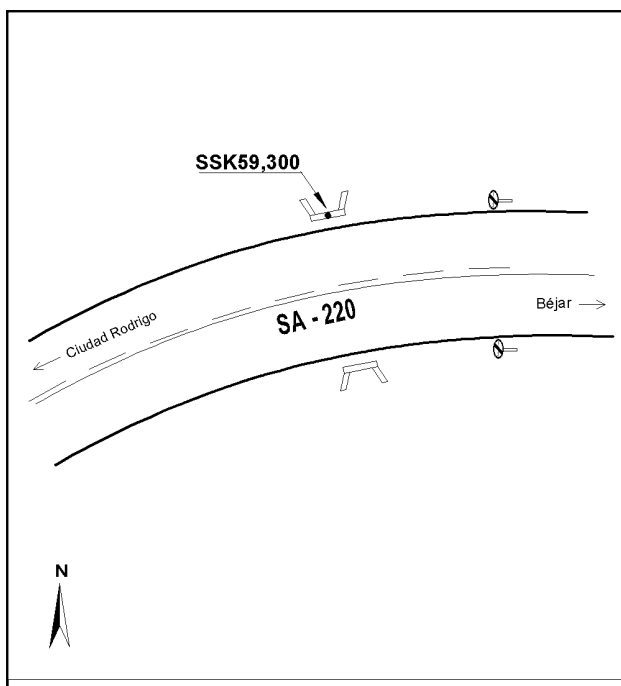
Clavo metálico semiesférico incrustado aproximadamente en el Km. 59,300 de la margen N de la Carretera SA-220. En el centro de una alcantarilla.

Observaciones:

Informe del estado de la Señal en: [InfoRN.pdf](#)

Enlaces:

Anterior: 607073 - NGAB015
Posterior: 607075 - SSK60,250
Agrupada con:



Reseña de Señal de Nivelación

10-may-2025

Situación Geográfica:

Número: 607075
Nombre: SSK60,250
Línea o Ramal: 607. Béjar - Ciudad Rodrigo

Municipio: El Maíllo
Provincia: Salamanca
Hoja MTN50: 527
Señal: Secundaria **En posición:** Vertical
Señalizada: 15 de junio de 2006
Nivelada: 08 de octubre de 2007

Datos Geodésicos:

Altitud ortométrica: 1006,7534 m.
Geopotencial: 986,6399 u.g.p.
Gravedad en superficie: 979978,74 mgals. *Observada*
Cálculo: 01 de mayo de 2008

Coordenadas Geográficas ETRS89:

Longitud: - 6° 10' 28,6867"
Latitud: 40° 33' 58,5069"
Altitud elipsoidal: 1062,827 m.
Precisión: ± 0,05 m.

Reseña:

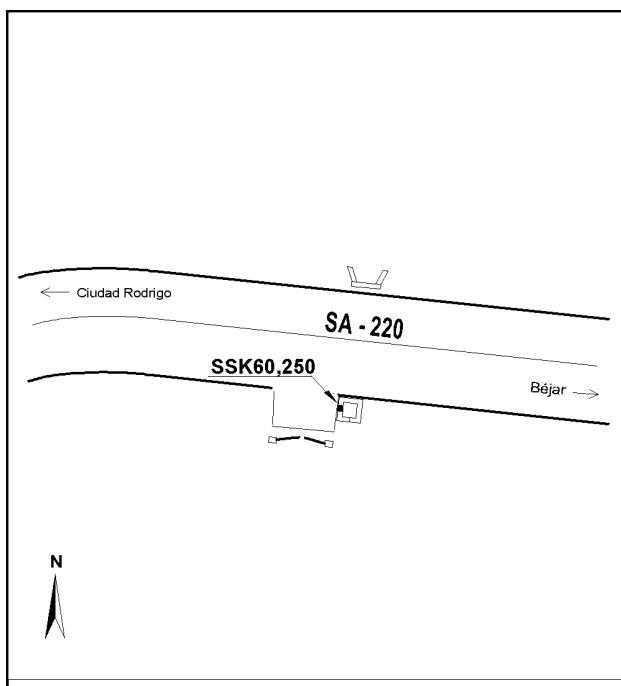
Clavo metálico semiesférico incrustado aproximadamente en el Km. 60,250 de la margen S de la Carretera SA-220. En el centro del lado O de una alcantarilla cuadrada.

Observaciones:

Informe del estado de la Señal en: [InfoRN.pdf](#)

Enlaces:

Anterior: 607074 - SSK59,300
Posterior: 607076 - SSK61,200
Agrupada con:



Reseña de Señal de Nivelación

10-may-2025

Situación Geográfica:

Número: **607076**
Nombre: **SSK61,200**
Línea o Ramal: **607. Béjar - Ciudad Rodrigo**

Municipio: El Maíllo
Provincia: Salamanca
Hoja MTN50: 527
Señal: Secundaria En posición: Vertical
Señalizada: 15 de junio de 2006
Nivelada: 08 de octubre de 2007

Datos Geodésicos:

Altitud ortométrica: 989,9015 m.
Geopotencial: 970,127 u.g.p.
Gravedad en superficie: 979981,83 mgals. *Observada*
Cálculo: 01 de mayo de 2008

Coordenadas Geográficas ETRS89:

Longitud: - 6° 10' 55,0369"
Latitud: 40° 33' 53,2187"
Altitud elipsoidal: 1045,944 m.
Precisión: ± 0,05 m.

Reseña:

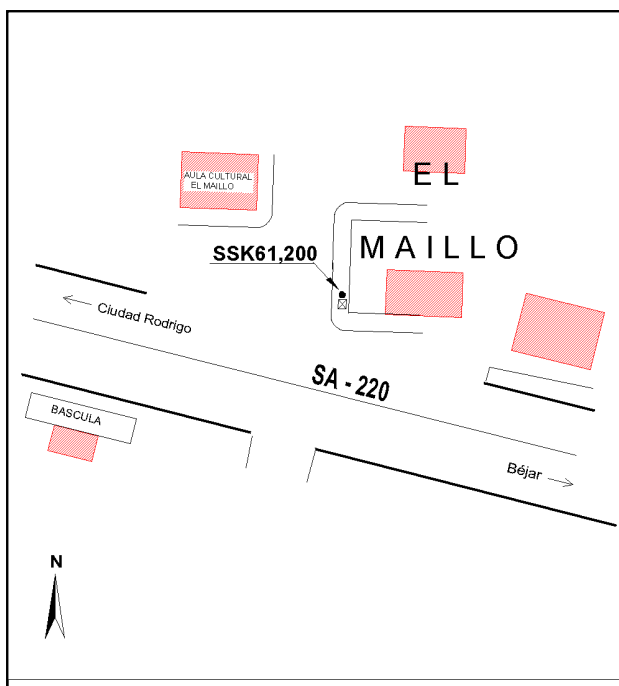
Clavo metálico semiesférico incrustado aproximadamente en el Km. 61,200 de la margen N de la Carretera SA-220. En la parte N de la solera que sostiene un poste de teléfonos de hormigón y en el casco urbano de El Maíllo.

Observaciones:

Informe del estado de la Señal en: [InfoRN.pdf](#)

Enlaces:

Anterior: 607075 - SSK60,250
Posterior: 607077 - SSK62,050
Agrupada con:



Reseña de Señal de Nivelación

10-may-2025

Situación Geográfica:

Número: 607077
Nombre: SSK62,050
Línea o Ramal: 607. Béjar - Ciudad Rodrigo

Municipio: El Maíllo
Provincia: Salamanca
Hoja MTN50: 526
Señal: Secundaria **En posición:** Vertical
Señalizada: 16 de junio de 2006
Nivelada: 08 de octubre de 2007

Datos Geodésicos:

Altitud ortométrica: 1005,0150 m.
Geopotencial: 984,9367 u.g.p.
Gravedad en superficie: 979979,25 mgals. *Observada*
Cálculo: 01 de mayo de 2008

Coordenadas Geográficas ETRS89:

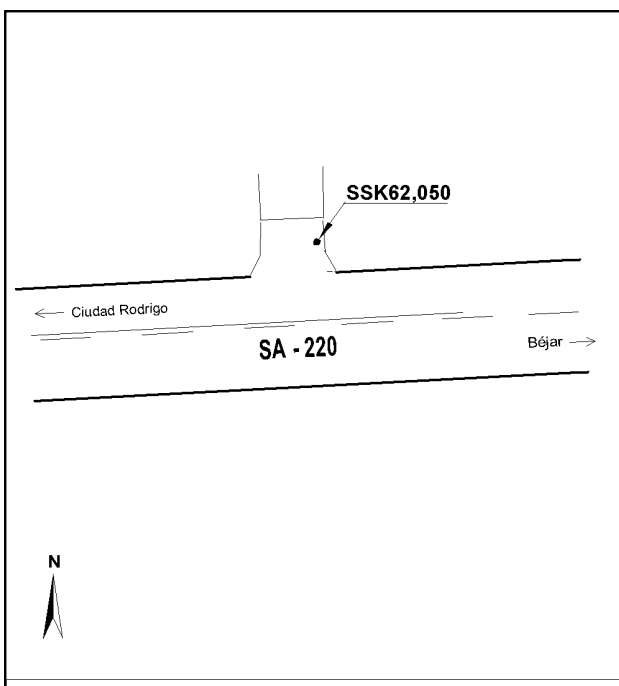
Longitud: - 6° 11' 27,9912"
Latitud: 40° 33' 56,9332"
Altitud elipsoidal: 1061,108 m.
Precisión: ± 0,05 m.

Reseña:

Clavo metálico semiesférico incrustado aproximadamente en el Km. 62,050 de la margen N de la Carretera SA-220. En el borde E de la solera de hormigón de una entrada a un camino.

Enlaces:

Anterior: 607076 - SSK61,200
Posterior: 607078 - NGAB016
Agrupada con:



Observaciones:

Reseña de Señal de Nivelación

10-may-2025

Situación Geográfica:

Número: 607078
Nombre: NGAB016
Línea o Ramal: 607. Béjar - Ciudad Rodrigo

Municipio: El Maíllo
Provincia: Salamanca
Hoja MTN50: 526
Señal: Principal **En posición:** Horizontal
Señalizada: 16 de junio de 2006
Nivelada: 08 de octubre de 2007

Datos Geodésicos:

Altitud ortométrica: 1044,3288 m.
Geopotencial: 1023,4582 u.g.p.
Gravedad en superficie: 979971,04 mgals. *Calculada*
Cálculo: 01 de mayo de 2008

Coordenadas Geográficas ETRS89:

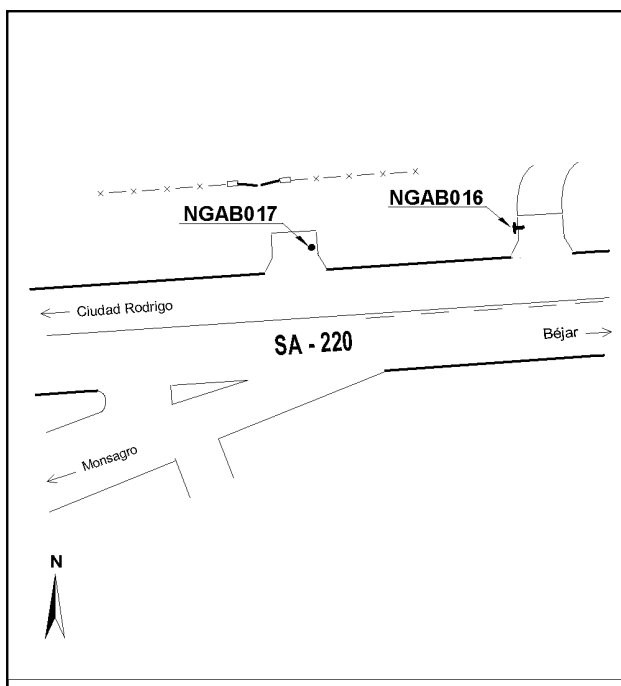
Longitud: - 6° 11' 56,8047"
Latitud: 40° 33' 58,2305"
Altitud elipsoidal: 1100,395 m.
Precisión: ± 0,05 m.

Reseña:

Clavo metálico semiesférico incrustado aproximadamente en el Km. 62,750 de la margen N de la Carretera SA-220. En el costado W de la solera de hormigón de una entrada a un camino.

Enlaces:

Anterior: 607077 - SSK62,050
Posterior: 607079 - NGAB017
Agrupada con: 607079 - NGAB017.



Observaciones:

Reseña de Señal de Nivelación

10-may-2025

Situación Geográfica:

Número: 607079
Nombre: NGAB017
Línea o Ramal: 607. Béjar - Ciudad Rodrigo

Municipio: El Maíllo
Provincia: Salamanca
Hoja MTN50: 526
Señal: Principal **En posición:** Vertical
Señalizada: 16 de junio de 2006
Nivelada: 08 de octubre de 2007

Datos Geodésicos:

Altitud ortométrica: 1055,1078 m.
Geopotencial: 1034,0199 u.g.p.
Gravedad en superficie: 979968,77 mgals. *Observada*
Cálculo: 01 de mayo de 2008

Coordenadas Geográficas ETRS89:

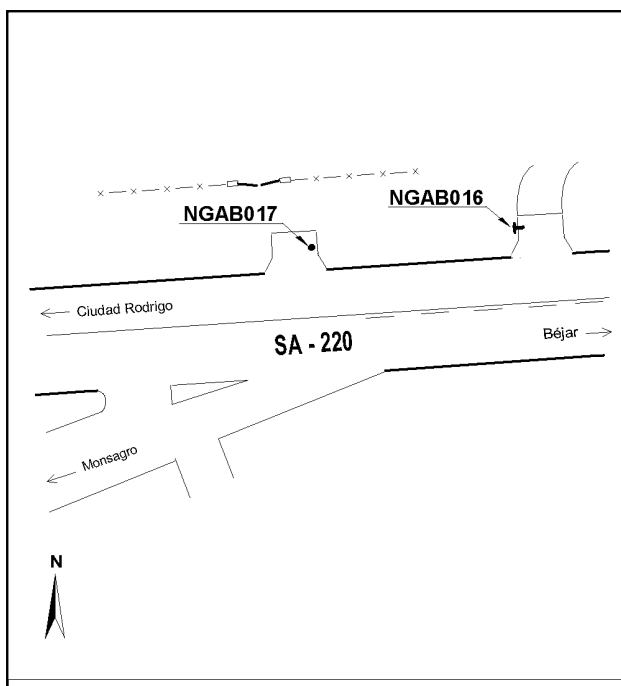
Longitud: - 6° 12' 05,3164"
Latitud: 40° 33' 57,2591"
Altitud elipsoidal: 1111,213 m.
Precisión: ± 0,05 m.

Reseña:

Clavo metálico semiesférico incrustado aproximadamente en el Km. 66,950 de la margen N de la Carretera SA-220. En el borde E de la solera de hormigón de una entrada a una finca, frente al desvío a Monsagro.

Enlaces:

Anterior: 607078 - NGAB016
Posterior: 607080 - SSK63,950
Agrupada con: 607078 - NGAB016.



Observaciones:

Reseña de Señal de Nivelación

10-may-2025

Situación Geográfica:

Número: 607080
Nombre: SSK63,950
Línea o Ramal: 607. Béjar - Ciudad Rodrigo

Municipio: El Maíllo
Provincia: Salamanca
Hoja MTN50: 526
Señal: Secundaria **En posición:** Vertical
Señalizada: 16 de junio de 2006
Nivelada: 08 de octubre de 2007

Datos Geodésicos:

Altitud ortométrica: 1043,5677 m.
Geopotencial: 1022,7125 u.g.p.
Gravedad en superficie: 979971,28 mgals. *Observada*
Cálculo: 01 de mayo de 2008

Coordenadas Geográficas ETRS89:

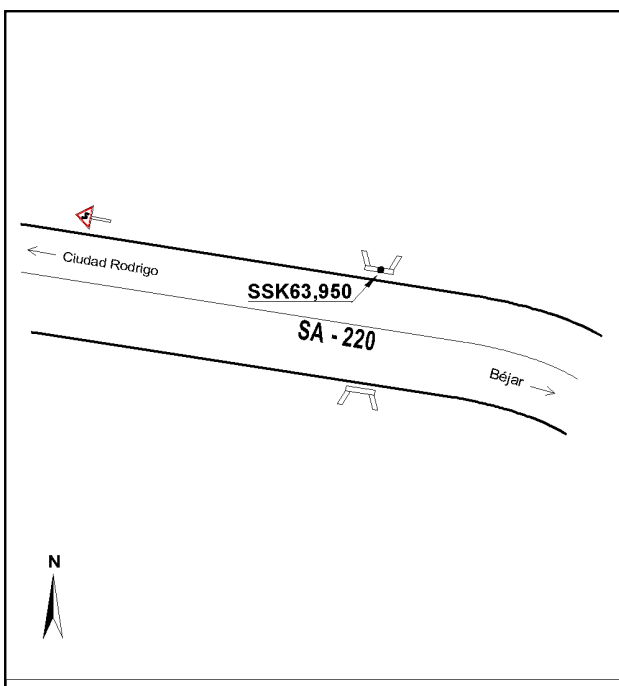
Longitud: - 6° 12' 30,0913"
Latitud: 40° 34' 17,4384"
Altitud elipsoidal: 1099,657 m.
Precisión: ± 0,05 m.

Reseña:

Clavo metálico semiesférico incrustado aproximadamente en el Km. 63,950 de la margen N de la Carretera SA-220. En el centro de una alcantarilla.

Enlaces:

Anterior: 607079 - NGAB017
Posterior: 607081 - SSK65,250
Agrupada con:



Observaciones:

Reseña de Señal de Nivelación

10-may-2025

Situación Geográfica:

Número: 607081
Nombre: SSK65,250
Línea o Ramal: 607. Béjar - Ciudad Rodrigo

Municipio: El Maíllo
Provincia: Salamanca
Hoja MTN50: 526
Señal: Secundaria **En posición:** Vertical
Señalizada: 16 de junio de 2006
Nivelada: 08 de octubre de 2007

Datos Geodésicos:

Altitud ortométrica: 1014,8095 m.
Geopotencial: 994,5347 u.g.p.
Gravedad en superficie: 979978,02 mgals. *Observada*
Cálculo: 01 de mayo de 2008

Coordenadas Geográficas ETRS89:

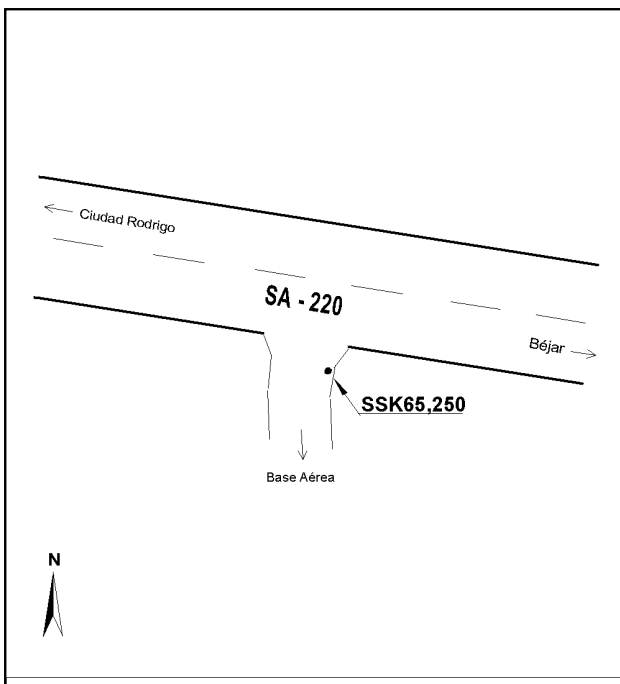
Longitud: - 6° 13' 20,4335"
Latitud: 40° 34' 33,0145"
Altitud elipsoidal: 1070,900 m.
Precisión: ± 0,05 m.

Reseña:

Clavo metálico semiesférico incrustado aproximadamente en el Km. 65,250 de la margen S de la Carretera SA-220. En el borde E de la solera de hormigón de la entrada a la carretera al aeródromo El Maíllo.

Enlaces:

Anterior: 607080 - SSK63,950
Posterior: 607082 - SSK66,300
Agrupada con:



Observaciones:

Reseña de Señal de Nivelación

10-may-2025

Situación Geográfica:

Número: 607082
Nombre: SSK66,300
Línea o Ramal: 607. Béjar - Ciudad Rodrigo

Municipio: El Maíllo
Provincia: Salamanca
Hoja MTN50: 526
Señal: Secundaria **En posición:** Vertical
Señalizada: 16 de junio de 2006
Nivelada: 08 de octubre de 2007

Datos Geodésicos:

Altitud ortométrica: 994,6210 m.
Geopotencial: 974,7528 u.g.p.
Gravedad en superficie: 979982,26 mgals. *Observada*
Cálculo: 01 de mayo de 2008

Coordenadas Geográficas ETRS89:

Longitud: - 6° 13' 57,5251"
Latitud: 40° 34' 53,1384"
Altitud elipsoidal: 1050,701 m.
Precisión: ± 0,05 m.

Reseña:

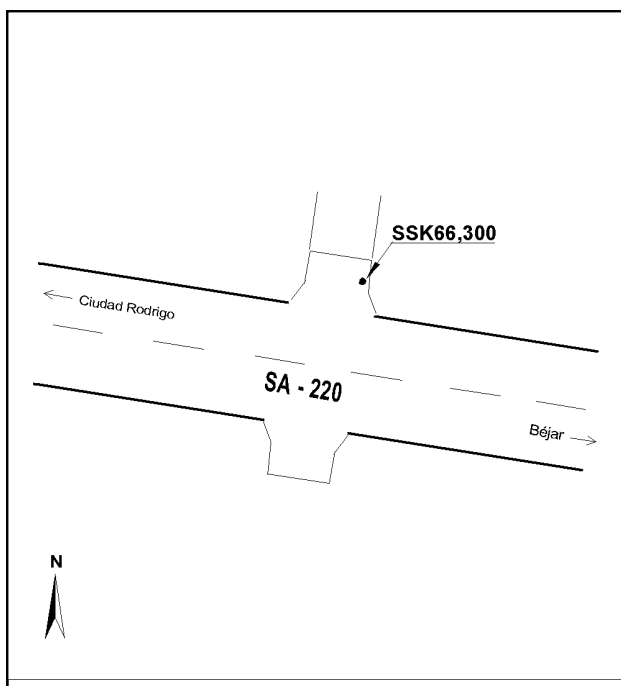
Clavo metálico semiesférico incrustado aproximadamente en el Km. 66,300 de la margen N de la Carretera SA-220. En el borde E de la solera de hormigón de una entrada a un camino.

Observaciones:

Informe del estado de la Señal en: [InfoRN.pdf](#)

Enlaces:

Anterior: 607081 - SSK65,250
Posterior: 607083 - SSK67,050
Agrupada con:



Reseña de Señal de Nivelación

10-may-2025

Situación Geográfica:

Número: 607083
Nombre: SSK67,050
Línea o Ramal: 607. Béjar - Ciudad Rodrigo

Municipio: Aldehuela de Yeltes
Provincia: Salamanca
Hoja MTN50: 526
Señal: Secundaria **En posición:** Vertical
Señalizada: 16 de junio de 2006
Nivelada: 08 de octubre de 2007

Datos Geodésicos:

Altitud ortométrica: 978,4816 m.
Geopotencial: 958,9398 u.g.p.
Gravedad en superficie: 979986,98 mgals. *Observada*
Cálculo: 01 de mayo de 2008

Coordenadas Geográficas ETRS89:

Longitud: - 6° 14' 23,9966"
Latitud: 40° 35' 07,1248"
Altitud elipsoidal: 1034,547 m.
Precisión: ± 0,05 m.

Reseña:

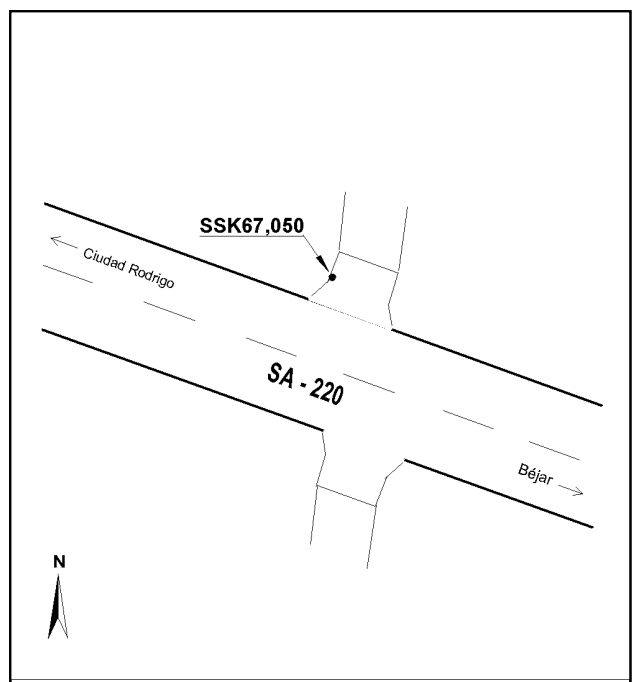
Clavo metálico semiesférico incrustado aproximadamente en el Km. 67,050 de la margen N de la Carretera SA-220. En el borde W de la solera de hormigón de una entrada a un camino.

Observaciones:

Informe del estado de la Señal en: [InfoRN.pdf](#)

Enlaces:

Anterior: 607082 - SSK66,300
Posterior: 607084 - SSK68
Agrupada con:



Reseña de Señal de Nivelación

10-may-2025

Situación Geográfica:

Número: **607084**
Nombre: **SSK68**
Línea o Ramal: **607. Béjar - Ciudad Rodrigo**

Municipio: Aldehuela de Yeltes
Provincia: Salamanca
Hoja MTN50: 526
Señal: Secundaria En posición: Vertical
Señalizada: 16 de junio de 2006
Nivelada: 08 de octubre de 2007

Datos Geodésicos:

Altitud ortométrica: 958,8602 m.
Geopotencial: 939,7127 u.g.p.
Gravedad en superficie: 979990,38 mgals. *Observada*
Cálculo: 01 de mayo de 2008

Coordenadas Geográficas ETRS89:

Longitud: - 6° 14' 56,5502"
Latitud: 40° 35' 23,9819"
Altitud elipsoidal: 1014,929 m.
Precisión: ± 0,05 m.

Reseña:

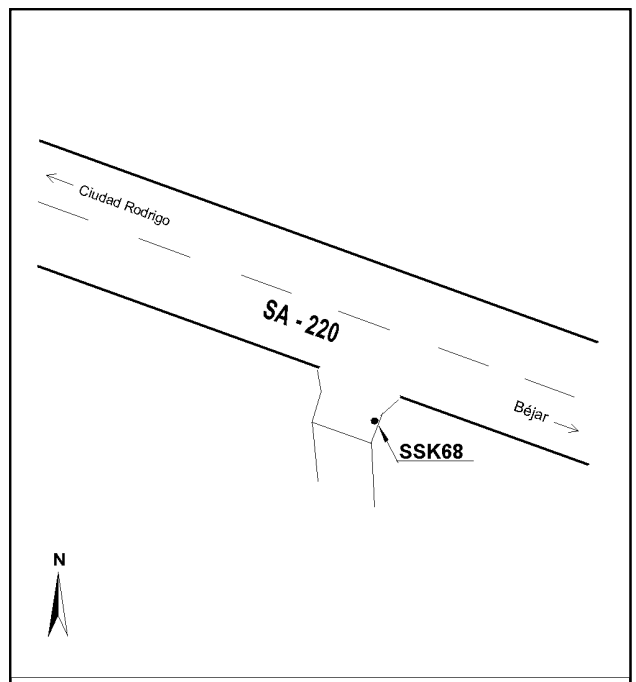
Clavo metálico semiesférico incrustado aproximadamente en el Km. 68 de la margen S de la Carretera SA-220. En el borde E de la solera de hormigón de una entrada a un camino.

Observaciones:

Informe del estado de la Señal en: [InfoRN.pdf](#)

Enlaces:

Anterior: 607083 - SSK67,050
Posterior: 607085 - NGAB018
Agrupada con:



Reseña de Señal de Nivelación

10-may-2025

Situación Geográfica:

Número: **607085**
Nombre: **NGAB018**
Línea o Ramal: **607. Béjar - Ciudad Rodrigo**

Municipio: Morasverdes
Provincia: Salamanca
Hoja MTN50: 526
Señal: Principal En posición: Vertical
Señalizada: 16 de junio de 2006
Nivelada: 08 de octubre de 2007

Datos Geodésicos:

Altitud ortométrica: 935,8059 m.
Geopotencial: 917,1221 u.g.p.
Gravedad en superficie: 979994,95 mgals. *Observada*
Cálculo: 01 de mayo de 2008

Coordenadas Geográficas ETRS89:

Longitud: - 6° 15' 31,1820"
Latitud: 40° 35' 42,7495"
Altitud elipsoidal: 991,811 m.
Precisión: ± 0,05 m.

Reseña:

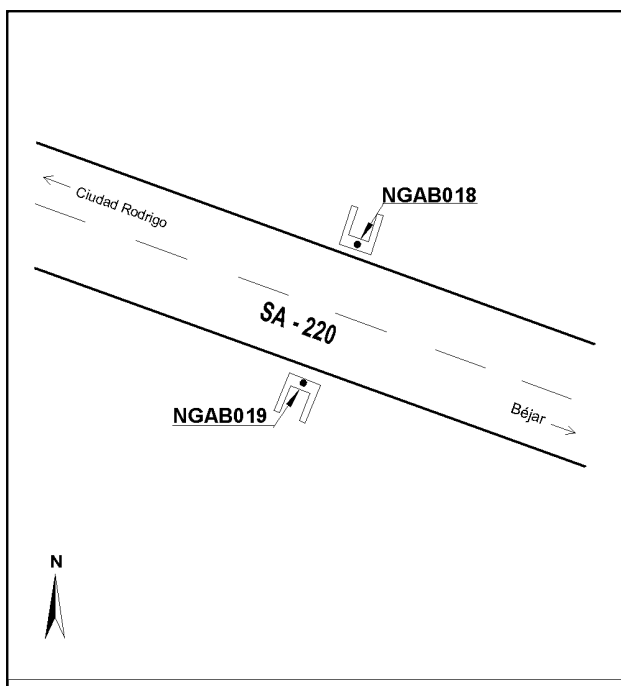
Clavo metálico semiesférico incrustado aproximadamente en el Km. 68,990 de la margen N de la Carretera SA-220. En el centro de una alcantarilla.

Observaciones:

Informe del estado de la Señal en: [InfoRN.pdf](#)

Enlaces:

Anterior: 607084 - SSK68
Posterior: 607086 - NGAB019
Agrupada con: 607086 - NGAB019.



Reseña de Señal de Nivelación 10-may-2025

Situación Geográfica:

Número: 607086
Nombre: NGAB019
Línea o Ramal: 607. Béjar - Ciudad Rodrigo

Municipio: Morasverdes
Provincia: Salamanca
Hoja MTN50: 526
Señal: Principal **En posición:** Vertical
Señalizada: 16 de junio de 2006
Nivelada: 08 de octubre de 2007

Enlaces:

Anterior: 607085 - NGAB018
Posterior: 607087 - SSK70,015
Agrupada con: 607085 - NGAB018.

Datos Geodésicos:

Altitud ortométrica: 935,7985 m.
Geopotencial: 917,115 u.g.p.
Gravedad en superficie: 979994,95 mgals. *Calculada*
Cálculo: 01 de mayo de 2008

Coordenadas Geográficas ETRS89:

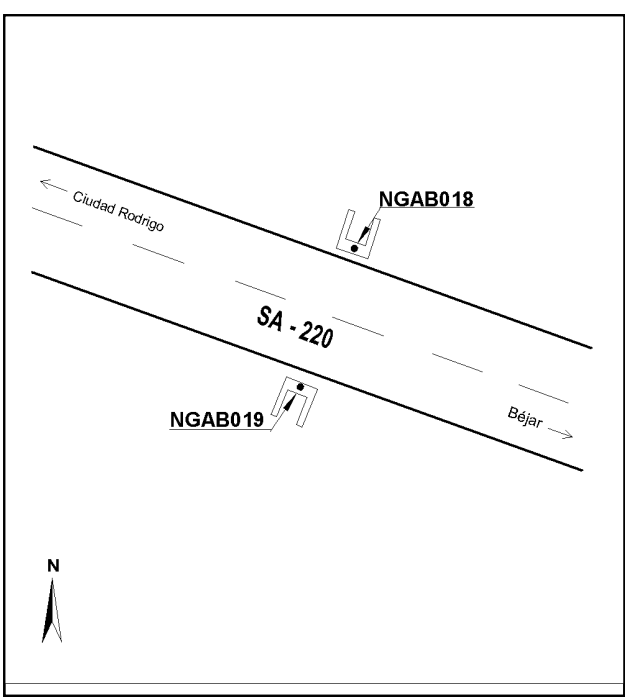
Longitud: - 6° 15' 31,4002"
Latitud: 40° 35' 42,5117"
Altitud elipsoidal: 991,796 m.
Precisión: ± 0,05 m.

Reseña:

Clavo metálico semiesférico incrustado aproximadamente en el Km. 68,990 de la margen S de la Carretera SA-220. En el centro de una alcantarilla.

Observaciones:

Informe del estado de la Señal en: [InfoRN.pdf](#)



Reseña de Señal de Nivelación

10-may-2025

Situación Geográfica:

Número: 607087
Nombre: SSK70,015
Línea o Ramal: 607. Béjar - Ciudad Rodrigo

Municipio: Morasverdes
Provincia: Salamanca
Hoja MTN50:
Señal: Secundaria **En posición:** Vertical
Señalizada: 16 de junio de 2006
Nivelada: 08 de octubre de 2007

Datos Geodésicos:

Altitud ortométrica: 907,2364 m.
Geopotencial: 889,1273 u.g.p.
Gravedad en superficie: 980000,72 mgals. *Observada*
Cálculo: 01 de mayo de 2008

Coordenadas Geográficas ETRS89:

Longitud: - 6° 16' 07,1111"
Latitud: 40° 36' 01,9028"
Altitud elipsoidal: 963,261 m.
Precisión: ± 0,05 m.

Reseña:

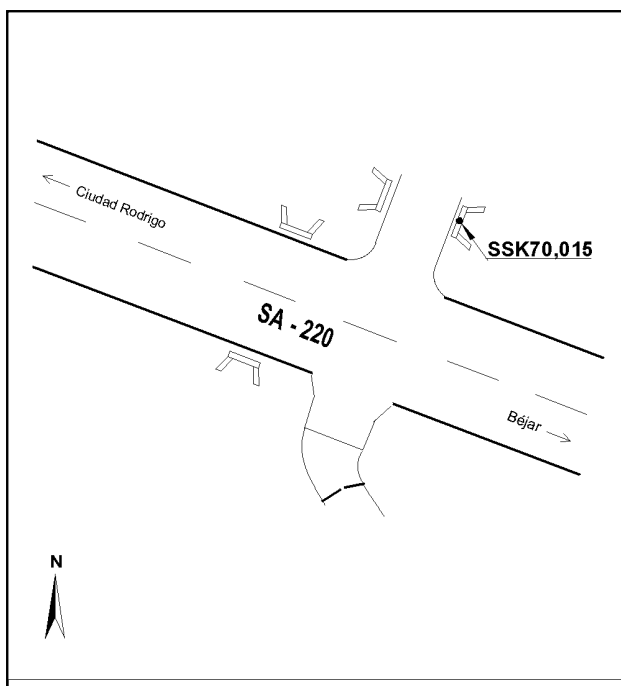
Clavo metálico semiesférico incrustado aproximadamente en el Km. 70,015 de la margen N de la Carretera SA-220. En el centro de una alcantarilla en la margen E de un camino.

Observaciones:

Informe del estado de la Señal en: [InfoRN.pdf](#)

Enlaces:

Anterior: 607086 - NGAB019
Posterior: 607088 - SSK71,008
Agrupada con:



Reseña de Señal de Nivelación

10-may-2025

Situación Geográfica:

Número: **607088**
Nombre: **SSK71,008**
Línea o Ramal: **607. Béjar - Ciudad Rodrigo**

Municipio: Morasverdes
Provincia: Salamanca
Hoja MTN50: 526
Señal: Secundaria En posición: Vertical
Señalizada: 16 de junio de 2006
Nivelada: 08 de octubre de 2007

Datos Geodésicos:

Altitud ortométrica: 897,6251 m.
Geopotencial: 879,7079 u.g.p.
Gravedad en superficie: 980001,36 mgals. *Observada*
Cálculo: 01 de mayo de 2008

Coordenadas Geográficas ETRS89:

Longitud: - 6° 16' 43,2212"
Latitud: 40° 36' 11,5105"
Altitud elipsoidal: 953,622 m.
Precisión: ± 0,05 m.

Reseña:

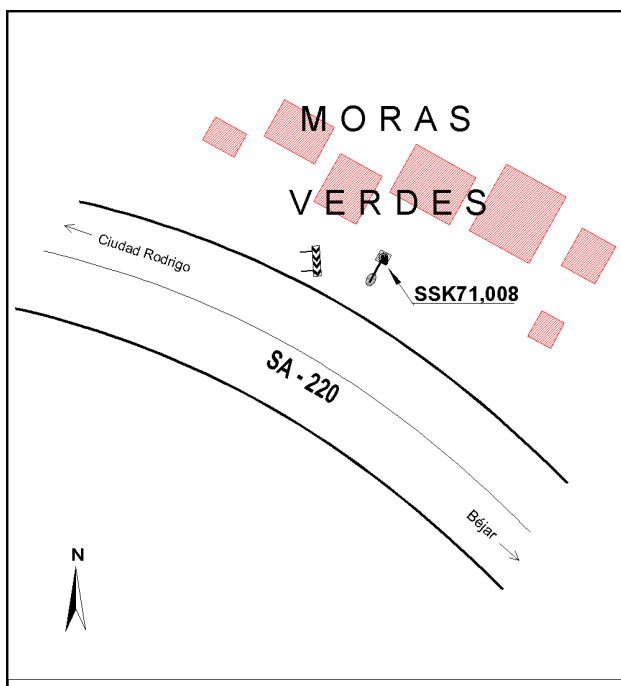
Clavo metálico semiesférico incrustado aproximadamente en el Km. 71,008 de la margen N de la Carretera SA-220. En la esquina SE de la base de una farola.

Observaciones:

Informe del estado de la Señal en: [InfoRN.pdf](#)

Enlaces:

Anterior: 607087 - SSK70,015
Posterior: 607089 - SSK72,210
Agrupada con:



Reseña de Señal de Nivelación

10-may-2025

Situación Geográfica:

Número: **607089**
Nombre: **SSK72,210**
Línea o Ramal: **607. Béjar - Ciudad Rodrigo**

Municipio: Morasverdes
Provincia: Salamanca
Hoja MTN50: 526
Señal: Secundaria En posición: Vertical
Señalizada: 19 de junio de 2006
Nivelada: 08 de octubre de 2007

Datos Geodésicos:

Altitud ortométrica: 886,9697 m.
Geopotencial: 869,2667 u.g.p.
Gravedad en superficie: 980003,34 mgals. *Observada*
Cálculo: 01 de mayo de 2008

Coordenadas Geográficas ETRS89:

Longitud: - 6° 17' 32,1588"
Latitud: 40° 36' 23,5740"
Altitud elipsoidal: 943,000 m.
Precisión: ± 0,05 m.

Reseña:

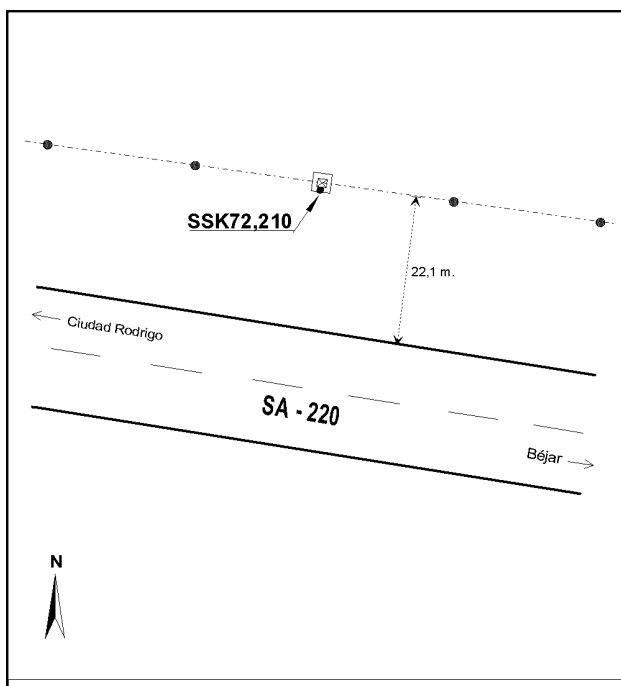
Clavo metálico semiesférico incrustado aproximadamente en el Km. 72,210 de la margen N de la Carretera SA-220. En el lado S de la base de un poste telefónico de hormigón a 22,10 mts de la carretera.

Observaciones:

Informe del estado de la Señal en: [InfoRN.pdf](#)

Enlaces:

Anterior: 607088 - SSK71,008
Posterior: 607090 - NGAB020
Agrupada con:



Reseña de Señal de Nivelación

10-may-2025

Situación Geográfica:

Número: 607090
Nombre: NGAB020
Línea o Ramal: 607. Béjar - Ciudad Rodrigo

Municipio: Morasverdes
Provincia: Salamanca
Hoja MTN50: 526
Señal: Principal **En posición:** Vertical
Señalizada: 19 de junio de 2006
Nivelada: 08 de octubre de 2007

Datos Geodésicos:

Altitud ortométrica: 870,8100 m.
Geopotencial: 853,4324 u.g.p.
Gravedad en superficie: 980007,35 mgals. *Calculada*
Cálculo: 01 de mayo de 2008

Coordenadas Geográficas ETRS89:

Longitud: - 6° 18' 11,7801"
Latitud: 40° 36' 31,9567"
Altitud elipsoidal: 926,778 m.
Precisión: ± 0,05 m.

Reseña:

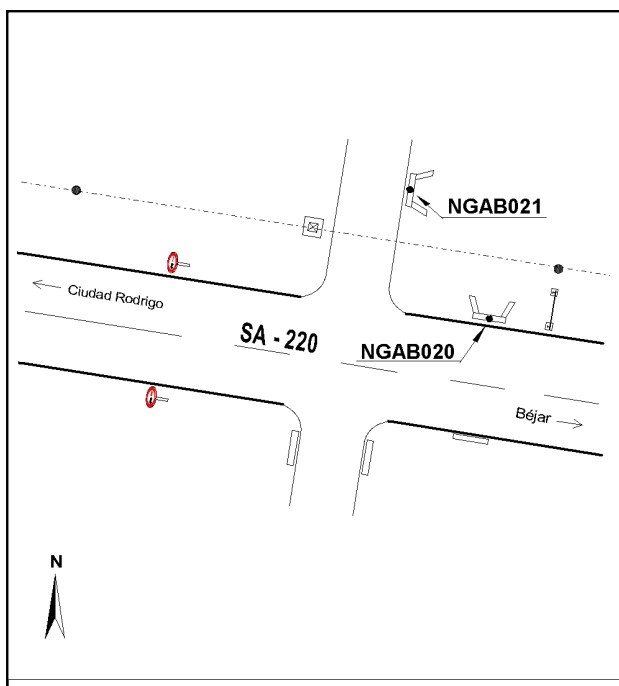
Clavo metálico semiesférico incrustado aproximadamente en el Km. 73,200 de la margen N de la Carretera SA-220. En el centro de una alcantarilla.

Observaciones:

Informe del estado de la Señal en: [InfoRN.pdf](#)

Enlaces:

Anterior: 607089 - SSK72,210
Posterior: 607091 - NGAB021
Agrupada con: 607091 - NGAB021.



Reseña de Señal de Nivelación

10-may-2025

Situación Geográfica:

Número: **607091**
Nombre: **NGAB021**
Línea o Ramal: **607. Béjar - Ciudad Rodrigo**

Municipio: Morasverdes
Provincia: Salamanca
Hoja MTN50: 526
Señal: Principal En posición: Vertical
Señalizada: 19 de junio de 2006
Nivelada: 08 de octubre de 2007

Datos Geodésicos:

Altitud ortométrica: 870,2638 m.
Geopotencial: 852,8971 u.g.p.
Gravedad en superficie: 980007,46 mgals. *Observada*
Cálculo: 01 de mayo de 2008

Coordenadas Geográficas ETRS89:

Longitud: - 6° 18' 12,1826"
Latitud: 40° 36' 32,9019"
Altitud elipsoidal: 926,248 m.
Precisión: ± 0,05 m.

Reseña:

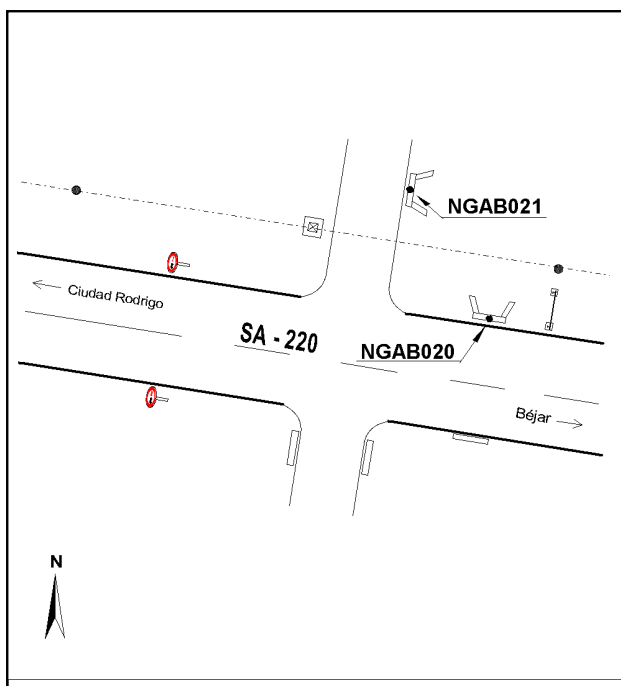
Clavo metálico semiesférico incrustado aproximadamente en el Km. 73,200 de la margen N de la Carretera SA-220. En el centro de una alcantarilla en la margen E de un camino.

Observaciones:

Informe del estado de la Señal en: [InfoRN.pdf](#)

Enlaces:

Anterior: 607090 - NGAB020
Posterior: 607092 - SSK74
Agrupada con: 607090 - NGAB020.



Reseña de Señal de Nivelación

10-may-2025

Situación Geográfica:

Número: 607092
Nombre: SSK74
Línea o Ramal: 607. Béjar - Ciudad Rodrigo

Municipio: Morasverdes
Provincia: Salamanca
Hoja MTN50: 526
Señal: Secundaria **En posición:** Vertical
Señalizada: 19 de junio de 2006
Nivelada: 08 de octubre de 2007

Datos Geodésicos:

Altitud ortométrica: 865,4201 m.
Geopotencial: 848,1507 u.g.p.
Gravedad en superficie: 980008,3 mgals. *Observada*
Cálculo: 01 de mayo de 2008

Coordenadas Geográficas ETRS89:

Longitud: - 6° 18' 44,3756"
Latitud: 40° 36' 39,6330"
Altitud elipsoidal: 921,381 m.
Precisión: ± 0,05 m.

Reseña:

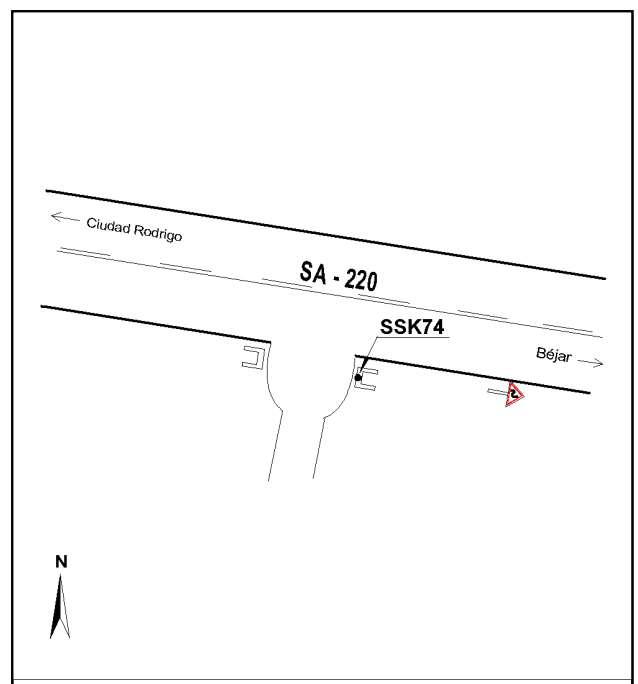
Clavo metálico semiesférico incrustado aproximadamente en el Km. 74 de la margen S de la Carretera SA-220. En el centro de una alcantarilla en la margen E de un camino.

Observaciones:

Informe del estado de la Señal en: [InfoRN.pdf](#)

Enlaces:

Anterior: 607091 - NGAB021
Posterior: 607093 - SSK75,020
Agrupada con:



Reseña de Señal de Nivelación

10-may-2025

Situación Geográfica:

Número: 607093
Nombre: SSK75,020
Línea o Ramal: 607. Béjar - Ciudad Rodrigo

Municipio: Tenebrón
Provincia: Salamanca
Hoja MTN50: 526
Señal: Secundaria **En posición:** Vertical
Señalizada: 19 de junio de 2006
Nivelada: 08 de octubre de 2007

Datos Geodésicos:

Altitud ortométrica: 853,5388 m.
Geopotencial: 836,5085 u.g.p.
Gravedad en superficie: 980011,26 mgals. *Observada*
Cálculo: 01 de mayo de 2008

Coordenadas Geográficas ETRS89:

Longitud: - 6° 19' 24,3251"
Latitud: 40° 36' 52,9486"
Altitud elipsoidal: 909,504 m.
Precisión: ± 0,05 m.

Reseña:

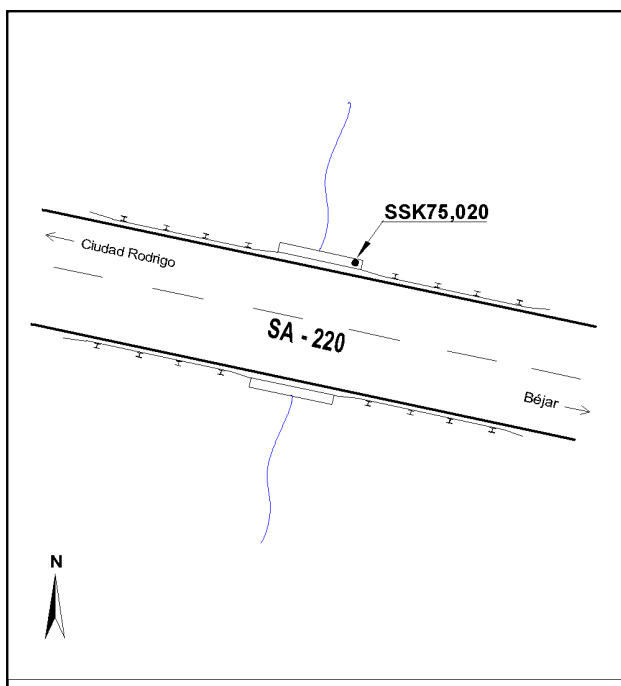
Clavo metálico semiesférico incrustado aproximadamente en el Km. 75,020 de la margen N de la Carretera SA-220. En el extremo E de una alcantarilla grande.

Observaciones:

Informe del estado de la Señal en: [InfoRN.pdf](#)

Enlaces:

Anterior: 607092 - SSK74
Posterior: 607094 - SSK75,950
Agrupada con:



Reseña de Señal de Nivelación

10-may-2025

Situación Geográfica:

Número: 607094
Nombre: SSK75,950
Línea o Ramal: 607. Béjar - Ciudad Rodrigo

Municipio: Tenebrón
Provincia: Salamanca
Hoja MTN50: 526
Señal: Secundaria **En posición:** Vertical
Señalizada: 19 de junio de 2006
Nivelada: 08 de octubre de 2007

Datos Geodésicos:

Altitud ortométrica: 845,6712 m.
Geopotencial: 828,8011 u.g.p.
Gravedad en superficie: 980015,38 mgals. *Observada*
Cálculo: 01 de mayo de 2008

Coordenadas Geográficas ETRS89:

Longitud: - 6° 20' 00,7252"
Latitud: 40° 37' 04,5168"
Altitud elipsoidal: 901,610 m.
Precisión: ± 0,05 m.

Reseña:

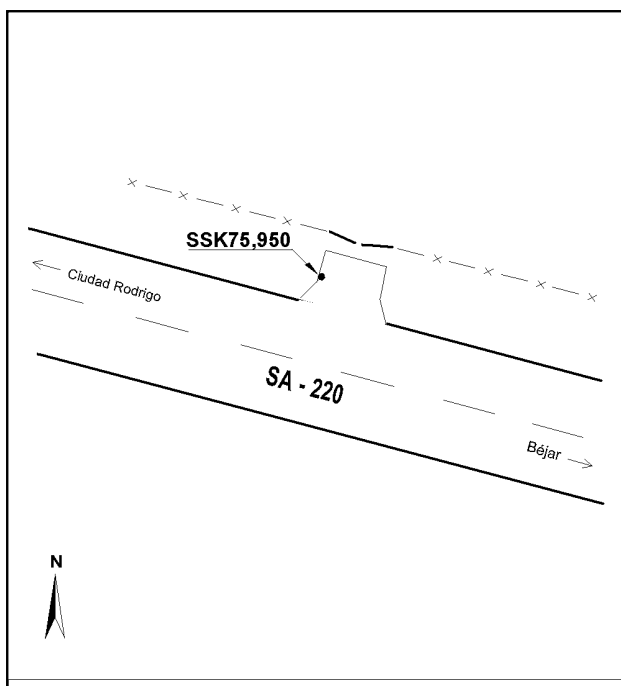
Clavo metálico semiesférico incrustado aproximadamente en el Km. 75,950 de la margen N de la Carretera SA-220. En el borde W de la solera de hormigón de una entrada a una finca.

Observaciones:

Informe del estado de la Señal en: [InfoRN.pdf](#)

Enlaces:

Anterior: 607093 - SSK75,020
Posterior: 607095 - SSK77,150
Agrupada con:



Reseña de Señal de Nivelación

10-may-2025

Situación Geográfica:

Número: 607095
Nombre: SSK77,150
Línea o Ramal: 607. Béjar - Ciudad Rodrigo

Municipio: Tenebrón
Provincia: Salamanca
Hoja MTN50: 526
Señal: Secundaria **En posición:** Vertical
Señalizada: 19 de junio de 2006
Nivelada: 08 de octubre de 2007

Datos Geodésicos:

Altitud ortométrica: 829,3044 m.
Geopotencial: 812,7636 u.g.p.
Gravedad en superficie: 980019,38 mgals. *Observada*
Cálculo: 01 de mayo de 2008

Coordenadas Geográficas ETRS89:

Longitud: - 6° 20' 48,5884"
Latitud: 40° 37' 19,6949"
Altitud elipsoidal: 885,259 m.
Precisión: ± 0,05 m.

Reseña:

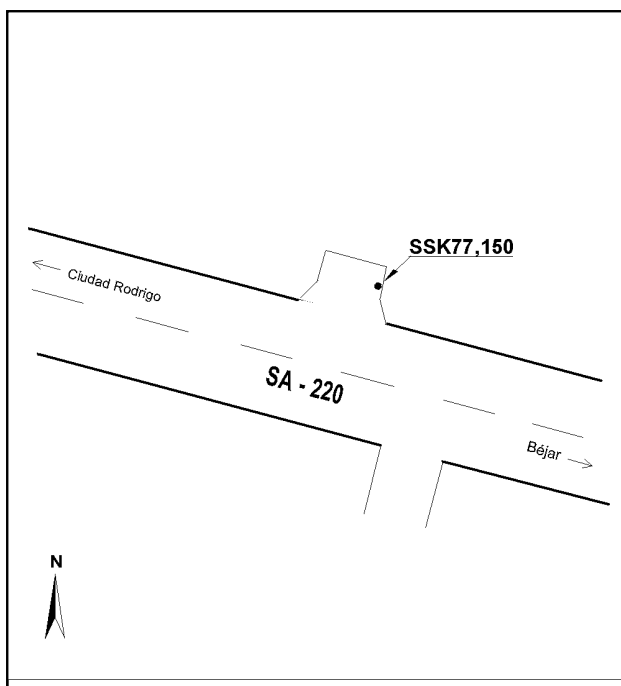
Clavo metálico semiesférico incrustado aproximadamente en el Km. 77,150 de la margen N de la Carretera SA-220. En el borde E de la solera de hormigón de una entrada a una finca.

Observaciones:

Informe del estado de la Señal en: [InfoRN.pdf](#)

Enlaces:

Anterior: 607094 - SSK75,950
Posterior: 607096 - NGAB022
Agrupada con:



Reseña de Señal de Nivelación

10-may-2025

Situación Geográfica:

Número: 607096
Nombre: NGAB022
Línea o Ramal: 607. Béjar - Ciudad Rodrigo

Municipio: Tenebrón
Provincia: Salamanca
Hoja MTN50: 526
Señal: Principal **En posición:** Vertical
Señalizada: 19 de junio de 2006
Nivelada: 08 de octubre de 2007

Datos Geodésicos:

Altitud ortométrica: 814,4631 m.
Geopotencial: 798,221 u.g.p.
Gravedad en superficie: 980023,39 mgals. *Observada*
Cálculo: 01 de mayo de 2008

Coordenadas Geográficas ETRS89:

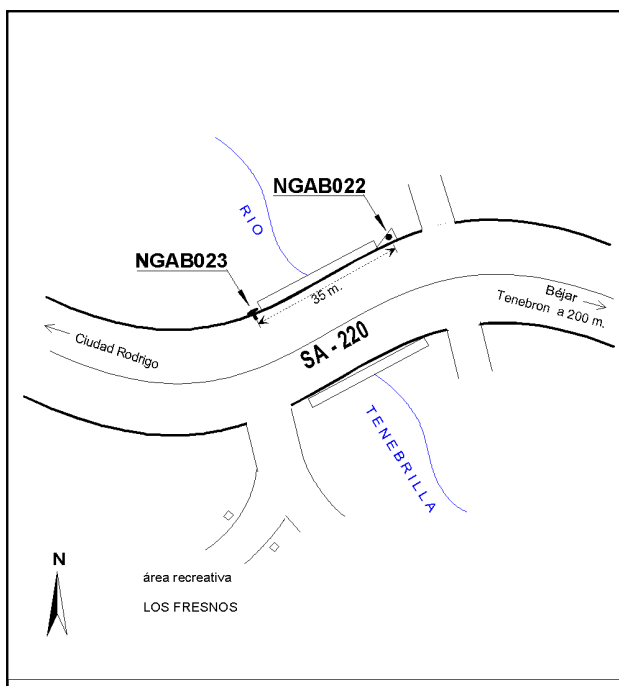
Longitud: - 6° 21' 30,3514"
Latitud: 40° 37' 26,5078"
Altitud elipsoidal: 870,450 m.
Precisión: ± 0,05 m.

Reseña:

Clavo metálico semiesférico incrustado aproximadamente en el Km. 78,220 de la margen N de la Carretera SA-220. En el extremo E del puente sobre el río Tenebrilla.

Enlaces:

Anterior: 607095 - SSK77,150
Posterior: 607097 - NGAB023
Agrupada con: 607097 - NGAB023.



Observaciones:

Reseña de Señal de Nivelación

10-may-2025

Situación Geográfica:

Número: 607097
Nombre: NGAB023
Línea o Ramal: 607. Béjar - Ciudad Rodrigo

Municipio: Tenebrón
Provincia: Salamanca
Hoja MTN50: 526
Señal: Principal **En posición:** Horizontal
Señalizada: 19 de junio de 2006
Nivelada: 08 de octubre de 2007

Enlaces:

Anterior: 607096 - NGAB022
Posterior: 607098 - SSK79,450
Agrupada con: 607096 - NGAB022.

Datos Geodésicos:

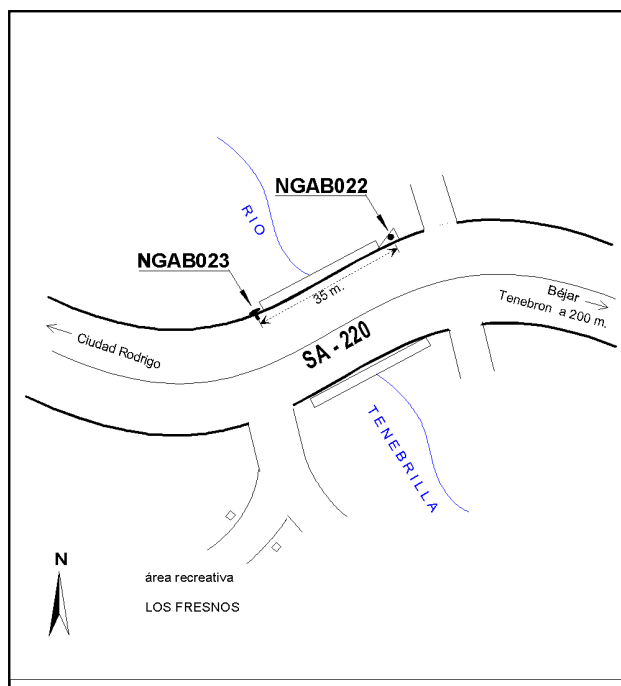
Altitud ortométrica:
Geopotencial: 798,1408 u.g.p.
Gravedad en superficie: 980023,41 mgals. *Calculada*
Cálculo: 01 de mayo de 2008

Coordenadas Geográficas ETRS89:

2022-01-18: DESAPARECIDO.
Longitud: -6° 21' 31"
Latitud: 40° 37' 26"
Altitud elipsoidal:
Precisión: ± (1 m - 10 m.)

Reseña:

Cavo metálico semiesférico incrustado aproximadamente en el Km. 78+255 de la margen N de la Carretera SA-220. En el extremo W del puente sobre el río Tenebrilla.



Observaciones:

Reseña de Señal de Nivelación

10-may-2025

Situación Geográfica:

Número: **607098**
Nombre: **SSK79,450**
Línea o Ramal: **607. Béjar - Ciudad Rodrigo**

Municipio: Tenebrón
Provincia: Salamanca
Hoja MTN50: 526
Señal: Secundaria En posición: Vertical
Señalizada: 19 de junio de 2006
Nivelada: 08 de octubre de 2007

Datos Geodésicos:

Altitud ortométrica: 810,3476 m.
Geopotencial: 794,1878 u.g.p.
Gravedad en superficie: 980023,77 mgals. *Observada*
Cálculo: 01 de mayo de 2008

Coordenadas Geográficas ETRS89:

Longitud: - 6° 22' 19,8921"
Latitud: 40° 37' 18,1458"
Altitud elipsoidal: 866,307 m.
Precisión: ± 0,05 m.

Reseña:

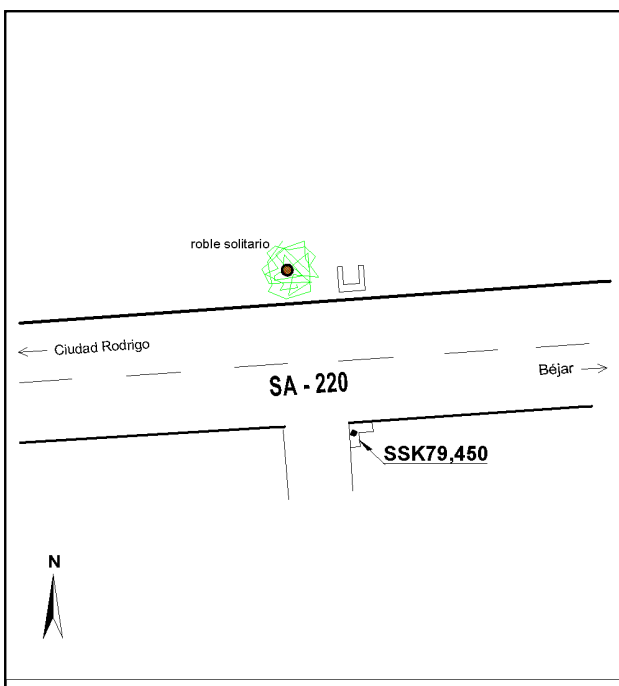
Clavo metálico semiesférico incrustado aproximadamente en el Km. 79,450 de la margen S de la Carretera SA-220. En una alcantarilla en la margen E de un camino, frente a un roble solitario.

Observaciones:

Informe del estado de la Señal en: [InfoRN.pdf](#)

Enlaces:

Anterior: 607097 - NGAB023
Posterior: 607099 - SSK80,350
Agrupada con:



Reseña de Señal de Nivelación

10-may-2025

Situación Geográfica:

Número: **607099**
Nombre: **SSK80,350**
Línea o Ramal: **607. Béjar - Ciudad Rodrigo**

Municipio: Tenebrón
Provincia: Salamanca
Hoja MTN50: 526
Señal: Secundaria En posición: Vertical
Señalizada: 19 de junio de 2006
Nivelada: 08 de octubre de 2007

Datos Geodésicos:

Altitud ortométrica: 803,7032 m.
Geopotencial: 787,6782 u.g.p.
Gravedad en superficie: 980027,03 mgals. *Observada*
Cálculo: 01 de mayo de 2008

Coordenadas Geográficas ETRS89:

Longitud: - 6° 22' 57,1559"
Latitud: 40° 37' 13,2399"
Altitud elipsoidal: 859,682 m.
Precisión: ± 0,05 m.

Reseña:

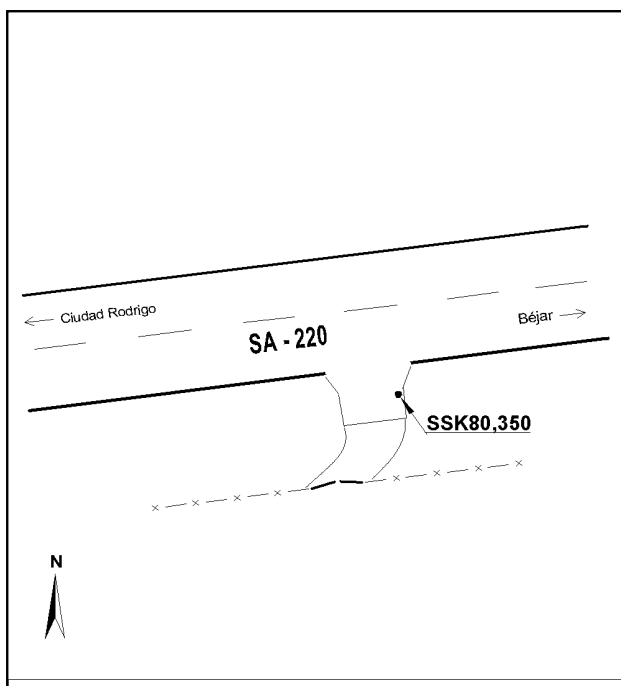
Clavo metálico semiesférico incrustado aproximadamente en el Km. 80,350 de la margen S de la Carretera SA-220. En el borde E de la solera de hormigón de una entrada a una finca.

Observaciones:

Informe del estado de la Señal en: [InfoRN.pdf](#)

Enlaces:

Anterior: 607098 - SSK79,450
Posterior: 607100 - SSK81,250
Agrupada con:



Reseña de Señal de Nivelación

10-may-2025

Situación Geográfica:

Número: 607100
Nombre: SSK81,250
Línea o Ramal: 607. Béjar - Ciudad Rodrigo

Municipio: Tenebrón
Provincia: Salamanca
Hoja MTN50: 526
Señal: Secundaria **En posición:** Vertical
Señalizada: 19 de junio de 2006
Nivelada: 08 de octubre de 2007

Datos Geodésicos:

Altitud ortométrica: 801,3862 m.
Geopotencial: 785,4064 u.g.p.
Gravedad en superficie: 980025,79 mgals. *Observada*
Cálculo: 01 de mayo de 2008

Coordenadas Geográficas ETRS89:

Longitud: - 6° 23' 33,7824"
Latitud: 40° 37' 08,6955"
Altitud elipsoidal: 857,328 m.
Precisión: ± 0,05 m.

Reseña:

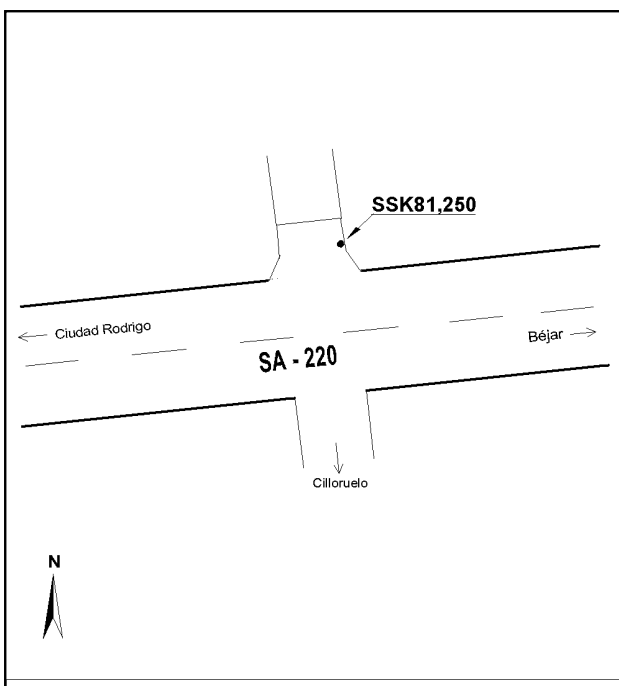
Clavo metálico semiesférico incrustado aproximadamente en el Km. 81,250 de la margen N de la Carretera SA-220. En el borde E de la solera de hormigón de una entrada a un camino, frente a la carretera a Cilloruelo.

Observaciones:

Informe del estado de la Señal en: [InfoRN.pdf](#)

Enlaces:

Anterior: 607099 - SSK80,350
Posterior: 607101 - SSK82,300
Agrupada con:



Reseña de Señal de Nivelación

10-may-2025

Situación Geográfica:

Número: **607101**
Nombre: **SSK82,300**
Línea o Ramal: **607. Béjar - Ciudad Rodrigo**

Municipio: Tenebrón
Provincia: Salamanca
Hoja MTN50: 526
Señal: Secundaria En posición: Vertical
Señalizada: 19 de junio de 2006
Nivelada: 08 de octubre de 2007

Datos Geodésicos:

Altitud ortométrica: 839,1419 m.
Geopotencial: 822,4048 u.g.p.
Gravedad en superficie: 980018,98 mgals. *Observada*
Cálculo: 01 de mayo de 2008

Coordenadas Geográficas ETRS89:

Longitud: - 6° 24' 18,8037"
Latitud: 40° 37' 02,6327"
Altitud elipsoidal: 895,086 m.
Precisión: ± 0,05 m.

Reseña:

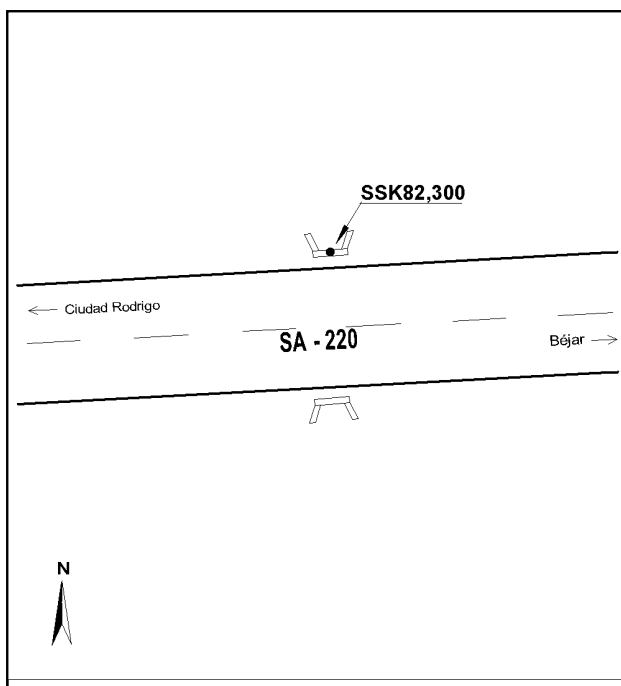
Clavo metálico semiesférico incrustado aproximadamente en el Km. 82,300 de la margen N de la Carretera SA-220. En el centro de una alcantarilla.

Observaciones:

Informe del estado de la Señal en: [InfoRN.pdf](#)

Enlaces:

Anterior: 607100 - SSK81,250
Posterior: 607102 - NGAB024
Agrupada con:



Reseña de Señal de Nivelación

10-may-2025

Situación Geográfica:

Número: **607102**
Nombre: **NGAB024**
Línea o Ramal: **607. Béjar - Ciudad Rodrigo**

Municipio: Ciudad Rodrigo
Provincia: Salamanca
Hoja MTN50: 526
Señal: Principal En posición: Horizontal
Señalizada: 20 de junio de 2006
Nivelada: 08 de octubre de 2007

Datos Geodésicos:

Altitud ortométrica: 832,0523 m.
Geopotencial: 815,4573 u.g.p.
Gravedad en superficie: 980019,97 mgals. *Calculada*
Cálculo: 01 de mayo de 2008

Coordenadas Geográficas ETRS89:

Longitud: - 6° 24' 52,4860"
Latitud: 40° 37' 07,5446"
Altitud elipsoidal: 887,958 m.
Precisión: ± 0,05 m.

Reseña:

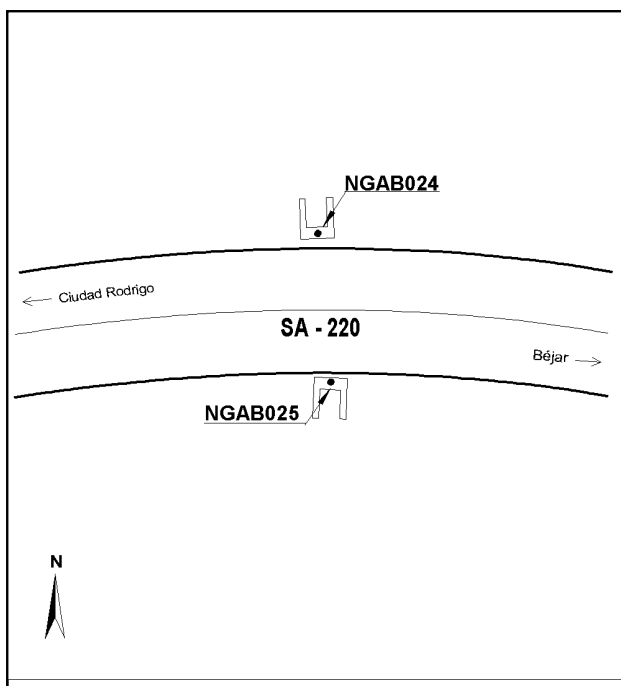
Clavo metálico semiesférico incrustado aproximadamente en el Km. 83,110 de la margen N de la Carretera SA-220. En el centro de una alcantarilla.

Observaciones:

Informe del estado de la Señal en: [InfoRN.pdf](#)

Enlaces:

Anterior: 607101 - SSK82,300
Posterior: 607103 - NGAB025
Agrupada con: 607103 - NGAB025.



Reseña de Señal de Nivelación

10-may-2025

Situación Geográfica:

Número: 607103
Nombre: NGAB025
Línea o Ramal: 607. Béjar - Ciudad Rodrigo

Municipio: Ciudad Rodrigo
Provincia: Salamanca
Hoja MTN50: 526
Señal: Principal **En posición:** Vertical
Señalizada: 20 de junio de 2006
Nivelada: 08 de octubre de 2007

Datos Geodésicos:

Altitud ortométrica: 832,0065 m.
Geopotencial: 815,4123 u.g.p.
Gravedad en superficie: 980019,98 mgals. *Observada*
Cálculo: 01 de mayo de 2008

Coordenadas Geográficas ETRS89:

Longitud: - 6° 24' 52,3294"
Latitud: 40° 37' 07,2739"
Altitud elipsoidal: 887,949 m.
Precisión: ± 0,05 m.

Reseña:

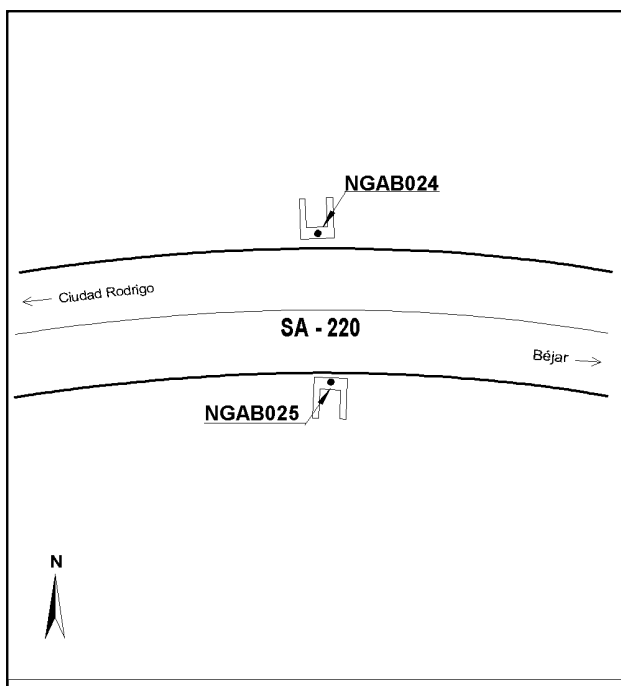
Clavo metálico semiesférico incrustado aproximadamente en el Km. 83,110 de la margen S de la Carretera SA-220. En el centro de una alcantarilla.

Observaciones:

Informe del estado de la Señal en: [InfoRN.pdf](#)

Enlaces:

Anterior: 607102 - NGAB024
Posterior: 607104 - SSK83,920
Agrupada con: 607102 - NGAB024.



Reseña de Señal de Nivelación

10-may-2025

Situación Geográfica:

Número: 607104
Nombre: SSK83,920
Línea o Ramal: 607. Béjar - Ciudad Rodrigo

Municipio: Ciudad Rodrigo
Provincia: Salamanca
Hoja MTN50: 526
Señal: Secundaria **En posición:** Vertical
Señalizada: 20 de junio de 2006
Nivelada: 08 de octubre de 2007

Datos Geodésicos:

Altitud ortométrica:
Geopotencial: 784,8125 u.g.p.
Gravedad en superficie: 980027,76 mgals. *Observada*
Cálculo: 01 de mayo de 2008

Coordenadas Geográficas ETRS89:

2022-01-18: DESAPARECIDO.
Longitud: - 6° 25' 24,3230"
Latitud: 40° 36' 57,6564"
Altitud elipsoidal: 856,777 m.
Precisión: ± (0,05m - 0,1 m.)

Reseña:

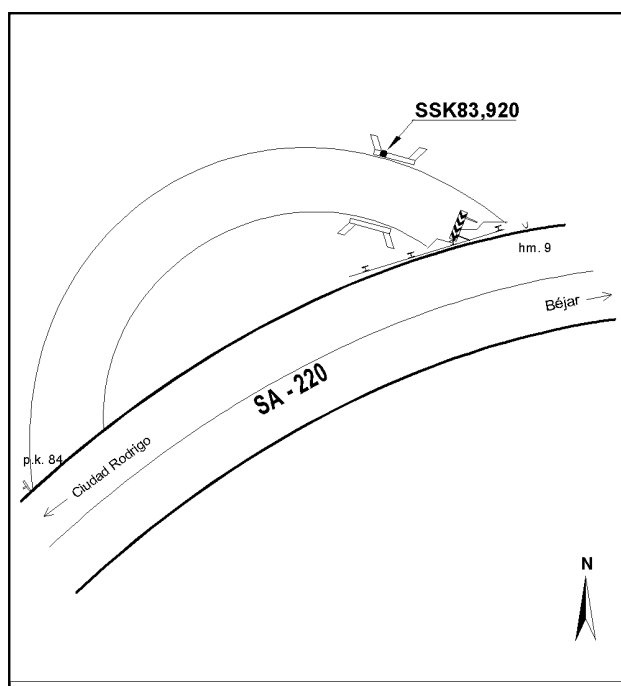
Clavo metálico semiesférico incrustado aproximadamente en el Km. 83,920 de la margen N de la Carretera SA-220. En el extremo W de un pontón de piedra en un tramo de carretera antigua, accesible a coches solo por el W.

Observaciones:

Informe del estado de la Señal en: [InfoRN.pdf](#)

Enlaces:

Anterior: 607103 - NGAB025
Posterior: 607105 - SSK85,190
Agrupada con:



Reseña de Señal de Nivelación

10-may-2025

Situación Geográfica:

Número: 607105
Nombre: SSK85,190
Línea o Ramal: 607. Béjar - Ciudad Rodrigo

Municipio: Ciudad Rodrigo
Provincia: Salamanca
Hoja MTN50: 526
Señal: Secundaria **En posición:** Vertical
Señalizada: 20 de junio de 2006
Nivelada: 08 de octubre de 2007

Datos Geodésicos:

Altitud ortométrica: 753,1192 m.
Geopotencial: 738,1096 u.g.p.
Gravedad en superficie: 980038,19 mgals. *Observada*
Cálculo: 01 de mayo de 2008

Coordenadas Geográficas ETRS89:

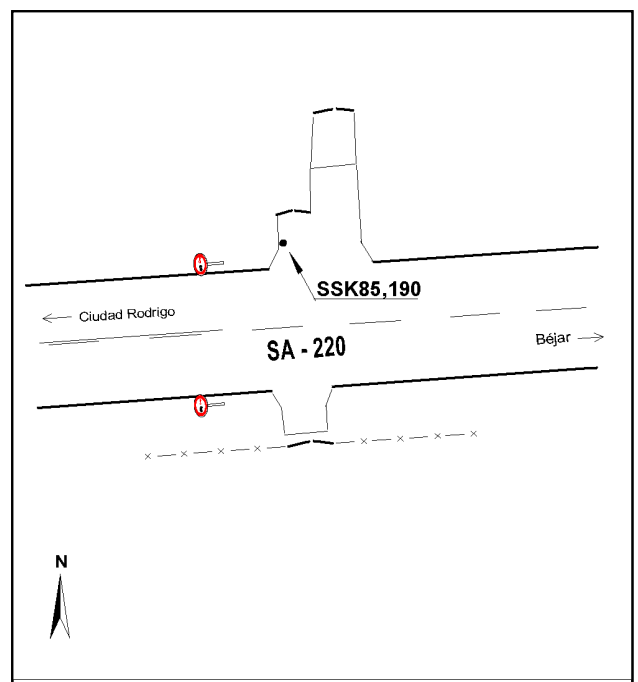
Longitud: - 6° 26' 04,2153"
Latitud: 40° 36' 39,0405"
Altitud elipsoidal: 809,062 m.
Precisión: ± 0,05 m.

Reseña:

Clavo metálico semiesférico incrustado aproximadamente en el Km. 85,190 de la margen N de la Carretera SA-220. En el borde W de la solera de hormigón de una entrada a una finca.

Enlaces:

Anterior: 607104 - SSK83,920
Posterior: 607106 - SSK85,850
Agrupada con:



Observaciones:

Reseña de Señal de Nivelación 10-may-2025

Situación Geográfica:

Número: 607106
Nombre: SSK85,850
Línea o Ramal: 607. Béjar - Ciudad Rodrigo

Municipio: Ciudad Rodrigo
Provincia: Salamanca
Hoja MTN50: 526
Señal: Secundaria **En posición:** Vertical
Señalizada: 20 de junio de 2006
Nivelada: 08 de octubre de 2007

Enlaces:

Anterior: 607105 - SSK85,190
Posterior: 607107 - SSK86,900
Agrupada con:

Datos Geodésicos:

Altitud ortométrica:
Geopotencial: 723,6558 u.g.p.
Gravedad en superficie: 980040,42 mgals. *Observada*
Cálculo: 01 de mayo de 2008

Coordenadas Geográficas ETRS89:

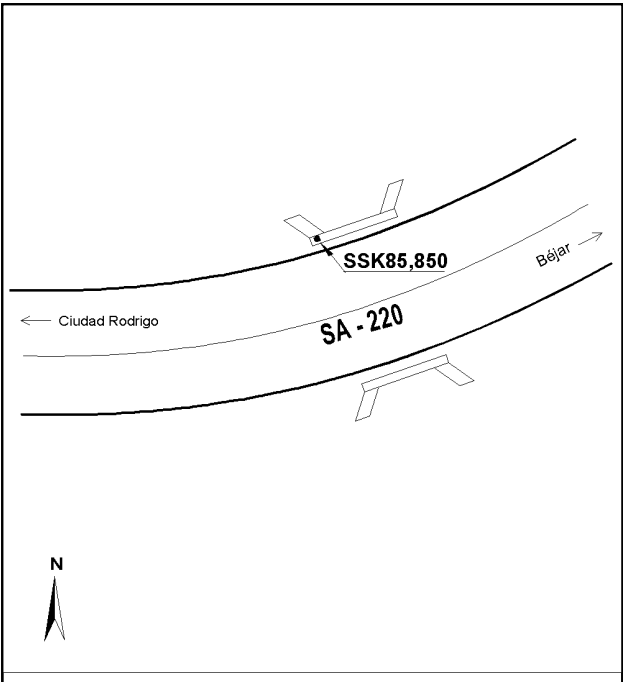
Longitud: - 6° 26' 30,8037"
Latitud: 40° 36' 30,6334"
Altitud elipsoidal: 794,331 m.
Precisión: ± 0,05 m.

Reseña:

Clavo metálico semiesférico incrustado aproximadamente en el Km. 85,850 de la margen N de la Carretera SA-220. En el extremo W de una alfanterilla grande.

Observaciones:

Informe del estado de la Señal en: [InfoRN.pdf](#)



Reseña de Señal de Nivelación 10-may-2025

Situación Geográfica:

Número: 607107
Nombre: SSK86,900
Línea o Ramal: 607. Béjar - Ciudad Rodrigo

Municipio: Ciudad Rodrigo
Provincia: Salamanca
Hoja MTN50: 526
Señal: Secundaria **En posición:** Vertical
Señalizada: 20 de junio de 2006
Nivelada: 08 de octubre de 2007

Enlaces:

Anterior: 607106 - SSK85,850
Posterior: 607108 - NGAB026
Agrupada con:

Datos Geodésicos:

Altitud ortométrica: 726,2814 m.
Geopotencial: 711,8103 u.g.p.
Gravedad en superficie: 980044,34 mgals. *Observada*
Cálculo: 01 de mayo de 2008

Coordenadas Geográficas ETRS89:

Longitud: - 6° 27' 13,8263"
Latitud: 40° 36' 33,3079"
Altitud elipsoidal: 782,189 m.
Precisión: ± 0,05 m.

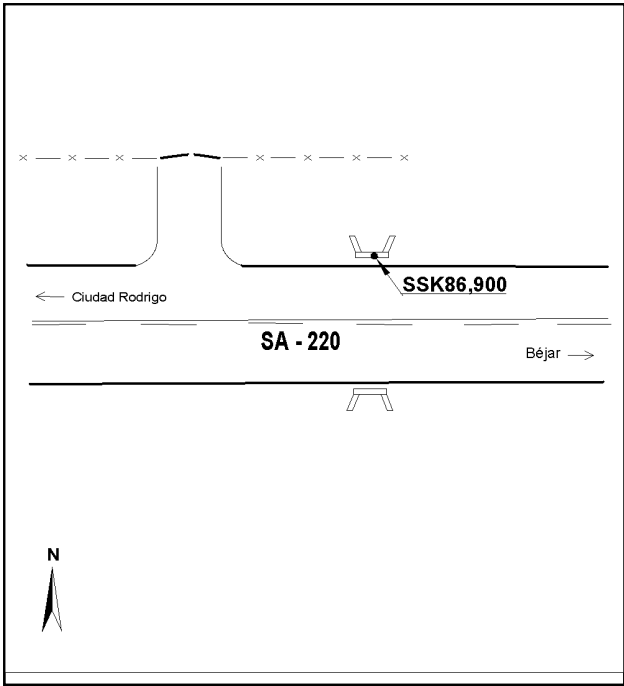
Reseña:

Clavo metálico semiesférico incrustado aproximadamente en el Km. 86,900 de la margen N de la Carretera SA-220. En el centro de una alcantarilla.



Observaciones:

Informe del estado de la Señal en: [InfoRN.pdf](#)



Reseña de Señal de Nivelación

10-may-2025

Situación Geográfica:

Número: 607108
Nombre: NGAB026
Línea o Ramal: 607. Béjar - Ciudad Rodrigo

Municipio: Ciudad Rodrigo
Provincia: Salamanca
Hoja MTN50: 526
Señal: Principal **En posición:** Vertical
Señalizada: 20 de junio de 2006
Nivelada: 08 de octubre de 2007

Datos Geodésicos:

Altitud ortométrica: 718,7886 m.
Geopotencial: 704,4686 u.g.p.
Gravedad en superficie: 980047,19 mgals. *Calculada*
Cálculo: 01 de mayo de 2008

Coordenadas Geográficas ETRS89:

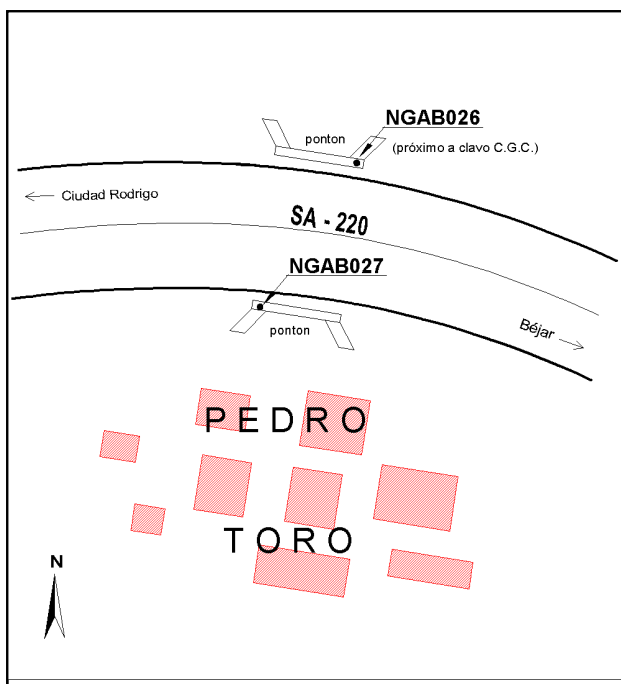
Longitud: - 6° 27' 52,9323"
Latitud: 40° 36' 37,1072"
Altitud elipsoidal: 774,712 m.
Precisión: ± 0,05 m.

Reseña:

Clavo metálico semiesférico incrustado aproximadamente en el Km. 87,850 de la margen N de la Carretera SA-220. En el extremo E de un pontón al N de la población de Pedro Toro.

Enlaces:

Anterior: 607107 - SSK86,900
Posterior: 607109 - NGAB027
Agrupada con: 607109 - NGAB027.



Observaciones:

Reseña de Señal de Nivelación 10-may-2025

Situación Geográfica:

Número: 607109
Nombre: NGAB027
Línea o Ramal: 607. Béjar - Ciudad Rodrigo

Municipio: Ciudad Rodrigo
Provincia: Salamanca
Hoja MTN50: 526
Señal: Principal **En posición:** Vertical
Señalizada: 20 de junio de 2006
Nivelada: 08 de octubre de 2007

Enlaces:

Anterior: 607108 - NGAB026
Posterior: 607110 - SSK88,600
Agrupada con: 607108 - NGAB026.

Datos Geodésicos:

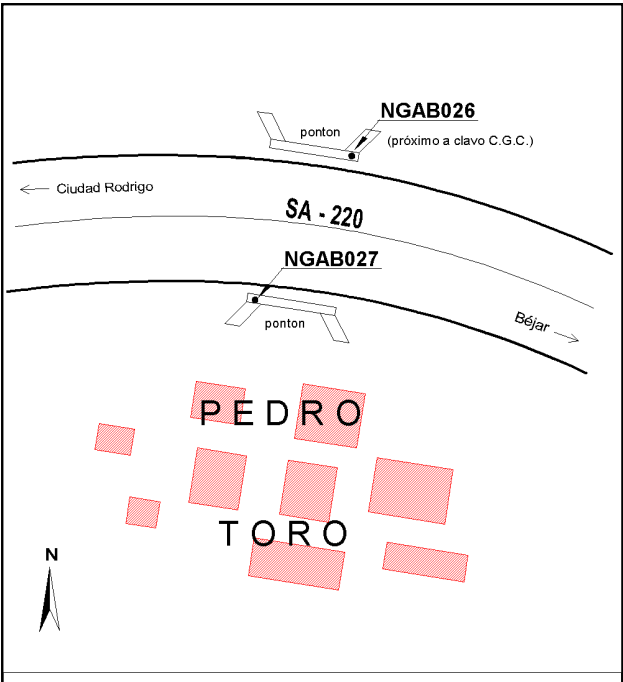
Altitud ortométrica: 718,5995 m.
Geopotencial: 704,2834 u.g.p.
Gravedad en superficie: 980047,23 mgals. *Observada*
Cálculo: 01 de mayo de 2008

Coordenadas Geográficas ETRS89:

Longitud: - 6° 27' 53,2655"
Latitud: 40° 36' 36,9495"
Altitud elipsoidal: 774,531 m.
Precisión: ± 0,05 m.

Reseña:

Clavo metálico semiesférico incrustado aproximadamente en el Km. 87,850 de la margen S de la Carretera SA-220. En el extremo W de un pontón al N de la población de Pedro Toro.



Observaciones:

Informe del estado de la Señal en: [InfoRN.pdf](#)

Reseña de Señal de Nivelación

10-may-2025

Situación Geográfica:

Número: 607110
Nombre: SSK88,600
Línea o Ramal: 607. Béjar - Ciudad Rodrigo

Municipio: Ciudad Rodrigo
Provincia: Salamanca
Hoja MTN50: 526
Señal: Secundaria **En posición:** Vertical
Señalizada: 20 de junio de 2006
Nivelada: 08 de octubre de 2007

Datos Geodésicos:

Altitud ortométrica: 700,7919 m.
Geopotencial: 686,8327 u.g.p.
Gravedad en superficie: 980051,16 mgals. *Observada*
Cálculo: 01 de mayo de 2008

Coordenadas Geográficas ETRS89:


Longitud: - 6° 28' 23,9552"
Latitud: 40° 36' 39,9402"
Altitud elipsoidal: 756,748 m.
Precisión: ± 0,05 m.

Reseña:

Clavo metálico semiesférico incrustado aproximadamente en el Km. 88,600 de la margen S de la Carretera SA-220. En el borde E de la solera de hormigón de una entrada a una finca, frente a una señal de ganado suelto.

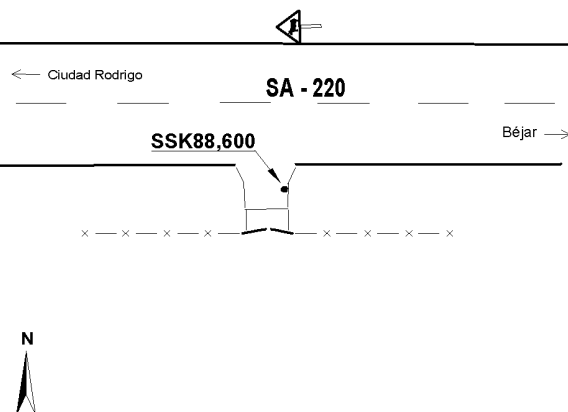
Enlaces:

Anterior: 607109 - NGAB027
Posterior: 607111 - SSK89,400
Agrupada con:



Observaciones:

Informe del estado de la Señal en: [InfoRN.pdf](#)



Reseña de Señal de Nivelación

10-may-2025

Situación Geográfica:

Número: **607111**
Nombre: **SSK89,400**
Línea o Ramal: **607. Béjar - Ciudad Rodrigo**

Municipio: Ciudad Rodrigo
Provincia: Salamanca
Hoja MTN50: 526
Señal: Secundaria En posición: Vertical
Señalizada: 20 de junio de 2006
Nivelada: 08 de octubre de 2007

Datos Geodésicos:

Altitud ortométrica: 676,5511 m.
Geopotencial: 663,0774 u.g.p.
Gravedad en superficie: 980056,13 mgals. *Observada*
Cálculo: 01 de mayo de 2008

Coordenadas Geográficas ETRS89:

Longitud: - 6° 28' 57,6745"
Latitud: 40° 36' 40,8129"
Altitud elipsoidal: 732,472 m.
Precisión: ± 0,05 m.

Reseña:

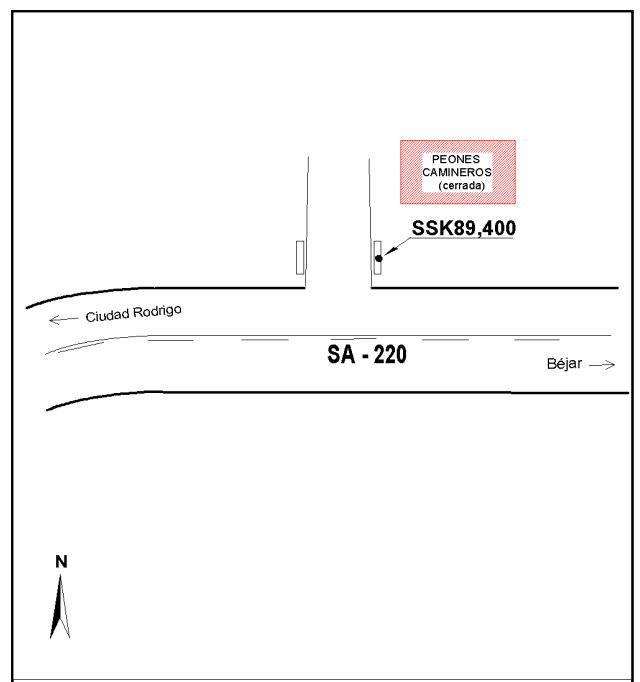
Clavo metálico semiesférico incrustado aproximadamente en el Km. 89,400 de la margen N de la Carretera SA-220. En el centro de una alcantarilla al E de un camino y al W de una antigua casa de peones camineros cerrada.

Observaciones:

Informe del estado de la Señal en: [InfoRN.pdf](#)

Enlaces:

Anterior: 607110 - SSK88,600
Posterior: 607112 - SSK90,250
Agrupada con:



Reseña de Señal de Nivelación

10-may-2025

Situación Geográfica:

Número: **607112**
Nombre: **SSK90,250**
Línea o Ramal: **607. Béjar - Ciudad Rodrigo**

Municipio: Ciudad Rodrigo
Provincia: Salamanca
Hoja MTN50: 526
Señal: Secundaria En posición: Vertical
Señalizada: 20 de junio de 2006
Nivelada: 08 de octubre de 2007

Datos Geodésicos:

Altitud ortométrica: 667,4529 m.
Geopotencial: 654,1625 u.g.p.
Gravedad en superficie: 980059,58 mgals. *Observada*
Cálculo: 01 de mayo de 2008

Coordenadas Geográficas ETRS89:

Longitud: - 6° 29' 28,1771"
Latitud: 40° 36' 26,3071"
Altitud elipsoidal: 723,386 m.
Precisión: ± 0,05 m.

Reseña:

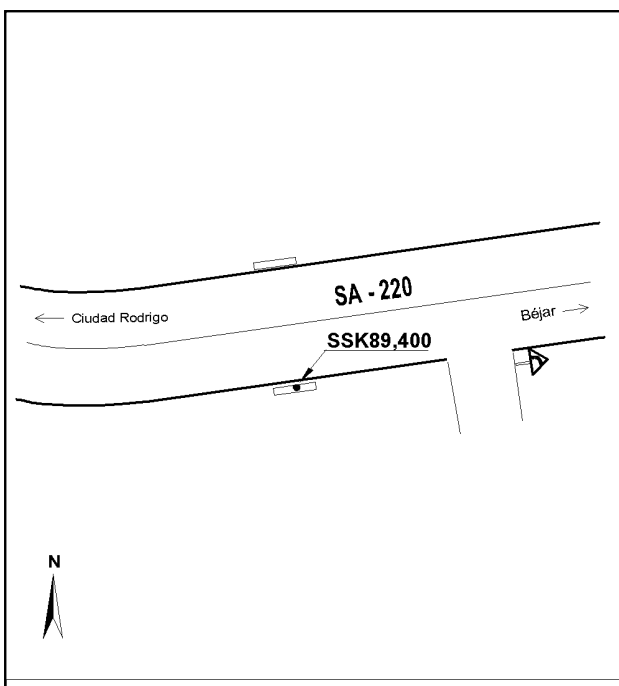
Clavo metálico semiesférico incrustado aproximadamente en el Km. 90,250 de la margen S de la Carretera SA-220. En el centro de una alcantarilla.

Observaciones:

Informe del estado de la Señal en: [InfoRN.pdf](#)

Enlaces:

Anterior: 607111 - SSK89,400
Posterior: 607113 - NGAB028
Agrupada con:



Reseña de Señal de Nivelación

10-may-2025

Situación Geográfica:

Número: 607113
Nombre: NGAB028
Línea o Ramal: 607. Béjar - Ciudad Rodrigo

Municipio: Ciudad Rodrigo
Provincia: Salamanca
Hoja MTN50: 526
Señal: Principal **En posición:** Vertical
Señalizada: 20 de junio de 2006
Nivelada: 08 de octubre de 2007

Datos Geodésicos:

Altitud ortométrica: 652,9780 m.
Geopotencial: 639,9777 u.g.p.
Gravedad en superficie: 980063,1 mgals. *Observada*
Cálculo: 01 de mayo de 2008

Coordenadas Geográficas ETRS89:

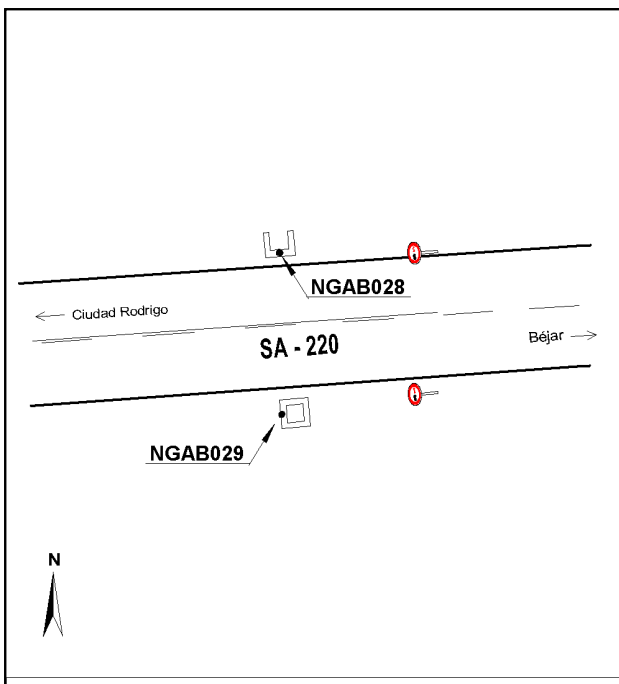
Longitud: - 6° 30' 14,6105"
Latitud: 40° 36' 07,6307"
Altitud elipsoidal: 708,860 m.
Precisión: ± 0,05 m.

Reseña:

Clavo metálico semiesférico incrustado aproximadamente en el Km. 91,500 de la margen N de la Carretera SA-220. En el centro de una alcantarilla.

Enlaces:

Anterior: 607112 - SSK90,250
Posterior: 607114 - NGAB029
Agrupada con: 607114 - NGAB029.



Observaciones:

Reseña de Señal de Nivelación 10-may-2025

Situación Geográfica:

Número: 607114
Nombre: NGAB029
Línea o Ramal: 607. Béjar - Ciudad Rodrigo

Municipio: Ciudad Rodrigo
Provincia: Salamanca
Hoja MTN50: 526
Señal: Principal **En posición:** Vertical
Señalizada: 20 de junio de 2006
Nivelada: 08 de octubre de 2007

Enlaces:

Anterior: 607113 - NGAB028
Posterior: 607115 - SSK92,110
Agrupada con: 607113 - NGAB028.

Datos Geodésicos:

Altitud ortométrica:
Geopotencial: 639,6705 u.g.p.
Gravedad en superficie: 980063,16 mgals. *Calculada*
Cálculo: 01 de mayo de 2008

Coordenadas Geográficas ETRS89:

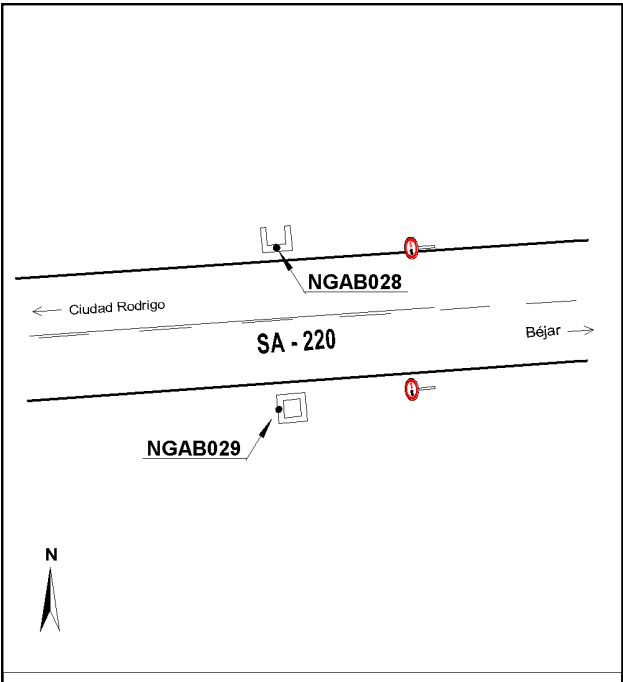
Longitud: -6° 30' 15"
Latitud: 40° 36' 07"
Altitud elipsoidal:
Precisión: ± (1 m - 10 m.)

Reseña:

Clavo metálico semiesférico incrustado aproximadamente en el Km. 9+500 de la margen S de la Carretera SA-220. En el centro del lado W de una alcantarilla cuadrada.

Observaciones:

Informe del estado de la Señal en: [InfoRN.pdf](#)



Reseña de Señal de Nivelación

10-may-2025

Situación Geográfica:

Número: 607115
Nombre: SSK92,110
Línea o Ramal: 607. Béjar - Ciudad Rodrigo

Municipio: Ciudad Rodrigo
Provincia: Salamanca
Hoja MTN50: 526
Señal: Secundaria **En posición:** Vertical
Señalizada: 20 de junio de 2006
Nivelada: 08 de octubre de 2007

Datos Geodésicos:

Altitud ortométrica: 627,0978 m.
Geopotencial: 614,6156 u.g.p.
Gravedad en superficie: 980068,76 mgals. *Observada*
Cálculo: 01 de mayo de 2008

Coordenadas Geográficas ETRS89:

Longitud: - 6° 30' 37,9261"
Latitud: 40° 36' 00,5353"
Altitud elipsoidal: 683,034 m.
Precisión: ± 0,05 m.

Reseña:

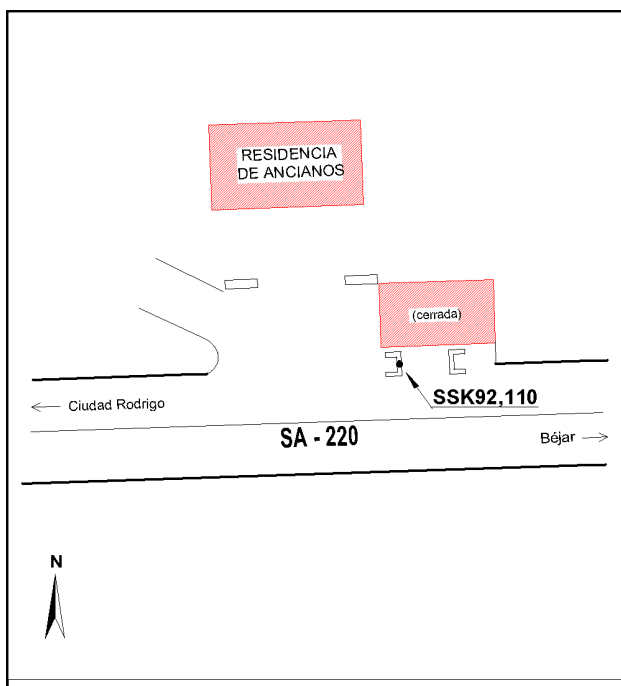
Clavo metálico semiesférico incrustado aproximadamente en el Km. 92,110 de la margen N de la Carretera SA-220. En el centro de una alcantarilla a la entrada a una casa cerrada y al E de la entrada a una residencia de ancianos.

Observaciones:

Informe del estado de la Señal en: [InfoRN.pdf](#)

Enlaces:

Anterior: 607114 - NGAB029
Posterior: 607116 - SSK93,050
Agrupada con:



Reseña de Señal de Nivelación

10-may-2025

Situación Geográfica:

Número: 607116
Nombre: SSK93,050
Línea o Ramal: 607. Béjar - Ciudad Rodrigo

Municipio: Ciudad Rodrigo
Provincia: Salamanca
Hoja MTN50: 525
Señal: Secundaria **En posición:** Vertical
Señalizada: 21 de junio de 2006
Nivelada: 08 de octubre de 2007

Datos Geodésicos:

Altitud ortométrica:
Geopotencial: 625,8523 u.g.p.
Gravedad en superficie: 980065,03 mgals. *Observada*
Cálculo: 01 de mayo de 2008

Coordenadas Geográficas ETRS89:

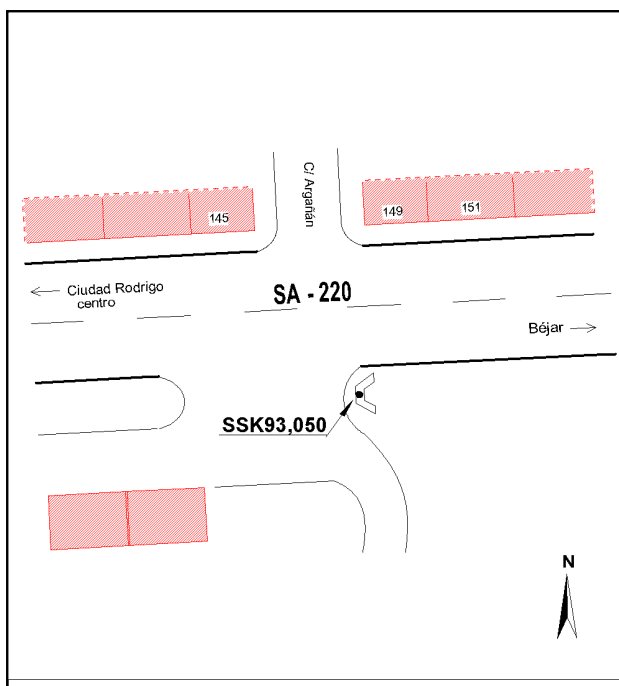
Longitud: -6° 31' 17,3407"
Latitud: 40° 35' 57,3378"
Altitud elipsoidal: 694,503 m.
Precisión: ± 0,05 m.

Reseña:

Cavo metálico semiesférico incrustado aproximadamente en el Km. 93,050 de la margen S de la Carretera SA-220. En el centro de una alcantarilla a la entrada E de Ciudad Rodrigo.

Enlaces:

Anterior: 607115 - SSK92,110
Posterior: 143 - NGO282* (Ciudad Rodrigo)
Agrupada con:



Observaciones: