

## Reseña de Señal de Nivelación

13-dic-2025

### Situación Geográfica:

Número: **565001**  
Nombre: **NGV348**  
Línea o Ramal: **565. Benabarre - Pont de Suert**

Municipio: **Benabarre**  
Provincia: **Huesca**  
Hoja MTN50: **289**  
Señal: **Principal** En posición: **Vertical**  
Señalizada: **26 de marzo de 1999**  
Nivelada: **14 de junio de 2001**

### Datos Geodésicos:

Altitud ortométrica: **699,4620 m.**  
Geopotencial: **685,5966 u.g.p.**  
Gravedad en superficie: **980147,43 mgals.** *Calculada*  
Cálculo: **01 de mayo de 2008**

### Coordenadas Geográficas ETRS89:

Longitud: **0° 29' 04"**  
Latitud: **42° 06' 09"**  
Altitud elipsoidal:  
Precisión: **± (1 m - 10 m.)**

### Reseña:

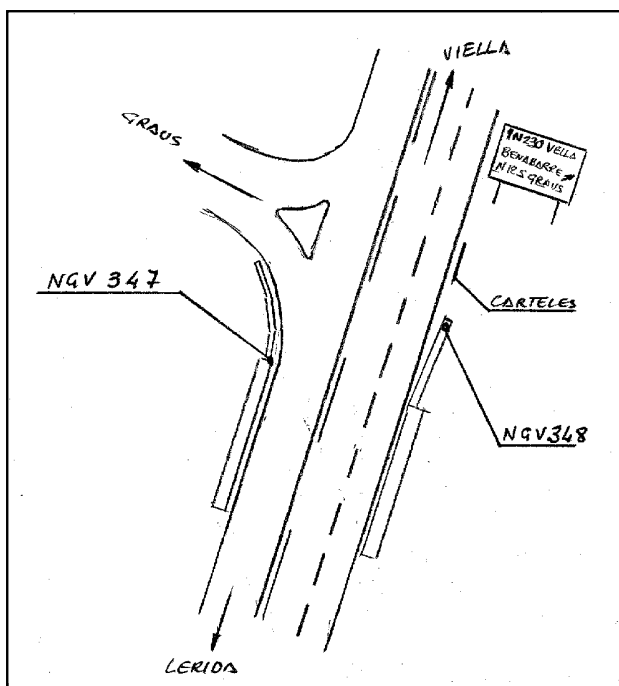
Clavo metálico semiesférico incrustado aproximadamente en el Km. 64.200 de la margen este de la Carretera Nacional N-230 de Lérida a Viella en el extremo norte de un puente en la confluencia con la carretera N-123.

### Observaciones:

Informe del estado de la Señal en: [InfoRN.pdf](#)

### Enlaces:

Anterior: **28 - NGV347\* (Benabarre)**  
Posterior: **565002 - SSK 65,6**  
Agrupada con: **28 - NGV347\* (Benabarre).**



## Reseña de Señal de Nivelación

13-dic-2025

### Situación Geográfica:

Número: **565002**  
Nombre: **SSK 65,6**  
Línea o Ramal: **565. Benabarre - Pont de Suert**

Municipio: Benabarre  
Provincia: Huesca  
Hoja MTN50: 289  
Señal: Secundaria En posición: Vertical  
Señalizada: 29 de marzo de 1999  
Nivelada: 14 de junio de 2001

### Datos Geodésicos:

Altitud ortométrica: 699,0257 m.  
Geopotencial: 685,1679 u.g.p.  
Gravedad en superficie: 980145,97 mgals. *Observada*  
Cálculo: 01 de mayo de 2008

### Coordenadas Geográficas ETRS89:

Longitud: 0° 29' 24,8146"  
Latitud: 42° 06' 24,5286"  
Altitud elipsoidal: 749,630 m.  
Precisión: ± 0,05 m.

### Reseña:

Clavo metálico semiesférico incrustado aproximadamente en el Km. 65.600 de la margen sur de la Carretera Nacional N-230 de Lérida a Viella en el extremo SE, y al pie de un talud escarpado de roca.

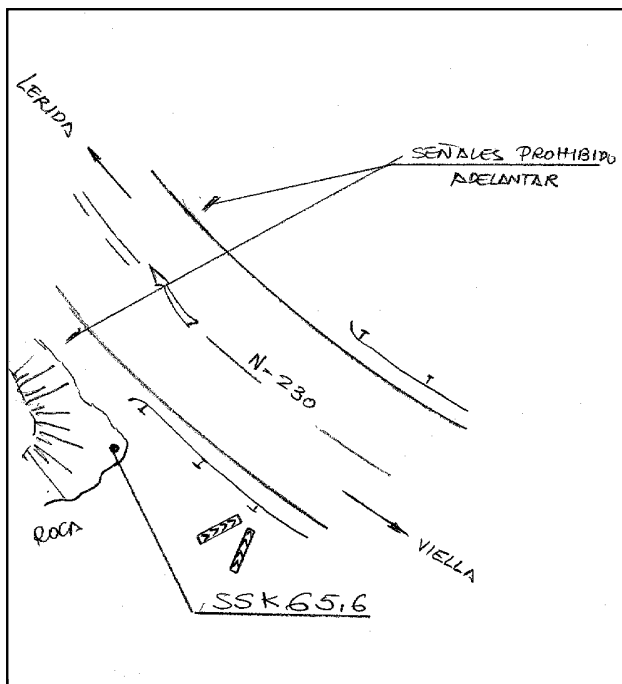

### Observaciones:

Sombra del talud para GPS

Informe del estado de la Señal en: [InfoRN.pdf](#)

### Enlaces:

Anterior: 565001 - NGV348  
Posterior: 565003 - SSK 68,5  
Agrupada con:





## Reseña de Señal de Nivelación

13-dic-2025

### Situación Geográfica:

Número: **565003**  
Nombre: **SSK 68,5**  
Línea o Ramal: **565. Benabarre - Pont de Suert**

Municipio: Benabarre  
Provincia: Huesca  
Hoja MTN50: 289  
Señal: Secundaria En posición: Vertical  
Señalizada: 29 de marzo de 1999  
Nivelada: 14 de junio de 2001

### Datos Geodésicos:

Altitud ortométrica: 713,7537 m.  
Geopotencial: 699,6016 u.g.p.  
Gravedad en superficie: 980142,1 mgals. Observada  
Cálculo: 01 de mayo de 2008

### Coordenadas Geográficas ETRS89:

Longitud: 0° 30' 06,1523"  
Latitud: 42° 06' 26,7037"  
Altitud elipsoidal: 764,357 m.  
Precisión: ± 0,05 m.

### Reseña:

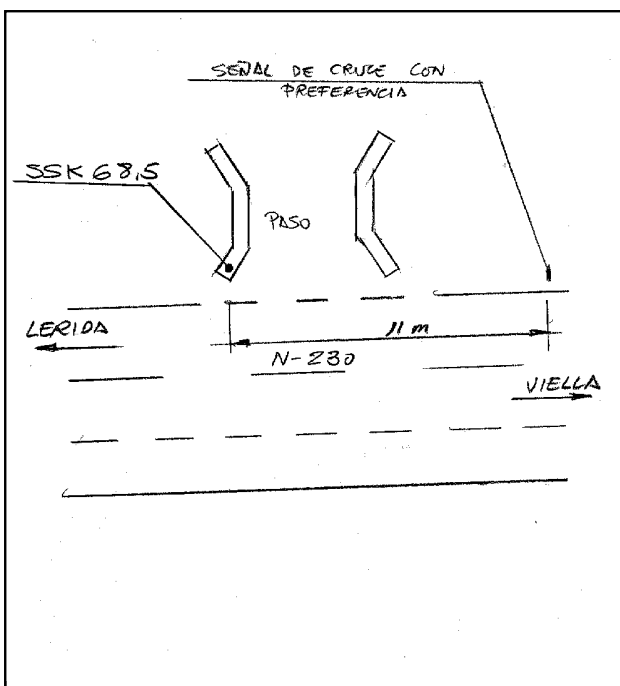
Clavo metálico semiesférico incrustado aproximadamente en el Km. 68.500 de la margen norte de la Carretera Nacional N-230 de Lérida a Viella, en el extremo suroeste de un paso sobre cuneta.

### Observaciones:

Informe del estado de la Señal en: [InfoRN.pdf](#)

### Enlaces:

Anterior: 565002 - SSK 65,6  
Posterior: 565004 - SSK 69,3  
Agrupada con:



## Reseña de Señal de Nivelación

13-dic-2025

### Situación Geográfica:

Número: **565004**  
Nombre: **SSK 69,3**  
Línea o Ramal: **565. Benabarre - Pont de Suert**

Municipio: Benabarre  
Provincia: Huesca  
Hoja MTN50: 289  
Señal: Secundaria En posición: Vertical  
Señalizada: 29 de marzo de 1999  
Nivelada: 14 de junio de 2001

### Datos Geodésicos:

Altitud ortométrica: 734,1027 m.  
Geopotencial: 719,5435 u.g.p.  
Gravedad en superficie: 980136,2 mgals. *Observada*  
Cálculo: 01 de mayo de 2008

### Coordenadas Geográficas ETRS89:

Longitud: 0° 30' 40,8125"  
Latitud: 42° 06' 33,2810"  
Altitud elipsoidal: 784,739 m.  
Precisión: ± 0,05 m.

### Reseña:

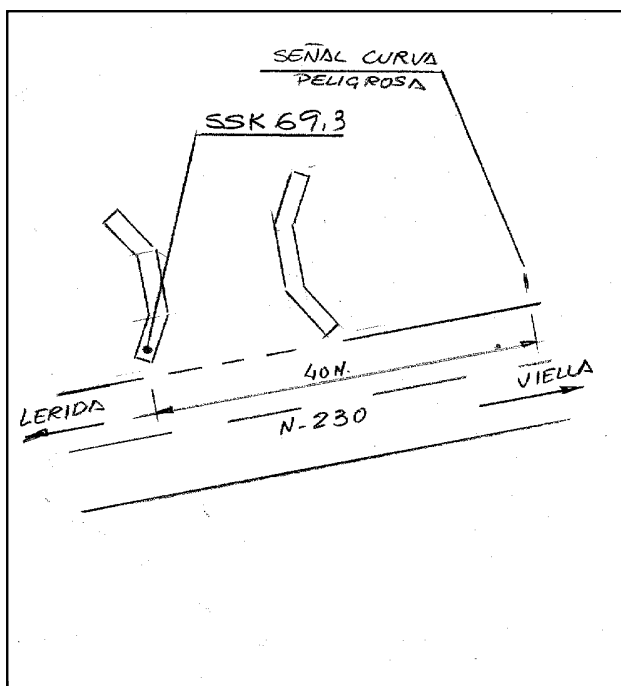

Clavo metálico semiesférico incrustado aproximadamente en el Km. 69.300 de la margen norte de la Carretera Nacional N-230 de Lérida a Viella, en el extremo suroeste de un paso sobre cuneta.

### Observaciones:

Informe del estado de la Señal en: [InfoRN.pdf](#)

### Enlaces:

Anterior: 565003 - SSK 68,5  
Posterior: 565005 - SSK 70,35  
Agrupada con:



## Reseña de Señal de Nivelación

13-dic-2025

### Situación Geográfica:

Número: **565005**  
Nombre: **SSK 70,35**  
Línea o Ramal: **565. Benabarre - Pont de Suert**

Municipio: Benabarre  
Provincia: Huesca  
Hoja MTN50: 289  
Señal: Secundaria En posición: Vertical  
Señalizada: 29 de marzo de 1999  
Nivelada: 14 de junio de 2001

### Datos Geodésicos:

Altitud ortométrica: 767,2030 m.  
Geopotencial: 751,9817 u.g.p.  
Gravedad en superficie: 980127,51 mgals. Observada  
Cálculo: 01 de mayo de 2008

### Coordenadas Geográficas ETRS89:

Longitud: 0° 31' 21,5426"  
Latitud: 42° 06' 45,8590"  
Altitud elipsoidal: 817,830 m.  
Precisión: ± 0,05 m.

### Reseña:

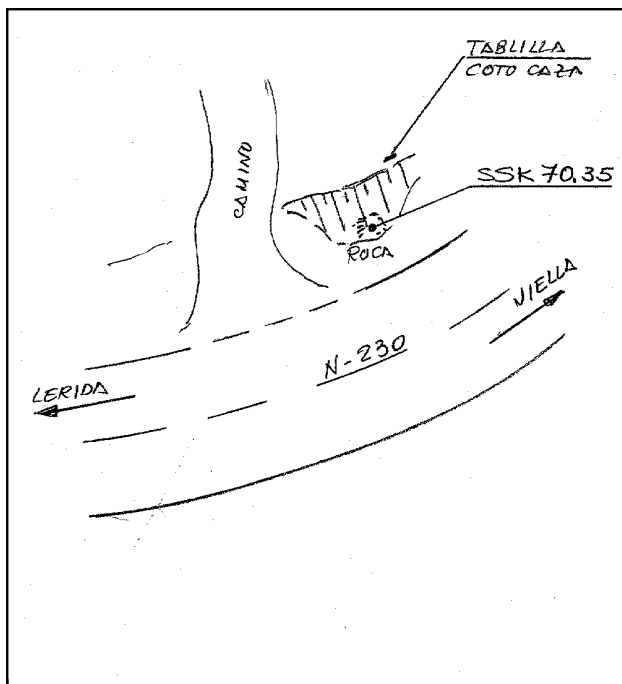
Clavo metálico semiesférico incrustado aproximadamente en el Km. 70.350 de la margen norte de la Carretera Nacional N-230 de Lérida a Viella, en una roca al este de un camino, y al pie de una tablilla de coto de caza.

### Observaciones:

Informe del estado de la Señal en: [InfoRN.pdf](#)

### Enlaces:

Anterior: 565004 - SSK 69,3  
Posterior: 565006 - NGV349  
Agrupada con:





## Reseña de Señal de Nivelación

13-dic-2025

### Situación Geográfica:

Número: **565006**  
Nombre: **NGV349**  
Línea o Ramal: **565. Benabarre - Pont de Suert**

Municipio: **Tolva**  
Provincia: **Huesca**  
Hoja MTN50: **289**  
Señal: **Principal** En posición: **Vertical**  
Señalizada: **29 de marzo de 1999**  
Nivelada: **14 de junio de 2001**

### Datos Geodésicos:

Altitud ortométrica: **743,7058 m.**  
Geopotencial: **728,9523 u.g.p.**  
Gravedad en superficie: **980130,6 mgals.** *Observada*  
Cálculo: **01 de mayo de 2008**

### Coordenadas Geográficas ETRS89:

Longitud: **0° 32' 04,3073"**  
Latitud: **42° 06' 49,2679"**  
Altitud elipsoidal: **794,302 m.**  
Precisión: **± 0,05 m.**

### Reseña:

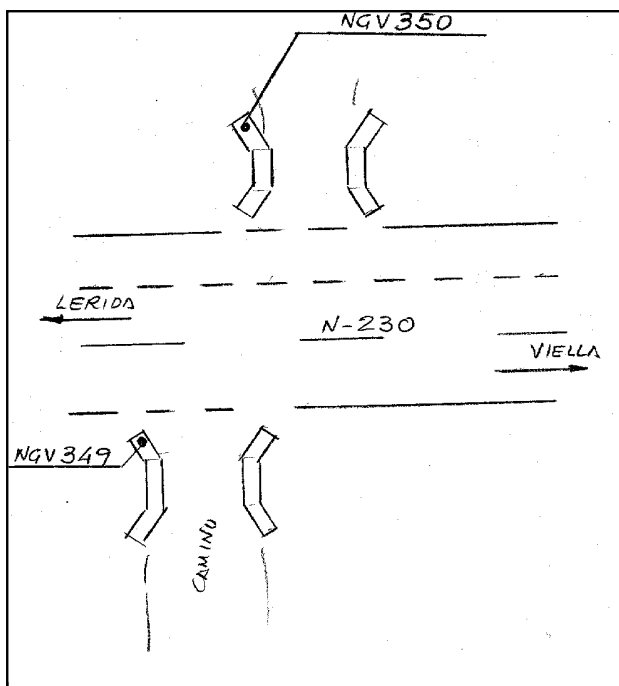
Clavo metálico semiesférico incrustado aproximadamente en el Km. 71.350 de la margen sur de la Carretera Nacional N-230 de Lérida a Viella, en el extremo NW de un paso de camino sobre cuneta

### Observaciones:

Informe del estado de la Señal en: [InfoRN.pdf](#)

### Enlaces:

Anterior: **565005 - SSK 70,35**  
Posterior: **565007 - NGV350**  
Agrupada con: **565007 - NGV350.**



## Reseña de Señal de Nivelación

13-dic-2025

### Situación Geográfica:

Número: **565007**  
Nombre: **NGV350**  
Línea o Ramal: **565. Benabarre - Pont de Suert**

Municipio: **Tolva**  
Provincia: **Huesca**  
Hoja MTN50: **289**  
Señal: **Principal** En posición: **Vertical**  
Señalizada: **29 de marzo de 1999**  
Nivelada: **14 de junio de 2001**

### Datos Geodésicos:

Altitud ortométrica: **743,5044 m.**  
Geopotencial: **728,7549 u.g.p.**  
Gravedad en superficie: **980130,66 mgals.** *Calculada*  
Cálculo: **01 de mayo de 2008**

### Coordenadas Geográficas ETRS89:

Longitud: **0° 32' 04"**  
Latitud: **42° 06' 49"**  
Altitud elipsoidal:  
Precisión: **± (1 m - 10 m.)**

### Reseña:

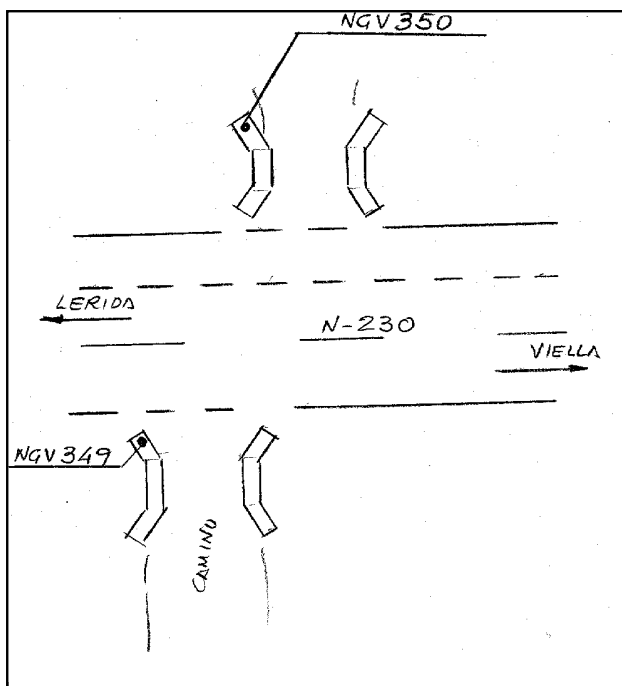
Clavo metálico semiesférico incrustado aproximadamente en el Km. 71.350 de la margen norte de la Carretera Nacional N-230 de Lérida a Viella, en el extremo NW de un paso sobre cuneta.

### Observaciones:

Informe del estado de la Señal en: [InfoRN.pdf](#)

### Enlaces:

Anterior: **565006 - NGV349**  
Posterior: **565008 - SSK 72,65**  
Agrupada con: **565006 - NGV349.**



## Reseña de Señal de Nivelación

13-dic-2025

### Situación Geográfica:

Número: **565008**  
Nombre: **SSK 72,65**  
Línea o Ramal: **565. Benabarre - Pont de Suert**

Municipio: Tolva  
Provincia: Huesca  
Hoja MTN50: 289  
Señal: Secundaria En posición: Vertical  
Señalizada: 29 de marzo de 1999  
Nivelada: 14 de junio de 2001

### Datos Geodésicos:

Altitud ortométrica: 689,6342 m.  
Geopotencial: 675,9588 u.g.p.  
Gravedad en superficie: 980140,79 mgals. *Observada*  
Cálculo: 01 de mayo de 2008

### Coordenadas Geográficas ETRS89:

Longitud: 0° 32' 56,0630"  
Latitud: 42° 06' 47,9134"  
Altitud elipsoidal: 740,267 m.  
Precisión: ± 0,05 m.

### Reseña:

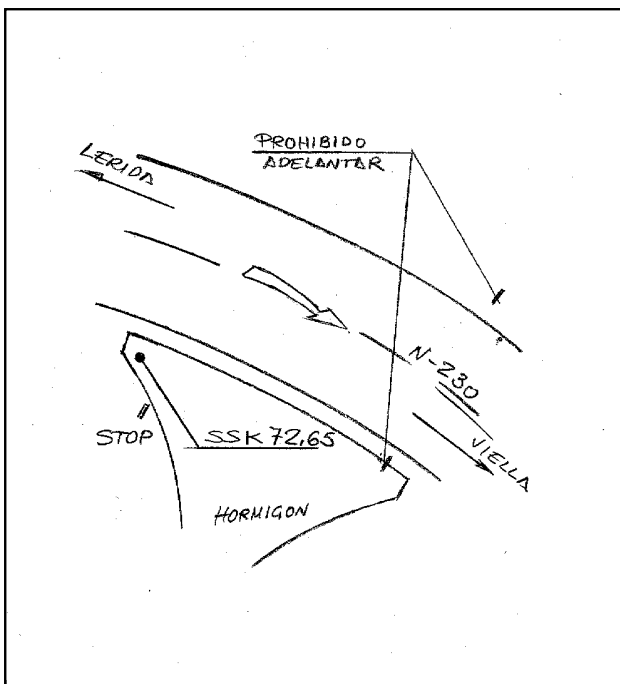
Clavo metálico semiesférico incrustado aproximadamente en el Km. 72.650 de la margen sur de la Carretera Nacional N-230 de Lérida a Viella, en el extremo NW de una gran plataforma de hormigón de forma triangular.

### Observaciones:

Informe del estado de la Señal en: [InfoRN.pdf](#)

### Enlaces:

Anterior: 565007 - NGV350  
Posterior: 565009 - SSK 73,4  
Agrupada con:





## Reseña de Señal de Nivelación

13-dic-2025

### Situación Geográfica:

Número: **565009**  
Nombre: **SSK 73,4**  
Línea o Ramal: **565. Benabarre - Pont de Suert**

Municipio: Tolva  
Provincia: Huesca  
Hoja MTN50: 289  
Señal: Secundaria En posición: Vertical  
Señalizada: 29 de marzo de 1999  
Nivelada: 14 de junio de 2001

### Datos Geodésicos:

Altitud ortométrica: 691,2495 m.  
Geopotencial: 677,5419 u.g.p.  
Gravedad en superficie: 980140,47 mgals. *Observada*  
Cálculo: 01 de mayo de 2008

### Coordenadas Geográficas ETRS89:

Longitud: 0° 33' 25,8859"  
Latitud: 42° 06' 48,0056"  
Altitud elipsoidal: 741,940 m.  
Precisión: ± 0,05 m.

### Reseña:

Clavo metálico semiesférico incrustado aproximadamente en el Km. 73.400 de la margen sur de la Carretera Nacional N-230 de Lérida a Viella, en el lado oeste de un pozo de registro situado unos 25m al sur de la carretera.

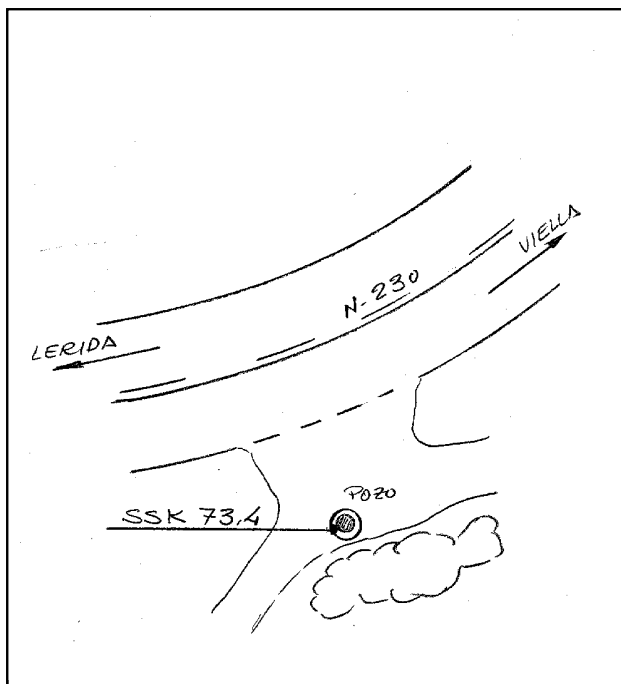
### Observaciones:

Sombra al S. para GPS por arbolado

Informe del estado de la Señal en: [InfoRN.pdf](#)

### Enlaces:

Anterior: 565008 - SSK 72,65  
Posterior: 565010 - SSTOLVA  
Agrupada con:



## Reseña de Señal de Nivelación

13-dic-2025

### Situación Geográfica:

Número: **565010**  
Nombre: **SSTOLVA**  
Línea o Ramal: **565. Benabarre - Pont de Suert**

Municipio: Tolva  
Provincia: Huesca  
Hoja MTN50: 289  
Señal: Secundaria En posición: Vertical  
Señalizada: 29 de marzo de 1999  
Nivelada: 14 de junio de 2001

### Datos Geodésicos:

Altitud ortométrica: 685,6900 m.  
Geopotencial: 672,0924 u.g.p.  
Gravedad en superficie: 980140,42 mgals. *Observada*  
Cálculo: 01 de mayo de 2008

### Coordenadas Geográficas ETRS89:

Longitud:  
Latitud:  
Altitud elipsoidal:  
Precisión:  $\pm (1 \text{ m} - 10 \text{ m.})$

### Reseña:

Clavo metálico semiesférico incrustado en el extremo SW de una alcantarilla en la población de Tolva, a unos 500 metros de la entrada a esa localidad por el oeste, al norte de una fuente y abrevadero, en la antigua carretera N-230.

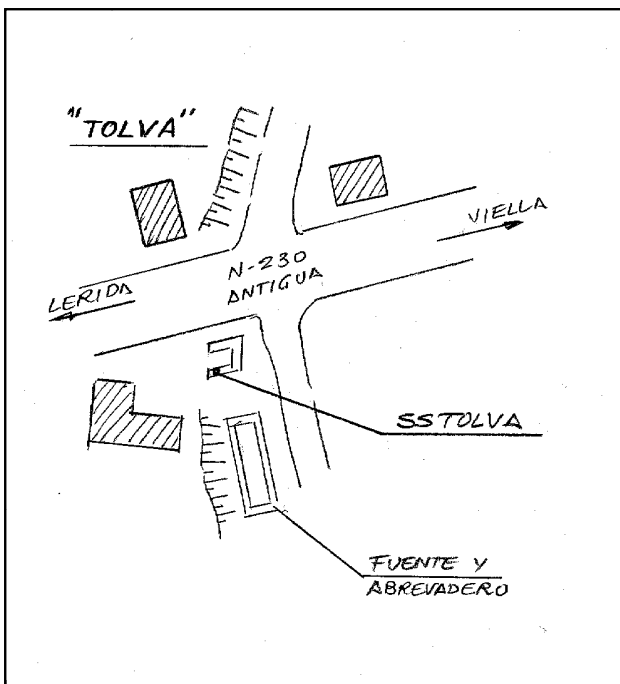
### Observaciones:

Alguna sombra para GPS por las casas del pueblo.

Informe del estado de la Señal en: [InfoRN.pdf](#)

### Enlaces:

Anterior: 565009 - SSK 73,4  
Posterior: 565011 - NGV351  
Agrupada con:



## Reseña de Señal de Nivelación

13-dic-2025

### Situación Geográfica:

Número: **565011**  
Nombre: **NGV351**  
Línea o Ramal: **565. Benabarre - Pont de Suert**

Municipio: Tolva  
Provincia: Huesca  
Hoja MTN50: 289  
Señal: Principal En posición: Vertical  
Señalizada: 29 de marzo de 1999  
Nivelada: 14 de junio de 2001

### Datos Geodésicos:

Altitud ortométrica: 694,1841 m.  
Geopotencial: 680,4158 u.g.p.  
Gravedad en superficie: 980136,81 mgals. *Calculada*  
Cálculo: 01 de mayo de 2008

### Coordenadas Geográficas ETRS89:

Longitud: 0° 34' 36"  
Latitud: 42° 07' 08"  
Altitud elipsoidal:  
Precisión: ± (1 m - 10 m.)

### Reseña:

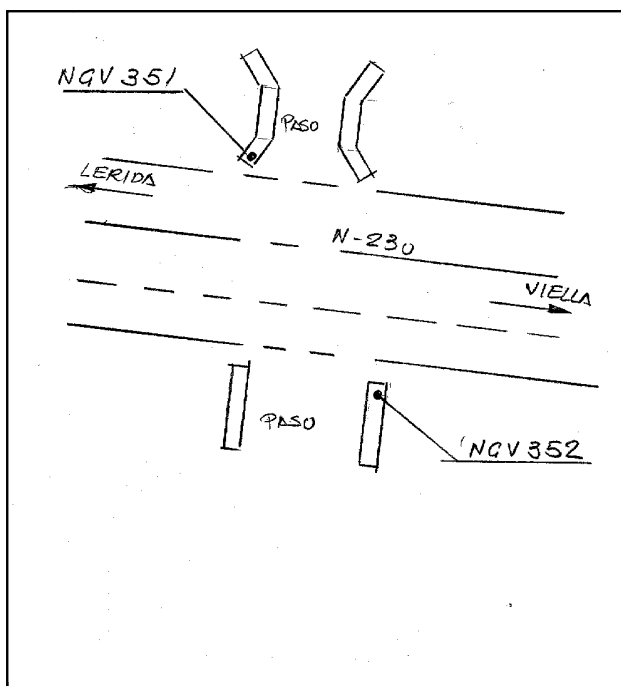
Clavo metálico semiesférico incrustado aproximadamente en el Km. 75.100 de la margen norte de la Carretera Nacional N-260 de Lérida a Viella, en el extremo SW de un paso sobre cuneta.

### Observaciones:

Informe del estado de la Señal en: [InfoRN.pdf](#)

### Enlaces:

Anterior: 565010 - SSTOLVA  
Posterior: 565012 - NGV352  
Agrupada con: 565012 - NGV352.





## Reseña de Señal de Nivelación

13-dic-2025

### Situación Geográfica:

Número: **565012**  
Nombre: **NGV352**  
Línea o Ramal: **565. Benabarre - Pont de Suert**

Municipio: **Tolva**  
Provincia: **Huesca**  
Hoja MTN50: **289**  
Señal: **Principal** En posición: **Vertical**  
Señalizada: **29 de marzo de 1999**  
Nivelada: **14 de junio de 2001**

### Datos Geodésicos:

Altitud ortométrica: **694,6138 m.**  
Geopotencial: **680,8369 u.g.p.**  
Gravedad en superficie: **980136,68 mgals.** *Observada*  
Cálculo: **01 de mayo de 2008**

### Coordenadas Geográficas ETRS89:

Longitud: **0° 34' 36,8030"**  
Latitud: **42° 07' 07,4179"**  
Altitud elipsoidal: **745,301 m.**  
Precisión: **± 0,05 m.**

### Reseña:

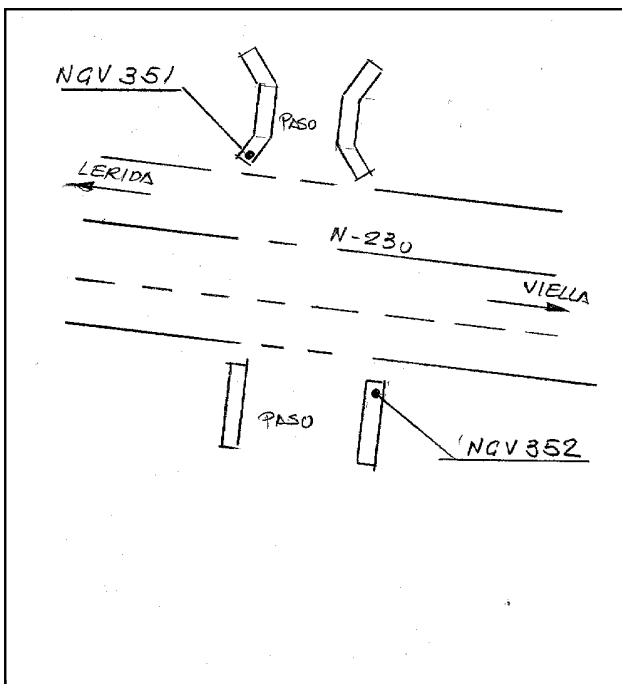
Clavo metálico semiesférico incrustado aproximadamente en el Km. 75.100 de la margen sur de la Carretera Nacional N-230 de Lérida a Viella, en el extremo NE de un paso sobre cuneta.

### Observaciones:

Informe del estado de la Señal en: [InfoRN.pdf](#)

### Enlaces:

Anterior: **565011 - NGV351**  
Posterior: **565013 - SSK 76,1**  
Agrupada con: **565011 - NGV351.**



## Reseña de Señal de Nivelación

13-dic-2025

### Situación Geográfica:

Número: **565013**  
Nombre: **SSK 76,1**  
Línea o Ramal: **565. Benabarre - Pont de Suert**

Municipio: Viacamp y Litera  
Provincia: Huesca  
Hoja MTN50: 289  
Señal: Secundaria En posición: Vertical  
Señalizada: 29 de marzo de 1999  
Nivelada: 14 de junio de 2001

### Datos Geodésicos:

Altitud ortométrica: 723,8311 m.  
Geopotencial: 709,4706 u.g.p.  
Gravedad en superficie: 980129,73 mgals. *Observada*  
Cálculo: 01 de mayo de 2008

### Coordenadas Geográficas ETRS89:

Longitud: 0° 35' 19,5419"  
Latitud: 42° 06' 58,2907"  
Altitud elipsoidal: 774,550 m.  
Precisión: ± 0,05 m.

### Reseña:

Clavo metálico semiesférico incrustado aproximadamente en el Km. 76.100 de la margen norte de la Carretera Nacional N-230 de Lérida a Viella, en el extremo oeste de una roca alargada al pie de un talud de tierra y a 21m de una señal de prohibido adelantar.

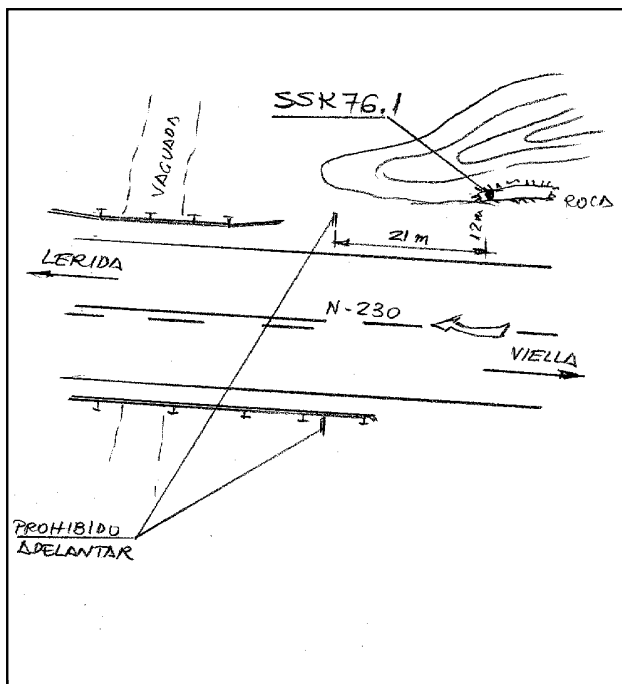
### Observaciones:

Alguna sombra para GPS del talud de tierra por el norte.

Informe del estado de la Señal en: [InfoRN.pdf](#)

### Enlaces:

Anterior: 565012 - NGV352  
Posterior: 565014 - SSK 77,1  
Agrupada con:



## Reseña de Señal de Nivelación

13-dic-2025

### Situación Geográfica:

Número: **565014**  
Nombre: **SSK 77,1**  
Línea o Ramal: **565. Benabarre - Pont de Suert**

Municipio: Viacamp y Litera  
Provincia: Huesca  
Hoja MTN50: 289  
Señal: Secundaria En posición: Vertical  
Señalizada: 29 de marzo de 1999  
Nivelada: 14 de junio de 2001

### Datos Geodésicos:

Altitud ortométrica: 752,6841 m.  
Geopotencial: 737,7472 u.g.p.  
Gravedad en superficie: 980123,24 mgals. *Observada*  
Cálculo: 01 de mayo de 2008

### Coordenadas Geográficas ETRS89:

Longitud: 0° 35' 46,3665"  
Latitud: 42° 07' 11,5450"  
Altitud elipsoidal: 803,410 m.  
Precisión: ± 0,05 m.

### Reseña:

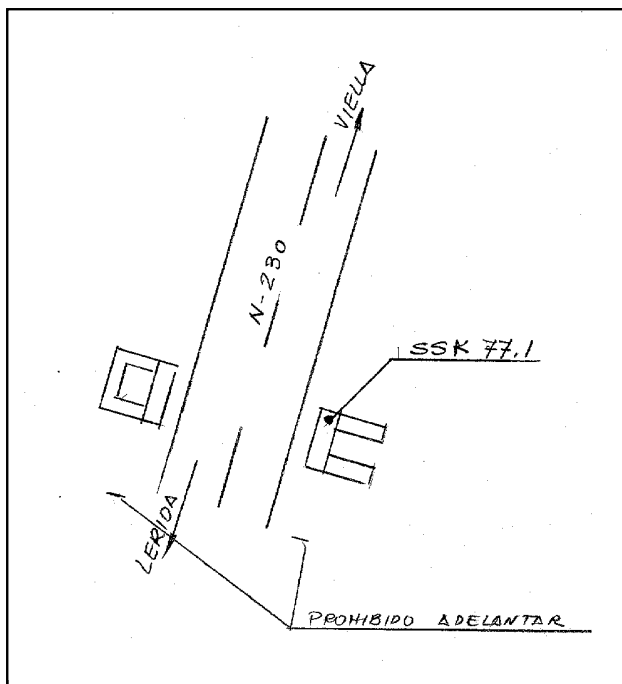
Clavo metálico semiesférico incrustado aproximadamente en el Km. 77.060 de la margen este de la Carretera Nacional N-230 de Lérida a Viella, en el extremo norte de la imposta de una alcantarilla.

### Observaciones:

Informe del estado de la Señal en: [InfoRN.pdf](#)

### Enlaces:

Anterior: 565013 - SSK 76,1  
Posterior: 565015 - SSK 78,1  
Agrupada con:





## Reseña de Señal de Nivelación

13-dic-2025

### Situación Geográfica:

Número: **565015**  
Nombre: **SSK 78,1**  
Línea o Ramal: **565. Benabarre - Pont de Suert**

Municipio: Viacamp y Litera  
Provincia: Huesca  
Hoja MTN50: 289  
Señal: Secundaria En posición: Vertical  
Señalizada: 30 de marzo de 1999  
Nivelada: 14 de junio de 2001

### Datos Geodésicos:

Altitud ortométrica: 790,7244 m.  
Geopotencial: 775,0272 u.g.p.  
Gravedad en superficie: 980114,88 mgals. *Observada*  
Cálculo: 01 de mayo de 2008

### Coordenadas Geográficas ETRS89:

Longitud: 0° 36' 14,5970"  
Latitud: 42° 07' 38,2178"  
Altitud elipsoidal: 841,428 m.  
Precisión: ± 0,05 m.

### Reseña:

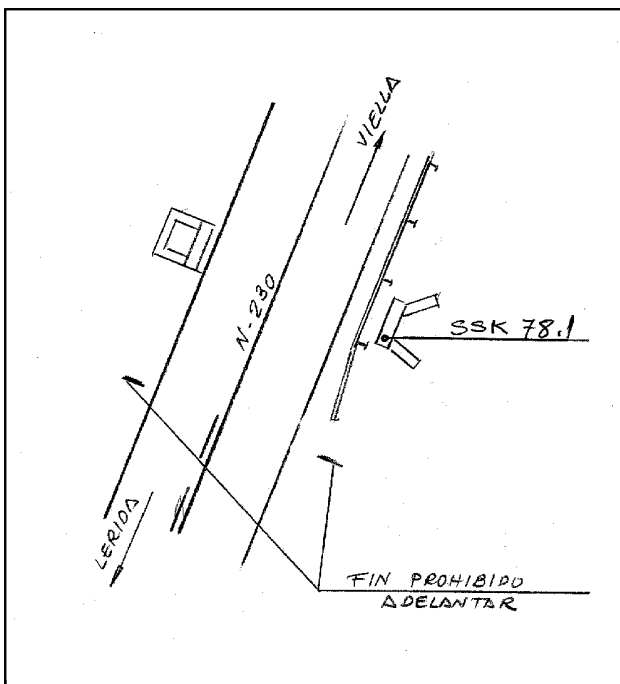
Clavo metálico semiesférico incrustado aproximadamente en el Km. 78.100 de la margen este de la Carretera Nacional N-230 de Lérida a Viella, en el extremo sur de la imposta de una alcantarilla.

### Observaciones:

Informe del estado de la Señal en: [InfoRN.pdf](#)

### Enlaces:

Anterior: 565014 - SSK 77,1  
Posterior: 565016 - SSK 79,1  
Agrupada con:



## Reseña de Señal de Nivelación

13-dic-2025

### Situación Geográfica:

Número: **565016**  
Nombre: **SSK 79,1**  
Línea o Ramal: **565. Benabarre - Pont de Suert**

Municipio: Viacamp y Litera  
Provincia: Huesca  
Hoja MTN50: 289  
Señal: Secundaria En posición: Vertical  
Señalizada: 30 de marzo de 1999  
Nivelada: 14 de junio de 2001

### Datos Geodésicos:

Altitud ortométrica: 809,6569 m.  
Geopotencial: 793,5814 u.g.p.  
Gravedad en superficie: 980110,99 mgals. *Observada*  
Cálculo: 01 de mayo de 2008

### Coordenadas Geográficas ETRS89:

Longitud: 0° 36' 42,8416"  
Latitud: 42° 08' 02,7800"  
Altitud elipsoidal: 860,398 m.  
Precisión: ± 0,05 m.

### Reseña:

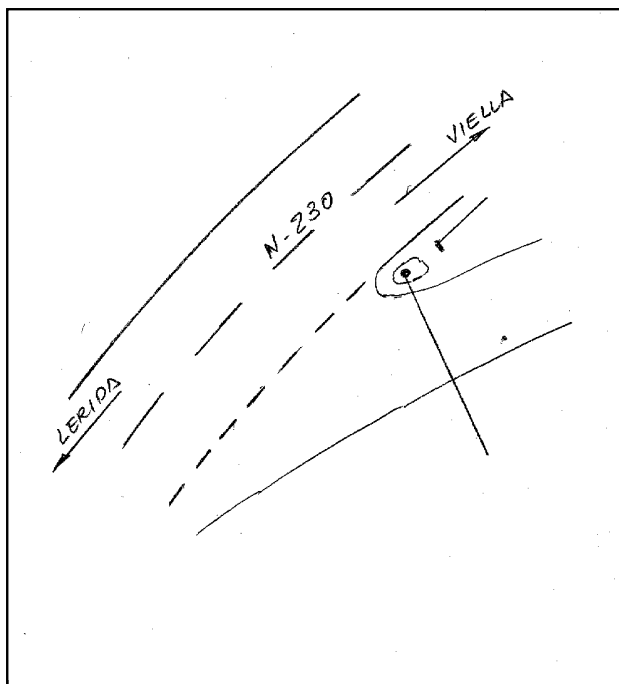

Clavo metálico semiesférico incrustado aproximadamente en el Km. 79.100 de la margen este de la Carretera Nacional N-230 de Lérida a Viella, en una solera de hormigón en la confluencia con un camino, y junto a una señal de stop.

### Observaciones:

Informe del estado de la Señal en: [InfoRN.pdf](#)

### Enlaces:

Anterior: 565015 - SSK 78,1  
Posterior: 565017 - NGV353  
Agrupada con:



## Reseña de Señal de Nivelación

13-dic-2025

### Situación Geográfica:

Número: **565017**  
Nombre: **NGV353**  
Línea o Ramal: **565. Benabarre - Pont de Suert**

Municipio: **Viacamp y Litera**  
Provincia: **Huesca**  
Hoja MTN50: **289**  
Señal: **Principal** En posición: **Vertical**  
Señalizada: **30 de marzo de 1999**  
Nivelada: **14 de junio de 2001**

### Datos Geodésicos:

Altitud ortométrica: **837,4697 m.**  
Geopotencial: **820,8388 u.g.p.**  
Gravedad en superficie: **980105,98 mgals.** *Observada*  
Cálculo: **01 de mayo de 2008**

### Coordenadas Geográficas ETRS89:

Longitud: **0° 37' 08,4809"**  
Latitud: **42° 08' 10,7259"**  
Altitud elipsoidal: **888,208 m.**  
Precisión: **± 0,05 m.**

### Reseña:

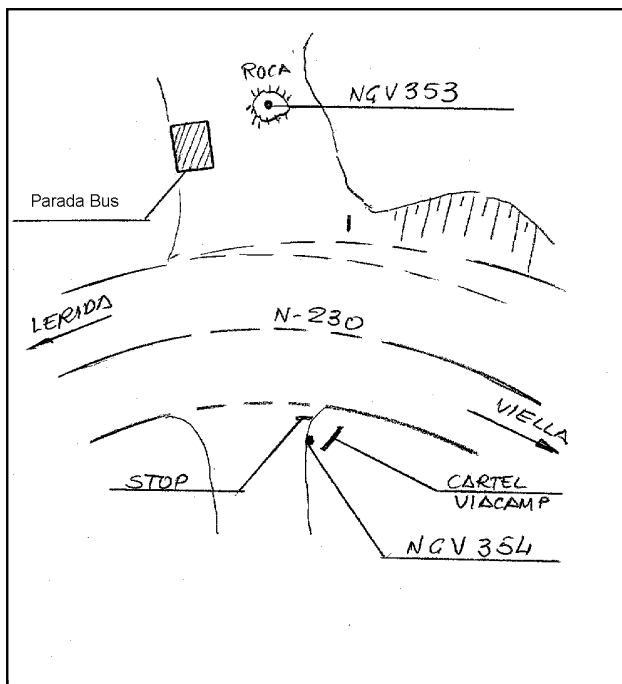

Clavo metálico semiesférico incrustado aproximadamente en el Km. 79.850 de la margen norte de la Carretera Nacional N-230 de Lérida a Viella, en el centro de una roca al este de la parada de autobús de Viacamp.

### Observaciones:

Informe del estado de la Señal en: [InfoRN.pdf](#)

### Enlaces:

Anterior: **565016 - SSK 79,1**  
Posterior: **565018 - NGV354**  
Agrupada con: **565018 - NGV354.**





## Reseña de Señal de Nivelación

13-dic-2025

### Situación Geográfica:

Número: **565018**  
Nombre: **NGV354**  
Línea o Ramal: **565. Benabarre - Pont de Suert**

Municipio: **Viacamp y Litera**  
Provincia: **Huesca**  
Hoja MTN50: **289**  
Señal: **Principal** En posición: **Vertical**  
Señalizada: **30 de marzo de 1999**  
Nivelada: **14 de junio de 2001**

### Datos Geodésicos:

Altitud ortométrica: **836,7751 m.**  
Geopotencial: **820,1581 u.g.p.**  
Gravedad en superficie: **980106,19 mgals.** *Calculada*  
Cálculo: **01 de mayo de 2008**

### Coordenadas Geográficas ETRS89:

Longitud: **0° 37' 08"**  
Latitud: **42° 08' 010"**  
Altitud elipsoidal:  
Precisión: **± (1 m - 10 m.)**

### Reseña:

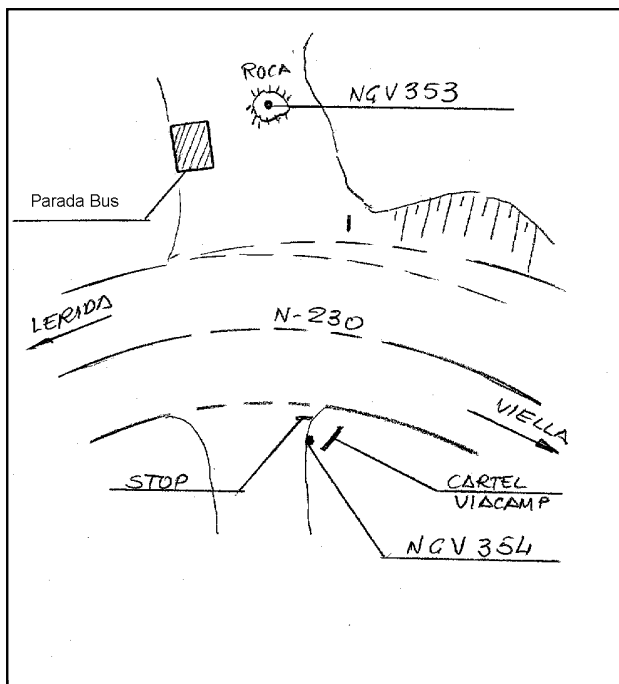

Clavo metálico semiesférico incrustado aproximadamente en el Km. 79.850 de la margen sur de la Carretera Nacional N-230 de Lérida a Viella, en una roca y al pie de la señal de entrada al casco urbano de Viacamp.

### Observaciones:

Informe del estado de la Señal en: [InfoRN.pdf](#)

### Enlaces:

Anterior: **565017 - NGV353**  
Posterior: **565019 - SSK 80,9**  
Agrupada con: **565017 - NGV353.**



## Reseña de Señal de Nivelación

13-dic-2025

### Situación Geográfica:

Número: **565019**  
Nombre: **SSK 80,9**  
Línea o Ramal: **565. Benabarre - Pont de Suert**

Municipio: Viacamp y Litera  
Provincia: Huesca  
Hoja MTN50: 289  
Señal: Secundaria En posición: Vertical  
Señalizada: 30 de marzo de 1999  
Nivelada: 14 de junio de 2001

### Datos Geodésicos:

Altitud ortométrica: 782,3158 m.  
Geopotencial: 766,7869 u.g.p.  
Gravedad en superficie: 980116,91 mgals. *Observada*  
Cálculo: 01 de mayo de 2008

### Coordenadas Geográficas ETRS89:

Longitud: 0° 37' 52,9781"  
Latitud: 42° 08' 04,7586"  
Altitud elipsoidal: 833,047 m.  
Precisión: ± 0,05 m.

### Reseña:

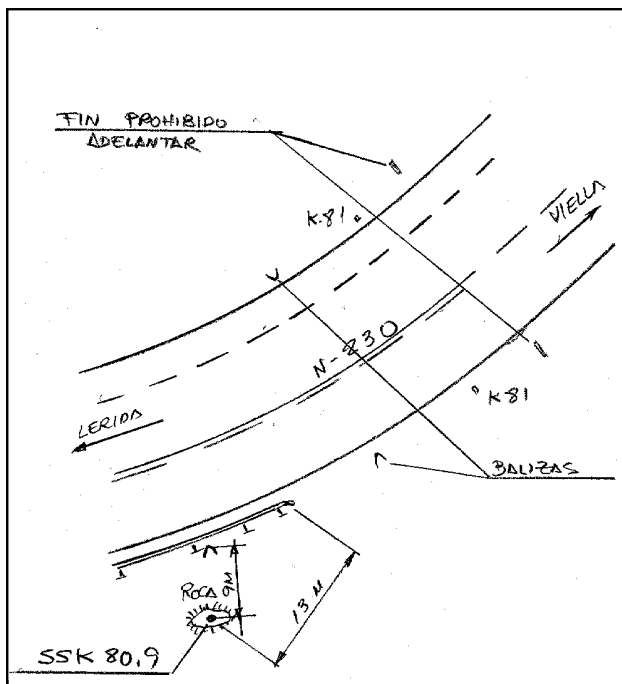
Clavo metálico semiesférico incrustado aproximadamente en el Km. 80.940 de la margen sur de la Carretera Nacional N-230 de Lérida a Viella, en una roca 13m al suroeste del final de una bionda quitamiedos.

### Observaciones:

Informe del estado de la Señal en: [InfoRN.pdf](#)

### Enlaces:

Anterior: 565018 - NGV354  
Posterior: 565020 - SSK 82,1  
Agrupada con:



## Reseña de Señal de Nivelación

13-dic-2025

### Situación Geográfica:

Número: **565020**  
Nombre: **SSK 82,1**  
Línea o Ramal: **565. Benabarre - Pont de Suert**

Municipio: Viacamp y Litera  
Provincia: Huesca  
Hoja MTN50: 289  
Señal: Secundaria En posición: Vertical  
Señalizada: 30 de marzo de 1999  
Nivelada: 14 de junio de 2001

### Datos Geodésicos:

Altitud ortométrica: 744,4689 m.  
Geopotencial: 729,6966 u.g.p.  
Gravedad en superficie: 980125,68 mgals. Observada  
Cálculo: 01 de mayo de 2008

### Coordenadas Geográficas ETRS89:

Longitud: 0° 38' 37,9371"  
Latitud: 42° 08' 18,9976"  
Altitud elipsoidal: 795,208 m.  
Precisión: ± 0,05 m.

### Reseña:

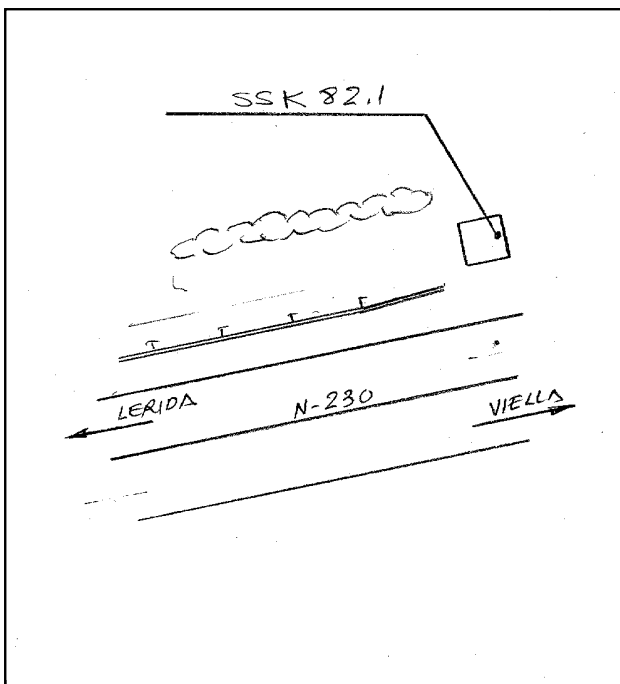
Clavo metálico semiesférico incrustado aproximadamente en el Km. 82.075 de la margen norte de la Carretera Nacional N-230 de Lérida a Viella, en el extremo este de un paso a finca en forma de bóveda.

### Observaciones:

Informe del estado de la Señal en: [InfoRN.pdf](#)

### Enlaces:

Anterior: 565019 - SSK 80,9  
Posterior: 565021 - NGV355  
Agrupada con:





## Reseña de Señal de Nivelación

13-dic-2025

### Situación Geográfica:

Número: **565021**  
Nombre: **NGV355**  
Línea o Ramal: **565. Benabarre - Pont de Suert**

Municipio: **Puente de Montañana**  
Provincia: **Huesca**  
Hoja MTN50: **289**  
Señal: **Secundaria** En posición: **Horizontal**  
Señalizada: **30 de marzo de 1999**  
Nivelada: **14 de junio de 2001**

### Datos Geodésicos:

Altitud ortométrica: **689,0442 m.**  
Geopotencial: **675,3773 u.g.p.**  
Gravedad en superficie: **980136,12 mgals.** *Calculada*  
Cálculo: **01 de mayo de 2008**

### Coordenadas Geográficas ETRS89:

Longitud: **0° 39' 14"**  
Latitud: **42° 08' 28"**  
Altitud elipsoidal:  
Precisión: **± (1 m - 10 m.)**

### Reseña:

Clavo metálico semiesférico incrustado aproximadamente en el Km. 83.100 de la margen norte de la Carretera Nacional N-230 de Lérida a Viella, al pie de un escarpado rocoso.

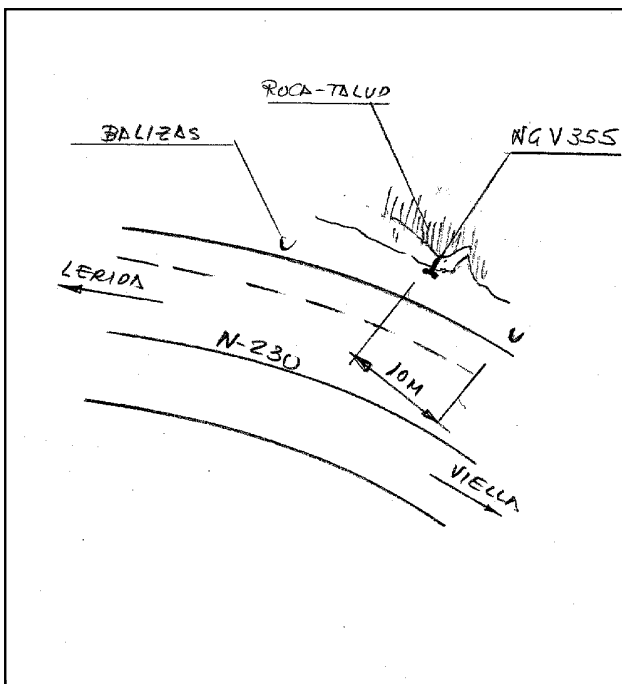
### Observaciones:

No apto para GPS.

Informe del estado de la Señal en: [InfoRN.pdf](#)

### Enlaces:

Anterior: **565020 - SSK 82,1**  
Posterior: **565022 - NGV356**  
Agrupada con:



## Reseña de Señal de Nivelación

13-dic-2025

### Situación Geográfica:

Número: **565022**  
Nombre: **NGV356**  
Línea o Ramal: **565. Benabarre - Pont de Suert**

Municipio: **Puente de Montañana**  
Provincia: **Huesca**  
Hoja MTN50: **289**  
Señal: **Principal** En posición: **Vertical**  
Señalizada: **30 de marzo de 1999**  
Nivelada: **14 de junio de 2001**

### Datos Geodésicos:

Altitud ortométrica: **622,3173 m.**  
Geopotencial: **609,98 u.g.p.**  
Gravedad en superficie: **980148,77 mgals.** *Observada*  
Cálculo: **01 de mayo de 2008**

### Coordenadas Geográficas ETRS89:

Longitud: **0° 39' 50,4417"**  
Latitud: **42° 08' 36,7674"**  
Altitud elipsoidal: **673,008 m.**  
Precisión: **± 0,05 m.**

### Reseña:

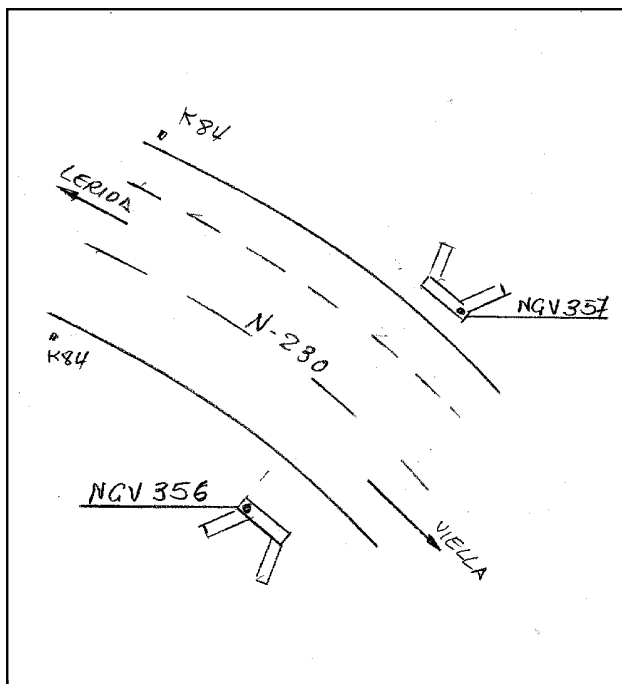

Clavo metálico semiesférico incrustado aproximadamente en el Km. 84.040 de la margen sur de la Carretera Nacional N-230 de Lérida a Viella, en el extremo oeste de la imposta de una alcantarilla.

### Observaciones:

Informe del estado de la Señal en: [InfoRN.pdf](#)

### Enlaces:

Anterior: **565021 - NGV355**  
Posterior: **565023 - NGV357**  
Agrupada con: **565023 - NGV357.**



## Reseña de Señal de Nivelación

13-dic-2025

### Situación Geográfica:

Número: **565023**  
Nombre: **NGV357**  
Línea o Ramal: **565. Benabarre - Pont de Suert**

Municipio: **Puente de Montañana**  
Provincia: **Huesca**  
Hoja MTN50: **289**  
Señal: **Principal** En posición: **Vertical**  
Señalizada: **30 de marzo de 1999**  
Nivelada: **14 de junio de 2001**

### Datos Geodésicos:

Altitud ortométrica: **623,6880 m.**  
Geopotencial: **611,3232 u.g.p.**  
Gravedad en superficie: **980148,35 mgals.** *Calculada*  
Cálculo: **01 de mayo de 2008**

### Coordenadas Geográficas ETRS89:

Longitud: **0° 39' 50"**  
Latitud: **42° 08' 36"**  
Altitud elipsoidal:  
Precisión: **± (1 m - 10 m.)**

### Reseña:

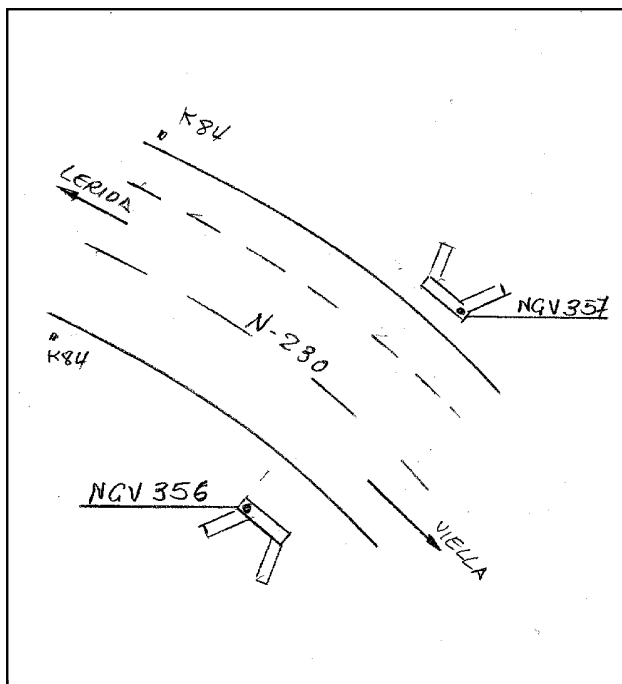
Clavo metálico semiesférico incrustado aproximadamente en el Km. 84.040 de la margen norte de la Carretera Nacional N-230 de Lérida a Viella, en el extremo este de la imposta de una alcantarilla.

### Observaciones:

Informe del estado de la Señal en: [InfoRN.pdf](#)

### Enlaces:

Anterior: **565022 - NGV356**  
Posterior: **565024 - SSK 84,9**  
Agrupada con: **565022 - NGV356.**





## Reseña de Señal de Nivelación

13-dic-2025

### Situación Geográfica:

Número: **565024**  
Nombre: **SSK 84,9**  
Línea o Ramal: **565. Benabarre - Pont de Suert**

Municipio: **Puente de Montañana**  
Provincia: **Huesca**  
Hoja MTN50: **289**  
Señal: **Secundaria** En posición: **Vertical**  
Señalizada: **30 de marzo de 1999**  
Nivelada: **14 de junio de 2001**

### Datos Geodésicos:

Altitud ortométrica: **586,4436 m.**  
Geopotencial: **574,8205 u.g.p.**  
Gravedad en superficie: **980155,55 mgals.** *Observada*  
Cálculo: **01 de mayo de 2008**

### Coordenadas Geográficas ETRS89:

Longitud: **0° 40' 22,0541"**  
Latitud: **42° 08' 20,7421"**  
Altitud elipsoidal: **637,133 m.**  
Precisión: **± 0,05 m.**

### Reseña:

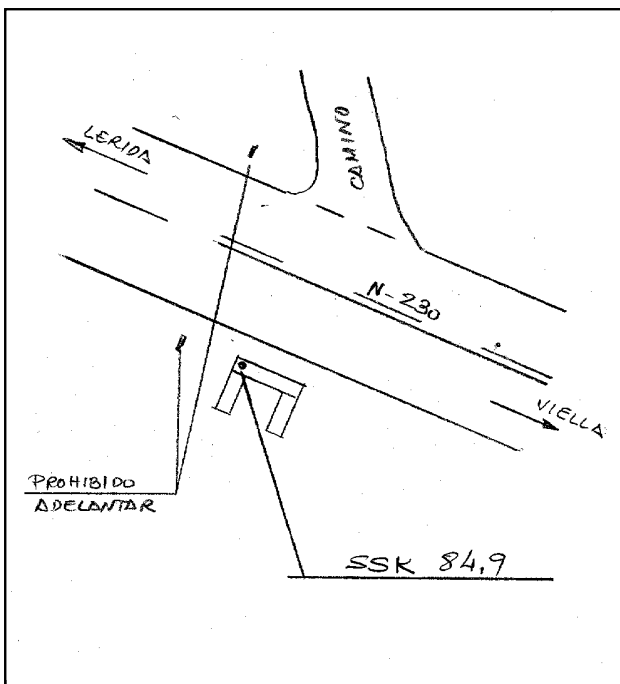

Clavo metálico semiesférico incrustado aproximadamente en el Km. 84.920 de la margen sur de la Carretera Nacional N-230 de Lérida a Viella, en el extremo oeste de la imposta de una alcantarilla.

### Observaciones:

Informe del estado de la Señal en: [InfoRN.pdf](#)

### Enlaces:

Anterior: **565023 - NGV357**  
Posterior: **565025 - SSK 86,0**  
Agrupada con:



## Reseña de Señal de Nivelación

13-dic-2025

### Situación Geográfica:

Número: **565025**  
Nombre: **SSK 86,0**  
Línea o Ramal: **565. Benabarre - Pont de Suert**

Municipio: **Puente de Montañana**  
Provincia: **Huesca**  
Hoja MTN50: **289**  
Señal: **Secundaria** En posición: **Vertical**  
Señalizada: **30 de marzo de 1999**  
Nivelada: **14 de junio de 2001**

### Datos Geodésicos:

Altitud ortométrica: **555,7734 m.**  
Geopotencial: **544,7611 u.g.p.**  
Gravedad en superficie: **980162,08 mgals.** *Observada*  
Cálculo: **01 de mayo de 2008**

### Coordenadas Geográficas ETRS89:

Longitud: **0° 41' 08,2463"**  
Latitud: **42° 08' 07,5037"**  
Altitud elipsoidal: **606,428 m.**  
Precisión: **± (0,05m - 0,1 m.)**

### Reseña:

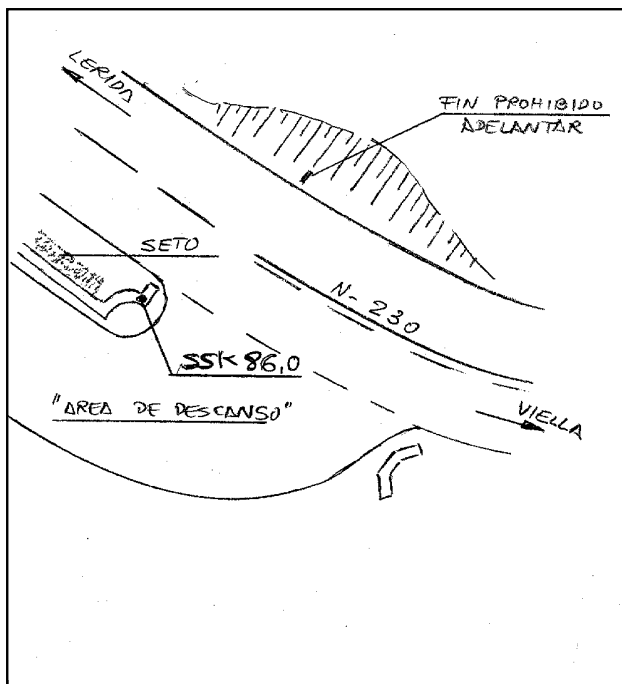
Clavo metálico semiesférico incrustado aproximadamente en el Km. 86.030 de la margen sur de la Carretera Nacional N-230 de Lérida a Viella, en la imposta de una alcantarilla situada en el lado este de una zona de descanso.

### Observaciones:

Informe del estado de la Señal en: [InfoRN.pdf](#)

### Enlaces:

Anterior: **565024 - SSK 84,9**  
Posterior: **565026 - SSK 87,15**  
Agrupada con:



## Reseña de Señal de Nivelación

13-dic-2025

### Situación Geográfica:

Número: **565026**  
Nombre: **SSK 87,15**  
Línea o Ramal: **565. Benabarre - Pont de Suert**

Municipio: **Puente de Montañana**  
Provincia: **Huesca**  
Hoja MTN50: **289**  
Señal: **Secundaria** En posición: **Vertical**  
Señalizada: **31 de marzo de 1999**  
Nivelada: **14 de junio de 2001**

### Datos Geodésicos:

Altitud ortométrica: **563,3827 m.**  
Geopotencial: **552,2194 u.g.p.**  
Gravedad en superficie: **980161,43 mgals.** *Observada*  
Cálculo: **01 de mayo de 2008**

### Coordenadas Geográficas ETRS89:

Longitud: **0° 41' 35,9218"**  
Latitud: **42° 08' 19,5079"**  
Altitud elipsoidal: **614,105 m.**  
Precisión: **± 0,05 m.**

### Reseña:

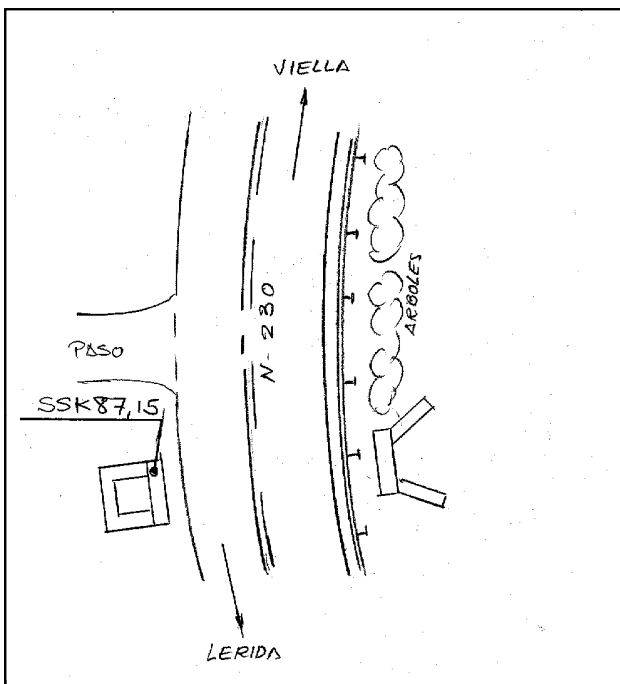

Clavo metálico semiesférico incrustado aproximadamente en el Km. 87.150 de la margen oeste de la Carretera Nacional N-230 de Lérida a Viella, en el extremo norte de la imposta de una alcantarilla.

### Observaciones:

Informe del estado de la Señal en: [InfoRN.pdf](#)

### Enlaces:

Anterior: **565025 - SSK 86,0**  
Posterior: **565027 - SSK 88,05**  
Agrupada con:





## Reseña de Señal de Nivelación

13-dic-2025

### Situación Geográfica:

Número: **565027**  
Nombre: **SSK 88,05**  
Línea o Ramal: **565. Benabarre - Pont de Suert**

Municipio: **Puente de Montañana**  
Provincia: **Huesca**  
Hoja MTN50: **289**  
Señal: **Secundaria** En posición: **Vertical**  
Señalizada: **31 de marzo de 1999**  
Nivelada: **14 de junio de 2001**

### Datos Geodésicos:

Altitud ortométrica: **534,1253 m.**  
Geopotencial: **523,5441 u.g.p.**  
Gravedad en superficie: **980166,99 mgals.** *Observada*  
Cálculo: **01 de mayo de 2008**

### Coordenadas Geográficas ETRS89:

Longitud: **0° 41' 42,7836"**  
Latitud: **42° 08' 48,8375"**  
Altitud elipsoidal: **584,923 m.**  
Precisión: **± 0,05 m.**

### Reseña:

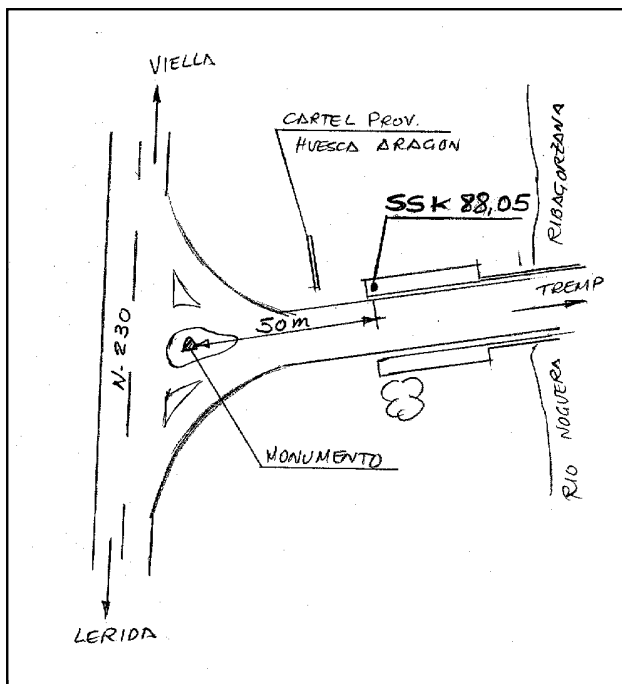
Clavo metálico semiesférico incrustado aproximadamente en el Km. 88.050 de la margen este de la Carretera Nacional N-230 de Lérida a Viella, en la confluencia con la carretera a Tremp, en el lado NW de los malecones quitamiedos de un puente sobre el río Noguera Ribagorçana, unos 50m al este de un monumento piramidal en la carretera.

### Observaciones:

Informe del estado de la Señal en: [InfoRN.pdf](#)

### Enlaces:

Anterior: **565026 - SSK 87,15**  
Posterior: **565028 - NAPH896**  
Agrupada con:



## Reseña de Señal de Nivelación

13-dic-2025

### Situación Geográfica:

Número: **565028**  
Nombre: **NAPH896**  
Línea o Ramal: **565. Benabarre - Pont de Suert**

Municipio: **Puente de Montañana**  
Provincia: **Huesca**  
Hoja MTN50: **289**  
Señal: **Principal** En posición: **Vertical**  
Señalizada: **31 de marzo de 1999**  
Nivelada: **14 de junio de 2001**

### Datos Geodésicos:

Altitud ortométrica: **536,0214 m.**  
Geopotencial: **525,4022 u.g.p.**  
Gravedad en superficie: **980166,22 mgals.** *Observada*  
Cálculo: **01 de mayo de 2008**

### Coordenadas Geográficas ETRS89:

Longitud: **0° 41' 33,4211"**  
Latitud: **42° 09' 04,8115"**  
Altitud elipsoidal: **586,807 m.**  
Precisión: **± 0,05 m.**

### Reseña:

Clavo metálico semiesférico incrustado aproximadamente en el Km. 88.650 de la margen este de la Carretera Nacional N-230 de Lérida a Viella, al pie de un malecón de una alcantarilla enfrente de una panadería en Puente de Montañana.

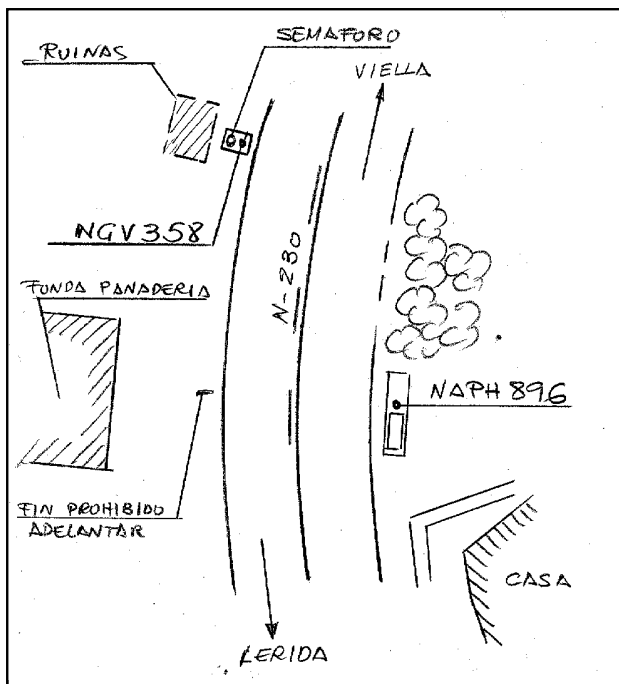

### Observaciones:

Sombra para GPS de unos árboles cercanos.

Informe del estado de la Señal en: [InfoRN.pdf](#)

### Enlaces:

Anterior: **565027 - SSK 88,05**  
Posterior: **565029 - NGV358**  
Agrupada con: **565029 - NGV358.**



## Reseña de Señal de Nivelación

13-dic-2025

### Situación Geográfica:

Número: **565029**  
Nombre: **NGV358**  
Línea o Ramal: **565. Benabarre - Pont de Suert**

Municipio: **Puente de Montañana**  
Provincia: **Huesca**  
Hoja MTN50: **289**  
Señal: **Principal** En posición: **Vertical**  
Señalizada: **31 de marzo de 1999**  
Nivelada: **14 de junio de 2001**

### Datos Geodésicos:

Altitud ortométrica: **536,5048 m.**  
Geopotencial: **525,876 u.g.p.**  
Gravedad en superficie: **980166,07 mgals.** *Calculada*  
Cálculo: **01 de mayo de 2008**

### Coordenadas Geográficas ETRS89:

Longitud: **0° 41' 33"**  
Latitud: **42° 09' 04"**  
Altitud elipsoidal:  
Precisión: **± (1 m - 10 m.)**

### Reseña:

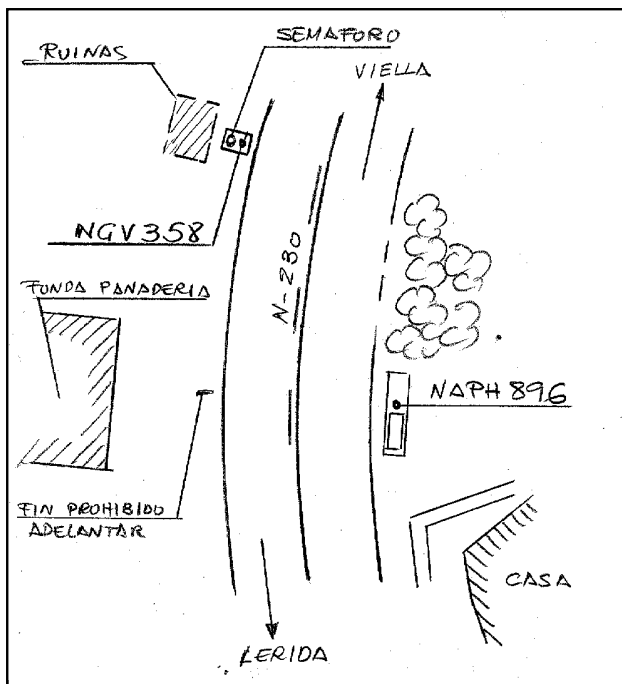
Clavo metálico semiesférico incrustado aproximadamente en el Km. 88.650 de la margen oeste de la Carretera Nacional N-230 de Lérida a Viella, al pie de un semáforo y enfrente de unas ruinas, a la salida de Puente de Montañana.

### Observaciones:

Informe del estado de la Señal en: [InfoRN.pdf](#)

### Enlaces:

Anterior: **565028 - NAPH896**  
Posterior: **565030 - SSK 89,65**  
Agrupada con: **565028 - NAPH896.**





## Reseña de Señal de Nivelación

13-dic-2025

### Situación Geográfica:

Número: **565030**  
Nombre: **SSK 89,65**  
Línea o Ramal: **565. Benabarre - Pont de Suert**

Municipio: **Puente de Montañana**  
Provincia: **Huesca**  
Hoja MTN50: **289**  
Señal: **Secundaria** En posición: **Vertical**  
Señalizada: **31 de marzo de 1999**  
Nivelada: **14 de junio de 2001**

### Datos Geodésicos:

Altitud ortométrica: **548,4466 m.**  
Geopotencial: **537,5801 u.g.p.**  
Gravedad en superficie: **980163,53 mgals.** *Observada*  
Cálculo: **01 de mayo de 2008**

### Coordenadas Geográficas ETRS89:

Longitud: **0° 41' 35,8034"**  
Latitud: **42° 09' 38,1966"**  
Altitud elipsoidal: **599,291 m.**  
Precisión: **± 0,05 m.**

### Reseña:

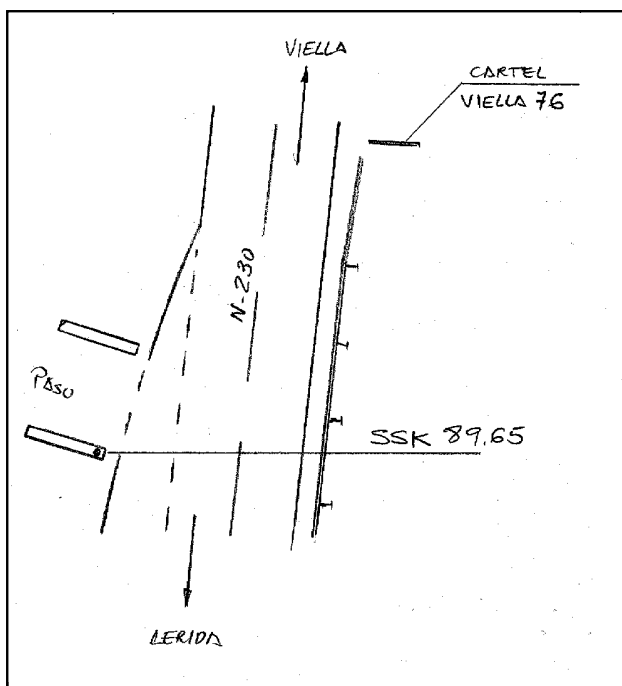
Clavo metálico semiesférico incrustado aproximadamente en el Km. 89.650 de la margen oeste de la Carretera Nacional N-230 de Lérida a Viella, en el extremo sureste de un paso sobre cuneta

### Observaciones:

Informe del estado de la Señal en: [InfoRN.pdf](#)

### Enlaces:

Anterior: **565029 - NGV358**  
Posterior: **565031 - SSK 90,7**  
Agrupada con:



## Reseña de Señal de Nivelación

13-dic-2025

### Situación Geográfica:

Número: **565031**  
Nombre: **SSK 90,7**  
Línea o Ramal: **565. Benabarre - Pont de Suert**

Municipio: **Puente de Montañana**  
Provincia: **Huesca**  
Hoja MTN50: **251**  
Señal: **Secundaria** En posición: **Vertical**  
Señalizada: **31 de marzo de 1999**  
Nivelada: **14 de junio de 2001**

### Datos Geodésicos:

Altitud ortométrica: **576,2273 m.**  
Geopotencial: **564,8081 u.g.p.**  
Gravedad en superficie: **980158,38 mgals.** *Observada*  
Cálculo: **01 de mayo de 2008**

### Coordenadas Geográficas ETRS89:

Longitud: **0° 41' 45,2993"**  
Latitud: **42° 10' 11,3112"**  
Altitud elipsoidal: **627,116 m.**  
Precisión: **± 0,05 m.**

### Reseña:

Clavo metálico semiesférico incrustado aproximadamente en el Km. 90.700 de la margen este de la Carretera Nacional N-230 de Lérida a Viella, en el hormigón de la cuneta al norte de un paso de hormigón de cuatro losas.

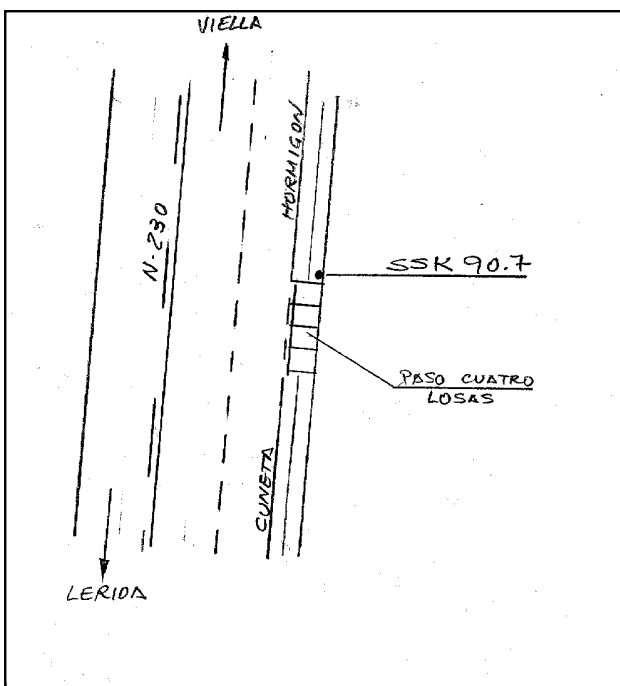
### Observaciones:

Informe del estado de la Señal en: [InfoRN.pdf](#)

### Enlaces:

Anterior: **565030 - SSK 89,65**  
Posterior: **565032 - SSK 91,9**  
Agrupada con:

565-031



## Reseña de Señal de Nivelación

13-dic-2025

### Situación Geográfica:

Número: **565032**  
Nombre: **SSK 91,9**  
Línea o Ramal: **565. Benabarre - Pont de Suert**

Municipio: **Puente de Montañana**  
Provincia: **Huesca**  
Hoja MTN50: **251**  
Señal: **Secundaria** En posición: **Vertical**  
Señalizada: **31 de marzo de 1999**  
Nivelada: **14 de junio de 2001**

### Datos Geodésicos:

Altitud ortométrica: **560,2779 m.**  
Geopotencial: **549,1756 u.g.p.**  
Gravedad en superficie: **980160,38 mgals.** *Observada*  
Cálculo: **01 de mayo de 2008**

### Coordenadas Geográficas ETRS89:

Longitud: **0° 41' 55,1045"**  
Latitud: **42° 10' 44,9335"**  
Altitud elipsoidal: **611,245 m.**  
Precisión: **± 0,05 m.**

### Reseña:

Clavo metálico semiesférico incrustado aproximadamente en el Km. 91.900 de la margen oeste de la Carretera Nacional N-230 de Lérida a Viella, en el borde oeste del hormigón de la cuneta junto a un sifón.

### Observaciones:

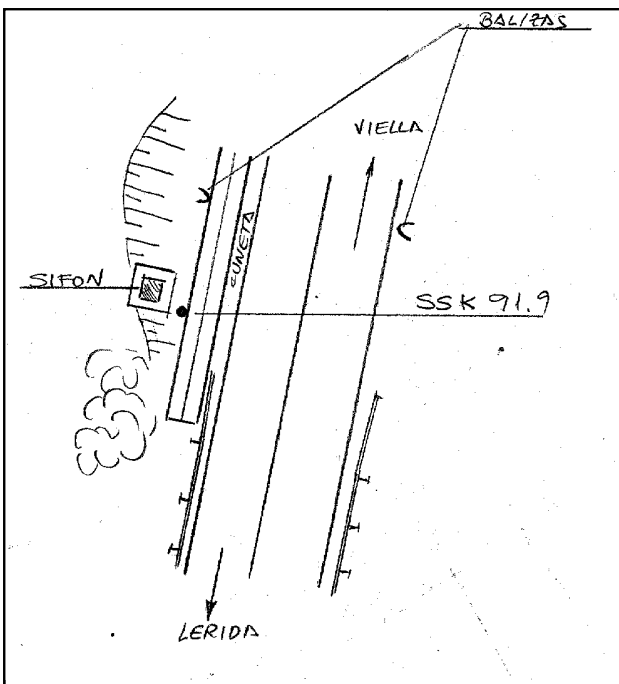
Sombra al O. para GPS.

Informe del estado de la Señal en: [InfoRN.pdf](#)

### Enlaces:

Anterior: **565031 - SSK 90,7**  
Posterior: **565033 - NGV359**  
Agrupada con:

565-032





## Reseña de Señal de Nivelación

13-dic-2025

### Situación Geográfica:

Número: **565033**  
Nombre: **NGV359**  
Línea o Ramal: **565. Benabarre - Pont de Suert**

Municipio: **Puente de Montañana**  
Provincia: **Huesca**  
Hoja MTN50: **251**  
Señal: **Principal** En posición: **Vertical**  
Señalizada: **31 de marzo de 1999**  
Nivelada: **14 de junio de 2001**

### Datos Geodésicos:

Altitud ortométrica: **574,8669 m.**  
Geopotencial: **563,474 u.g.p.**  
Gravedad en superficie: **980157,33 mgals.** *Observada*  
Cálculo: **01 de mayo de 2008**

### Coordenadas Geográficas ETRS89:

Longitud: **0° 42' 07,2258"**  
Latitud: **42° 11' 26,2692"**  
Altitud elipsoidal: **625,840 m.**  
Precisión: **± 0,05 m.**

### Reseña:

Clavo metálico semiesférico incrustado aproximadamente en el Km. 93.200 de la margen este de la Carretera Nacional N-230 de Lérida a Viella, en el extremo norte de la imposta de una alcantarilla.

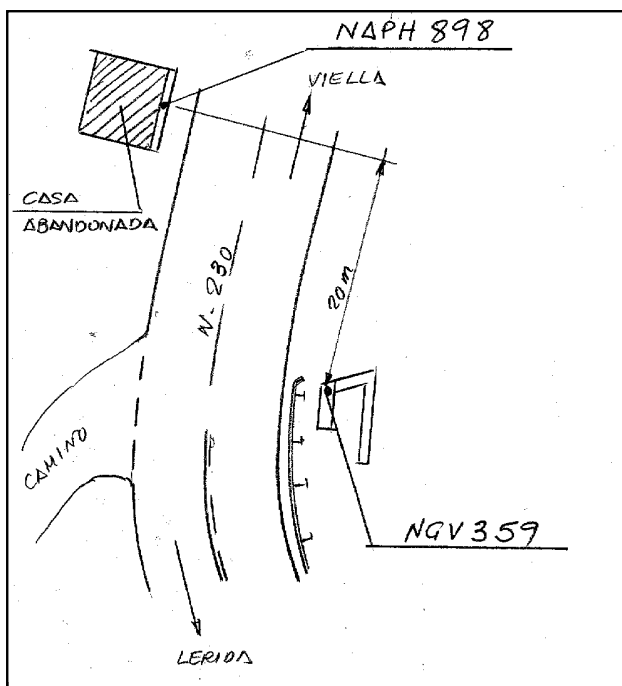
### Observaciones:

Sombras para GPS por árboles

Informe del estado de la Señal en: [InfoRN.pdf](#)

### Enlaces:

Anterior: **565032 - SSK 91,9**  
Posterior: **565034 - NAPH898**  
Agrupada con: **565034 - NAPH898.**



## Reseña de Señal de Nivelación

13-dic-2025

### Situación Geográfica:

Número: **565034**  
Nombre: **NAPH898**  
Línea o Ramal: **565. Benabarre - Pont de Suert**

Municipio: **Puente de Montañana**  
Provincia: **Huesca**  
Hoja MTN50: **251**  
Señal: **Principal** En posición: **Vertical**  
Señalizada: **31 de marzo de 1999**  
Nivelada: **14 de junio de 2001**

### Datos Geodésicos:

Altitud ortométrica: **577,0898 m.**  
Geopotencial: **565,6525 u.g.p.**  
Gravedad en superficie: **980156,64 mgals.** *Calculada*  
Cálculo: **01 de mayo de 2008**

### Coordenadas Geográficas ETRS89:

Longitud: **0° 42' 07"**  
Latitud: **42° 11' 26"**  
Altitud elipsoidal:  
Precisión: **± (1 m - 10 m.)**

### Reseña:

Clavo metálico semiesférico incrustado aproximadamente en el Km. 93.200 de la margen oeste de la Carretera Nacional N-230 de Lérida a Viella, en el muro contrafuerte de la fachada este de una casa abandonada, a 3m del extremo norte de dicho muro.

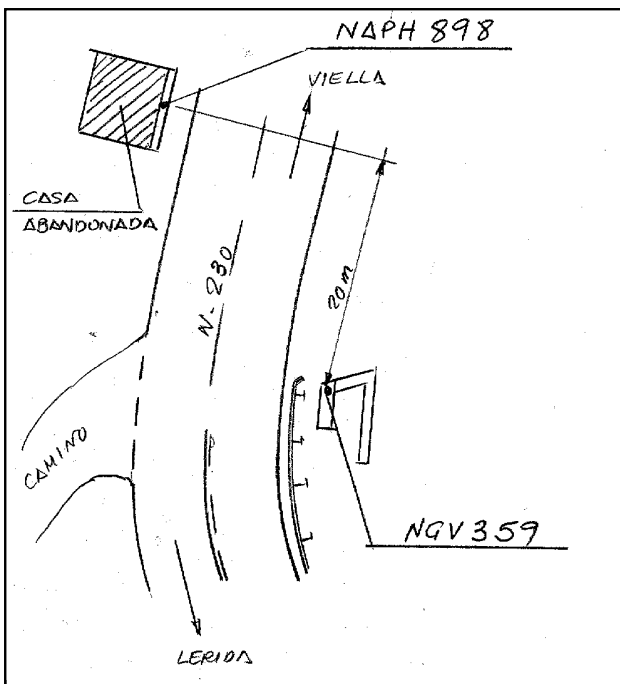
### Observaciones:

No apto para GPS.

Informe del estado de la Señal en: [InfoRN.pdf](#)

### Enlaces:

Anterior: **565033 - NGV359**  
Posterior: **565035 - SSK 93,95**  
Agrupada con: **565033 - NGV359.**



## Reseña de Señal de Nivelación

13-dic-2025

### Situación Geográfica:

Número: **565035**  
Nombre: **SSK 93,95**  
Línea o Ramal: **565. Benabarre - Pont de Suert**

Municipio: **Puente de Montañana**  
Provincia: **Huesca**  
Hoja MTN50: **251**  
Señal: **Secundaria** En posición: **Vertical**  
Señalizada: **31 de marzo de 1999**  
Nivelada: **14 de junio de 2001**

### Datos Geodésicos:

Altitud ortométrica: **576,6708 m.**  
Geopotencial: **565,2419 u.g.p.**  
Gravedad en superficie: **980156,88 mgals.** *Observada*  
Cálculo: **01 de mayo de 2008**

### Coordenadas Geográficas ETRS89:

Longitud: **0° 42' 23"**  
Latitud: **42° 11' 46"**  
Altitud elipsoidal:  
Precisión: **± (1 m - 10 m.)**

### Reseña:

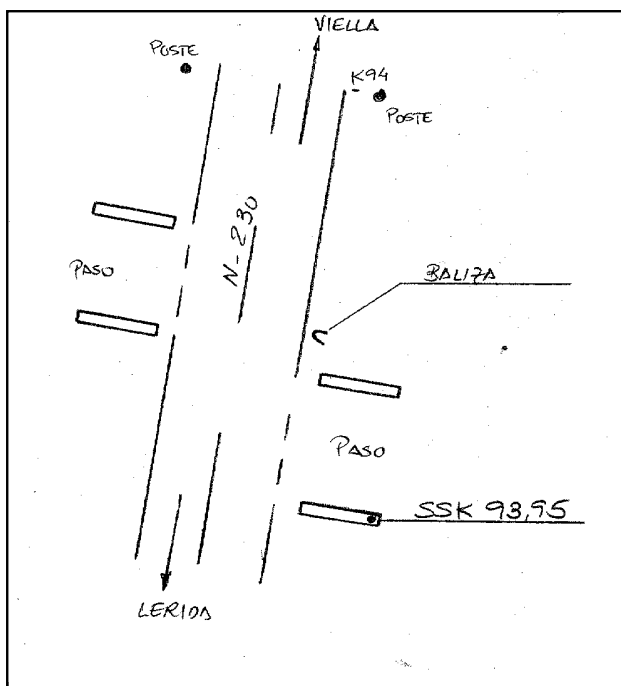
Clavo metálico semiesférico incrustado aproximadamente en el Km. 93,950 de la margen este de la Carretera Nacional N-230 de Lérida a Viella, en el extremo sureste de paso a finca sobre cuneta.

### Observaciones:

Informe del estado de la Señal en: [InfoRN.pdf](#)

### Enlaces:

Anterior: **565034 - NAPH898**  
Posterior: **565036 - SSK 95,0**  
Agrupada con:





## Reseña de Señal de Nivelación

13-dic-2025

### Situación Geográfica:

Número: **565036**  
Nombre: **SSK 95,0**  
Línea o Ramal: **565. Benabarre - Pont de Suert**

Municipio: Monesma y Cajigar  
Provincia: Huesca  
Hoja MTN50: 251  
Señal: Secundaria En posición: Vertical  
Señalizada: 31 de marzo de 1999  
Nivelada: 14 de junio de 2001

### Datos Geodésicos:

Altitud ortométrica: 583,9769 m.  
Geopotencial: 572,4017 u.g.p.  
Gravedad en superficie: 980153,94 mgals. *Observada*  
Cálculo: 01 de mayo de 2008

### Coordenadas Geográficas ETRS89:

Longitud: 0° 42' 29"  
Latitud: 42° 12' 21"  
Altitud elipsoidal:  
Precisión: ± (1 m - 10 m.)

### Reseña:

Clavo metálico semiesférico incrustado aproximadamente en el Km. 95.010 de la margen este de la Carretera Nacional N-230 de Lérida a Viella, en el extremo norte de la imposta de una alcantarilla.

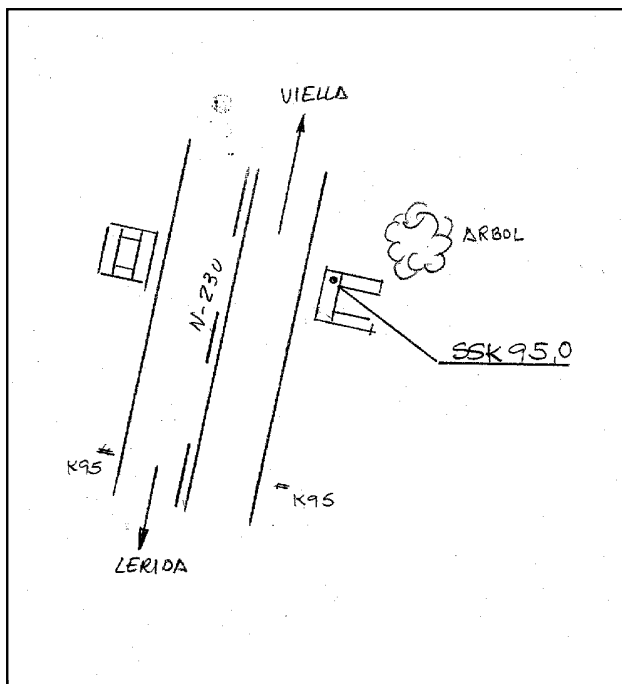
### Observaciones:

Sombra para GPS de un árbol junto a la señal.

Informe del estado de la Señal en: [InfoRN.pdf](#)

### Enlaces:

Anterior: 565035 - SSK 93,95  
Posterior: 565037 - SSK 96,1  
Agrupada con:



## Reseña de Señal de Nivelación

13-dic-2025

### Situación Geográfica:

Número: **565037**  
Nombre: **SSK 96,1**  
Línea o Ramal: **565. Benabarre - Pont de Suert**

Municipio: Monesma y Cajigar  
Provincia: Huesca  
Hoja MTN50: 251  
Señal: Secundaria En posición: Vertical  
Señalizada: 05 de abril de 1999  
Nivelada: 14 de junio de 2001

### Datos Geodésicos:

Altitud ortométrica: 589,7210 m.  
Geopotencial: 578,0304 u.g.p.  
Gravedad en superficie: 980151,05 mgals. *Observada*  
Cálculo: 01 de mayo de 2008

### Coordenadas Geográficas ETRS89:

Longitud: 0° 42' 44"  
Latitud: 42° 12' 54"  
Altitud elipsoidal:  
Precisión: ± (1 m - 10 m.)

### Reseña:

Clavo metálico semiesférico incrustado aproximadamente en el Km. 96.100 de la margen este de la Carretera Nacional N-230 de Lérida a Viella, en el extremo sur de la imposta de una alcantarilla.

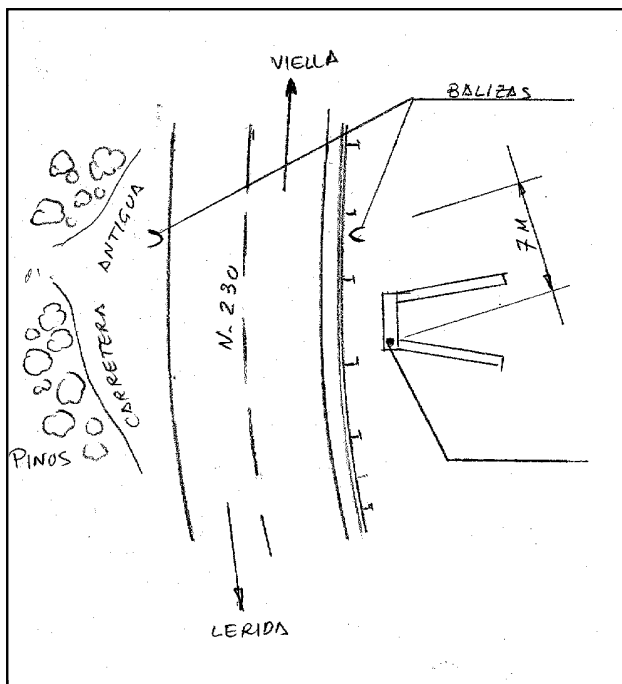
### Observaciones:

Algunos chopos para GPS.

Informe del estado de la Señal en: [InfoRN.pdf](#)

### Enlaces:

Anterior: 565036 - SSK 95,0  
Posterior: 565038 - NGV360  
Agrupada con:



## Reseña de Señal de Nivelación

13-dic-2025

### Situación Geográfica:

Número: **565038**  
Nombre: **NGV360**  
Línea o Ramal: **565. Benabarre - Pont de Suert**

Municipio: **Monesma y Cajigar**  
Provincia: **Huesca**  
Hoja MTN50: **251**  
Señal: **Principal** En posición: **Vertical**  
Señalizada: **05 de abril de 1999**  
Nivelada: **14 de junio de 2001**

### Datos Geodésicos:

Altitud ortométrica: **609,6387 m.**  
Geopotencial: **597,5509 u.g.p.**  
Gravedad en superficie: **980146,42 mgals.** *Calculada*  
Cálculo: **01 de mayo de 2008**

### Coordenadas Geográficas ETRS89:

Longitud: **0° 42' 49"**  
Latitud: **42° 13' 28"**  
Altitud elipsoidal:  
Precisión: **± (1 m - 10 m.)**

### Reseña:

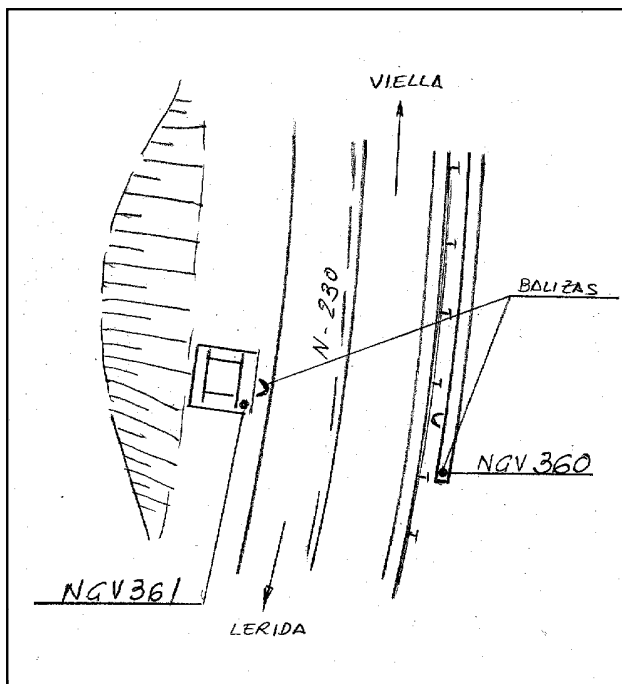
Clavo metálico semiesférico incrustado aproximadamente en el Km. 97.250 de la margen este de la Carretera Nacional N-230 de Lérida a Viella, en el extremo sur de un muro de contención.

### Observaciones:

Informe del estado de la Señal en: [InfoRN.pdf](#)

### Enlaces:

Anterior: **565037 - SSK 96,1**  
Posterior: **565039 - NGV361**  
Agrupada con: **565039 - NGV361.**





## Reseña de Señal de Nivelación

13-dic-2025

### Situación Geográfica:

Número: **565039**  
Nombre: **NGV361**  
Línea o Ramal: **565. Benabarre - Pont de Suert**

Municipio: **Monesma y Cajigar**  
Provincia: **Huesca**  
Hoja MTN50: **251**  
Señal: **Principal** En posición: **Vertical**  
Señalizada: **05 de abril de 1999**  
Nivelada: **14 de junio de 2001**

### Datos Geodésicos:

Altitud ortométrica: **608,5085 m.**  
Geopotencial: **596,4433 u.g.p.**  
Gravedad en superficie: **980146,77 mgals.** *Observada*  
Cálculo: **01 de mayo de 2008**

### Coordenadas Geográficas ETRS89:

Longitud: **0° 42' 49"**  
Latitud: **42° 13' 28"**  
Altitud elipsoidal:  
Precisión: **± (1 m - 10 m.)**

### Reseña:

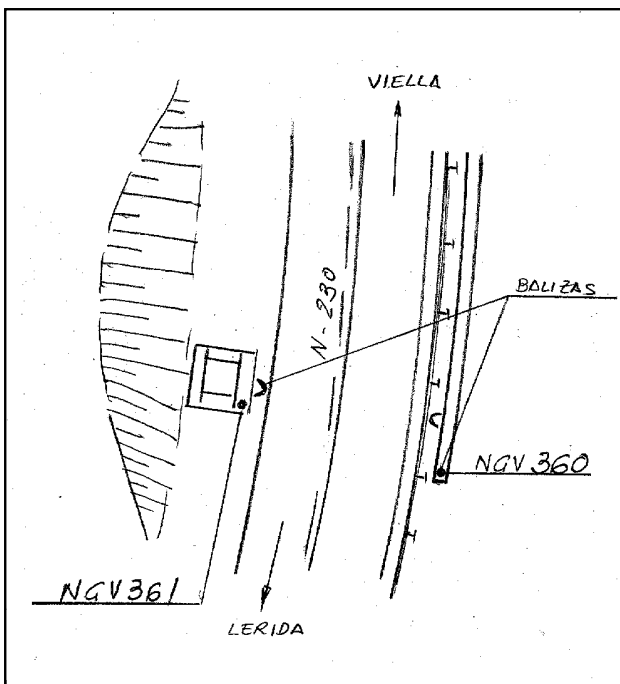
Clavo metálico semiesférico incrustado aproximadamente en el Km. 97.250 de la margen oeste de la Carretera Nacional N-230 de Lérida a Viella, en el extremo sur de la imposta de una alcantarilla.

### Observaciones:

Informe del estado de la Señal en: [InfoRN.pdf](#)

### Enlaces:

Anterior: **565038 - NGV360**  
Posterior: **565040 - SSK 98,1**  
Agrupada con: **565038 - NGV360.**



## Reseña de Señal de Nivelación

13-dic-2025

### Situación Geográfica:

Número: **565040**  
Nombre: **SSK 98,1**  
Línea o Ramal: **565. Benabarre - Pont de Suert**

Municipio: Monesma y Cajigar  
Provincia: Huesca  
Hoja MTN50: 251  
Señal: Secundaria En posición: Vertical  
Señalizada: 05 de abril de 1999  
Nivelada: 14 de junio de 2001

### Datos Geodésicos:

Altitud ortométrica: 613,8055 m.  
Geopotencial: 601,6349 u.g.p.  
Gravedad en superficie: 980145,98 mgals. *Observada*  
Cálculo: 01 de mayo de 2008

### Coordenadas Geográficas ETRS89:

Longitud: 0° 42' 53"  
Latitud: 42° 13' 53"  
Altitud elipsoidal:  
Precisión: ± (1 m - 10 m.)

### Reseña:

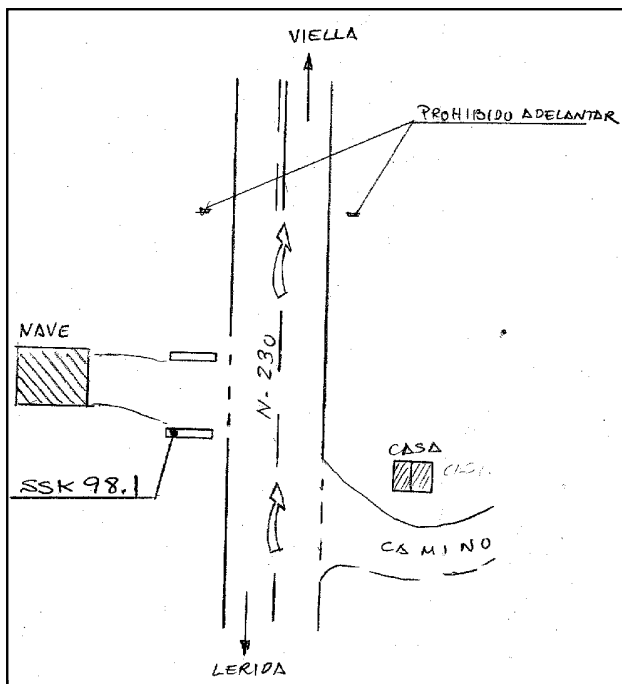
Clavo metálico semiesférico incrustado aproximadamente en el Km.98.100 de la margen oeste de la Carretera Nacional N-230 de Lérida a Viella, en el extremo suroeste de un paso a nave sobre cuneta.

### Observaciones:

Informe del estado de la Señal en: [InfoRN.pdf](#)

### Enlaces:

Anterior: 565039 - NGV361  
Posterior: 565041 - SSK 99,1  
Agrupada con:



## Reseña de Señal de Nivelación

13-dic-2025

### Situación Geográfica:

Número: **565041**  
Nombre: **SSK 99,1**  
Línea o Ramal: **565. Benabarre - Pont de Suert**

Municipio: Monesma y Cajigar  
Provincia: Huesca  
Hoja MTN50: 251  
Señal: Secundaria En posición: Vertical  
Señalizada: 05 de abril de 1999  
Nivelada: 14 de junio de 2001

### Datos Geodésicos:

Altitud ortométrica: 623,2335 m.  
Geopotencial: 610,8751 u.g.p.  
Gravedad en superficie: 980144,08 mgals. *Observada*  
Cálculo: 01 de mayo de 2008

### Coordenadas Geográficas ETRS89:

Longitud: 0° 43' 09"  
Latitud: 42° 14' 23"  
Altitud elipsoidal:  
Precisión: ± (1 m - 10 m.)

### Reseña:

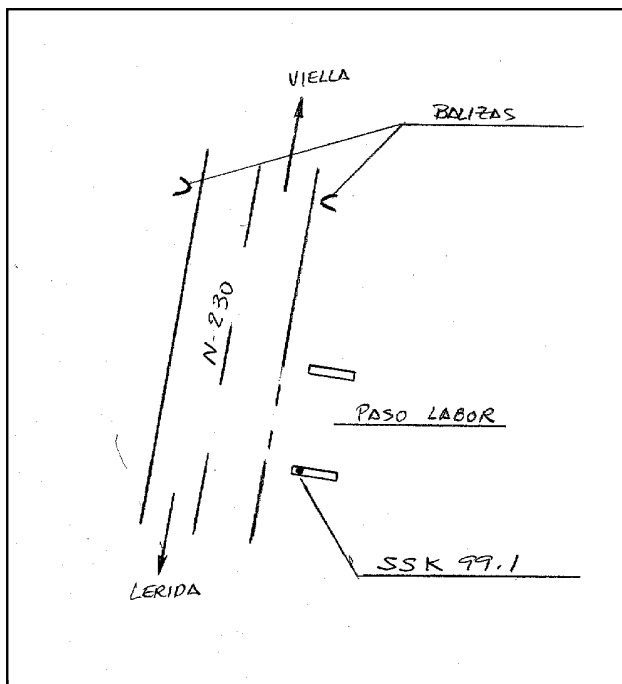
Clavo metálico semiesférico incrustado aproximadamente en el Km.99.060 de la margen este de la Carretera Nacional N-230 de Lérida a Viella, en el extremo suroeste de un paso sobre cuneta.

### Observaciones:

Informe del estado de la Señal en: [InfoRN.pdf](#)

### Enlaces:

Anterior: 565040 - SSK 98,1  
Posterior: 565042 - SSK 100,2  
Agrupada con:





## Reseña de Señal de Nivelación

13-dic-2025

### Situación Geográfica:

Número: **565042**  
Nombre: **SSK 100,2**  
Línea o Ramal: **565. Benabarre - Pont de Suert**

Municipio: **Monesma y Cajigar**  
Provincia: **Huesca**  
Hoja MTN50: **251**  
Señal: **Secundaria** En posición: **Vertical**  
Señalizada: **05 de abril de 1999**  
Nivelada: **14 de junio de 2001**

### Datos Geodésicos:

Altitud ortométrica: **635,0666 m.**  
Geopotencial: **622,4718 u.g.p.**  
Gravedad en superficie: **980140,78 mgals.** *Observada*  
Cálculo: **01 de mayo de 2008**

### Coordenadas Geográficas ETRS89:

Longitud: **0° 43' 32"**  
Latitud: **42° 14' 55"**  
Altitud elipsoidal:  
Precisión: **± (1 m - 10 m.)**

### Reseña:

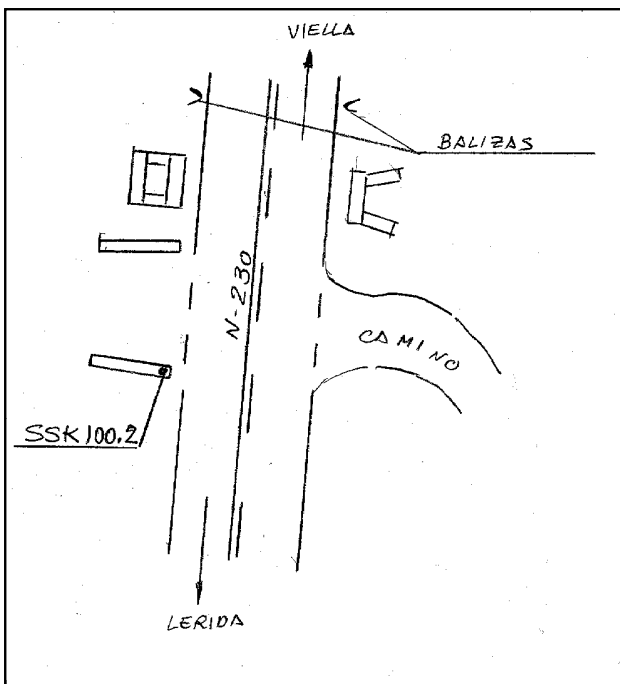
Clavo metálico semiesférico incrustado aproximadamente en el Km. 100.200 de la margen oeste de la Carretera Nacional N-230 de Lérida a Viella, en el extremo sureste de paso a finca sobre cuneta.

### Observaciones:

Informe del estado de la Señal en: [InfoRN.pdf](#)

### Enlaces:

Anterior: **565041 - SSK 99,1**  
Posterior: **565043 - NGV362**  
Agrupada con:



## Reseña de Señal de Nivelación

13-dic-2025

### Situación Geográfica:

Número: **565043**  
Nombre: **NGV362**  
Línea o Ramal: **565. Benabarre - Pont de Suert**

Municipio: **Monesma y Cajigar**  
Provincia: **Huesca**  
Hoja MTN50: **251**  
Señal: **Principal** En posición: **Vertical**  
Señalizada: **05 de abril de 1999**  
Nivelada: **14 de junio de 2001**

### Datos Geodésicos:

Altitud ortométrica: **638,7197 m.**  
Geopotencial: **626,052 u.g.p.**  
Gravedad en superficie: **980140,08 mgals.** *Calculada*  
Cálculo: **01 de mayo de 2008**

### Coordenadas Geográficas ETRS89:

Longitud: **0° 43' 51"**  
Latitud: **42° 15' 14"**  
Altitud elipsoidal:  
Precisión: **± (1 m - 10 m.)**

### Reseña:

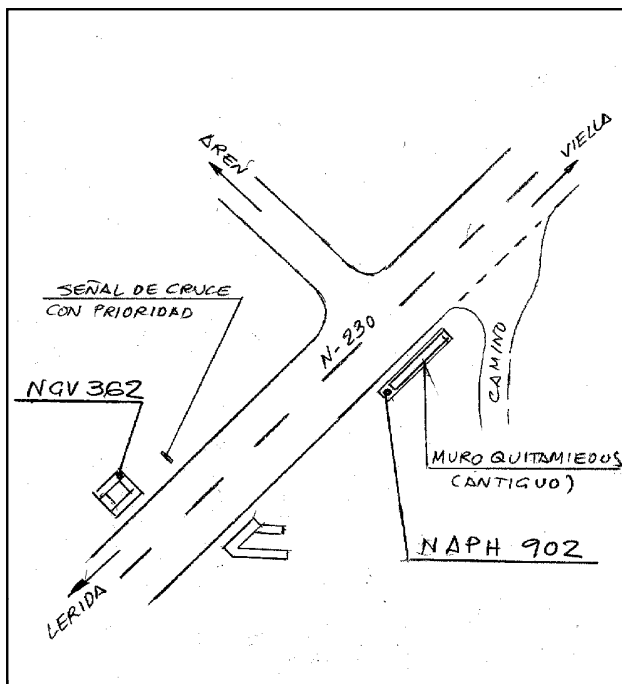
Clavo metálico semiesférico incrustado aproximadamente en el Km. 100.900 de la margen este de la Carretera Nacional N-230 de Lérida a Viella, en el extremo noroeste de la imposta de una alcantarilla.

### Observaciones:

Informe del estado de la Señal en: [InfoRN.pdf](#)

### Enlaces:

Anterior: **565042 - SSK 100,2**  
Posterior: **565044 - NAPH902**  
Agrupada con: **565044 - NAPH902.**



## Reseña de Señal de Nivelación

13-dic-2025

### Situación Geográfica:

Número: **565044**  
Nombre: **NAPH902**  
Línea o Ramal: **565. Benabarre - Pont de Suert**

Municipio: **Monesma y Cajigar**  
Provincia: **Huesca**  
Hoja MTN50: **251**  
Señal: **Principal** En posición: **Vertical**  
Señalizada: **05 de abril de 1999**  
Nivelada: **14 de junio de 2001**

### Datos Geodésicos:

Altitud ortométrica: **638,3612 m.**  
Geopotencial: **625,7007 u.g.p.**  
Gravedad en superficie: **980140,19 mgals.** *Observada*  
Cálculo: **01 de mayo de 2008**

### Coordenadas Geográficas ETRS89:

Longitud: **0° 43' 51"**  
Latitud: **42° 15' 14"**  
Altitud elipsoidal:  
Precisión: **± (1 m - 10 m.)**

### Reseña:

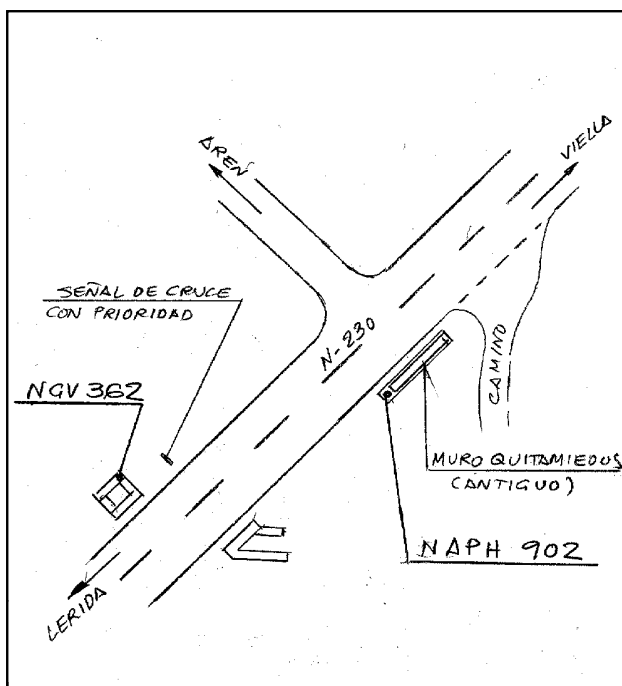
Clavo metálico semiesférico incrustado aproximadamente en el Km. 100.950 de la margen oeste de la Carretera Nacional N-230 de Lérida a Viella, en el extremo sur y al pie de un murete quitamiedos, enfrente de un desvío (no señalizado) al casco urbano de Arén.

### Observaciones:

Informe del estado de la Señal en: [InfoRN.pdf](#)

### Enlaces:

Anterior: **565043 - NGV362**  
Posterior: **565045 - SSK 102,1**  
Agrupada con: **565043 - NGV362.**





## Reseña de Señal de Nivelación

13-dic-2025

### Situación Geográfica:

Número: **565045**  
Nombre: **SSK 102,1**  
Línea o Ramal: **565. Benabarre - Pont de Suert**

Municipio: Monesma y Cajigar  
Provincia: Huesca  
Hoja MTN50: 251  
Señal: Secundaria En posición: Vertical  
Señalizada: 05 de abril de 1999  
Nivelada: 14 de junio de 2001

### Datos Geodésicos:

Altitud ortométrica: 645,6043 m.  
Geopotencial: 632,799 u.g.p.  
Gravedad en superficie: 980138,11 mgals. *Observada*  
Cálculo: 01 de mayo de 2008

### Coordenadas Geográficas ETRS89:

Longitud: 0° 44' 07"  
Latitud: 42° 15' 43"  
Altitud elipsoidal:  
Precisión: ± (1 m - 10 m.)

### Reseña:

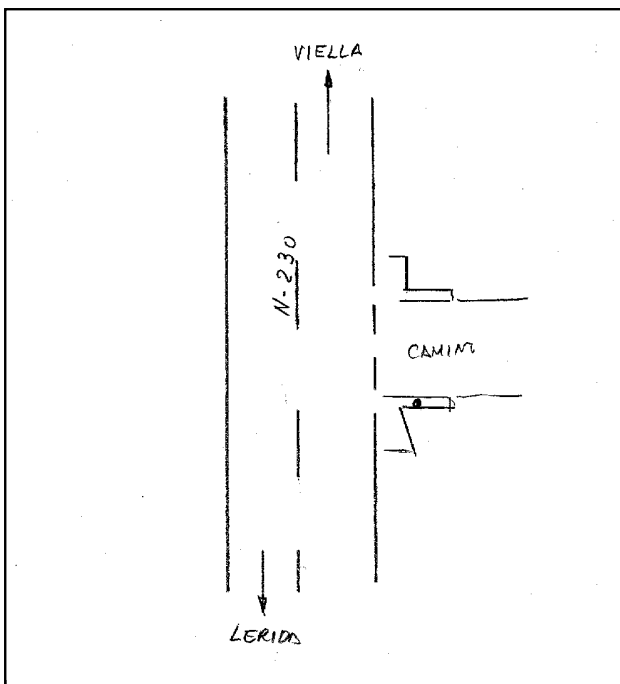
Clavo metálico semiesférico incrustado aproximadamente en el Km. 102.060 de la margen este de la Carretera Nacional N-230 de Lérida a Viella, en el extremo sur de un paso de camino sobre cuneta.

### Observaciones:

Informe del estado de la Señal en: [InfoRN.pdf](#)

### Enlaces:

Anterior: 565044 - NAPH902  
Posterior: 565046 - SSK 103,0  
Agrupada con:



## Reseña de Señal de Nivelación

13-dic-2025

### Situación Geográfica:

Número: **565046**  
Nombre: **SSK 103,0**  
Línea o Ramal: **565. Benabarre - Pont de Suert**

Municipio: **Monesma y Cajigar**  
Provincia: **Huesca**  
Hoja MTN50: **251**  
Señal: **Secundaria** En posición: **Vertical**  
Señalizada: **05 de abril de 1999**  
Nivelada: **14 de junio de 2001**

### Datos Geodésicos:

Altitud ortométrica: **659,6333 m.**  
Geopotencial: **646,5482 u.g.p.**  
Gravedad en superficie: **980135,18 mgals.** *Observada*  
Cálculo: **01 de mayo de 2008**

### Coordenadas Geográficas ETRS89:

Longitud: **0° 44' 03"**  
Latitud: **42° 16' 010"**  
Altitud elipsoidal:  
Precisión: **± (1 m - 10 m.)**

### Reseña:

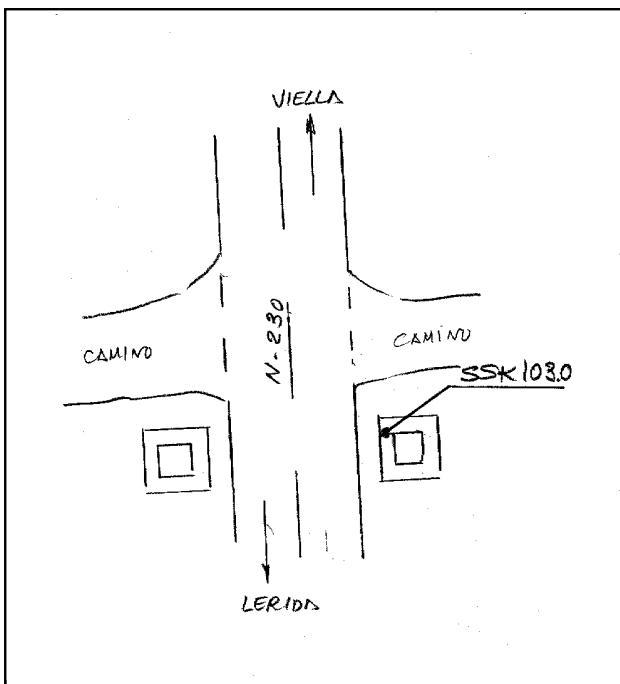
Clavo metálico semiesférico incrustado aproximadamente en el Km. 102.970 de la margen este de la Carretera Nacional N-230 de Lérida a Viella, en el extremo noroeste de una alcantarilla.

### Observaciones:

Informe del estado de la Señal en: [InfoRN.pdf](#)

### Enlaces:

Anterior: **565045 - SSK 102,1**  
Posterior: **565047 - SSK 104,15**  
Agrupada con:



## Reseña de Señal de Nivelación

13-dic-2025

### Situación Geográfica:

Número: **565047**  
Nombre: **SSK 104,15**  
Línea o Ramal: **565. Benabarre - Pont de Suert**

Municipio: Monesma y Cajigar  
Provincia: Huesca  
Hoja MTN50: 251  
Señal: Secundaria En posición: Vertical  
Señalizada: 05 de abril de 1999  
Nivelada: 14 de junio de 2001

### Datos Geodésicos:

Altitud ortométrica: 689,2014 m.  
Geopotencial: 675,5256 u.g.p.  
Gravedad en superficie: 980127,87 mgals. *Observada*  
Cálculo: 01 de mayo de 2008

### Coordenadas Geográficas ETRS89:

Longitud: 0° 44' 16"  
Latitud: 42° 16' 47"  
Altitud elipsoidal:  
Precisión: ± (1 m - 10 m.)

### Reseña:

Clavo metálico semiesférico incrustado aproximadamente en el Km. 104.150 de la margen este de la Carretera Nacional N-230 de Lérida a Viella, en el extremo sur de un muro de contención.

### Observaciones:

Informe del estado de la Señal en: [InfoRN.pdf](#)

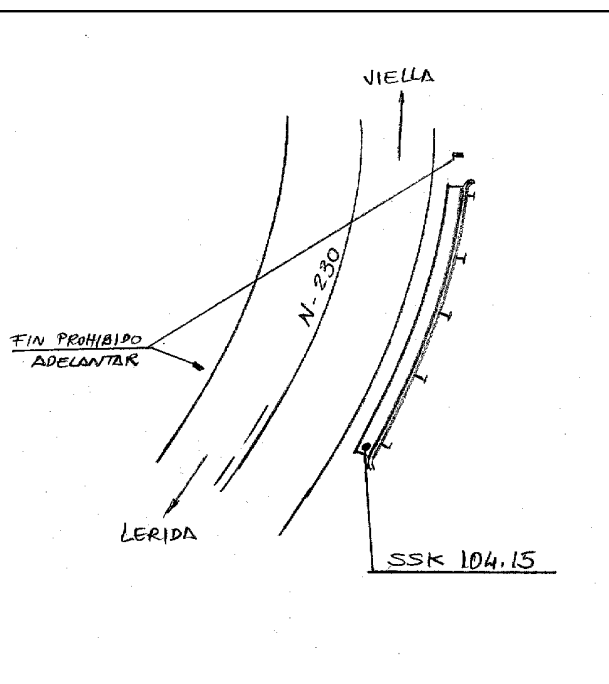
### Enlaces:

Anterior: 565046 - SSK 103,0  
Posterior: 565048 - NGV363  
Agrupada con:

565-047



SSK 104,15





## Reseña de Señal de Nivelación

13-dic-2025

### Situación Geográfica:

Número: **565048**  
Nombre: **NGV363**  
Línea o Ramal: **565. Benabarre - Pont de Suert**

Municipio: **Monesma y Cajigar**  
Provincia: **Huesca**  
Hoja MTN50: **251**  
Señal: **Principal** En posición: **Vertical**  
Señalizada: **05 de abril de 1999**  
Nivelada: **14 de junio de 2001**

### Datos Geodésicos:

Altitud ortométrica: **673,1276 m.**  
Geopotencial: **659,7717 u.g.p.**  
Gravedad en superficie: **980129,87 mgals.** *Calculada*  
Cálculo: **01 de mayo de 2008**

### Coordenadas Geográficas ETRS89:

Longitud: **0° 44' 07"**  
Latitud: **42° 17' 14"**  
Altitud elipsoidal:  
Precisión: **± (1 m - 10 m.)**

### Reseña:

Clavo metálico semiesférico incrustado aproximadamente en el Km. 104.900 de la margen este de la Carretera Nacional N-230 de Lérida a Viella, en el extremo norte de la imposta de una alcantarilla.

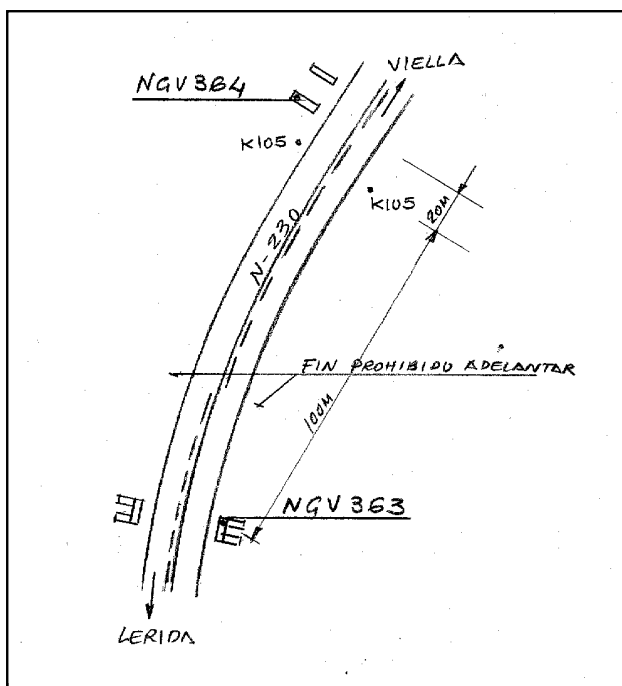
### Observaciones:

No apto para GPS.

Informe del estado de la Señal en: [InfoRN.pdf](#)

### Enlaces:

Anterior: **565047 - SSK 104,15**  
Posterior: **565049 - NGV364**  
Agrupada con: **565049 - NGV364.**



## Reseña de Señal de Nivelación

13-dic-2025

### Situación Geográfica:

Número: **565049**  
Nombre: **NGV364**  
Línea o Ramal: **565. Benabarre - Pont de Suert**

Municipio: **Monesma y Cajigar**  
Provincia: **Huesca**  
Hoja MTN50: **251**  
Señal: **Principal** En posición: **Vertical**  
Señalizada: **05 de abril de 1999**  
Nivelada: **14 de junio de 2001**

### Datos Geodésicos:

Altitud ortométrica: **675,7178 m.**  
Geopotencial: **662,3102 u.g.p.**  
Gravedad en superficie: **980129,36 mgals.** *Observada*  
Cálculo: **01 de mayo de 2008**

### Coordenadas Geográficas ETRS89:

Longitud: **0° 44' 07"**  
Latitud: **42° 17' 14"**  
Altitud elipsoidal:  
Precisión: **± (1 m - 10 m.)**

### Reseña:

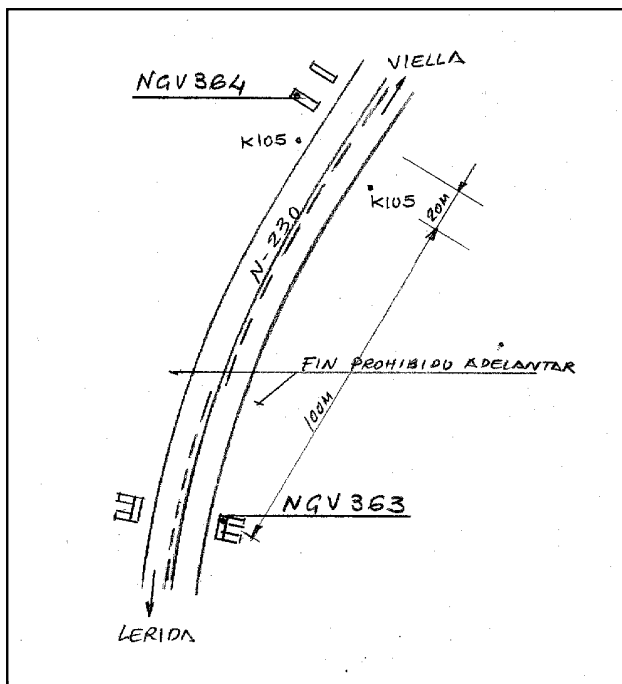
Clavo metálico semiesférico incrustado aproximadamente en el Km. 105.020 de la margen oeste de la Carretera Nacional N-230 de Lérida a Viella, en el extremo suroeste de un paso a finca sobre cuneta.

### Observaciones:

Informe del estado de la Señal en: [InfoRN.pdf](#)

### Enlaces:

Anterior: **565048 - NGV363**  
Posterior: **565050 - SSK 106,0**  
Agrupada con: **565048 - NGV363.**



## Reseña de Señal de Nivelación

13-dic-2025

### Situación Geográfica:

Número: **565050**  
Nombre: **SSK 106,0**  
Línea o Ramal: **565. Benabarre - Pont de Suert**

Municipio: **Sopeira**  
Provincia: **Huesca**  
Hoja MTN50: **251**  
Señal: **Secundaria** En posición: **Vertical**  
Señalizada: **06 de abril de 1999**  
Nivelada: **14 de junio de 2001**

### Datos Geodésicos:

Altitud ortométrica: **680,9353 m.**  
Geopotencial: **667,4239 u.g.p.**  
Gravedad en superficie: **980128,8 mgals.** *Observada*  
Cálculo: **01 de mayo de 2008**

### Coordenadas Geográficas ETRS89:

Longitud: **0° 44' 04"**  
Latitud: **42° 17' 44"**  
Altitud elipsoidal:  
Precisión: **± (1 m - 10 m.)**

### Reseña:

Clavo metálico semiesférico incrustado aproximadamente en el Km. 106.010 de la margen oeste de la Carretera Nacional N-230 de Lérida a Viella, en la primera piedra y en el lado sur de la entrada a una casa.

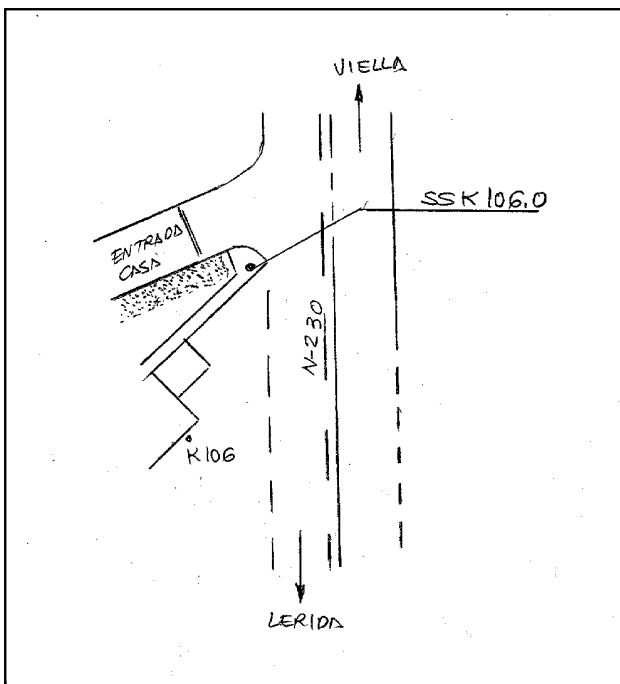
### Observaciones:

Sombra de un seto al O. para GPS

Informe del estado de la Señal en: [InfoRN.pdf](#)

### Enlaces:

Anterior: **565049 - NGV364**  
Posterior: **565051 - SSK 107,0**  
Agrupada con:





## Reseña de Señal de Nivelación

13-dic-2025

### Situación Geográfica:

Número: **565051**  
Nombre: **SSK 107,0**  
Línea o Ramal: **565. Benabarre - Pont de Suert**

Municipio: Sopeira  
Provincia: Huesca  
Hoja MTN50: 251  
Señal: Secundaria En posición: Vertical  
Señalizada: 06 de abril de 1999  
Nivelada: 14 de junio de 2001

### Datos Geodésicos:

Altitud ortométrica: 682,3568 m.  
Geopotencial: 668,8167 u.g.p.  
Gravedad en superficie: 980127,99 mgals. *Observada*  
Cálculo: 01 de mayo de 2008

### Coordenadas Geográficas ETRS89:

Longitud: 0° 44' 05"  
Latitud: 42° 18' 14"  
Altitud elipsoidal:  
Precisión: ± (1 m - 10 m.)

### Reseña:

Clavo metálico semiesférico incrustado aproximadamente en el Km. 106.980 de la margen oeste de la Carretera Nacional N-230 de Lérida a Viella, en el extremo sur de la imposta de una alcantarilla sobre un camino

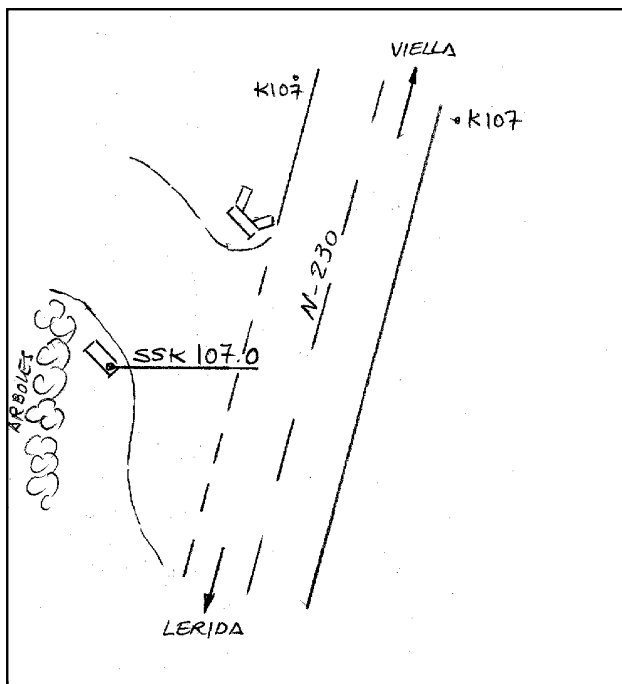
### Observaciones:

Sombra para GPS de unos árboles al O.

Informe del estado de la Señal en: [InfoRN.pdf](#)

### Enlaces:

Anterior: 565050 - SSK 106,0  
Posterior: 565052 - NAPH905  
Agrupada con:



## Reseña de Señal de Nivelación

13-dic-2025

### Situación Geográfica:

Número: **565052**  
Nombre: **NAPH905**  
Línea o Ramal: **565. Benabarre - Pont de Suert**

Municipio: **Sopeira**  
Provincia: **Huesca**  
Hoja MTN50: **251**  
Señal: **Principal** En posición: **Vertical**  
Señalizada: **06 de abril de 1999**  
Nivelada: **14 de junio de 2001**

### Datos Geodésicos:

Altitud ortométrica: **714,8389 m.**  
Geopotencial: **700,6496 u.g.p.**  
Gravedad en superficie: **980120,01 mgals.** *Observada*  
Cálculo: **01 de mayo de 2008**

### Coordenadas Geográficas ETRS89:

Longitud: **0° 44' 27"**  
Latitud: **42° 18' 46"**  
Altitud elipsoidal:  
Precisión: **± (1 m - 10 m.)**

### Reseña:

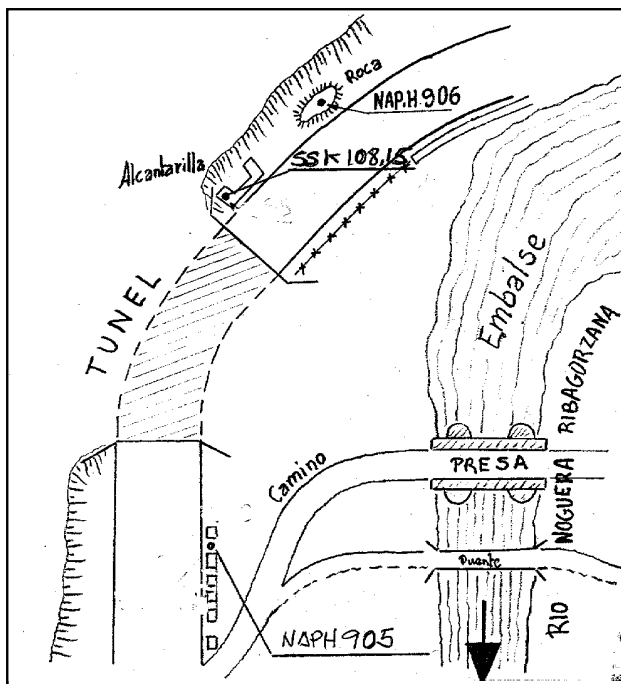
Clavo metálico semiesférico incrustado aproximadamente en el Km. 108.080 de la margen este de la Carretera Nacional N-230 de Lérida a Viella, al pie, y entre el primer y segundo quitamiedos (contando desde el norte) de una serie de ellos que hay junto al camino de bajada a la presa de Sopeira.

### Observaciones:

Informe del estado de la Señal en: [InfoRN.pdf](#)

### Enlaces:

Anterior: **565051 - SSK 107,0**  
Posterior: **565053 - SSK 108,15**  
Agrupada con: **565053 - SSK 108,15, 565054 - NAPH906.**



## Reseña de Señal de Nivelación

13-dic-2025

### Situación Geográfica:

Número: **565053**  
Nombre: **SSK 108,15**  
Línea o Ramal: **565. Benabarre - Pont de Suert**

Municipio: Sopeira  
Provincia: Huesca  
Hoja MTN50: 251  
Señal: Secundaria En posición: Vertical  
Señalizada: 06 de abril de 1999  
Nivelada: 14 de junio de 2001

### Datos Geodésicos:

Altitud ortométrica: 719,8369 m.  
Geopotencial: 705,5474 u.g.p.  
Gravedad en superficie: 980118,47 mgals. *Calculada*  
Cálculo: 01 de mayo de 2008

### Coordenadas Geográficas ETRS89:

Longitud: 0° 44' 27"  
Latitud: 42° 18' 46"  
Altitud elipsoidal:  
Precisión: ± (1 m - 10 m.)

### Reseña:

Clavo metálico semiesférico incrustado aproximadamente en el Km. 108.150 de la margen oeste de la Carretera Nacional N-230 de Lérida a Viella, en el extremo sur de la imposta de una alcantarilla.

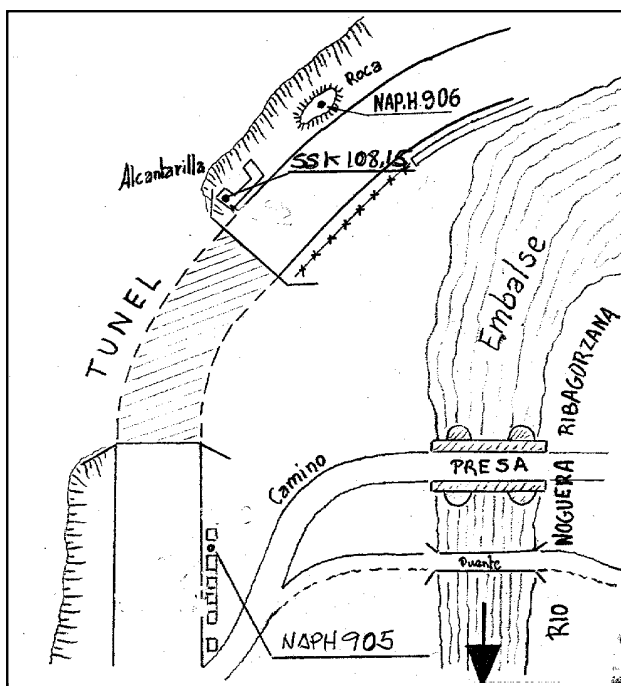
### Observaciones:

Sombra para GPS de un escarpado y un túnel

Informe del estado de la Señal en: [InfoRN.pdf](#)

### Enlaces:

Anterior: 565052 - NAPH905  
Posterior: 565054 - NAPH906  
Agrupada con: 565052 - NAPH905, 565054 - NAPH906.





## Reseña de Señal de Nivelación

13-dic-2025

### Situación Geográfica:

Número: **565054**  
Nombre: **NAPH906**  
Línea o Ramal: **565. Benabarre - Pont de Suert**

Municipio: Sopeira  
Provincia: Huesca  
Hoja MTN50: 251  
Señal: Principal En posición: Vertical  
Señalizada: 06 de abril de 1999  
Nivelada: 14 de junio de 2001

### Datos Geodésicos:

Altitud ortométrica: 722,3116 m.  
Geopotencial: 707,9725 u.g.p.  
Gravedad en superficie: 980117,71 mgals. *Calculada*  
Cálculo: 01 de mayo de 2008

### Coordenadas Geográficas ETRS89:

Longitud: 0° 44' 27"  
Latitud: 42° 18' 46"  
Altitud elipsoidal:  
Precisión: ± (1 m - 10 m.)

### Reseña:

Clavo metálico semiesférico incrustado aproximadamente en el Km.108.200 de la margen oeste de la Carretera Nacional N-230 de Lérida a Viella, en una roca al pie de un escarpado.

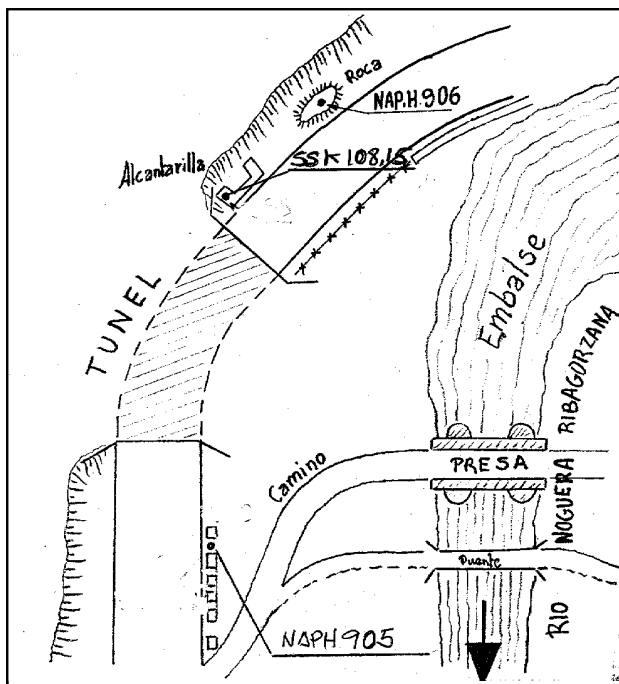

### Observaciones:

Sombra para GPS al O.

Informe del estado de la Señal en: [InfoRN.pdf](http://InfoRN.pdf)

### Enlaces:

Anterior: 565053 - SSK 108,15  
Posterior: 565055 - SSK 109,0  
Agrupada con: 565052 - NAPH905, 565053 - SSK 108,15.



## Reseña de Señal de Nivelación

13-dic-2025

### Situación Geográfica:

Número: **565055**  
Nombre: **SSK 109,0**  
Línea o Ramal: **565. Benabarre - Pont de Suert**

Municipio: Sopeira  
Provincia: Huesca  
Hoja MTN50: 251  
Señal: Secundaria En posición: Vertical  
Señalizada: 07 de abril de 1999  
Nivelada: 14 de junio de 2001

### Datos Geodésicos:

Altitud ortométrica: 766,8284 m.  
Geopotencial: 751,6013 u.g.p.  
Gravedad en superficie: 980110,2 mgals. *Observada*  
Cálculo: 01 de mayo de 2008

### Coordenadas Geográficas ETRS89:

Longitud: 0° 44' 50"  
Latitud: 42° 19' 08"  
Altitud elipsoidal:  
Precisión: ± (1 m - 10 m.)

### Reseña:

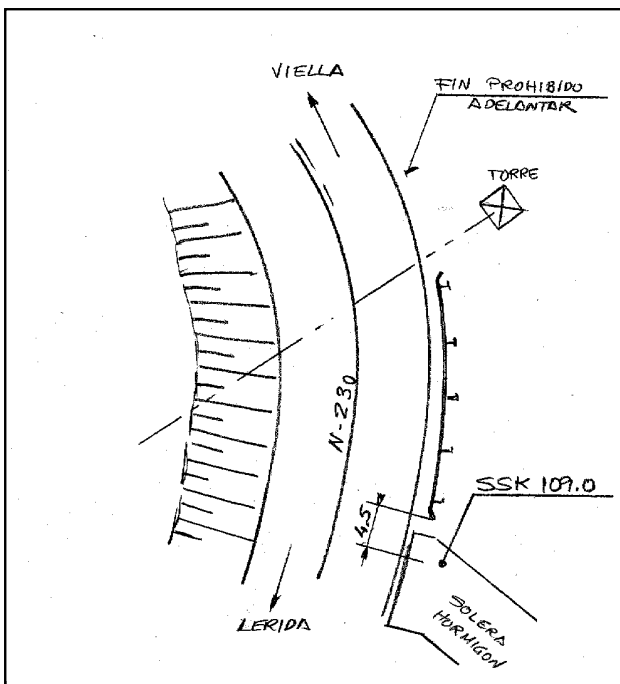
Clavo metálico semiesférico incrustado aproximadamente en el Km.109.020 de la margen este de la Carretera Nacional N-230 de Lérida a Viella, en el extremo norte de una solera de hormigón a la salida de Sopeira y a 4.5m del final de una bionda.

### Observaciones:

Informe del estado de la Señal en: [InfoRN.pdf](#)

### Enlaces:

Anterior: 565054 - NAPH906  
Posterior: 565056 - SSK 110,0  
Agrupada con:



## Reseña de Señal de Nivelación

13-dic-2025

### Situación Geográfica:

Número: **565056**  
Nombre: **SSK 110,0**  
Línea o Ramal: **565. Benabarre - Pont de Suert**

Municipio: Sopeira  
Provincia: Huesca  
Hoja MTN50: 251  
Señal: Secundaria En posición: Vertical  
Señalizada: 07 de abril de 1999  
Nivelada: 14 de junio de 2001

### Datos Geodésicos:

Altitud ortométrica: 823,6029 m.  
Geopotencial: 807,2386 u.g.p.  
Gravedad en superficie: 980095,93 mgals. *Observada*  
Cálculo: 01 de mayo de 2008

### Coordenadas Geográficas ETRS89:

Longitud: 0° 44' 36"  
Latitud: 42° 19' 32"  
Altitud elipsoidal:  
Precisión: ± (1 m - 10 m.)

### Reseña:

Clavo metálico semiesférico incrustado aproximadamente en el Km. 110.010 de la margen este de la Carretera Nacional N-230 de Lérida a Viella, al sur de una explanada de acceso a la parte superior de la presa de las Escales en una acera de hormigón.

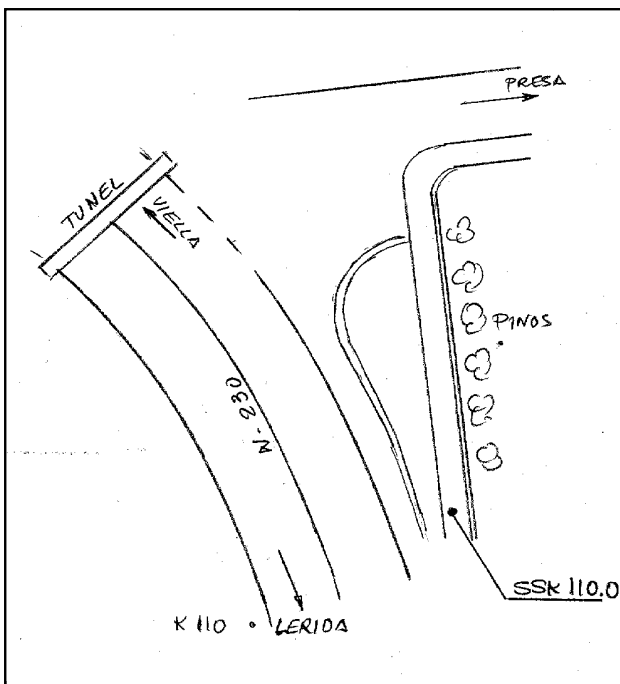

### Observaciones:

Sombra para GPS de unos pinos al E.. La señal es de la Confederación Hidrográfica del Ebro y consta de una camareta dentro de la cual está el clavo, que es de acero inoxidable.

Informe del estado de la Señal en: [InfoRN.pdf](#)

### Enlaces:

Anterior: 565055 - SSK 109,0  
Posterior: 565057 - SSK 111,0  
Agrupada con:





## Reseña de Señal de Nivelación

13-dic-2025

### Situación Geográfica:

Número: **565057**  
Nombre: **SSK 111,0**  
Línea o Ramal: **565. Benabarre - Pont de Suert**

Municipio: **Sopeira**  
Provincia: **Huesca**  
Hoja MTN50: **251**  
Señal: **Secundaria** En posición: **Vertical**  
Señalizada: **07 de abril de 1999**  
Nivelada: **14 de junio de 2001**

### Datos Geodésicos:

Altitud ortométrica: **861,6316 m.**  
Geopotencial: **844,5071 u.g.p.**  
Gravedad en superficie: **980088,93 mgals.** *Observada*  
Cálculo: **01 de mayo de 2008**

### Coordenadas Geográficas ETRS89:

Longitud: **0° 44' 09"**  
Latitud: **42° 19' 55"**  
Altitud elipsoidal:  
Precisión: **± (1 m - 10 m.)**

### Reseña:

Clavo metálico semiesférico incrustado aproximadamente en el Km. 111.000 de la margen oeste de la Carretera Nacional N-230 de Lérida a Viella, en el borde este de la cuneta de hormigón, junto a la tablilla del K111.

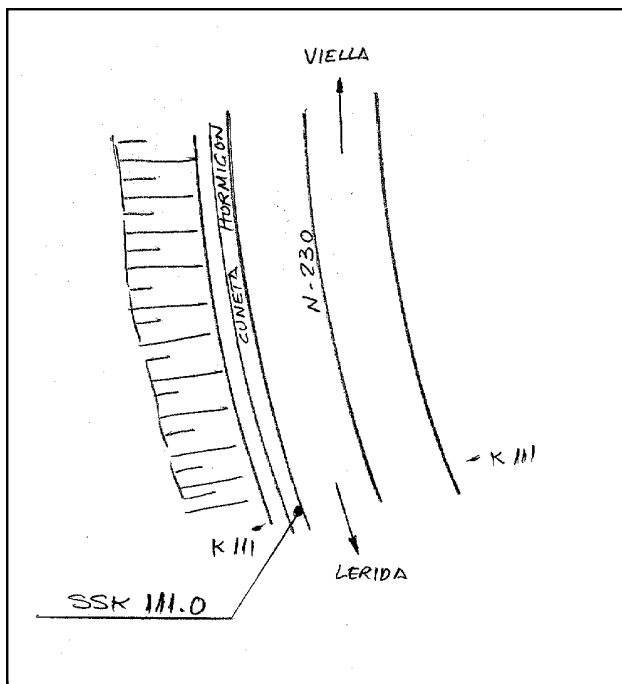

### Observaciones:

Sombra para GPS en el lado O.

Informe del estado de la Señal en: [InfoRN.pdf](#)

### Enlaces:

Anterior: **565056 - SSK 110,0**  
Posterior: **565058 - NGV365**  
Agrupada con:



## Reseña de Señal de Nivelación

13-dic-2025

### Situación Geográfica:

Número: **565058**  
Nombre: **NGV365**  
Línea o Ramal: **565. Benabarre - Pont de Suert**

Municipio: **Sopeira**  
Provincia: **Huesca**  
Hoja MTN50: **213**  
Señal: **Principal** En posición: **Horizontal**  
Señalizada: **07 de abril de 1999**  
Nivelada: **14 de junio de 2001**

### Datos Geodésicos:

Altitud ortométrica: **857,7833 m.**  
Geopotencial: **840,7381 u.g.p.**  
Gravedad en superficie: **980092,37 mgals.** *Observada*  
Cálculo: **01 de mayo de 2008**

### Coordenadas Geográficas ETRS89:

Longitud: **0° 44' 16"**  
Latitud: **42° 20' 25"**  
Altitud elipsoidal:  
Precisión: **± (1 m - 10 m.)**

### Reseña:

Clavo metálico semiesférico incrustado aproximadamente en el Km. 111.960 de la margen este de la Carretera Nacional N-230 de Lérida a Viella, en un muro de contención de tierras a unos 50m de la carretera, al este de una explanada y al sur del camino del cementerio de Aulet, (pueblo abandonado)

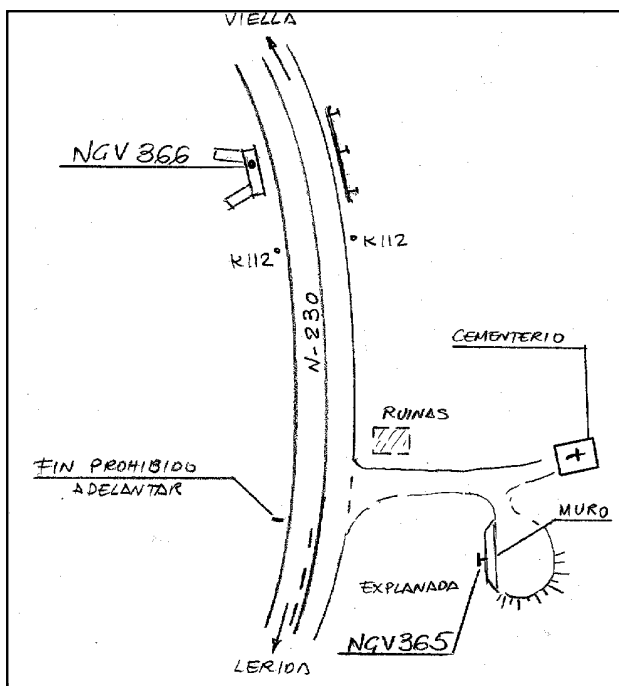
### Observaciones:

No apto para GPS.

Informe del estado de la Señal en: [InfoRN.pdf](#)

### Enlaces:

Anterior: **565057 - SSK 111,0**  
Posterior: **565059 - NGV366**  
Agrupada con: **565059 - NGV366.**



## Reseña de Señal de Nivelación

13-dic-2025

### Situación Geográfica:

Número: **565059**  
Nombre: **NGV366**  
Línea o Ramal: **565. Benabarre - Pont de Suert**

Municipio: **Sopeira**  
Provincia: **Huesca**  
Hoja MTN50: **213**  
Señal: **Principal** En posición: **Vertical**  
Señalizada: **07 de abril de 1999**  
Nivelada: **14 de junio de 2001**

### Datos Geodésicos:

Altitud ortométrica: **853,5018 m.**  
Geopotencial: **836,5426 u.g.p.**  
Gravedad en superficie: **980093,69 mgals.** *Calculada*  
Cálculo: **01 de mayo de 2008**

### Coordenadas Geográficas ETRS89:

Longitud: **0° 44' 16"**  
Latitud: **42° 20' 25"**  
Altitud elipsoidal:  
Precisión: **± (1 m - 10 m.)**

### Reseña:

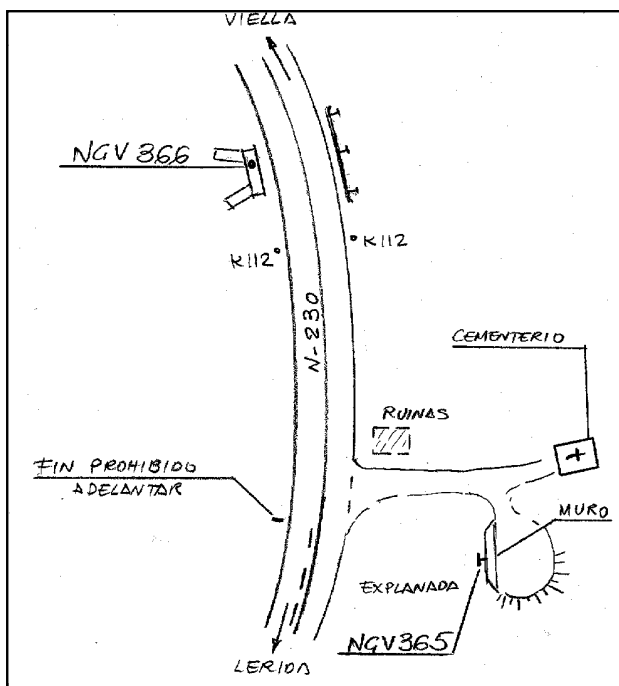
Clavo metálico semiesférico incrustado aproximadamente en el Km. 112.020 de la margen oeste de la Carretera Nacional N-230 de Lérida a Viella, en el extremo norte de la imposta de una alcantarilla.

### Observaciones:

Informe del estado de la Señal en: [InfoRN.pdf](#)

### Enlaces:

Anterior: **565058 - NGV365**  
Posterior: **565060 - SSK 113,1**  
Agrupada con: **565058 - NGV365.**





## Reseña de Señal de Nivelación

13-dic-2025

### Situación Geográfica:

Número: **565060**  
Nombre: **SSK 113,1**  
Línea o Ramal: **565. Benabarre - Pont de Suert**

Municipio: **Sopeira**  
Provincia: **Huesca**  
Hoja MTN50: **213**  
Señal: **Secundaria** En posición: **Vertical**  
Señalizada: **07 de abril de 1999**  
Nivelada: **14 de junio de 2001**

### Datos Geodésicos:

Altitud ortométrica: **850,6976 m.**  
Geopotencial: **833,7935 u.g.p.**  
Gravedad en superficie: **980092,99 mgals.** *Observada*  
Cálculo: **01 de mayo de 2008**

### Coordenadas Geográficas ETRS89:

Longitud: **0° 43' 57"**  
Latitud: **42° 20' 32"**  
Altitud elipsoidal:  
Precisión: **± (1 m - 10 m.)**

### Reseña:

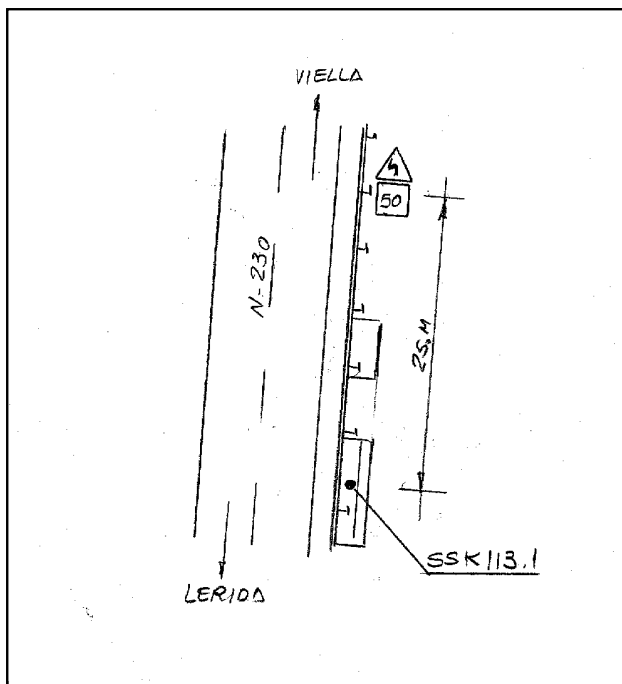
Clavo metálico semiesférico incrustado aproximadamente en el Km. 113.080 de la margen este de la Carretera Nacional N-230 de Lérida a Viella, en un muro de contención unos 25m al sur de una señal doble de circulación.

### Observaciones:

Informe del estado de la Señal en: [InfoRN.pdf](#)

### Enlaces:

Anterior: **565059 - NGV366**  
Posterior: **565061 - SSK 114,0**  
Agrupada con:



## Reseña de Señal de Nivelación

13-dic-2025

### Situación Geográfica:

Número: **565061**  
Nombre: **SSK 114,0**  
Línea o Ramal: **565. Benabarre - Pont de Suert**

Municipio: Sopeira  
Provincia: Huesca  
Hoja MTN50: 213  
Señal: Secundaria En posición: Vertical  
Señalizada: 07 de abril de 1999  
Nivelada: 14 de junio de 2001

### Datos Geodésicos:

Altitud ortométrica: 869,0806 m.  
Geopotencial: 851,8088 u.g.p.  
Gravedad en superficie: 980089,54 mgals. *Calculada*  
Cálculo: 01 de mayo de 2008

### Coordenadas Geográficas ETRS89:

Longitud: 0° 44' 23"  
Latitud: 42° 20' 49"  
Altitud elipsoidal:  
Precisión: ± (1 m - 10 m.)

### Reseña:

Clavo metálico semiesférico incrustado aproximadamente en el Km. 113.985 de la margen oeste de la Carretera Nacional N-230 de Lérida a Viella, en una roca al pie de un talud escarpado y a 3.48m de una señal de prohibido adelantar.

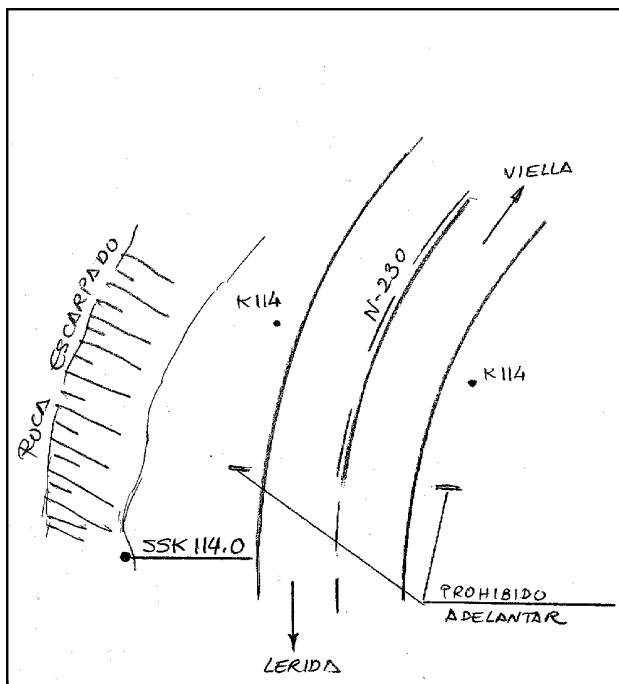
### Observaciones:

No apto para GPS.

Informe del estado de la Señal en: [InfoRN.pdf](#)

### Enlaces:

Anterior: 565060 - SSK 113,1  
Posterior: 565062 - SSK 115,0  
Agrupada con:



## Reseña de Señal de Nivelación

13-dic-2025

### Situación Geográfica:

Número: **565062**  
Nombre: **SSK 115,0**  
Línea o Ramal: **565. Benabarre - Pont de Suert**

Municipio: Sopeira  
Provincia: Huesca  
Hoja MTN50: 213  
Señal: Secundaria En posición: Vertical  
Señalizada: 07 de abril de 1999  
Nivelada: 14 de junio de 2001

### Datos Geodésicos:

Altitud ortométrica: 904,8121 m.  
Geopotencial: 886,8254 u.g.p.  
Gravedad en superficie: 980082,7 mgals. *Observada*  
Cálculo: 01 de mayo de 2008

### Coordenadas Geográficas ETRS89:

Longitud: 0° 44' 49"  
Latitud: 42° 21' 06"  
Altitud elipsoidal:  
Precisión: ± (1 m - 10 m.)

### Reseña:

Clavo metálico semiesférico incrustado aproximadamente en el Km. 115.012 de la margen este de la Carretera Nacional N-230 de Lérida a Viella, en el extremo norte de un muro de contención

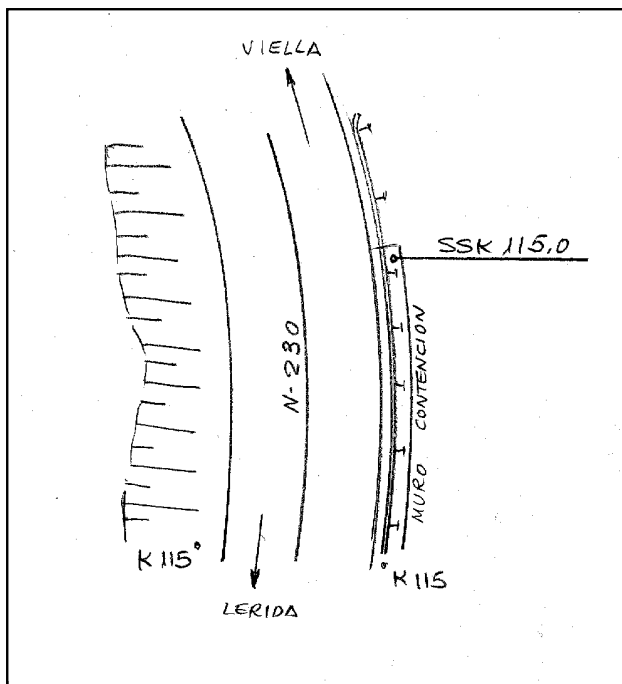
### Observaciones:

Sombra para GPS al O.

Informe del estado de la Señal en: [InfoRN.pdf](#)

### Enlaces:

Anterior: 565061 - SSK 114,0  
Posterior: 565063 - NGV367  
Agrupada con:





## Reseña de Señal de Nivelación

13-dic-2025

### Situación Geográfica:

Número: **565063**  
Nombre: **NGV367**  
Línea o Ramal: **565. Benabarre - Pont de Suert**

Municipio: **Sopeira**  
Provincia: **Huesca**  
Hoja MTN50: **213**  
Señal: **Principal** En posición: **Vertical**  
Señalizada: **07 de abril de 1999**  
Nivelada: **14 de junio de 2001**

### Datos Geodésicos:

Altitud ortométrica: **884,4922 m.**  
Geopotencial: **866,9127 u.g.p.**  
Gravedad en superficie: **980087,33 mgals.** *Observada*  
Cálculo: **01 de mayo de 2008**

### Coordenadas Geográficas ETRS89:

Longitud: **0° 44' 35"**  
Latitud: **42° 21' 26"**  
Altitud elipsoidal:  
Precisión: **± (1 m - 10 m.)**

### Reseña:

Clavo metálico semiesférico incrustado aproximadamente en el Km. 115.900 de la margen este de la Carretera Nacional N-230 de Lérida a Viella, en el extremo sureste de una alcantarilla.

### Observaciones:

Informe del estado de la Señal en: [InfoRN.pdf](#)

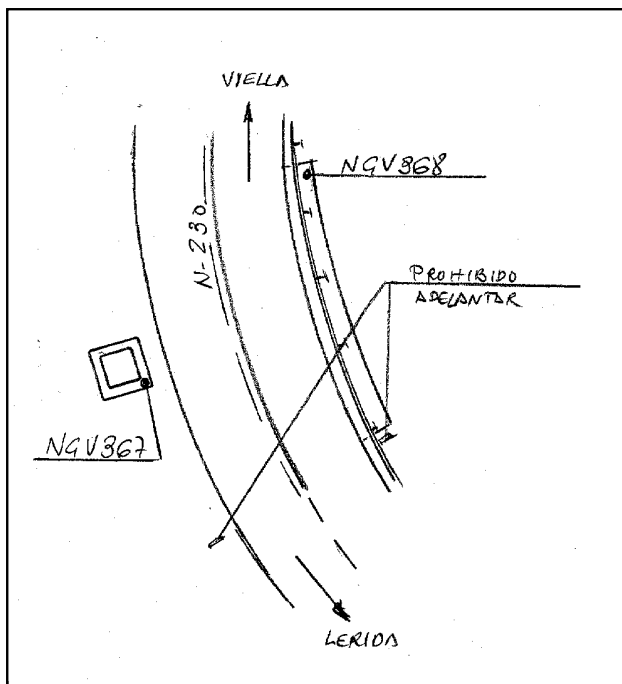
### Enlaces:

Anterior: **565062 - SSK 115,0**  
Posterior: **565064 - NGV368**  
Agrupada con: **565064 - NGV368.**

565-063



NGV367



## Reseña de Señal de Nivelación

13-dic-2025

### Situación Geográfica:

Número: **565064**  
Nombre: **NGV368**  
Línea o Ramal: **565. Benabarre - Pont de Suert**

Municipio: **Sopeira**  
Provincia: **Huesca**  
Hoja MTN50: **213**  
Señal: **Principal** En posición: **Vertical**  
Señalizada: **07 de abril de 1999**  
Nivelada: **14 de junio de 2001**

### Datos Geodésicos:

Altitud ortométrica: **883,6001 m.**  
Geopotencial: **866,0387 u.g.p.**  
Gravedad en superficie: **980087,6 mgals.** *Calculada*  
Cálculo: **01 de mayo de 2008**

### Coordenadas Geográficas ETRS89:

Longitud: **0° 44' 35"**  
Latitud: **42° 21' 26"**  
Altitud elipsoidal:  
Precisión: **± (1 m - 10 m.)**

### Reseña:

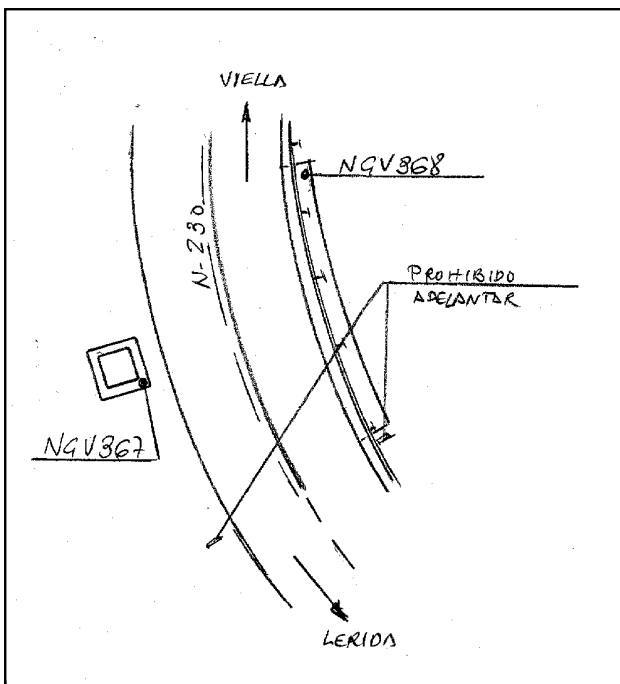

Clavo metálico semiesférico incrustado aproximadamente en el Km. 115.900 de la margen oeste de la Carretera Nacional N-230 de Lérida a Viella, en el extremo norte de un muro de contención.

### Observaciones:

Informe del estado de la Señal en: [InfoRN.pdf](#)

### Enlaces:

Anterior: **565063 - NGV367**  
Posterior: **565065 - SSK 116,8**  
Agrupada con: **565063 - NGV367.**



## Reseña de Señal de Nivelación

13-dic-2025

### Situación Geográfica:

Número: **565065**  
Nombre: **SSK 116,8**  
Línea o Ramal: **565. Benabarre - Pont de Suert**

Municipio: **El Pont de Suert**  
Provincia: **Lleida**  
Hoja MTN50: **213**  
Señal: **Secundaria** En posición: **Vertical**  
Señalizada: **08 de abril de 1999**  
Nivelada: **14 de junio de 2001**

### Datos Geodésicos:

Altitud ortométrica: **873,5686 m.**  
Geopotencial: **856,2048 u.g.p.**  
Gravedad en superficie: **980086,09 mgals.** *Observada*  
Cálculo: **01 de mayo de 2008**

### Coordenadas Geográficas ETRS89:

Longitud: **0° 44' 20"**  
Latitud: **42° 21' 46"**  
Altitud elipsoidal:  
Precisión: **± (1 m - 10 m.)**

### Reseña:

Clavo metálico semiesférico incrustado aproximadamente en el Km. 116.800 de la margen oeste de la Carretera Nacional N-230 de Lérida a Viella, en el extremo sureste de un paso sobre la cuneta.

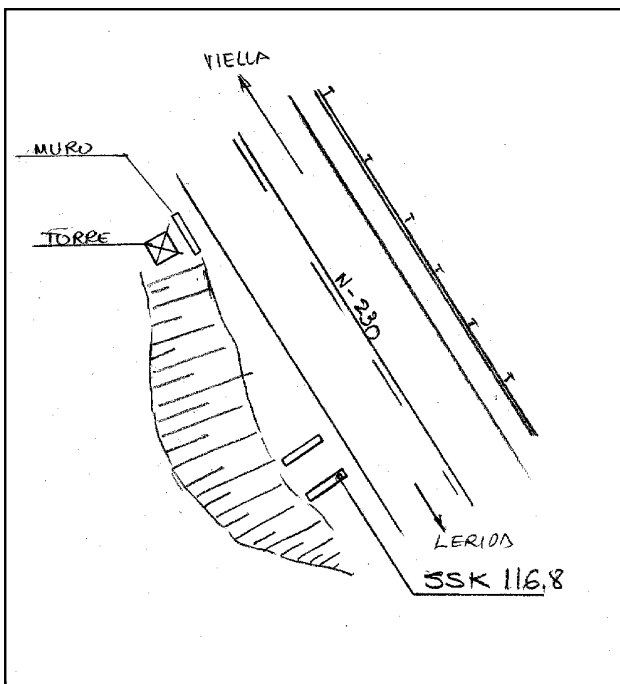

### Observaciones:

Sombra para GPS en el lado O.

Informe del estado de la Señal en: [InfoRN.pdf](#)

### Enlaces:

Anterior: **565064 - NGV368**  
Posterior: **565066 - SSK 117,7**  
Agrupada con:





## Reseña de Señal de Nivelación

13-dic-2025

### Situación Geográfica:

Número: **565066**  
Nombre: **SSK 117,7**  
Línea o Ramal: **565. Benabarre - Pont de Suert**

Municipio: **El Pont de Suert**  
Provincia: **Lleida**  
Hoja MTN50: **213**  
Señal: **Secundaria** En posición: **Vertical**  
Señalizada: **08 de abril de 1999**  
Nivelada: **14 de junio de 2001**

### Datos Geodésicos:

Altitud ortométrica: **879,6075 m.**  
Geopotencial: **862,1247 u.g.p.**  
Gravedad en superficie: **980087,07 mgals.** *Observada*  
Cálculo: **01 de mayo de 2008**

### Coordenadas Geográficas ETRS89:

Longitud: **0° 43' 50"**  
Latitud: **42° 22' 04"**  
Altitud elipsoidal:  
Precisión: **± (1 m - 10 m.)**

### Reseña:

Clavo metálico semiesférico incrustado aproximadamente en el Km. 117.700 de la margen este de la Carretera Nacional N-230 de Lérida a Viella, en un muro de contención y al pie de la tercera viga doble (contando desde el sur) de sujeción de una bionda.

### Observaciones:

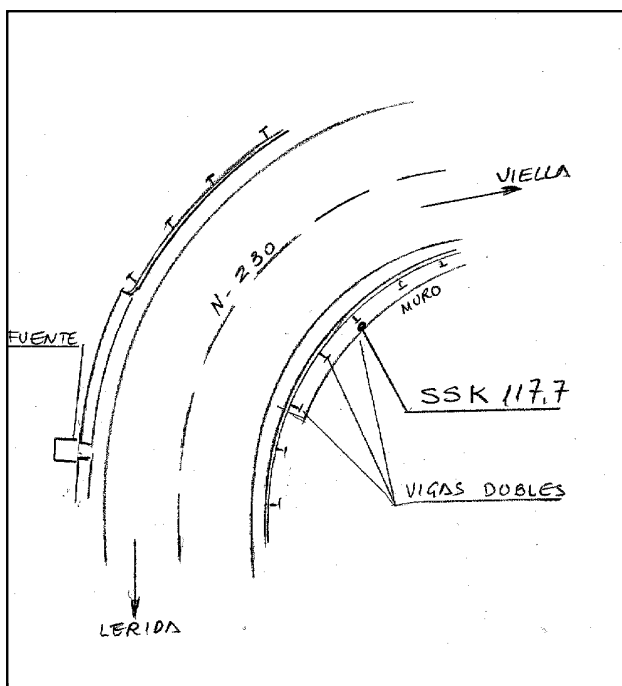
Informe del estado de la Señal en: [InfoRN.pdf](#)

### Enlaces:

Anterior: **565065 - SSK 116,8**  
Posterior: **565067 - SSK 118,45**  
Agrupada con:

565-066

SSK 117,7



## Reseña de Señal de Nivelación

13-dic-2025

### Situación Geográfica:

Número: **565067**  
Nombre: **SSK 118,45**  
Línea o Ramal: **565. Benabarre - Pont de Suert**

Municipio: **El Pont de Suert**  
Provincia: **Lleida**  
Hoja MTN50: **213**  
Señal: **Secundaria** En posición: **Vertical**  
Señalizada: **08 de abril de 1999**  
Nivelada: **14 de junio de 2001**

### Datos Geodésicos:

Altitud ortométrica: **889,4655 m.**  
Geopotencial: **871,7862 u.g.p.**  
Gravedad en superficie: **980085,99 mgals.** *Calculada*  
Cálculo: **01 de mayo de 2008**

### Coordenadas Geográficas ETRS89:

Longitud: **0° 44' 13"**  
Latitud: **42° 22' 24"**  
Altitud elipsoidal:  
Precisión: **± (1 m - 10 m.)**

### Reseña:

Clavo metálico semiesférico incrustado aproximadamente en el Km. 118.450 de la margen oeste de la Carretera Nacional N-230 de Lérida a Viella, en el extremo suroeste de una alcantarilla unos 5m al sur de una señal de tráfico de prohibido adelantar.

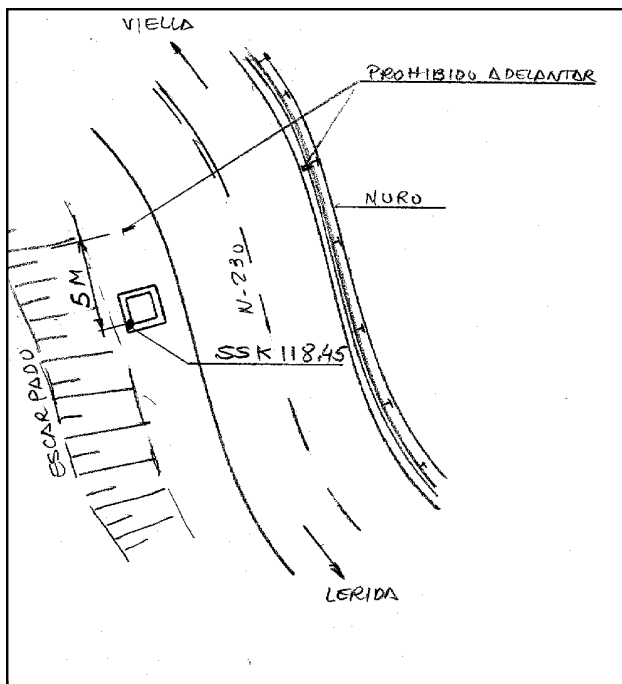

### Observaciones:

Sombra para GPS al O.

Informe del estado de la Señal en: [InfoRN.pdf](#)

### Enlaces:

Anterior: **565066 - SSK 117,7**  
Posterior: **565068 - NGV369**  
Agrupada con:



## Reseña de Señal de Nivelación

13-dic-2025

### Situación Geográfica:

Número: **565068**  
Nombre: **NGV369**  
Línea o Ramal: **565. Benabarre - Pont de Suert**

Municipio: **El Pont de Suert**  
Provincia: **Lleida**  
Hoja MTN50: **213**  
Señal: **Principal** En posición: **Vertical**  
Señalizada: **08 de abril de 1999**  
Nivelada: **14 de junio de 2001**

### Datos Geodésicos:

Altitud ortométrica: **863,0318 m.**  
Geopotencial: **845,8823 u.g.p.**  
Gravedad en superficie: **980092,19 mgals.** *Observada*  
Cálculo: **01 de mayo de 2008**

### Coordenadas Geográficas ETRS89:

Longitud: **0° 44' 35"**  
Latitud: **42° 22' 44"**  
Altitud elipsoidal:  
Precisión: **± (1 m - 10 m.)**

### Reseña:

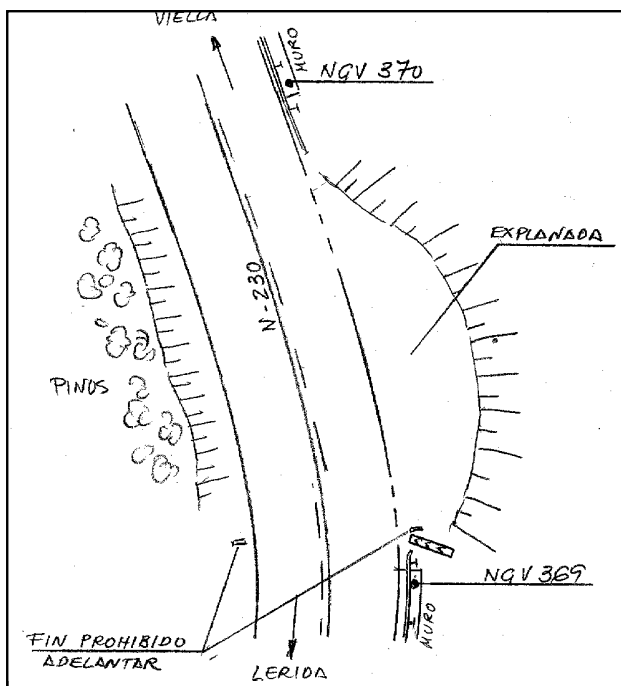

Clavo metálico semiesférico incrustado aproximadamente en el Km. 119.350 de la margen este de la Carretera Nacional N-230 de Lérida a Viella, al sur de una explanada, en el extremo norte de un muro de contención.

### Observaciones:

Informe del estado de la Señal en: [InfoRN.pdf](#)

### Enlaces:

Anterior: **565067 - SSK 118,45**  
Posterior: **565069 - NGV370**  
Agrupada con: **565069 - NGV370.**





## Reseña de Señal de Nivelación

13-dic-2025

### Situación Geográfica:

Número: **565069**  
Nombre: **NGV370**  
Línea o Ramal: **565. Benabarre - Pont de Suert**

Municipio: **El Pont de Suert**  
Provincia: **Lleida**  
Hoja MTN50: **213**  
Señal: **Principal** En posición: **Vertical**  
Señalizada: **08 de abril de 1999**  
Nivelada: **14 de junio de 2001**

### Datos Geodésicos:

Altitud ortométrica: **858,0449 m.**  
Geopotencial: **840,9956 u.g.p.**  
Gravedad en superficie: **980093,73 mgals.** *Calculada*  
Cálculo: **01 de mayo de 2008**

### Coordenadas Geográficas ETRS89:

Longitud: **0° 44' 35"**  
Latitud: **42° 22' 44"**  
Altitud elipsoidal:  
Precisión: **± (1 m - 10 m.)**

### Reseña:

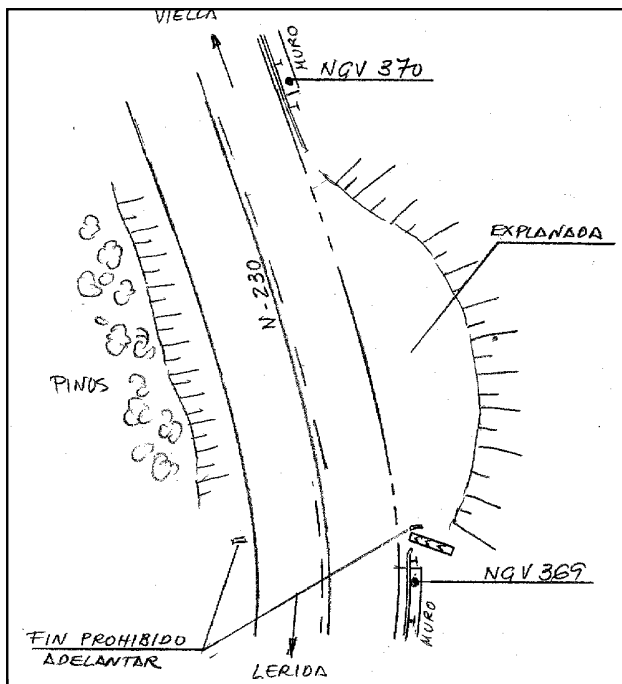
Clavo metálico semiesférico incrustado aproximadamente en el Km. 119.400 de la margen este de la Carretera Nacional N-230 de Lérida a Viella, al norte de una explanada, en el extremo sur de un muro de contención.

### Observaciones:

Informe del estado de la Señal en: [InfoRN.pdf](#)

### Enlaces:

Anterior: **565068 - NGV369**  
Posterior: **565070 - NAPH912**  
Agrupada con: **565068 - NGV369.**



## Reseña de Señal de Nivelación

13-dic-2025

### Situación Geográfica:

Número: **565070**  
Nombre: **NAPH912**  
Línea o Ramal: **565. Benabarre - Pont de Suert**

Municipio: **Bonansa**  
Provincia: **Huesca**  
Hoja MTN50: **213**  
Señal: **Principal** En posición: **Vertical**  
Señalizada: **08 de abril de 1999**  
Nivelada: **14 de junio de 2001**

### Datos Geodésicos:

Altitud ortométrica: **840,9350 m.**  
Geopotencial: **824,2289 u.g.p.**  
Gravedad en superficie: **980098,2 mgals.** *Observada*  
Cálculo: **01 de mayo de 2008**

### Coordenadas Geográficas ETRS89:

Longitud: **0° 44' 32,1705"**  
Latitud: **42° 23' 08,1273"**  
Altitud elipsoidal: **893,179 m.**  
Precisión: **± (0,05m - 0,1 m.)**

### Reseña:

Clavo metálico semiesférico incrustado aproximadamente en el Km. 120.350 de la margen oeste de la Carretera Nacional N-230 de Lérida a Viella, en el extremo noroeste de una alcantarilla.

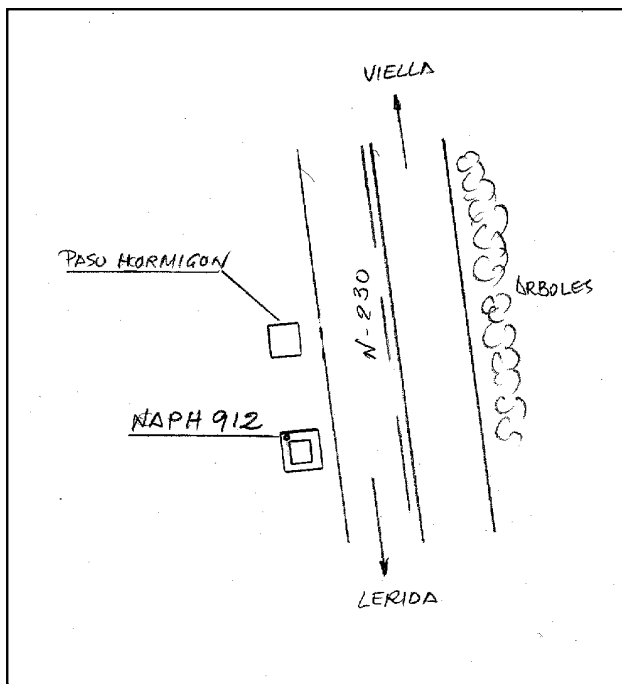

### Observaciones:

Sombra para GPS de árboles y talud.

Informe del estado de la Señal en: [InfoRN.pdf](#)

### Enlaces:

Anterior: **565069 - NGV370**  
Posterior: **565071 - SSK 121,4**  
Agrupada con:



## Reseña de Señal de Nivelación

13-dic-2025

### Situación Geográfica:

Número: **565071**  
Nombre: **SSK 121,4**  
Línea o Ramal: **565. Benabarre - Pont de Suert**

Municipio: **El Pont de Suert**  
Provincia: **Lleida**  
Hoja MTN50: **213**  
Señal: **Secundaria** En posición: **Vertical**  
Señalizada: **08 de abril de 1999**  
Nivelada: **14 de junio de 2001**

### Datos Geodésicos:

Altitud ortométrica: **834,3553 m.**  
Geopotencial: **817,7779 u.g.p.**  
Gravedad en superficie: **980096,13 mgals.** *Observada*  
Cálculo: **01 de mayo de 2008**

### Coordenadas Geográficas ETRS89:

Longitud: **0° 44' 26,9502"**  
Latitud: **42° 23' 36,8854"**  
Altitud elipsoidal: **886,626 m.**  
Precisión: **± 0,05 m.**

### Reseña:

Clavo metálico semiesférico incrustado aproximadamente en el Km. 121.400 de la margen oeste de la Carretera Nacional N-230 de Lérida a Viella, en el extremo noroeste de una alcantarilla, junto a una señal de tráfico de prohibido adelantar

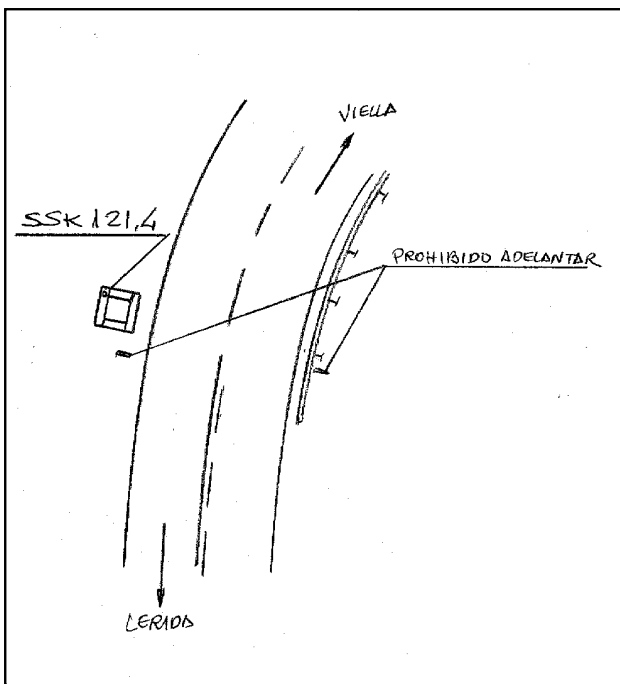
### Observaciones:

Sombra para GPS en el lado O.

Informe del estado de la Señal en: [InfoRN.pdf](#)

### Enlaces:

Anterior: **565070 - NAPH912**  
Posterior: **565072 - NGV371**  
Agrupada con:





## Reseña de Señal de Nivelación

13-dic-2025

### Situación Geográfica:

Número: **565072**  
Nombre: **NGV371**  
Línea o Ramal: **565. Benabarre - Pont de Suert**

Municipio: **El Pont de Suert**  
Provincia: **Lleida**  
Hoja MTN50: **213**  
Señal: **Principal** En posición: **Vertical**  
Señalizada: **08 de abril de 1999**  
Nivelada: **14 de junio de 2001**

### Datos Geodésicos:

Altitud ortométrica: **832,0409 m.**  
Geopotencial: **815,5102 u.g.p.**  
Gravedad en superficie: **980097,09 mgals.** *Calculada*  
Cálculo: **01 de mayo de 2008**

### Coordenadas Geográficas ETRS89:

Longitud: **0° 44' 32"**  
Latitud: **42° 24' 04"**  
Altitud elipsoidal:  
Precisión: **± (1 m - 10 m.)**

### Reseña:

Clavo metálico semiesférico incrustado aproximadamente en el Km. 122.200 de la margen sur de la Carretera Nacional N-230 de Lérida a Viella, en el extremo SW del puente sobre el río Noguera Ribagorzana, a unos 6m del extremo de la barandilla.

### Observaciones:

Alguna sombra para GPS por los carteles.

Informe del estado de la Señal en: [InfoRN.pdf](#)

### Enlaces:

Anterior: **565071 - SSK 121,4**  
Posterior: **21 - NGV372\* (Pont de Suert)**  
Agrupada con: **21 - NGV372\* (Pont de Suert).**

