

Reseña de Señal de Nivelación

10-may-2025

Situación Geográfica:

Número: 557001
Nombre: NAPH914
Línea o Ramal: 557. Pont de Suert - Las Bordas

Municipio: El Pont de Suert
Provincia: Lleida
Hoja MTN50: 213
Señal: Principal **En posición:** Vertical
Señalizada: 09 de abril de 1999
Nivelada: 30 de noviembre de 2000

Datos Geodésicos:

Altitud ortométrica: 858,0790 m.
Geopotencial: 841,0312 u.g.p.
Gravedad en superficie: 980096,15 mgals. *Observada*
Cálculo: 01 de mayo de 2008

Coordenadas Geográficas ETRS89:

Longitud: 0° 44' 23,8205"
Latitud: 42° 24' 46,0344"
Altitud elipsoidal: 910,465 m.
Precisión: ± 0,05 m.

Reseña:

Clavo metálico semiesférico incrustado aproximadamente en el Km. 123.700 de la margen este de la Carretera Nacional N-230 de Lérida a Viella, en el extremo norte del pretil de un puente a la salida de Pont de Suert, junto a un semáforo-farola.

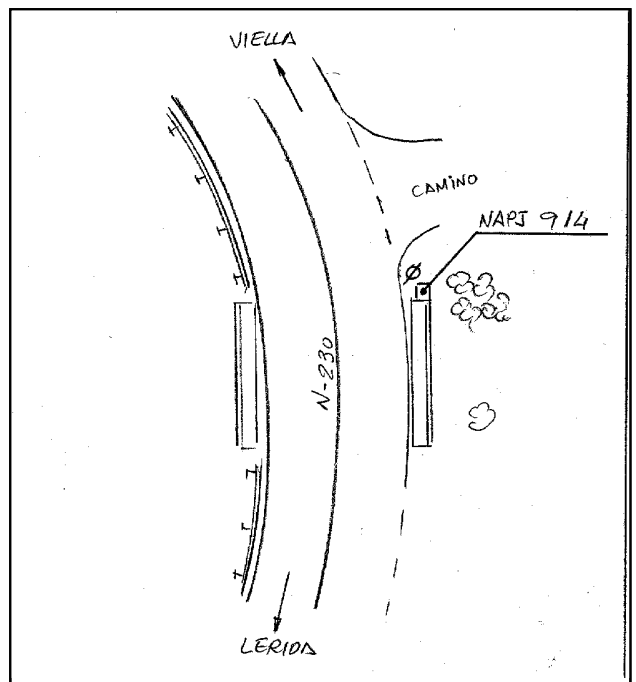
Observaciones:

Sombras para GPS en el lado E.

Informe del estado de la Señal en: [InfoRN.pdf](#)

Enlaces:

Anterior: 21 - NGV372* (Pont de Suert)
Posterior: 557002 - SSK 124,55
Agrupada con:



Reseña de Señal de Nivelación

10-may-2025

Situación Geográfica:

Número: 557002
Nombre: SSK 124,55
Línea o Ramal: 557. Pont de Suert - Las Bordas

Municipio: El Pont de Suert
Provincia: Lleida
Hoja MTN50: 213
Señal: Secundaria **En posición:** Vertical
Señalizada: 09 de abril de 1999
Nivelada: 30 de noviembre de 2000

Datos Geodésicos:

Altitud ortométrica: 855,1854 m.
Geopotencial: 838,1968 u.g.p.
Gravedad en superficie: 980098,33 mgals. *Observada*
Cálculo: 01 de mayo de 2008

Coordenadas Geográficas ETRS89:

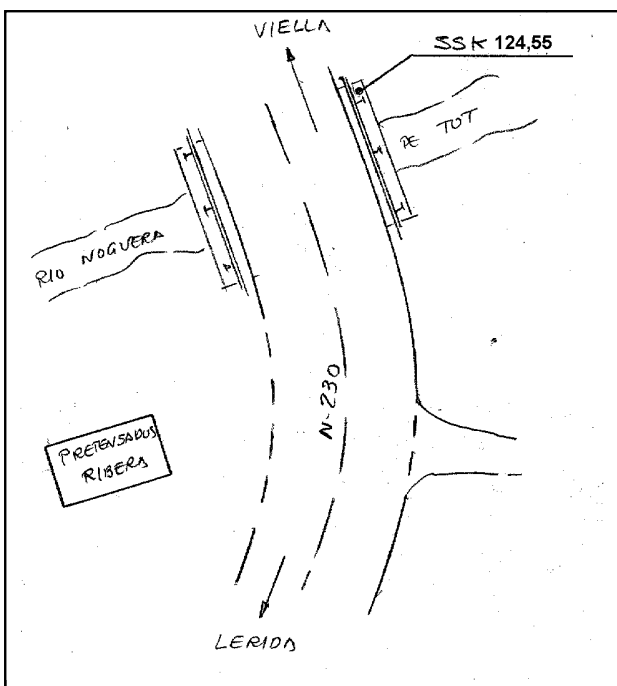
Longitud: 0° 44' 08,1029"
Latitud: 42° 25' 08,8978"
Altitud elipsoidal: 907,672 m.
Precisión: ± 0,05 m.

Reseña:

Clavo metálico semiesférico incrustado aproximadamente en el Km. 124.550 de la margen este de la Carretera Nacional N-230 de Lérida a Viella, en el extremo norte del pretil del puente sobre el río Noguera de Tot.

Enlaces:

Anterior: 557001 - NAPH914
Posterior: 557003 - SSK 125,25
Agrupada con:



Observaciones:

Reseña de Señal de Nivelación

10-may-2025

Situación Geográfica:

Número: 557003
Nombre: SSK 125,25
Línea o Ramal: 557. Pont de Suert - Las Bordas

Municipio: El Pont de Suert
Provincia: Lleida
Hoja MTN50: 213
Señal: Secundaria **En posición:** Vertical
Señalizada: 09 de abril de 1999
Nivelada: 30 de noviembre de 2000

Datos Geodésicos:

Altitud ortométrica: 864,8740 m.
Geopotencial: 847,6939 u.g.p.
Gravedad en superficie: 980099,02 mgals. *Observada*
Cálculo: 01 de mayo de 2008

Coordenadas Geográficas ETRS89:

Longitud: 0° 43' 56,2903"
Latitud: 42° 25' 31,1281"
Altitud elipsoidal: 917,358 m.
Precisión: ± 0,05 m.

Reseña:

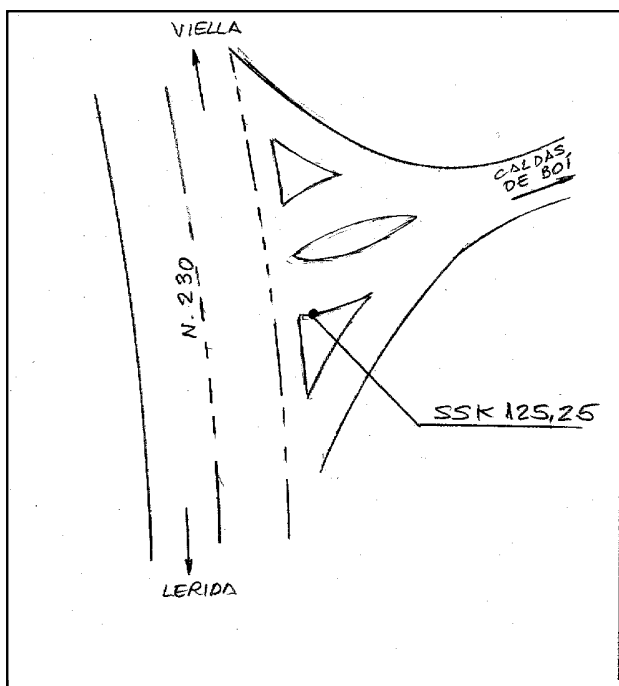
Clavo metálico semiesférico incrustado aproximadamente en el Km. 125.250 de la margen este de la Carretera Nacional N-230 de Lérida a Viella, en su confluencia con la carretera L-500 a Caldas de Boí, en el bordillo de la isleta triangular más al sur.

Observaciones:

Informe del estado de la Señal en: [InfoRN.pdf](#)

Enlaces:

Anterior: 557002 - SSK 124,55
Posterior: 557004 - NGV373
Agrupada con:



Reseña de Señal de Nivelación

10-may-2025

Situación Geográfica:

Número: 557004
Nombre: NGV373
Línea o Ramal: 557. Pont de Suert - Las Bordas

Municipio: El Pont de Suert
Provincia: Lleida
Hoja MTN50: 213
Señal: Principal **En posición:** Vertical
Señalizada: 09 de abril de 1999
Nivelada: 30 de noviembre de 2000

Datos Geodésicos:

Altitud ortométrica: 877,7923 m.
Geopotencial: 860,3535 u.g.p.
Gravedad en superficie: 980096,16 mgals. *Calculada*
Cálculo: 01 de mayo de 2008

Coordenadas Geográficas ETRS89:

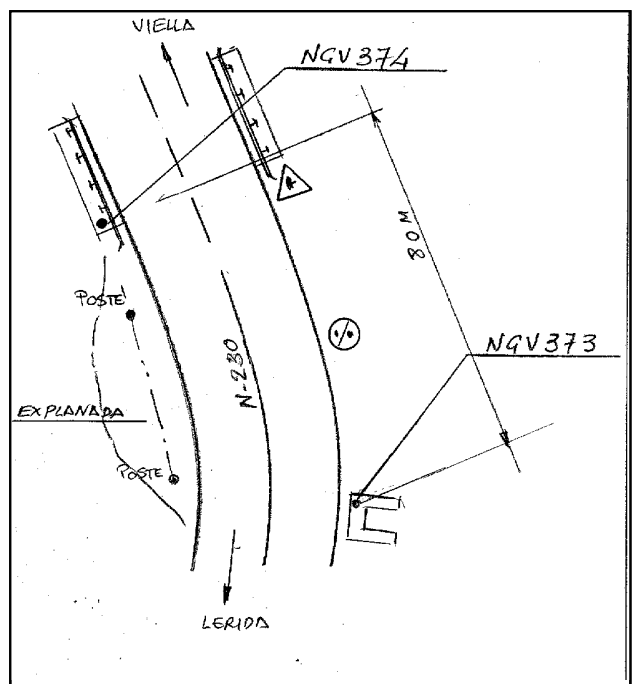
Longitud: 0° 43' 23"
Latitud: 42° 25' 49"
Altitud elipsoidal:
Precisión: ± (1 m - 10 m.)

Reseña:

Clavo metálico semiesférico incrustado aproximadamente en el Km. 126.200 de la margen este de la Carretera Nacional N-230 de Lérida a Viella, en el extremo norte de la imposta de una alcantarilla

Enlaces:

Anterior: 557003 - SSK 125,25
Posterior: 557005 - NGV374
Agrupada con: 557005 - NGV374.



Observaciones:

Reseña de Señal de Nivelación

10-may-2025

Situación Geográfica:

Número: 557005
Nombre: NGV374
Línea o Ramal: 557. Pont de Suert - Las Bordas

Municipio: El Pont de Suert
Provincia: Lleida
Hoja MTN50: 213
Señal: Principal **En posición:** Vertical
Señalizada: 09 de abril de 1999
Nivelada: 30 de noviembre de 2000

Datos Geodésicos:

Altitud ortométrica: 880,3807 m.
Geopotencial: 862,8899 u.g.p.
Gravedad en superficie: 980095,36 mgals. *Observada*
Cálculo: 01 de mayo de 2008

Coordenadas Geográficas ETRS89:

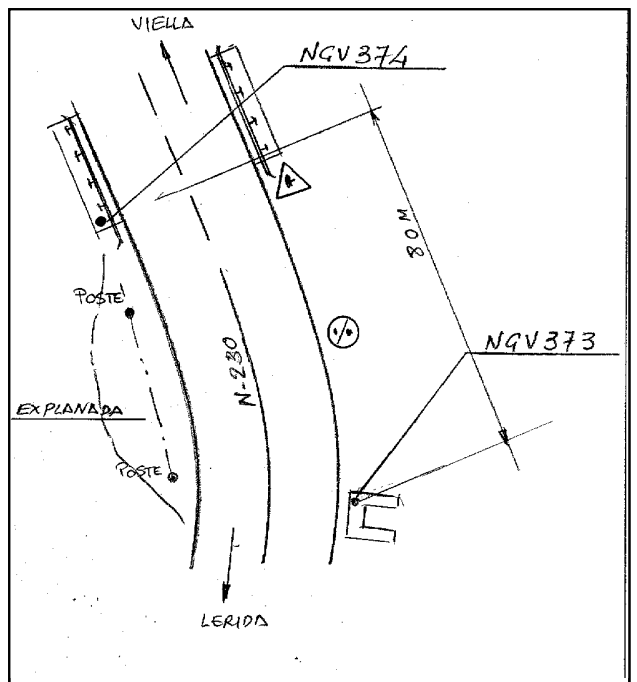

Longitud: 0° 43' 23,3327"
Latitud: 42° 25' 49,9597"
Altitud elipsoidal: 932,836 m.
Precisión: ± 0,05 m.

Reseña:

Clavo metálico semiesférico incrustado aproximadamente en el Km. 126.280 de la margen de la Carretera Nacional N-230 de Lérida a Viella, en el extremo sur de un muro al norte de una explanada.

Enlaces:

Anterior: 557004 - NGV373
Posterior: 557006 - SSK 127,1
Agrupada con: 557004 - NGV373.



Observaciones:

Reseña de Señal de Nivelación

10-may-2025

Situación Geográfica:

Número: 557006
Nombre: SSK 127,1
Línea o Ramal: 557. Pont de Suert - Las Bordas

Municipio: El Pont de Suert
Provincia: Lleida
Hoja MTN50: 213
Señal: Secundaria **En posición:** Vertical
Señalizada: 09 de abril de 1999
Nivelada: 30 de noviembre de 2000

Datos Geodésicos:

Altitud ortométrica: 886,0658 m.
Geopotencial: 868,4633 u.g.p.
Gravedad en superficie: 980096,5 mgals. *Calculada*
Cálculo: 01 de mayo de 2008

Coordenadas Geográficas ETRS89:

Longitud: 0° 43' 02"
Latitud: 42° 26' 12"
Altitud elipsoidal:
Precisión: ± (1 m - 10 m.)

Reseña:

Clavo metálico semiesférico incrustado aproximadamente en el Km. 127.100 de la margen este de la Carretera Nacional N-230 de Lérida a Viella, en una roca al pie de un escarpado, y unos 10m al sur de un poste de madera.

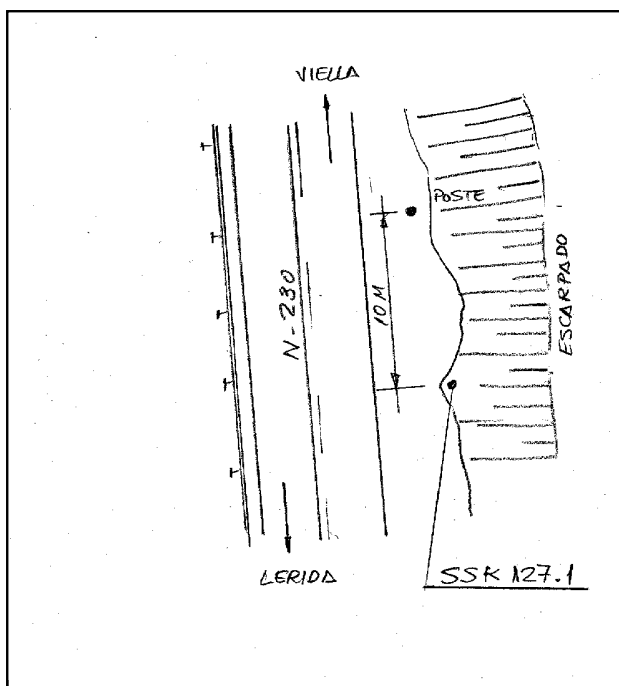
Observaciones:

No apto para GPS.

Informe del estado de la Señal en: [InfoRN.pdf](#)

Enlaces:

Anterior: 557005 - NGV374
Posterior: 557007 - SSK 128,1
Agrupada con:



Reseña de Señal de Nivelación

10-may-2025

Situación Geográfica:

Número: 557007
Nombre: SSK 128,1
Línea o Ramal: 557. Pont de Suert - Las Bordas

Municipio: El Pont de Suert
Provincia: Lleida
Hoja MTN50: 213
Señal: Secundaria **En posición:** Vertical
Señalizada: 09 de abril de 1999
Nivelada: 30 de noviembre de 2000

Datos Geodésicos:

Altitud ortométrica: 906,2413 m.
Geopotencial: 888,2374 u.g.p.
Gravedad en superficie: 980095,1 mgals. *Observada*
Cálculo: 01 de mayo de 2008

Coordenadas Geográficas ETRS89:

Longitud: 0° 42' 41,0075"
Latitud: 42° 26' 33,2442"
Altitud elipsoidal: 958,823 m.
Precisión: ± 0,05 m.

Reseña:

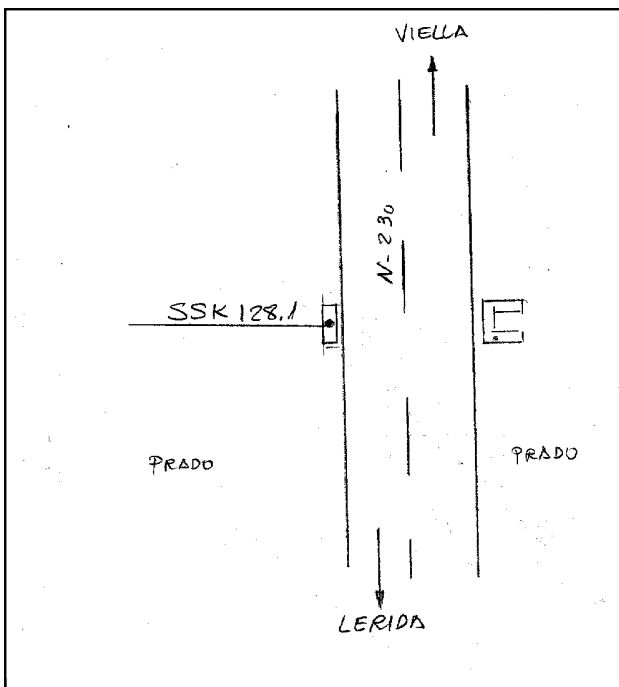
Clavo metálico semiesférico incrustado aproximadamente en el Km. 128.075 de la margen oeste de la Carretera Nacional N-230 de Lérida a Viella, en el centro de la imposta de una alcantarilla.

Observaciones:

Informe del estado de la Señal en: [InfoRN.pdf](#)

Enlaces:

Anterior: 557006 - SSK 127,1
Posterior: 557008 - NGV375
Agrupada con:



Reseña de Señal de Nivelación 10-may-2025

Situación Geográfica:

Número: 557008
Nombre: NGV375
Línea o Ramal: 557. Pont de Suert - Las Bordas

Municipio: Vilaller
Provincia: Lleida
Hoja MTN50: 213
Señal: Principal **En posición:** Vertical
Señalizada: 09 de abril de 1999
Nivelada: 30 de noviembre de 2000

Datos Geodésicos:

Altitud ortométrica: 935,5749 m.
Geopotencial: 916,9868 u.g.p.
Gravedad en superficie: 980092,17 mgals. *Calculada*
Cálculo: 01 de mayo de 2008

Coordenadas Geográficas ETRS89:

Longitud: 0° 42' 34"
Latitud: 42° 27' 02"
Altitud elipsoidal:
Precisión: ± (1 m - 10 m.)

Reseña:

Clavo metálico semiesférico incrustado aproximadamente en el Km. 129.010 de la margen este de la Carretera Nacional N-230 de Lérida a Viella, en el extremo sur de un muro de contención al sur del desvío a Castejón de Sos.

Observaciones:

Sombra para GPS del cartel junto a la señal.

Informe del estado de la Señal en: [InfoRN.pdf](#)

Enlaces:

Anterior: 557007 - SSK 128,1
Posterior: 20 - NGV376* (Las Bordas)
Agrupada con: 20 - NGV376* (Las Bordas).

