

Reseña de Señal de Nivelación

13-dic-2025

Situación Geográfica:

Número: **542001**
Nombre: **SSK166,250**
Línea o Ramal: **542. Verín - La Gudiña**

Municipio: **Verín**
Provincia: **Ourense**
Hoja MTN50: **300**
Señal: **Secundaria** En posición: **Vertical**
Señalizada: **09 de junio de 2005**
Nivelada: **01 de enero de 2006**

Datos Geodésicos:

Altitud ortométrica: **391,2848 m.**
Geopotencial: **383,5492 u.g.p.**
Gravedad en superficie: **980213,66 mgals.** *Observada*
Cálculo: **01 de mayo de 2008**

Coordenadas Geográficas ETRS89:

Longitud: **- 7° 25' 37"**
Latitud: **41° 56' 33"**
Altitud elipsoidal:
Precisión: **± (1 m - 10 m.)**

Reseña:

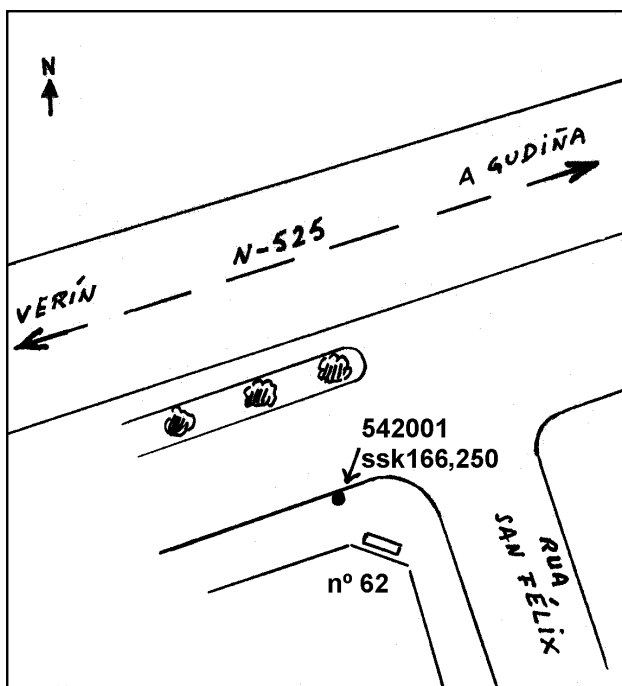
Clavo metálico semiesférico incrustado sobre bordillo de acera a la salida de Verín hacia La Gudiña, en la confluencia de la carretera N-525 con la calle Rua San Félix, aproximadamente en el Km166,250 de la carretera N-525, a la derecha en dirección a La Gudiña.

Observaciones:

Informe del estado de la Señal en: [InfoRN.pdf](#)

Enlaces:

Anterior: **126 - NGY 798* (Verín)**
Posterior: **542002 - SSK165,450**
Agrupada con:



Reseña de Señal de Nivelación

13-dic-2025

Situación Geográfica:

Número: **542002**
Nombre: **SSK165,450**
Línea o Ramal: **542. Verín - La Gudiña**

Municipio: **Verín**
Provincia: **Ourense**
Hoja MTN50: **300**
Señal: **Secundaria** En posición: **Vertical**
Señalizada: **09 de junio de 2005**
Nivelada: **01 de enero de 2006**

Datos Geodésicos:

Altitud ortométrica: **427,2416 m.**
Geopotencial: **418,7929 u.g.p.**
Gravedad en superficie: **980206,75 mgals.** *Observada*
Cálculo: **01 de mayo de 2008**

Coordenadas Geográficas ETRS89:

Longitud: **- 7° 25' 05,4"**
Latitud: **41° 56' 44,5"**
Altitud elipsoidal:
Precisión: **± (0,1 m - 1 m.)**

Reseña:

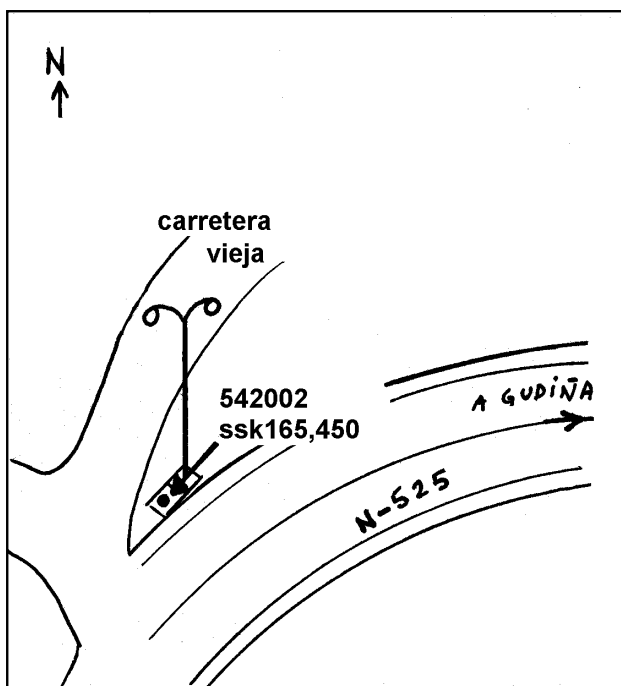
Clavo metálico semiesférico incrustado sobre pequeña zapata abandonada junto a la cual está la que sostiene una farola, aproximadamente en el Km165,450 de la carretera N-525, a la izquierda en dirección a La Gudiña.

Observaciones:

Informe del estado de la Señal en: [InfoRN.pdf](#)

Enlaces:

Anterior: **542001 - SSK166,250**
Posterior: **542003 - SSK164,400**
Agrupada con:



Reseña de Señal de Nivelación

13-dic-2025

Situación Geográfica:

Número: **542003**
Nombre: **SSK164,400**
Línea o Ramal: **542. Verín - La Gudiña**

Municipio: **Verín**
Provincia: **Ourense**
Hoja MTN50: **303**
Señal: **Secundaria** En posición: **Vertical**
Señalizada: **09 de junio de 2005**
Nivelada: **01 de enero de 2006**

Datos Geodésicos:

Altitud ortométrica: **462,0795 m.**
Geopotencial: **452,9404 u.g.p.**
Gravedad en superficie: **980202,04 mgals.** *Observada*
Cálculo: **01 de mayo de 2008**

Coordenadas Geográficas ETRS89:

Longitud: **- 7° 24' 24,5236"**
Latitud: **41° 56' 46,3837"**
Altitud elipsoidal: **518,540 m.**
Precisión: **± (0,05m - 0,1 m.)**

Reseña:

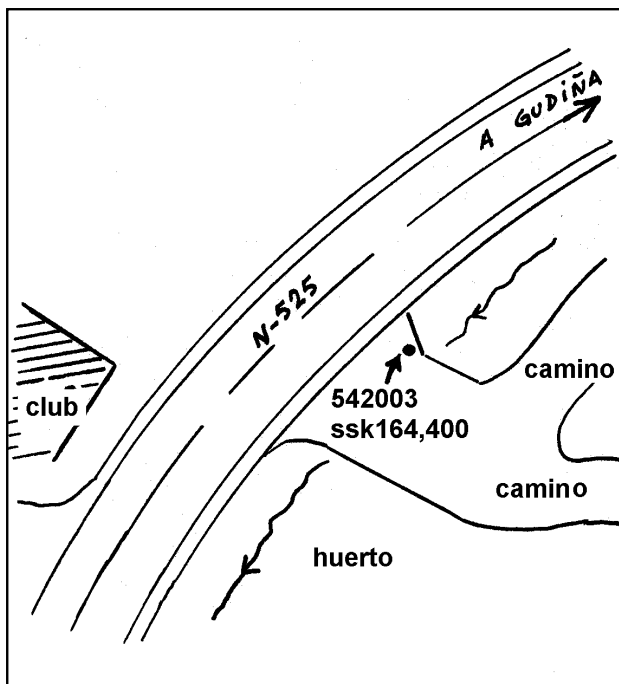
Clavo metálico semiesférico incrustado sobre la solera de hormigón del paso de cuneta, que da paso a dos caminos, aproximadamente en el Km164,400 de la carretera N-525, a la derecha en dirección a La Gudiña.

Observaciones:

Informe del estado de la Señal en: [InfoRN.pdf](#)

Enlaces:

Anterior: **542002 - SSK165,450**
Posterior: **542004 - NGY 799**
Agrupada con:



Reseña de Señal de Nivelación

13-dic-2025

Situación Geográfica:

Número: **542004**
Nombre: **NGY 799**
Línea o Ramal: **542. Verín - La Gudiña**

Municipio: **Verín**
Provincia: **Ourense**
Hoja MTN50: **303**
Señal: **Principal** En posición: **Vertical**
Señalizada: **09 de junio de 2005**
Nivelada: **01 de enero de 2006**

Datos Geodésicos:

Altitud ortométrica: **510,1431 m.**
Geopotencial: **500,051 u.g.p.**
Gravedad en superficie: **980195,52 mgals.** *Observada*
Cálculo: **01 de mayo de 2008**

Coordenadas Geográficas ETRS89:

Longitud: **- 7° 23' 59,3480"**
Latitud: **41° 57' 00,1170"**
Altitud elipsoidal: **566,622 m.**
Precisión: **± 0,05 m.**

Reseña:

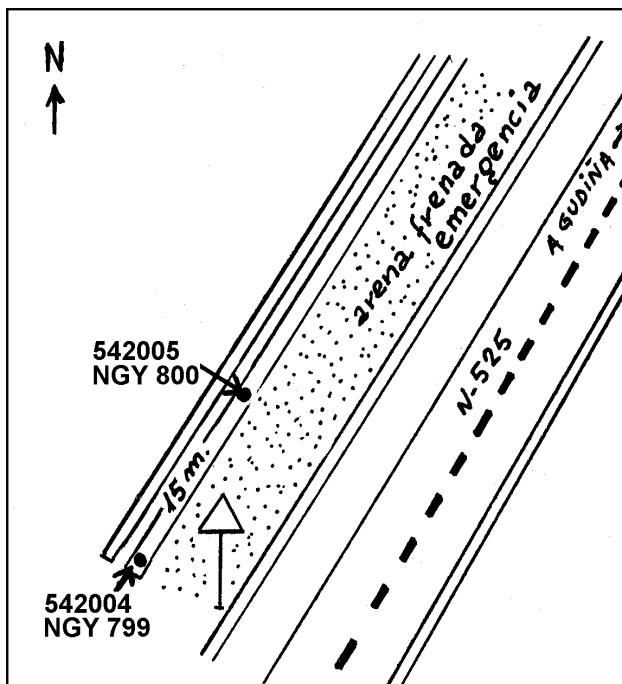
Clavo metálico semiesférico incrustado sobre el extremo del muro de contención de la pista de frenada de emergencia, aproximadamente en el Km163,500 de la carretera N-525, a la izquierda en dirección a La Gudiña.

Observaciones:

Informe del estado de la Señal en: [InfoRN.pdf](#)

Enlaces:

Anterior: **542003 - SSK164,400**
Posterior: **542005 - NGY 800**
Agrupada con: **542005 - NGY 800.**



Reseña de Señal de Nivelación

13-dic-2025

Situación Geográfica:

Número: **542005**
Nombre: **NGY 800**
Línea o Ramal: **542. Verín - La Gudiña**

Municipio: **Verín**
Provincia: **Ourense**
Hoja MTN50: **303**
Señal: **Principal** En posición: **Vertical**
Señalizada: **09 de junio de 2005**
Nivelada: **01 de enero de 2006**

Datos Geodésicos:

Altitud ortométrica: **511,0134 m.**
Geopotencial: **500,9041 u.g.p.**
Gravedad en superficie: **980195,35 mgals.** *Calculada*
Cálculo: **01 de mayo de 2008**

Coordenadas Geográficas ETRS89:

Longitud: **- 7° 24' 00"**
Latitud: **41° 57' 00"**
Altitud elipsoidal:
Precisión: **± (1 m - 10 m.)**

Reseña:

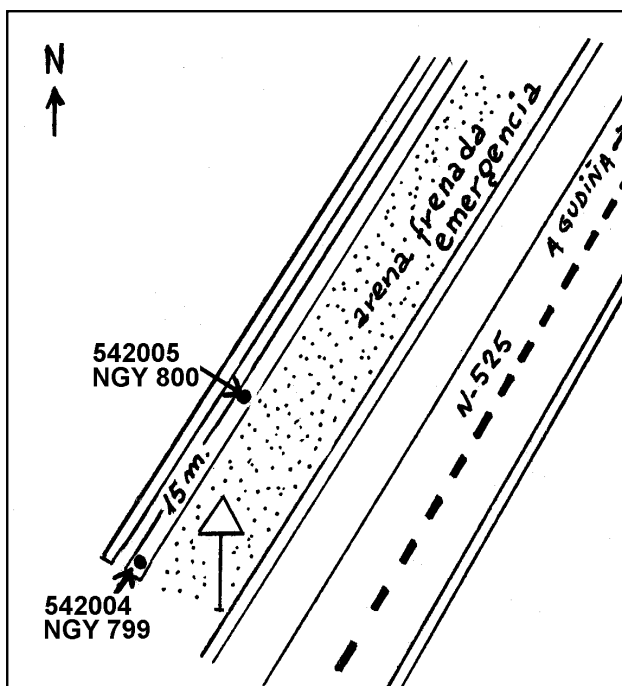
Clavo metálico semiesférico incrustado sobre el muro de contención de la pista de frenada de emergencia, aproximadamente en el Km163,485 de la carretera N-525, a la izquierda en dirección a La Gudiña. A 15m de la anterior.

Observaciones:

Informe del estado de la Señal en: [InfoRN.pdf](#)

Enlaces:

Anterior: **542004 - NGY 799**
Posterior: **542006 - SSK162,500**
Agrupada con: **542004 - NGY 799.**



Reseña de Señal de Nivelación

13-dic-2025

Situación Geográfica:

Número: **542006**
Nombre: **SSK162,500**
Línea o Ramal: **542. Verín - La Gudiña**

Municipio: **Verín**
Provincia: **Ourense**
Hoja MTN50: **303**
Señal: **Secundaria** En posición: **Vertical**
Señalizada: **09 de junio de 2005**
Nivelada: **01 de enero de 2006**

Datos Geodésicos:

Altitud ortométrica: **558,7201 m.**
Geopotencial: **547,6647 u.g.p.**
Gravedad en superficie: **980189,13 mgals.** *Observada*
Cálculo: **01 de mayo de 2008**

Coordenadas Geográficas ETRS89:

Longitud: **- 7° 23' 32,1337"**
Latitud: **41° 57' 20,8851"**
Altitud elipsoidal: **615,197 m.**
Precisión: **± 0,05 m.**

Reseña:

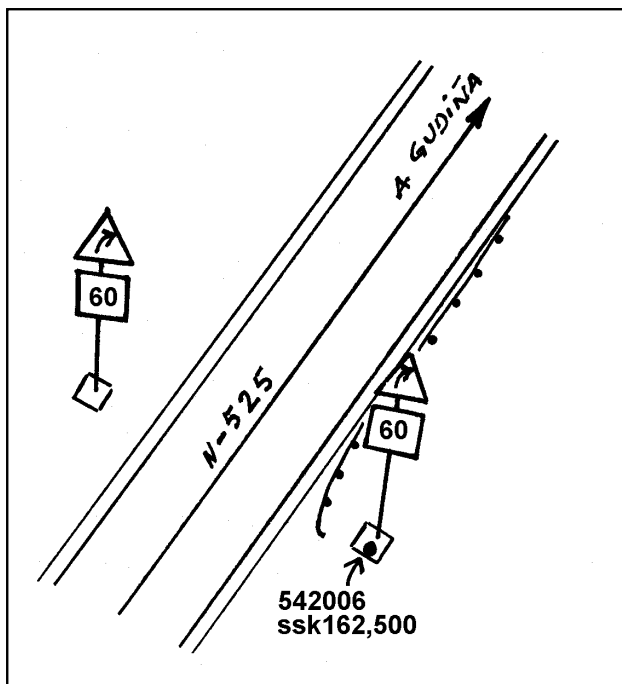
Clavo metálico semiesférico incrustado sobre la solera de la señal de tráfico que indica circular a 60 y curva a la derecha, aproximadamente en el Km162,500 de la carretera N-525, a la derecha en dirección a La Gudiña.

Observaciones:

Informe del estado de la Señal en: [InfoRN.pdf](#)

Enlaces:

Anterior: **542005 - NGY 800**
Posterior: **542007 - SSK161,900**
Agrupada con:



Reseña de Señal de Nivelación

13-dic-2025

Situación Geográfica:

Número: **542007**
Nombre: **SSK161,900**
Línea o Ramal: **542. Verín - La Gudiña**

Municipio: **Verín**
Provincia: **Ourense**
Hoja MTN50: **303**
Señal: **Secundaria** En posición: **Vertical**
Señalizada: **09 de junio de 2005**
Nivelada: **01 de enero de 2006**

Datos Geodésicos:

Altitud ortométrica: **588,6696 m.**
Geopotencial: **577,0192 u.g.p.**
Gravedad en superficie: **980184,09 mgals.** *Observada*
Cálculo: **01 de mayo de 2008**

Coordenadas Geográficas ETRS89:

Longitud: **- 7° 23' 16,0913"**
Latitud: **41° 57' 15,0017"**
Altitud elipsoidal: **644,739 m.**
Precisión: **± (0,05m - 0,1 m.)**

Reseña:

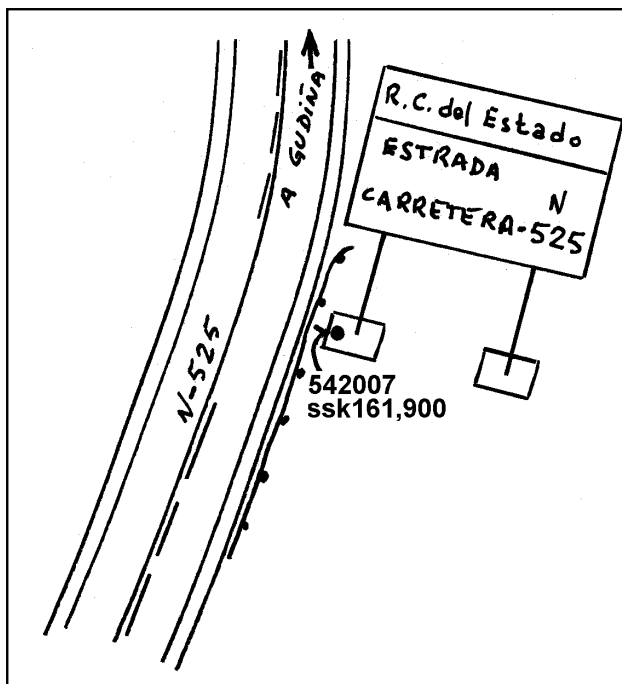
Clavo metálico semiesférico incrustado sobre la zapata más próxima a la calzada del cartel que indica Red de Carreteras del Estado, CARRETERA N-525, aproximadamente en el Km161,900 de la carretera N-525, a la derecha en dirección a La Gudiña.

Observaciones:

Informe del estado de la Señal en: [InfoRN.pdf](#)

Enlaces:

Anterior: **542006 - SSK162,500**
Posterior: **542008 - SSK161,200**
Agrupada con:



Reseña de Señal de Nivelación

13-dic-2025

Situación Geográfica:

Número: **542008**
Nombre: **SSK161,200**
Línea o Ramal: **542. Verín - La Gudiña**

Municipio: **Verín**
Provincia: **Ourense**
Hoja MTN50: **303**
Señal: **Secundaria** En posición: **Vertical**
Señalizada: **09 de junio de 2005**
Nivelada: **01 de enero de 2006**

Datos Geodésicos:

Altitud ortométrica: **629,3300 m.**
Geopotencial: **616,8715 u.g.p.**
Gravedad en superficie: **980176,98 mgals.** *Calculada*
Cálculo: **01 de mayo de 2008**

Coordenadas Geográficas ETRS89:

Longitud: **- 7° 22' 52"**
Latitud: **41° 57' 11"**
Altitud elipsoidal:
Precisión: **± (1 m - 10 m.)**

Reseña:

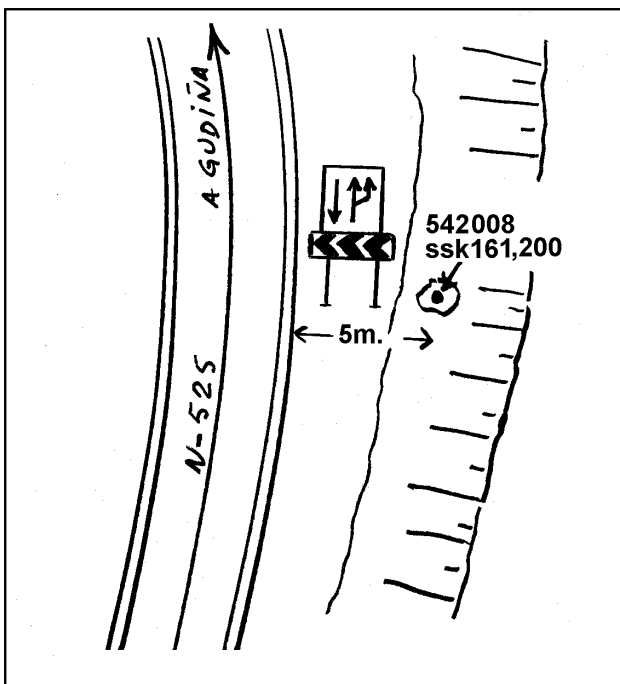
Clavo metálico semiesférico incrustado sobre roca a 5m de la señal de tráfico que indica desdoblamiento de la calzada derecha, aproximadamente en el Km161,200 de la carretera N-525, a la derecha en dirección a La Gudiña.

Observaciones:

Informe del estado de la Señal en: [InfoRN.pdf](#)

Enlaces:

Anterior: **542007 - SSK161,900**
Posterior: **542009 - NGS 290**
Agrupada con:



Reseña de Señal de Nivelación

13-dic-2025

Situación Geográfica:

Número: **542009**
Nombre: **NGS 290**
Línea o Ramal: **542. Verín - La Gudiña**

Municipio: **Verín**
Provincia: **Ourense**
Hoja MTN50: **303**
Señal: **Principal** En posición: **Vertical**
Señalizada: **01 de enero de 1984**
Nivelada: **01 de enero de 2006**

Datos Geodésicos:

Altitud ortométrica: **671,2728 m.**
Geopotencial: **657,9804 u.g.p.**
Gravedad en superficie: **980169,7 mgals.** *Calculada*
Cálculo: **01 de mayo de 2008**

Coordenadas Geográficas ETRS89:

Longitud: **- 7° 22' 27"**
Latitud: **41° 57' 07"**
Altitud elipsoidal:
Precisión: **± (1 m - 10 m.)**

Reseña:

Clavo metálico semiesférico incrustado sobre la coronación del murete que arranca del extremo sur de la fuente, aproximadamente en el Km160,500 de la carretera N-525, a la derecha en dirección a La Gudiña. La fuente está señalizada con un cartel y, aunque está a unos 100m de la carretera, tiene fácil acceso por la OU-153 y fácil salida desde la fuente a la N-525.

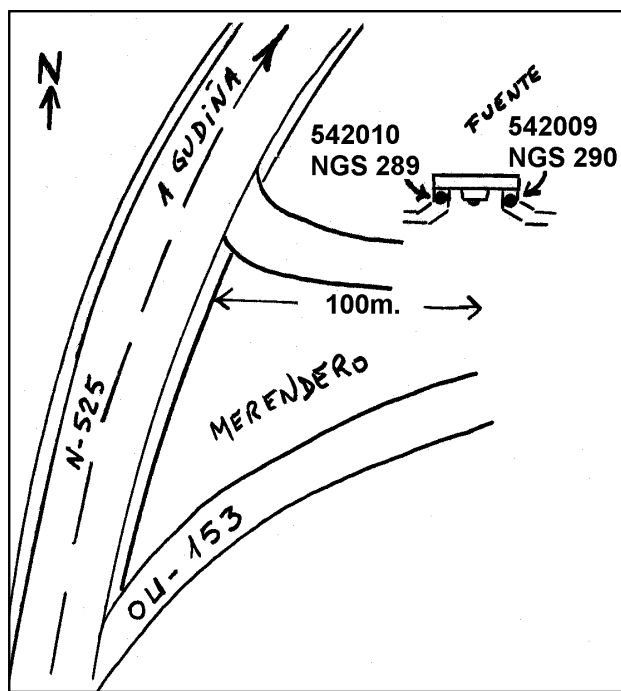

Observaciones:

Es el mismo clavo NGS 290 colocado en 1984.

Informe del estado de la Señal en: [InfoRN.pdf](#)

Enlaces:

Anterior: **542008 - SSK161,200**
Posterior: **542010 - NGS 289**
Agrupada con: **542010 - NGS 289.**



Reseña de Señal de Nivelación

13-dic-2025

Situación Geográfica:

Número: **542010**
Nombre: **NGS 289**
Línea o Ramal: **542. Verín - La Gudiña**

Municipio: **Verín**
Provincia: **Ourense**
Hoja MTN50: **303**
Señal: **Principal** En posición: **Vertical**
Señalizada: **01 de enero de 1984**
Nivelada: **01 de enero de 2006**

Datos Geodésicos:

Altitud ortométrica: **671,2593 m.**
Geopotencial: **657,9671 u.g.p.**
Gravedad en superficie: **980169,7 mgals.** *Observada*
Cálculo: **01 de mayo de 2008**

Coordenadas Geográficas ETRS89:

Longitud: **- 7° 22' 26,5953"**
Latitud: **41° 57' 07,8213"**
Altitud elipsoidal:
Precisión: **± (0,05m - 0,1 m.)**

Reseña:

Clavo metálico semiesférico incrustado sobre la coronación del murete que arranca de la fuente, aproximadamente en el Km160,500 de la carretera N-525, a la derecha en dirección a La Gudiña. La fuente está señalizada con un cartel y, aunque está a unos 100m de la carretera, tiene fácil acceso por la OU-153 y fácil salida desde la fuente a la N-525.

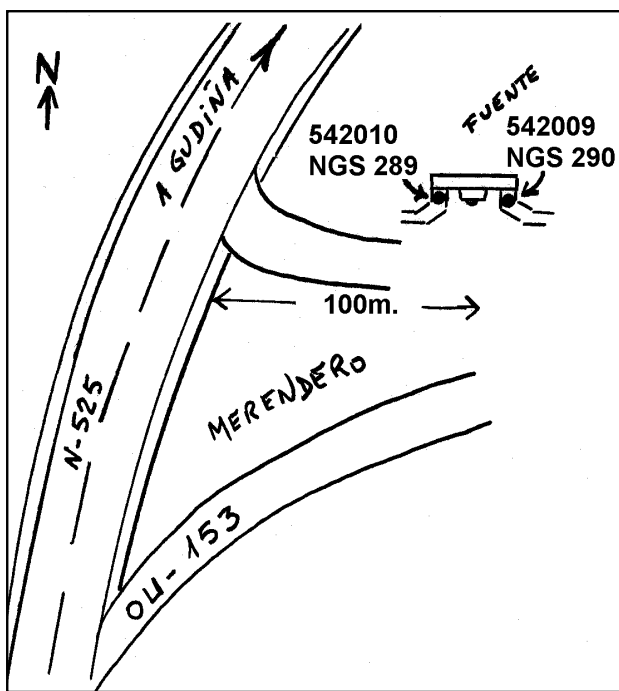
Observaciones:

Es el mismo clavo NGS 289 colocado en 1984.

Informe del estado de la Señal en: [InfoRN.pdf](#)

Enlaces:

Anterior: **542009 - NGS 290**
Posterior: **542011 - SSK159,800**
Agrupada con: **542009 - NGS 290.**



Reseña de Señal de Nivelación

13-dic-2025

Situación Geográfica:

Número: **542011**

Nombre: **SSK159,800**

Línea o Ramal: **542. Verín - La Gudiña**

Municipio: **Verín**

Provincia: **Ourense**

Hoja MTN50: **303**

Señal: **Secundaria** En posición: **Vertical**

Señalizada: **09 de junio de 2005**

Nivelada: **01 de enero de 2006**

Datos Geodésicos:

Altitud ortométrica: **712,1550 m.**

Geopotencial: **698,0491 u.g.p.**

Gravedad en superficie: **980162,41 mgals.** *Observada*

Cálculo: **01 de mayo de 2008**

Coordenadas Geográficas ETRS89:

Longitud: **- 7° 22' 04,5244"**

Latitud: **41° 57' 21,5708"**

Altitud elipsoidal: **768,647 m.**

Precisión: **± 0,05 m.**

Reseña:

Clavo metálico semiesférico incrustado sobre solera de hormigón en el extremo de barrera de seguridad, aproximadamente en el Km159,800 de la carretera N-525, a la izquierda en dirección a La Gudiña.

Observaciones:

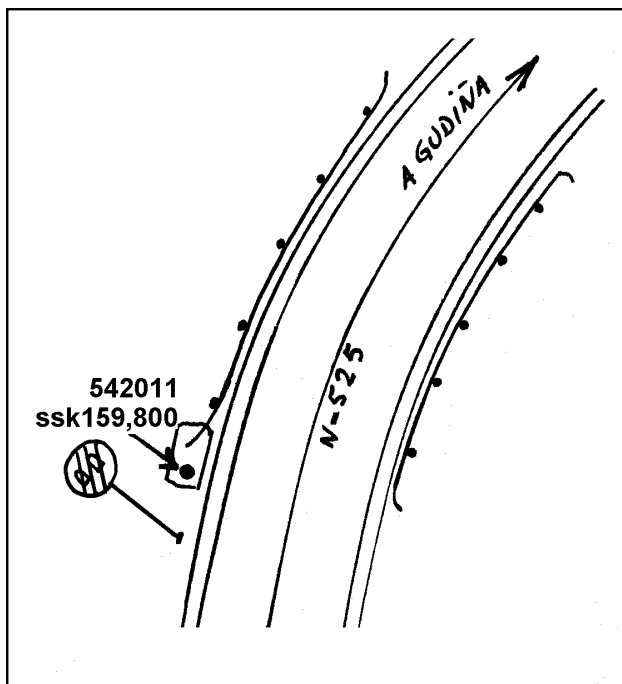
Informe del estado de la Señal en: [InfoRN.pdf](#)

Enlaces:

Anterior: **542010 - NGS 289**

Posterior: **542012 - SSK158,900**

Agrupada con:



Reseña de Señal de Nivelación

13-dic-2025

Situación Geográfica:

Número: **542012**
Nombre: **SSK158,900**
Línea o Ramal: **542. Verín - La Gudiña**

Municipio: **Vilardeviós**
Provincia: **Ourense**
Hoja MTN50: **303**
Señal: **Secundaria** En posición: **Vertical**
Señalizada: **01 de enero de 1984**
Nivelada: **01 de enero de 2006**

Datos Geodésicos:

Altitud ortométrica: **752,4623 m.**
Geopotencial: **737,5533 u.g.p.**
Gravedad en superficie: **980154,49 mgals.** *Observada*
Cálculo: **01 de mayo de 2008**

Coordenadas Geográficas ETRS89:

Longitud: **- 7° 21' 38,4206"**
Latitud: **41° 57' 12,2365"**
Altitud elipsoidal: **809,037 m.**
Precisión: **± 0,05 m.**

Reseña:

Clavo metálico semiesférico incrustado sobre la solera de hormigón del paso de cuneta que da paso al aparcamiento de la cafetería-restaurant "La Piscina", aproximadamente en el Km158,900 de la carretera N-525, a la izquierda en dirección a La Gudiña.

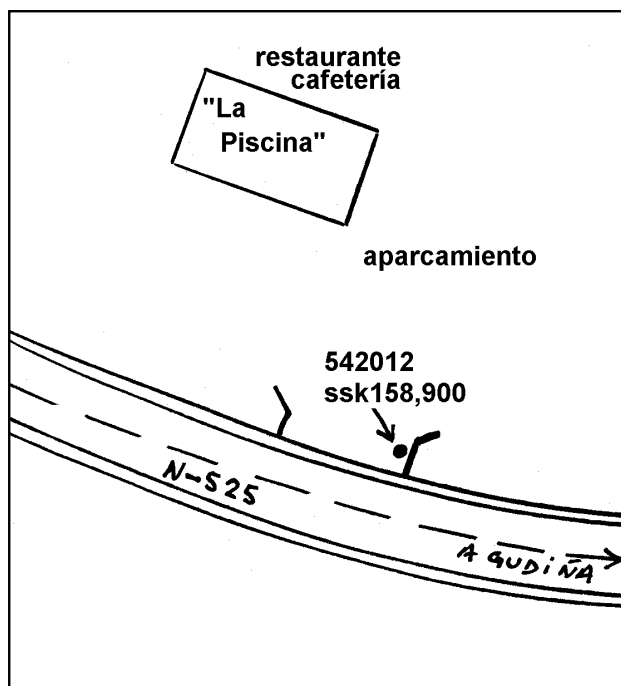
Observaciones:

Es el mismo clavo SSK460,1 colocado en 1984.

Informe del estado de la Señal en: [InfoRN.pdf](#)

Enlaces:

Anterior: **542011 - SSK159,800**
Posterior: **542013 - SSK158,350**
Agrupada con:



Reseña de Señal de Nivelación

13-dic-2025

Situación Geográfica:

Número: **542013**
Nombre: **SSK158,350**
Línea o Ramal: **542. Verín - La Gudiña**

Municipio: **Riós**
Provincia: **Ourense**
Hoja MTN50: **303**
Señal: **Secundaria** En posición: **Vertical**
Señalizada: **09 de junio de 2005**
Nivelada: **01 de enero de 2006**

Datos Geodésicos:

Altitud ortométrica: **781,4259 m.**
Geopotencial: **765,9403 u.g.p.**
Gravedad en superficie: **980149,7 mgals.** *Observada*
Cálculo: **01 de mayo de 2008**

Coordenadas Geográficas ETRS89:

Longitud: **- 7° 21' 13,3938"**
Latitud: **41° 57' 07,8442"**
Altitud elipsoidal: **837,995 m.**
Precisión: **± 0,05 m.**

Reseña:

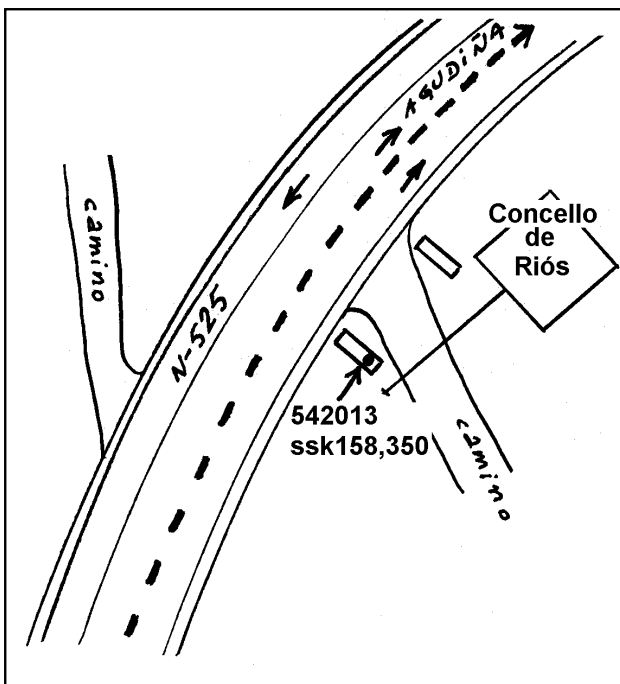
Clavo metálico semiesférico incrustado sobre alcantarilla del paso de cuneta que da paso a un camino", aproximadamente en el Km158,350 de la carretera N-525, a la derecha en dirección a La Gudiña. Junto al cartel indicador Concello de Riós.

Observaciones:

Informe del estado de la Señal en: [InfoRN.pdf](#)

Enlaces:

Anterior: **542012 - SSK158,900**
Posterior: **542014 - SSK157,400**
Agrupada con:



Reseña de Señal de Nivelación

13-dic-2025

Situación Geográfica:

Número: **542014**
Nombre: **SSK157,400**
Línea o Ramal: **542. Verín - La Gudiña**

Municipio: **Riós**
Provincia: **Ourense**
Hoja MTN50: **303**
Señal: **Secundaria** En posición: **Vertical**
Señalizada: **09 de junio de 2005**
Nivelada: **01 de enero de 2006**

Datos Geodésicos:

Altitud ortométrica: **815,4923 m.**
Geopotencial: **799,3275 u.g.p.**
Gravedad en superficie: **980143,29 mgals.** *Observada*
Cálculo: **01 de mayo de 2008**

Coordenadas Geográficas ETRS89:

Longitud: **- 7° 20' 52,8757"**
Latitud: **41° 57' 26,4365"**
Altitud elipsoidal: **872,059 m.**
Precisión: **± 0,05 m.**

Reseña:

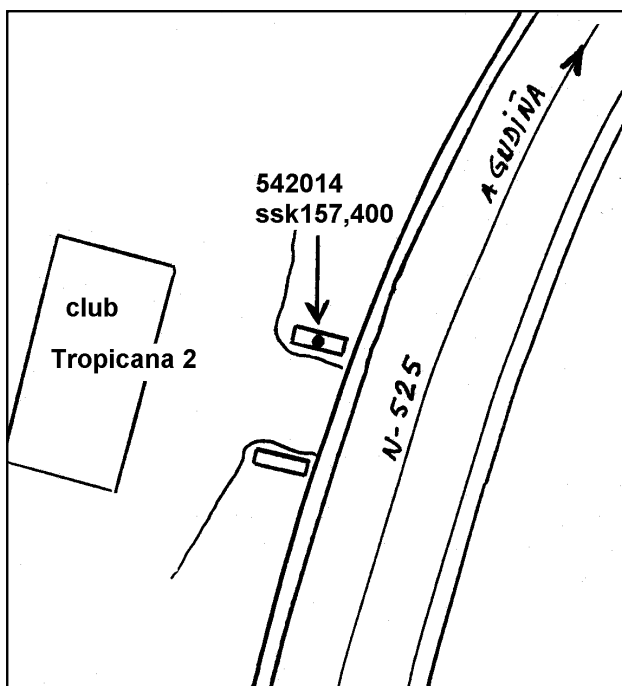
Clavo metálico semiesférico incrustado sobre alcantarilla del paso de cuneta que da paso al club "Tropicana Club 2", aproximadamente en el Km157,400 de la carretera N-525, a la izquierda en dirección a La Gudiña. Junto a señal de tráfico.

Observaciones:

Informe del estado de la Señal en: [InfoRN.pdf](#)

Enlaces:

Anterior: **542013 - SSK158,350**
Posterior: **542015 - NGS 291**
Agrupada con:



Reseña de Señal de Nivelación

13-dic-2025

Situación Geográfica:

Número: **542015**
Nombre: **NGS 291**
Línea o Ramal: **542. Verín - La Gudiña**

Municipio: **Riós**
Provincia: **Ourense**
Hoja MTN50: **303**
Señal: **Principal** En posición: **Vertical**
Señalizada: **01 de enero de 1984**
Nivelada: **01 de enero de 2006**

Datos Geodésicos:

Altitud ortométrica: **851,9679 m.**
Geopotencial: **835,0751 u.g.p.**
Gravedad en superficie: **980135,8 mgals.** *Calculada*
Cálculo: **01 de mayo de 2008**

Coordenadas Geográficas ETRS89:

Longitud: **- 7° 20' 13"**
Latitud: **41° 57' 22"**
Altitud elipsoidal:
Precisión: **± (1 m - 10 m.)**

Reseña:

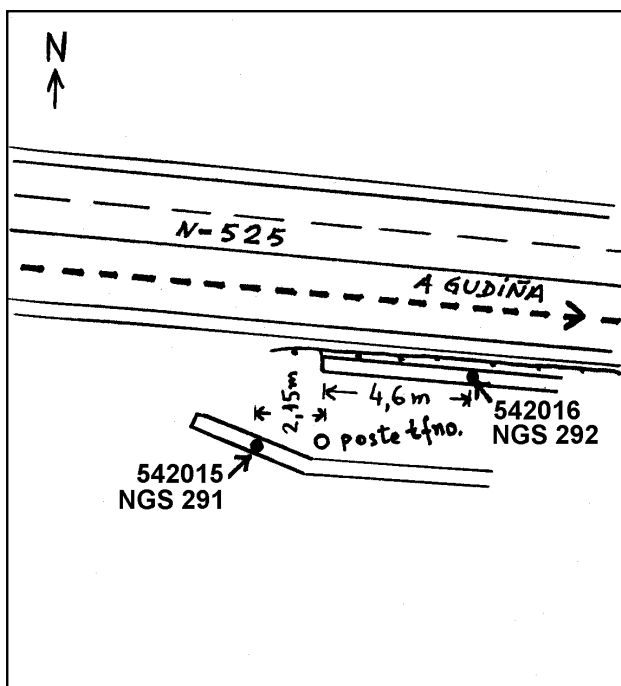
Clavo metálico semiesférico incrustado sobre la coronación de muro de contención, aproximadamente en el Km156,350 de la carretera N-525, a la derecha en dirección a La Gudiña. A 2,15m del poste telefónico.

Observaciones:

Informe del estado de la Señal en: [InfoRN.pdf](#)

Enlaces:

Anterior: **542014 - SSK157,400**
Posterior: **542016 - NGS 292**
Agrupada con: **542016 - NGS 292.**



Reseña de Señal de Nivelación

13-dic-2025

Situación Geográfica:

Número: **542016**
Nombre: **NGS 292**
Línea o Ramal: **542. Verín - La Gudiña**

Municipio: **Riós**
Provincia: **Ourense**
Hoja MTN50: **303**
Señal: **Principal** En posición: **Vertical**
Señalizada: **01 de enero de 1984**
Nivelada: **01 de enero de 2006**

Datos Geodésicos:

Altitud ortométrica: **852,7194 m.**
Geopotencial: **835,8115 u.g.p.**
Gravedad en superficie: **980135,65 mgals.** *Observada*
Cálculo: **01 de mayo de 2008**

Coordenadas Geográficas ETRS89:

Longitud: **- 7° 20' 12,3977"**
Latitud: **41° 57' 22,5920"**
Altitud elipsoidal: **909,353 m.**
Precisión: **± 0,05 m.**

Reseña:

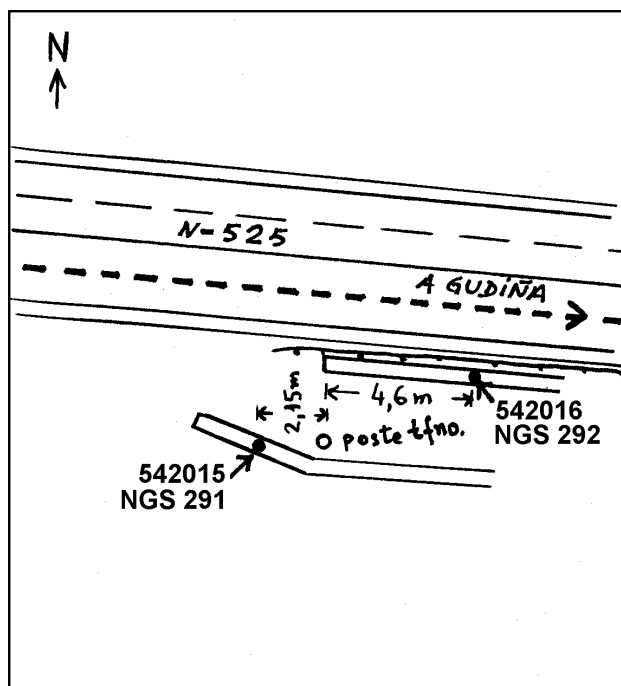

Clavo metálico semiesférico incrustado sobre la coronación de muro de contención, aproximadamente en el Km156,350 de la carretera N-525, a la derecha en dirección a La Gudiña. A 4,60m del extremo.

Observaciones:

Informe del estado de la Señal en: [InfoRN.pdf](#)

Enlaces:

Anterior: **542015 - NGS 291**
Posterior: **542017 - SSK155,650**
Agrupada con: **542015 - NGS 291.**



Reseña de Señal de Nivelación

13-dic-2025

Situación Geográfica:

Número: **542017**
Nombre: **SSK155,650**
Línea o Ramal: **542. Verín - La Gudiña**

Municipio: **Riós**
Provincia: **Ourense**
Hoja MTN50: **303**
Señal: **Secundaria** En posición: **Vertical**
Señalizada: **09 de junio de 2005**
Nivelada: **01 de enero de 2006**

Datos Geodésicos:

Altitud ortométrica: **885,0343 m.**
Geopotencial: **867,4817 u.g.p.**
Gravedad en superficie: **980129,78 mgals.** *Calculada*
Cálculo: **01 de mayo de 2008**

Coordenadas Geográficas ETRS89:

Longitud: **- 7° 19' 60"**
Latitud: **41° 57' 30"**
Altitud elipsoidal:
Precisión: **± (1 m - 10 m.)**

Reseña:

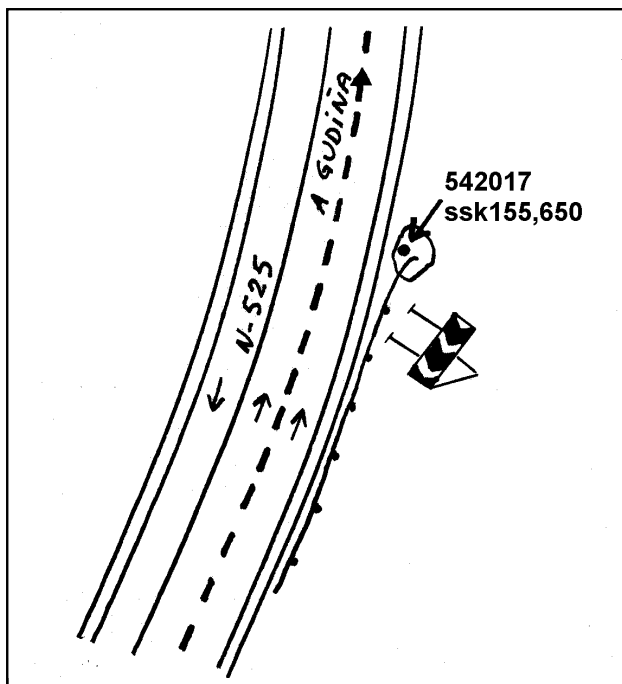
Clavo metálico semiesférico incrustado sobre la torta de hormigón donde acaba la barrera de seguridad, aproximadamente en el Km155,650 de la carretera N-525, a la derecha en dirección a La Gudiña.

Observaciones:

Informe del estado de la Señal en: [InfoRN.pdf](#)

Enlaces:

Anterior: **542016 - NGS 292**
Posterior: **542018 - SSK155,050**
Agrupada con:



Reseña de Señal de Nivelación

13-dic-2025

Situación Geográfica:

Número: **542018**
Nombre: **SSK155,050**
Línea o Ramal: **542. Verín - La Gudiña**

Municipio: **Riós**
Provincia: **Ourense**
Hoja MTN50: **303**
Señal: **Secundaria** En posición: **Vertical**
Señalizada: **09 de junio de 2005**
Nivelada: **01 de enero de 2006**

Datos Geodésicos:

Altitud ortométrica: **885,8532 m.**
Geopotencial: **868,2847 u.g.p.**
Gravedad en superficie: **980130,07 mgals.** *Observada*
Cálculo: **01 de mayo de 2008**

Coordenadas Geográficas ETRS89:

Longitud: **- 7° 19' 46,8151"**
Latitud: **41° 57' 38,3843"**
Altitud elipsoidal: **942,488 m.**
Precisión: **± 0,05 m.**

Reseña:

Clavo metálico semiesférico incrustado sobre alcantarilla del paso de cuneta que da paso a un camino, aproximadamente en el Km155,050 de la carretera N-525, a la derecha en dirección a La Gudiña.

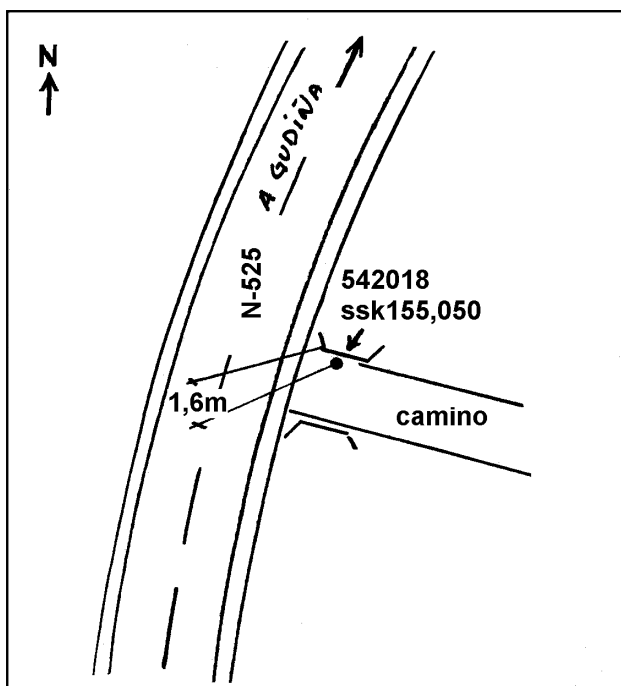
Observaciones:

Es el mismo clavo SSK456,2 colocado en 1984.

Informe del estado de la Señal en: [InfoRN.pdf](#)

Enlaces:

Anterior: **542017 - SSK155,650**
Posterior: **542019 - NGS 293**
Agrupada con:



Reseña de Señal de Nivelación

13-dic-2025

Situación Geográfica:

Número: **542019**
Nombre: **NGS 293**
Línea o Ramal: **542. Verín - La Gudiña**

Municipio: **Riós**
Provincia: **Ourense**
Hoja MTN50: **303**
Señal: **Principal** En posición: **Vertical**
Señalizada: **01 de enero de 1984**
Nivelada: **01 de enero de 2006**

Datos Geodésicos:

Altitud ortométrica: **877,7032 m.**
Geopotencial: **860,2977 u.g.p.**
Gravedad en superficie: **980132,08 mgals.** *Calculada*
Cálculo: **01 de mayo de 2008**

Coordenadas Geográficas ETRS89:

Longitud: **- 7° 19' 49"**
Latitud: **41° 58' 17"**
Altitud elipsoidal:
Precisión: **± (1 m - 10 m.)**

Reseña:

Clavo metálico semiesférico incrustado sobre un resalte de la fachada de la Iglesia de La Tropa, a la izquierda de la puerta según se entra, aproximadamente en el Km153,900 de la carretera N-525, a la izquierda en dirección a La Gudiña.

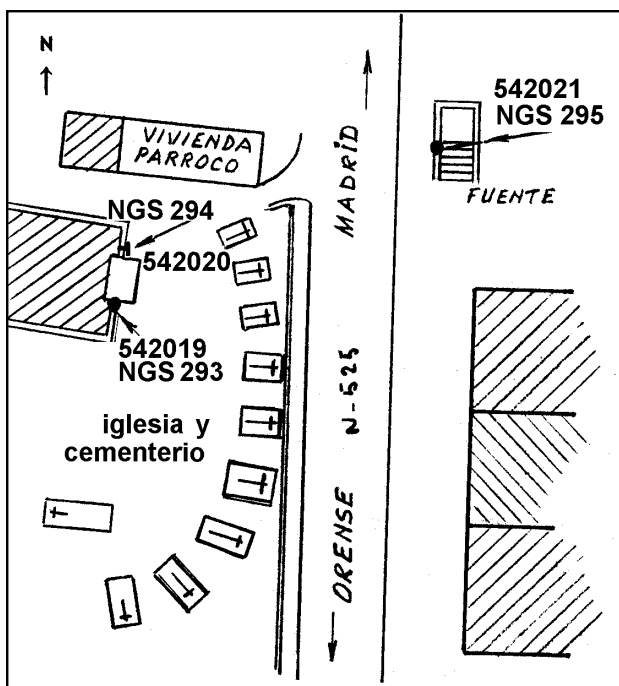
Observaciones:

Es el mismo clavo NGS 293 colocado en 1984.

Informe del estado de la Señal en: [InfoRN.pdf](#)

Enlaces:

Anterior: **542018 - SSK155,050**
Posterior: **542020 - NGS 294**
Agrupada con: **542020 - NGS 294, 542021 - NGS 295.**



Reseña de Señal de Nivelación

13-dic-2025

Situación Geográfica:

Número: **542020**
Nombre: **NGS 294**
Línea o Ramal: **542. Verín - La Gudiña**

Municipio: **Riós**
Provincia: **Ourense**
Hoja MTN50: **303**
Señal: **Secundaria** En posición: **Horizontal**
Señalizada: **01 de enero de 1984**
Nivelada: **01 de enero de 2006**

Datos Geodésicos:

Altitud ortométrica: **877,7283 m.**
Geopotencial: **860,3223 u.g.p.**
Gravedad en superficie: **980132,07 mgals.** *Calculada*
Cálculo: **01 de mayo de 2008**

Coordenadas Geográficas ETRS89:

Longitud: **- 7° 19' 49"**
Latitud: **41° 58' 17"**
Altitud elipsoidal:
Precisión: **± (1 m - 10 m.)**

Reseña:

Clavo metálico semiesférico incrustado en el paramento este de la Iglesia de La Trepá, por encima del zócalo y a la derecha de la puerta según se entra, aproximadamente en el Km153,895 de la carretera N-525, a la izquierda en dirección a La Gudiña.

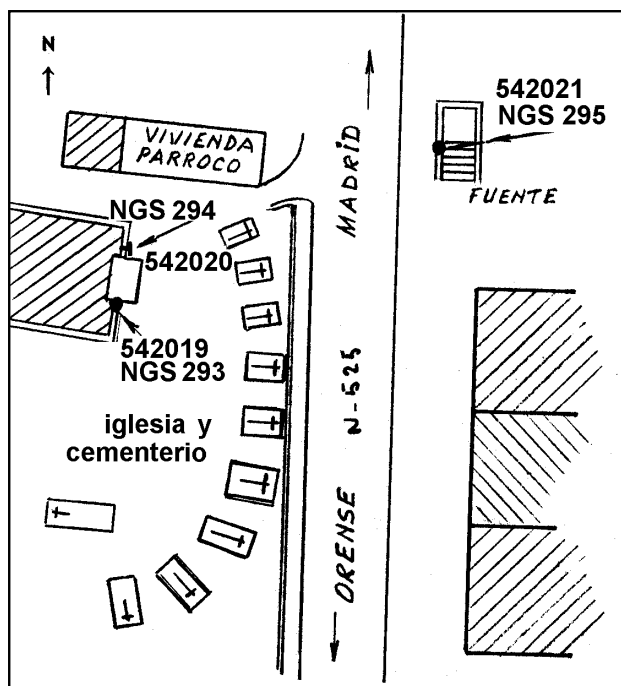
Observaciones:

Es el mismo clavo NGS 294 colocado en 1984.

Informe del estado de la Señal en: [InfoRN.pdf](#)

Enlaces:

Anterior: **542019 - NGS 293**
Posterior: **542021 - NGS 295**
Agrupada con: **542019 - NGS 293, 542021 - NGS 295.**



Reseña de Señal de Nivelación

13-dic-2025

Situación Geográfica:

Número: **542021**

Nombre: **NGS 295**

Línea o Ramal: **542. Verín - La Gudiña**

Municipio: **Riós**

Provincia: **Ourense**

Hoja MTN50: **303**

Señal: **Principal**

En posición: **Vertical**

Señalizada: **01 de enero de 1984**

Nivelada: **01 de enero de 2006**

Datos Geodésicos:

Altitud ortométrica: **870,8905 m.**

Geopotencial: **853,6211 u.g.p.**

Gravedad en superficie: **980133,42 mgals.** *Observada*

Cálculo: **01 de mayo de 2008**

Coordenadas Geográficas ETRS89:

Longitud: **- 7° 19' 48,8471"**

Latitud: **41° 58' 17,8944"**

Altitud elipsoidal: **927,540 m.**

Precisión: **± 0,05 m.**

Reseña:

Clavo metálico semiesférico incrustado sobre la coronación del muro de cerramiento de la fuente de La Trepá, aproximadamente en el Km153,850 de la carretera N-525, a la derecha en dirección a La Gudiña.

Observaciones:

Es el mismo clavo NGS 295 colocado en 1984.

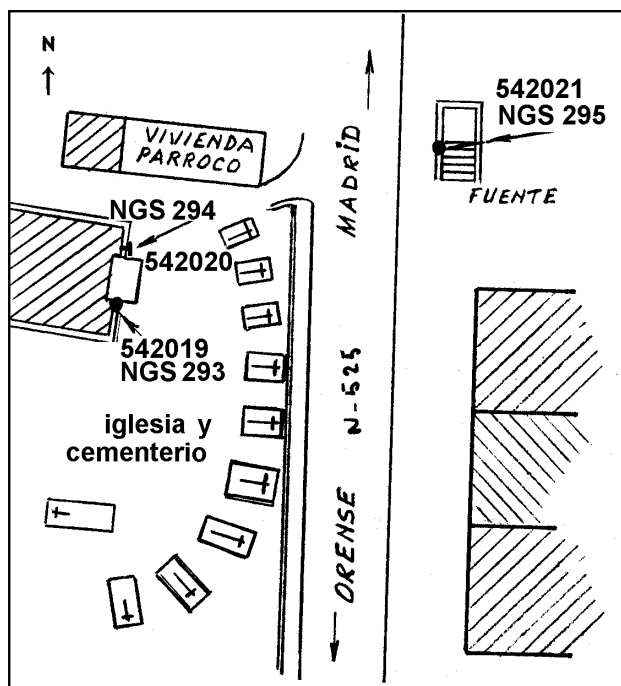
Informe del estado de la Señal en: [InfoRN.pdf](#)

Enlaces:

Anterior: **542020 - NGS 294**

Posterior: **542022 - SSK153,030**

Agrupada con: **542019 - NGS 293, 542020 - NGS 294.**



Reseña de Señal de Nivelación

13-dic-2025

Situación Geográfica:

Número: **542022**
Nombre: **SSK153,030**
Línea o Ramal: **542. Verín - La Gudiña**

Municipio: **Riós**
Provincia: **Ourense**
Hoja MTN50: **303**
Señal: **Secundaria** En posición: **Vertical**
Señalizada: **09 de junio de 2005**
Nivelada: **01 de enero de 2006**

Datos Geodésicos:

Altitud ortométrica: **857,1277 m.**
Geopotencial: **840,1312 u.g.p.**
Gravedad en superficie: **980134,02 mgals.** *Calculada*
Cálculo: **01 de mayo de 2008**

Coordenadas Geográficas ETRS89:

Longitud: **- 7° 19' 39,8337"**
Latitud: **41° 58' 38,1516"**
Altitud elipsoidal: **913,871 m.**
Precisión: **± (0,05m - 0,1 m.)**

Reseña:

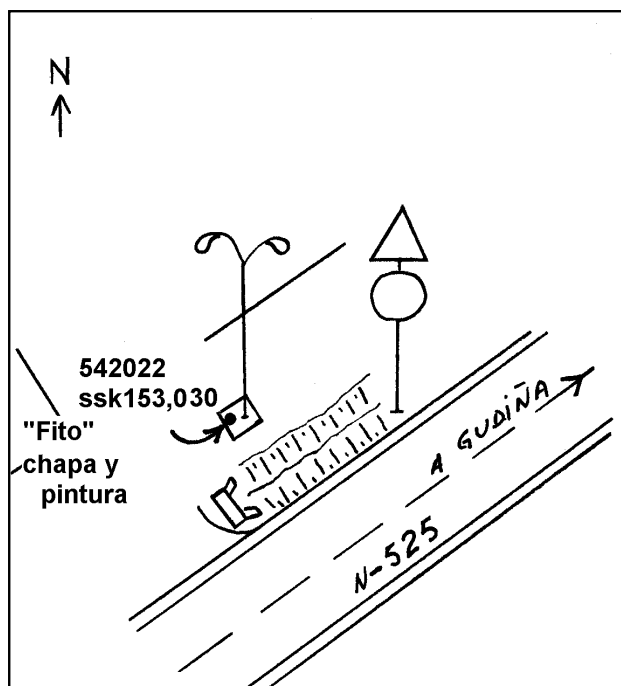
Clavo metálico semiesférico incrustado sobre la zapata de la farola en San Cristobo, aproximadamente en el Km153,030 de la carretera N-525, a la izquierda en dirección a La Gudiña. Frente a la casa nº 146 y al taller de chapa y pintura FITO.

Observaciones:

Informe del estado de la Señal en: [InfoRN.pdf](#)

Enlaces:

Anterior: **542021 - NGS 295**
Posterior: **542023 - SSK152,250**
Agrupada con:



Reseña de Señal de Nivelación

13-dic-2025

Situación Geográfica:

Número: **542023**
Nombre: **SSK152,250**
Línea o Ramal: **542. Verín - La Gudiña**

Municipio: **Riós**
Provincia: **Ourense**
Hoja MTN50: **303**
Señal: **Secundaria** En posición: **Vertical**
Señalizada: **09 de junio de 2005**
Nivelada: **01 de enero de 2006**

Datos Geodésicos:

Altitud ortométrica: **864,2788 m.**
Geopotencial: **847,1375 u.g.p.**
Gravedad en superficie: **980130,34 mgals.** *Observada*
Cálculo: **01 de mayo de 2008**

Coordenadas Geográficas ETRS89:

Longitud: **- 7° 19' 07,8370"**
Latitud: **41° 58' 45,9074"**
Altitud elipsoidal: **920,977 m.**
Precisión: **± 0,05 m.**

Reseña:

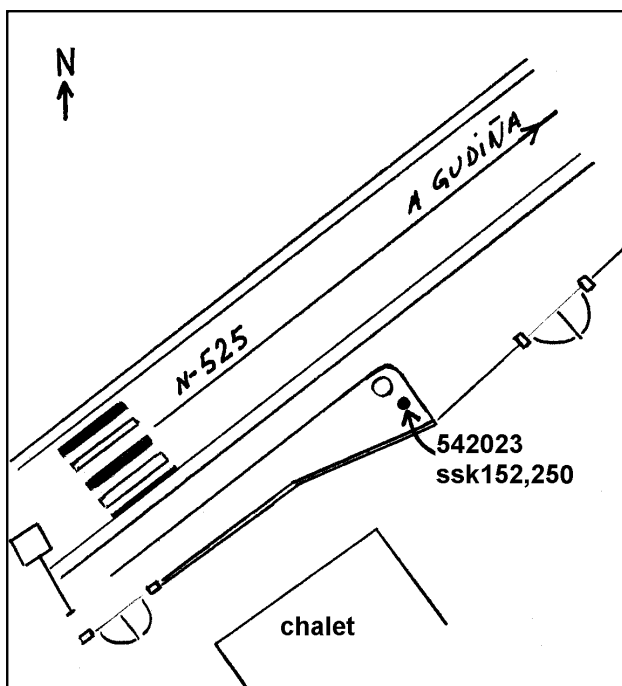
Clavo metálico semiesférico incrustado sobre el extremo de acera de hormigón, aproximadamente en el Km152,250 de la carretera N-525, a la derecha en dirección a La Gudiña. Junto a un registro de alcantarillado.

Observaciones:

Informe del estado de la Señal en: [InfoRN.pdf](#)

Enlaces:

Anterior: **542022 - SSK153,030**
Posterior: **542024 - SSK151,200**
Agrupada con:



Reseña de Señal de Nivelación

13-dic-2025

Situación Geográfica:

Número: **542024**
Nombre: **SSK151,200**
Línea o Ramal: **542. Verín - La Gudiña**

Municipio: **Riós**
Provincia: **Ourense**
Hoja MTN50: **303**
Señal: **Secundaria** En posición: **Vertical**
Señalizada: **09 de junio de 2005**
Nivelada: **01 de enero de 2006**

Datos Geodésicos:

Altitud ortométrica: **871,6336 m.**
Geopotencial: **854,3499 u.g.p.**
Gravedad en superficie: **980133,93 mgals.** *Observada*
Cálculo: **01 de mayo de 2008**

Coordenadas Geográficas ETRS89:

Longitud: **- 7° 18' 27,0018"**
Latitud: **41° 59' 01,7204"**
Altitud elipsoidal: **928,400 m.**
Precisión: **± 0,05 m.**

Reseña:

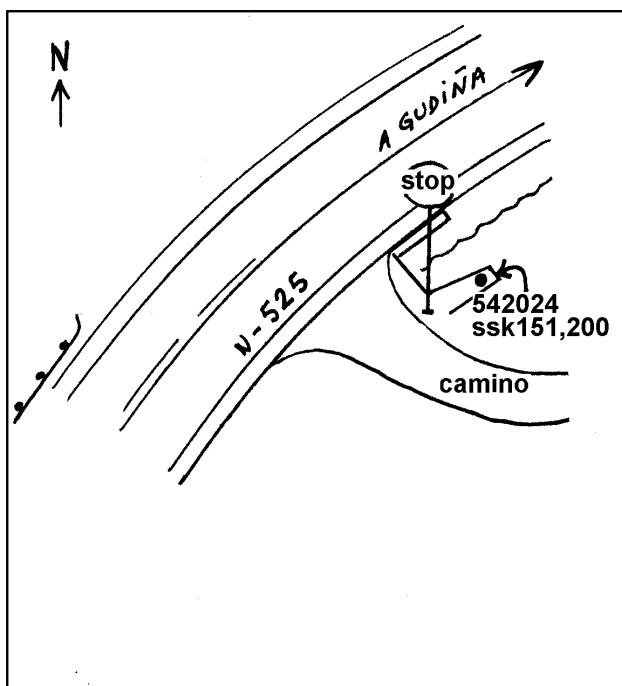
Clavo metálico semiesférico incrustado sobre el extremo de alcantarilla del paso de cuneta que da paso a un camino, aproximadamente en el Km151,200 de la carretera N-525, a la derecha en dirección a La Gudiña.

Observaciones:

Informe del estado de la Señal en: [InfoRN.pdf](#)

Enlaces:

Anterior: **542023 - SSK152,250**
Posterior: **542025 - SSK150,200**
Agrupada con:



Reseña de Señal de Nivelación

13-dic-2025

Situación Geográfica:

Número: **542025**
Nombre: **SSK150,200**
Línea o Ramal: **542. Verín - La Gudiña**

Municipio: **Riós**
Provincia: **Ourense**
Hoja MTN50: **303**
Señal: **Secundaria** En posición: **Vertical**
Señalizada: **09 de junio de 2005**
Nivelada: **01 de enero de 2006**

Datos Geodésicos:

Altitud ortométrica: **883,1606 m.**
Geopotencial: **865,648 u.g.p.**
Gravedad en superficie: **980133,06 mgals.** *Observada*
Cálculo: **01 de mayo de 2008**

Coordenadas Geográficas ETRS89:

Longitud: **- 7° 17' 48,5782"**
Latitud: **41° 59' 04,1722"**
Altitud elipsoidal: **939,860 m.**
Precisión: **± 0,05 m.**

Reseña:

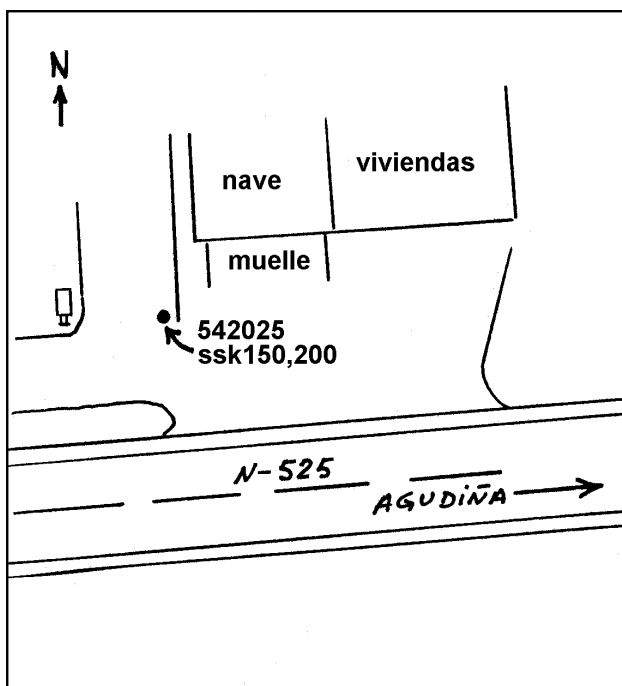

Clavo metálico semiesférico incrustado sobre el borde de una gran solera hormigonada, próximo a una nave que tiene un pequeño muelle de descarga de camión, aproximadamente en el Km150,200 de la carretera N-525, a la izquierda en dirección a La Gudiña.

Observaciones:

Informe del estado de la Señal en: [InfoRN.pdf](#)

Enlaces:

Anterior: **542024 - SSK151,200**
Posterior: **542026 - NGY 801**
Agrupada con:



Reseña de Señal de Nivelación

13-dic-2025

Situación Geográfica:

Número: **542026**
Nombre: **NGY 801**
Línea o Ramal: **542. Verín - La Gudiña**

Municipio: **Riós**
Provincia: **Ourense**
Hoja MTN50: **303**
Señal: **Principal** En posición: **Vertical**
Señalizada: **10 de junio de 2005**
Nivelada: **01 de enero de 2006**

Datos Geodésicos:

Altitud ortométrica: **883,0340 m.**
Geopotencial: **865,5228 u.g.p.**
Gravedad en superficie: **980131,88 mgals.** *Observada*
Cálculo: **01 de mayo de 2008**

Coordenadas Geográficas ETRS89:

Longitud: **- 7° 17' 12,6963"**
Latitud: **41° 59' 09,4243"**
Altitud elipsoidal: **939,791 m.**
Precisión: **± 0,05 m.**

Reseña:

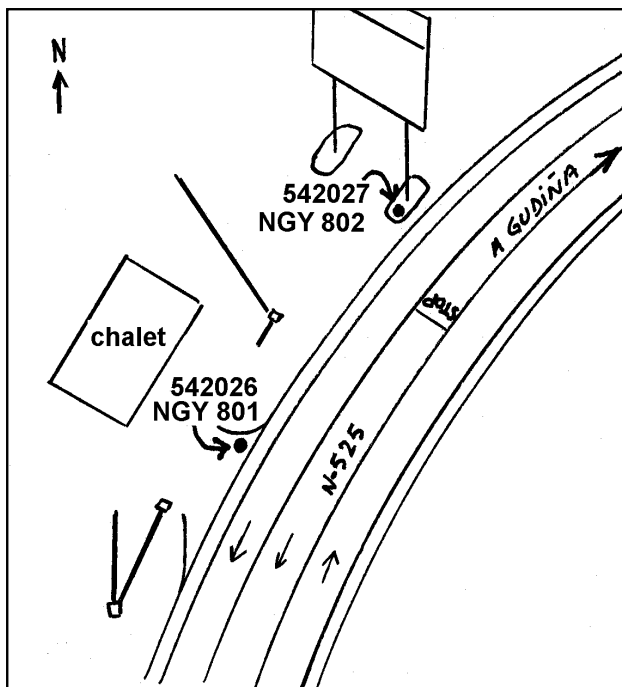

Clavo metálico semiesférico incrustado sobre solera del paso de cuneta que da paso a un chalet, aproximadamente en el Km149,450 de la carretera N-525, a la izquierda en dirección a La Gudiña.

Observaciones:

Informe del estado de la Señal en: [InfoRN.pdf](#)

Enlaces:

Anterior: **542025 - SSK150,200**
Posterior: **542027 - NGY 802**
Agrupada con: **542027 - NGY 802.**



Reseña de Señal de Nivelación

13-dic-2025

Situación Geográfica:

Número: **542027**
Nombre: **NGY 802**
Línea o Ramal: **542. Verín - La Gudiña**

Municipio: **Riós**
Provincia: **Ourense**
Hoja MTN50: **303**
Señal: **Principal** En posición: **Vertical**
Señalizada: **10 de junio de 2005**
Nivelada: **01 de enero de 2006**

Datos Geodésicos:

Altitud ortométrica: **881,9943 m.**
Geopotencial: **864,5039 u.g.p.**
Gravedad en superficie: **980132,08 mgals.** *Calculada*
Cálculo: **01 de mayo de 2008**

Coordenadas Geográficas ETRS89:

Longitud: **- 7° 17' 13"**
Latitud: **41° 59' 09"**
Altitud elipsoidal:
Precisión: **± (1 m - 10 m.)**

Reseña:

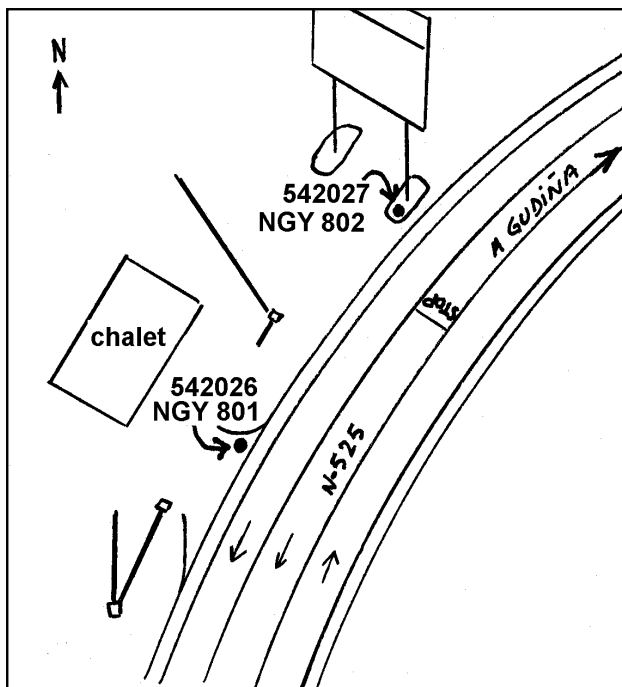
Clavo metálico semiesférico incrustado sobre la zapata más próxima a la calzada que sostiene el cartel indicador a San Cristovo y a Riós y Viladevós, aproximadamente en el Km149,425 de la carretera N-525, a la izquierda en dirección a La Gudiña.

Observaciones:

Informe del estado de la Señal en: [InfoRN.pdf](#)

Enlaces:

Anterior: **542026 - NGY 801**
Posterior: **542028 - NGS 297**
Agrupada con: **542026 - NGY 801.**



Reseña de Señal de Nivelación

13-dic-2025

Situación Geográfica:

Número: **542028**
Nombre: **NGS 297**
Línea o Ramal: **542. Verín - La Gudiña**

Municipio: **Riós**
Provincia: **Ourense**
Hoja MTN50: **303**
Señal: **Principal** En posición: **Horizontal**
Señalizada: **01 de enero de 1984**
Nivelada: **01 de enero de 2006**

Datos Geodésicos:

Altitud ortométrica: **856,6172 m.**
Geopotencial: **839,6336 u.g.p.**
Gravedad en superficie: **980137,36 mgals.** *Calculada*
Cálculo: **01 de mayo de 2008**

Coordenadas Geográficas ETRS89:

Longitud: **- 7° 16' 54"**
Latitud: **41° 59' 15"**
Altitud elipsoidal:
Precisión: **± (1 m - 10 m.)**

Reseña:

Clavo metálico semiesférico incrustado en el paramento de la fachada norte de la casa de Domingo Ares, a 0,45m del suelo, aproximadamente en el Km148,900 de la carretera N-525, a la derecha en dirección a La Gudiña.

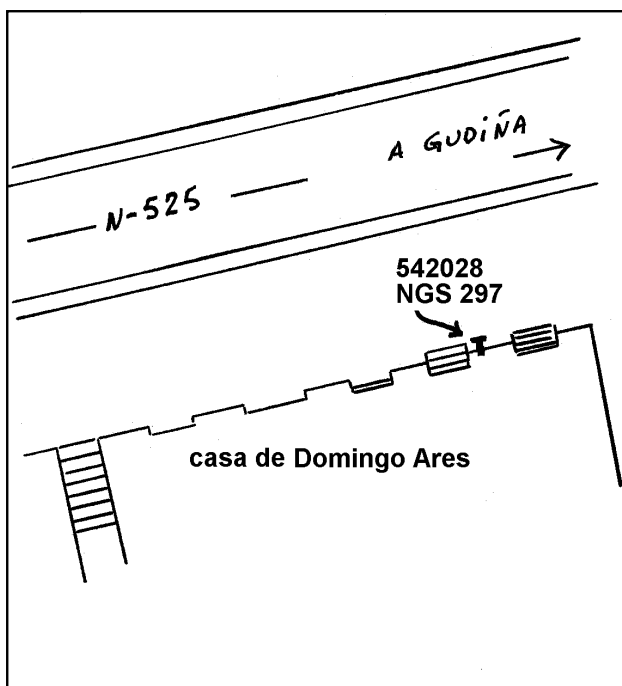
Observaciones:

Es el mismo clavo NGS 297 colocado en 1984.

Informe del estado de la Señal en: [InfoRN.pdf](#)

Enlaces:

Anterior: **542027 - NGY 802**
Posterior: **542029 - NGS 298**
Agrupada con:



Reseña de Señal de Nivelación

13-dic-2025

Situación Geográfica:

Número: **542029**
Nombre: **NGS 298**
Línea o Ramal: **542. Verín - La Gudiña**

Municipio: **Riós**
Provincia: **Ourense**
Hoja MTN50: **303**
Señal: **Principal** En posición: **Horizontal**
Señalizada: **01 de enero de 1984**
Nivelada: **01 de enero de 2006**

Datos Geodésicos:

Altitud ortométrica: **850,7802 m.**
Geopotencial: **833,9132 u.g.p.**
Gravedad en superficie: **980138,59 mgals.** *Calculada*
Cálculo: **01 de mayo de 2008**

Coordenadas Geográficas ETRS89:

Longitud: **- 7° 16' 53"**
Latitud: **41° 59' 15"**
Altitud elipsoidal:
Precisión: **± (1 m - 10 m.)**

Reseña:

Clavo metálico semiesférico incrustado en el paramento oeste y próximo a la esquina sur de la Ermita de la Virgen de la Salud, en As Vendas da Barreira, a 0,10m sobre el suelo, aproximadamente en el Km148,700 de la carretera N-525, a la izquierda en dirección a La Gudiña.

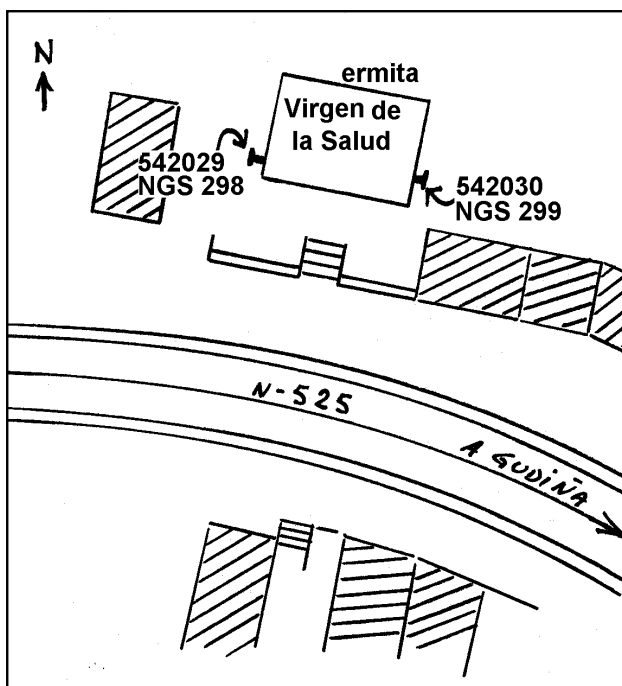
Observaciones:

Es el mismo clavo NGS 298 colocado en 1984.

Informe del estado de la Señal en: [InfoRN.pdf](#)

Enlaces:

Anterior: **542028 - NGS 297**
Posterior: **542030 - NGS 299**
Agrupada con: **542030 - NGS 299.**



Reseña de Señal de Nivelación

13-dic-2025

Situación Geográfica:

Número: **542030**
Nombre: **NGS 299**
Línea o Ramal: **542. Verín - La Gudiña**

Municipio: **Riós**
Provincia: **Ourense**
Hoja MTN50: **303**
Señal: **Principal** En posición: **Horizontal**
Señalizada: **01 de enero de 1984**
Nivelada: **01 de enero de 2006**

Datos Geodésicos:

Altitud ortométrica: **850,7610 m.**
Geopotencial: **833,8944 u.g.p.**
Gravedad en superficie: **980138,6 mgals.** *Calculada*
Cálculo: **01 de mayo de 2008**

Coordenadas Geográficas ETRS89:

Longitud: **- 7° 16' 37"**
Latitud: **41° 59' 09"**
Altitud elipsoidal:
Precisión: **± (1 m - 10 m.)**

Reseña:

Clavo metálico semiesférico incrustado en el paramento este de la Ermita de la Virgen de la Salud, en As Vendas da Barreira, a 0,05m sobre el suelo, aproximadamente en el Km148,690 de la carretera N-525, a la izquierda en dirección a La Gudiña.

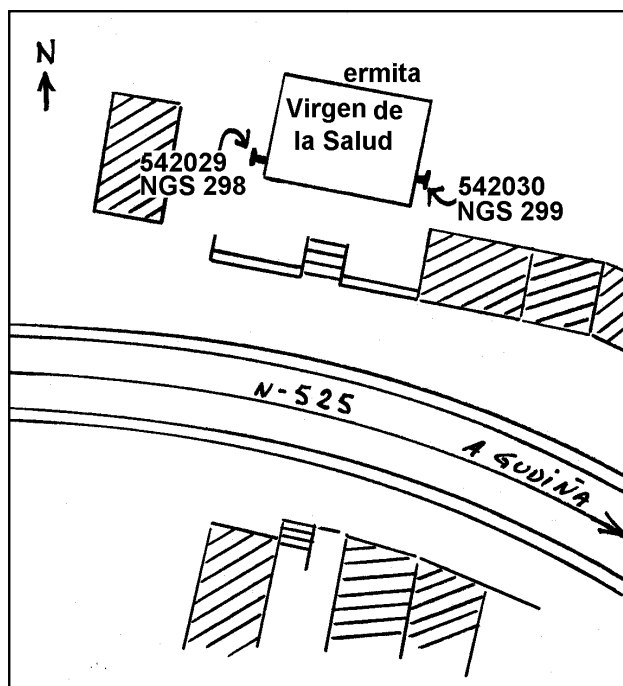
Observaciones:

Es el mismo clavo NGS 299 colocado en 1984.

Informe del estado de la Señal en: [InfoRN.pdf](#)

Enlaces:

Anterior: **542029 - NGS 298**
Posterior: **542031 - SSK148**
Agrupada con: **542029 - NGS 298.**



Reseña de Señal de Nivelación

13-dic-2025

Situación Geográfica:

Número: **542031**
Nombre: **SSK148**
Línea o Ramal: **542. Verín - La Gudiña**

Municipio: **Riós**
Provincia: **Ourense**
Hoja MTN50:
Señal: **Secundaria** En posición: **Vertical**
Señalizada: **10 de junio de 2005**
Nivelada: **01 de enero de 2006**

Datos Geodésicos:

Altitud ortométrica: **837,0501 m.**
Geopotencial: **820,4574 u.g.p.**
Gravedad en superficie: **980141,61 mgals.** *Observada*
Cálculo: **01 de mayo de 2008**

Coordenadas Geográficas ETRS89:

Longitud: **- 7° 16' 26,6805"**
Latitud: **41° 59' 18,4322"**
Altitud elipsoidal: **893,713 m.**
Precisión: **± (0,05m - 0,1 m.)**

Reseña:

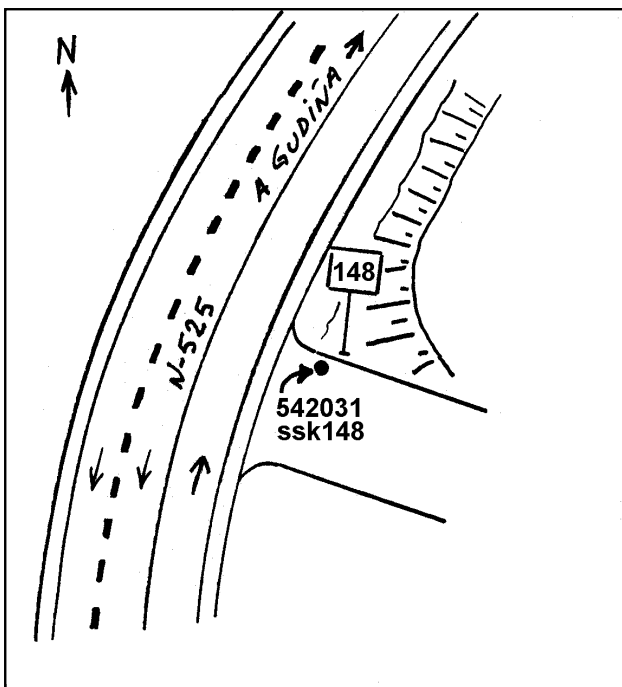
Clavo metálico semiesférico incrustado sobre solera del paso de cuneta que da paso a unas viviendas, junto al hito kilométrico 148 de la carretera N-525, a la derecha en dirección a La Gudiña.

Observaciones:

Informe del estado de la Señal en: [InfoRN.pdf](#)

Enlaces:

Anterior: **542030 - NGS 299**
Posterior: **542032 - SSK147,300**
Agrupada con:



Reseña de Señal de Nivelación

13-dic-2025

Situación Geográfica:

Número: **542032**
Nombre: **SSK147,300**
Línea o Ramal: **542. Verín - La Gudiña**

Municipio: **Riós**
Provincia: **Ourense**
Hoja MTN50: **303**
Señal: **Secundaria** En posición: **Vertical**
Señalizada: **10 de junio de 2005**
Nivelada: **01 de enero de 2006**

Datos Geodésicos:

Altitud ortométrica: **804,2339 m.**
Geopotencial: **788,2969 u.g.p.**
Gravedad en superficie: **980149,52 mgals.** *Observada*
Cálculo: **01 de mayo de 2008**

Coordenadas Geográficas ETRS89:

Longitud: **- 7° 16' 02,1937"**
Latitud: **41° 59' 30,1804"**
Altitud elipsoidal: **861,082 m.**
Precisión: **± 0,05 m.**

Reseña:

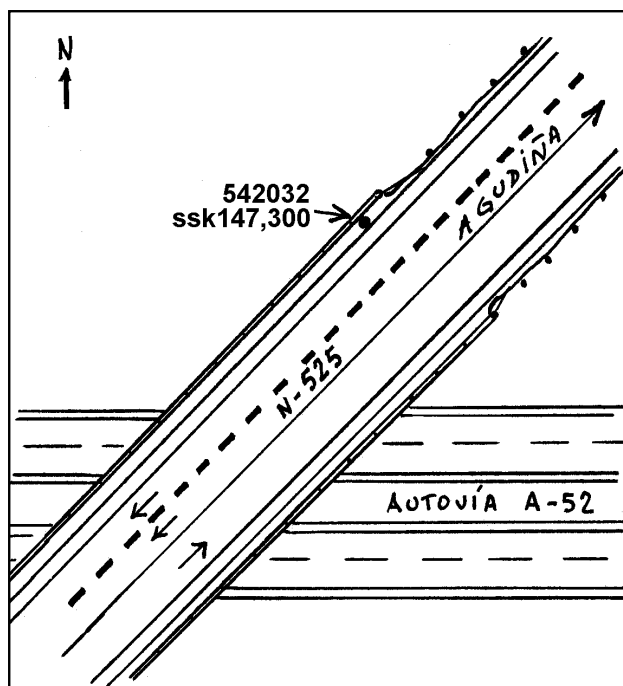
Clavo metálico semiesférico incrustado a 2m del extremo del puente sobre la autovía, aproximadamente en el Km147,300 de la carretera N-525, a la izquierda en dirección a La Gudiña.

Observaciones:

Informe del estado de la Señal en: [InfoRN.pdf](#)

Enlaces:

Anterior: **542031 - SSK148**
Posterior: **542033 - NGS 301**
Agrupada con:



Reseña de Señal de Nivelación

13-dic-2025

Situación Geográfica:

Número: **542033**
Nombre: **NGS 301**
Línea o Ramal: **542. Verín - La Gudiña**

Municipio: **Riós**
Provincia: **Ourense**
Hoja MTN50: **303**
Señal: **Principal** En posición: **Vertical**
Señalizada: **01 de enero de 1984**
Nivelada: **01 de enero de 2006**

Datos Geodésicos:

Altitud ortométrica: **765,7987 m.**
Geopotencial: **750,6273 u.g.p.**
Gravedad en superficie: **980156,31 mgals.** *Observada*
Cálculo: **01 de mayo de 2008**

Coordenadas Geográficas ETRS89:

Longitud: **- 7° 15' 35,6133"**
Latitud: **41° 59' 39,1763"**
Altitud elipsoidal:
Precisión: **± (0,05m - 0,1 m.)**

Reseña:

Clavo metálico semiesférico incrustado en centro de sifón-alcantarilla, aproximadamente en el Km146,550 de la carretera N-525, a la derecha en dirección a La Gudiña.

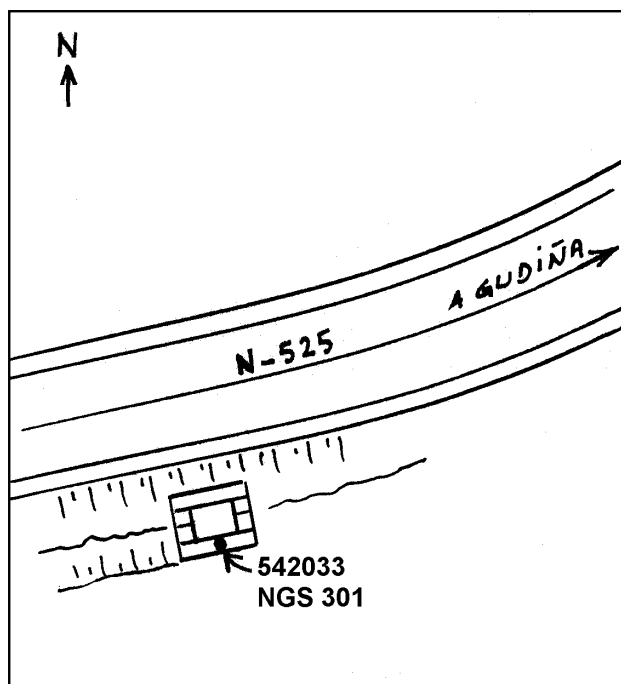
Observaciones:

Es el mismo clavo NGS 301 colocado en 1984.

Informe del estado de la Señal en: [InfoRN.pdf](#)

Enlaces:

Anterior: **542032 - SSK147,300**
Posterior: **542034 - SSK146,100**
Agrupada con:



Reseña de Señal de Nivelación

13-dic-2025

Situación Geográfica:

Número: **542034**
Nombre: **SSK146,100**
Línea o Ramal: **542. Verín - La Gudiña**

Municipio: **Riós**
Provincia: **Ourense**
Hoja MTN50: **303**
Señal: **Secundaria** En posición: **Vertical**
Señalizada: **01 de enero de 1984**
Nivelada: **01 de enero de 2006**

Datos Geodésicos:

Altitud ortométrica: **760,6483 m.**
Geopotencial: **745,5794 u.g.p.**
Gravedad en superficie: **980157,24 mgals.** *Observada*
Cálculo: **01 de mayo de 2008**

Coordenadas Geográficas ETRS89:

Longitud: **- 7° 15' 18,7333"**
Latitud: **41° 59' 40,7355"**
Altitud elipsoidal: **817,485 m.**
Precisión: **± 0,05 m.**

Reseña:

Clavo metálico semiesférico incrustado en centro de sifón-alcantarilla, aproximadamente en el Km146,100 de la carretera N-525, a la derecha en dirección a La Gudiña. Junto a una casa vieja con una inscripción que dice "Casa de Maximiliano García". El clavo está profundo pero accesible.

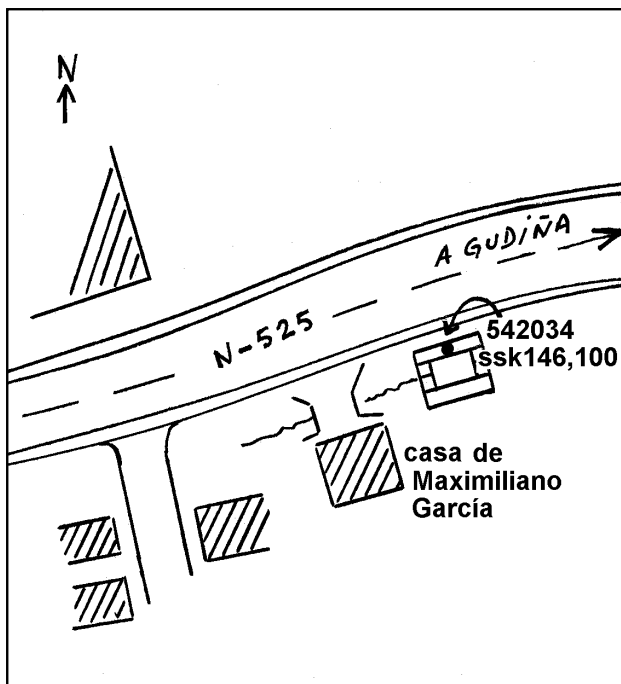
Observaciones:

Es el mismo clavo SSK447,3 colocado en 1984.

Informe del estado de la Señal en: [InfoRN.pdf](#)

Enlaces:

Anterior: **542033 - NGS 301**
Posterior: **542035 - SSK145,600**
Agrupada con:



Reseña de Señal de Nivelación

13-dic-2025

Situación Geográfica:

Número: **542035**
Nombre: **SSK145,600**
Línea o Ramal: **542. Verín - La Gudiña**

Municipio: **Riós**
Provincia: **Ourense**
Hoja MTN50: **303**
Señal: **Secundaria** En posición: **Vertical**
Señalizada: **10 de junio de 2005**
Nivelada: **01 de enero de 2006**

Datos Geodésicos:

Altitud ortométrica: **746,3062 m.**
Geopotencial: **731,5226 u.g.p.**
Gravedad en superficie: **980159,38 mgals.** *Observada*
Cálculo: **01 de mayo de 2008**

Coordenadas Geográficas ETRS89:

Longitud: **- 7° 15' 02,3792"**
Latitud: **41° 59' 48,2117"**
Altitud elipsoidal: **803,123 m.**
Precisión: **± 0,05 m.**

Reseña:

Clavo metálico semiesférico incrustado en centro de sifón-alcantarilla, aproximadamente en el Km145,600 de la carretera N-525, a la derecha en dirección a La Gudiña.

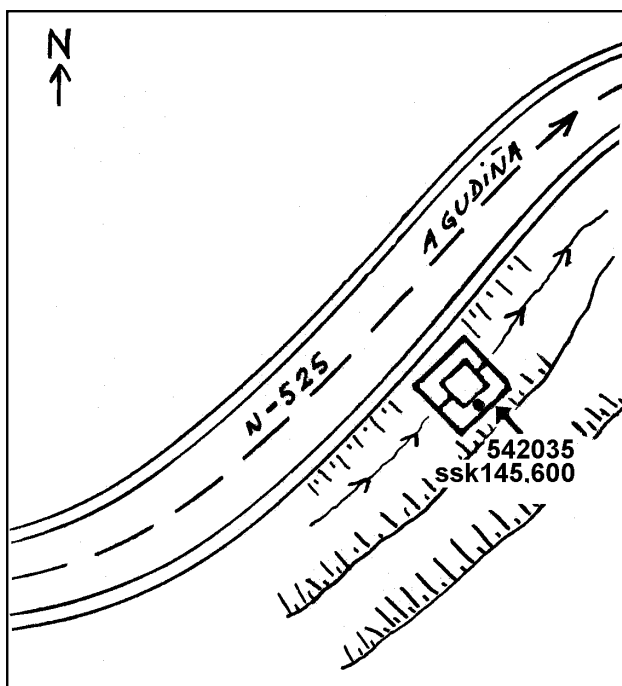

Observaciones:

Es el mismo clavo SSK446,9 colocado en 1984.

Informe del estado de la Señal en: [InfoRN.pdf](#)

Enlaces:

Anterior: **542034 - SSK146,100**
Posterior: **542036 - SSK145,100**
Agrupada con:



Reseña de Señal de Nivelación

13-dic-2025

Situación Geográfica:

Número: **542036**
Nombre: **SSK145,100**
Línea o Ramal: **542. Verín - La Gudiña**

Municipio: **Riós**
Provincia: **Ourense**
Hoja MTN50: **303**
Señal: **Secundaria** En posición: **Vertical**
Señalizada: **10 de junio de 2005**
Nivelada: **01 de enero de 2006**

Datos Geodésicos:

Altitud ortométrica: **711,8171 m.**
Geopotencial: **697,7211 u.g.p.**
Gravedad en superficie: **980166,96 mgals.** *Observada*
Cálculo: **01 de mayo de 2008**

Coordenadas Geográficas ETRS89:

Longitud: **- 7° 14' 46,2965"**
Latitud: **41° 59' 54,8766"**
Altitud elipsoidal: **768,744 m.**
Precisión: **± (0,05m - 0,1 m.)**

Reseña:

Clavo metálico semiesférico incrustado en centro de sifón-alcantarilla, aproximadamente en el Km145,100 de la carretera N-525, a la derecha en dirección a La Gudiña.

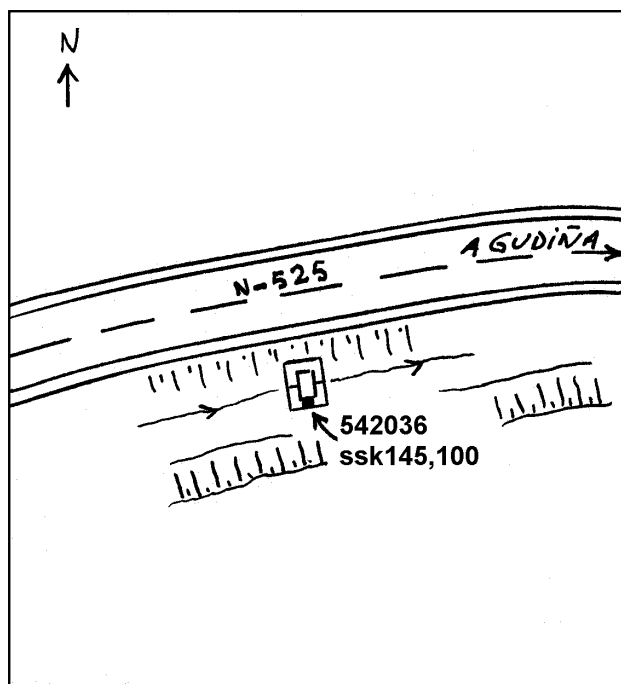
Observaciones:

Es el mismo clavo SSK446,3 colocado en 1984.

Informe del estado de la Señal en: [InfoRN.pdf](#)

Enlaces:

Anterior: **542035 - SSK145,600**
Posterior: **542037 - NGS 302**
Agrupada con:



Reseña de Señal de Nivelación

13-dic-2025

Situación Geográfica:

Número: **542037**

Nombre: **NGS 302**

Línea o Ramal: **542. Verín - La Gudiña**

Municipio: **Riós**

Provincia: **Ourense**

Hoja MTN50: **303**

Señal: **Principal** En posición: **Vertical**

Señalizada: **01 de enero de 1984**

Nivelada: **01 de enero de 2006**

Datos Geodésicos:

Altitud ortométrica: **709,7670 m.**

Geopotencial: **695,7114 u.g.p.**

Gravedad en superficie: **980166,76 mgals.** *Calculada*

Cálculo: **01 de mayo de 2008**

Coordenadas Geográficas ETRS89:

Longitud: **- 7° 14' 12"**

Latitud: **41° 59' 46"**

Altitud elipsoidal:

Precisión: **± (1 m - 10 m.)**

Reseña:

Clavo metálico semiesférico incrustado a 0,5m del extremo del viaducto sobre el Río Mente, aproximadamente en el Km144,600 de la carretera N-525, a la derecha en dirección a La Gudiña.

Observaciones:

Es el mismo clavo NGS 302 colocado en 1984.

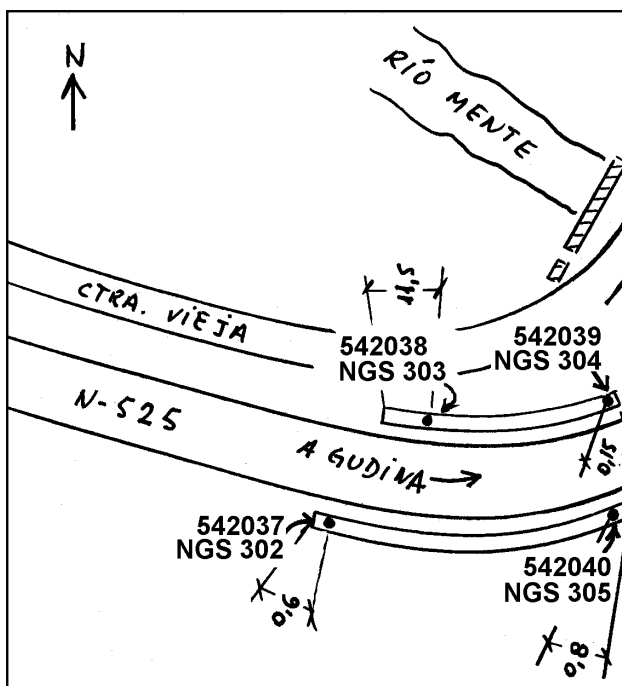

Informe del estado de la Señal en: [InfoRN.pdf](#)

Enlaces:

Anterior: **542036 - SSK145,100**

Posterior: **542038 - NGS 303**

Agrupada con: **542038 - NGS 303, 542039 - NGS 304, 542040 - NGS 305.**



Reseña de Señal de Nivelación

13-dic-2025

Situación Geográfica:

Número: **542038**
Nombre: **NGS 303**
Línea o Ramal: **542. Verín - La Gudiña**

Municipio: **Riós**
Provincia: **Ourense**
Hoja MTN50: **303**
Señal: **Principal** En posición: **Vertical**
Señalizada: **01 de enero de 1984**
Nivelada: **01 de enero de 2006**

Datos Geodésicos:

Altitud ortométrica: **709,8418 m.**
Geopotencial: **695,7846 u.g.p.**
Gravedad en superficie: **980166,71 mgals.** *Calculada*
Cálculo: **01 de mayo de 2008**

Coordenadas Geográficas ETRS89:

Longitud: **- 7° 14' 12"**
Latitud: **41° 59' 46"**
Altitud elipsoidal:
Precisión: **± (1 m - 10 m.)**

Reseña:

Clavo metálico semiesférico incrustado a 10m del extremo del viaducto sobre el Río Mente, aproximadamente en el Km144,590 de la carretera N-525, a la izquierda en dirección a La Gudiña.

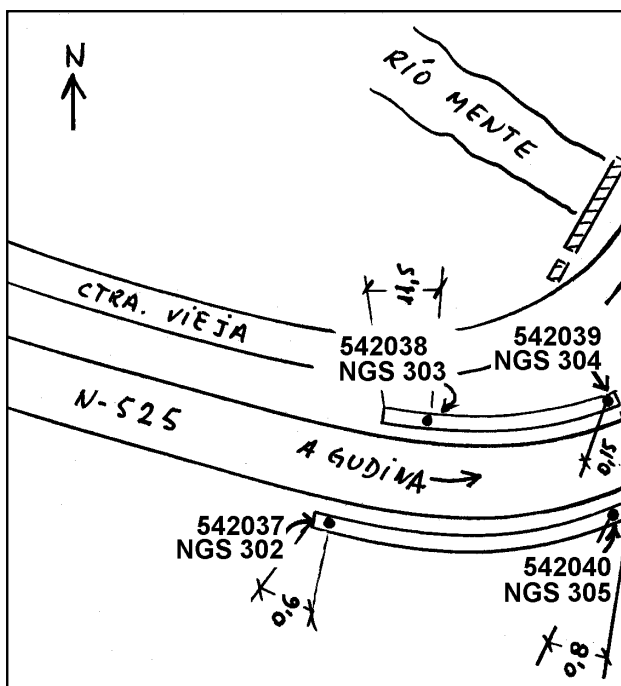

Observaciones:

Es el mismo clavo NGS 303 colocado en 1984.

Informe del estado de la Señal en: [InfoRN.pdf](#)

Enlaces:

Anterior: **542037 - NGS 302**
Posterior: **542039 - NGS 304**
Agrupada con: **542037 - NGS 302, 542039 - NGS 304, 542040 - NGS 305.**



Reseña de Señal de Nivelación

13-dic-2025

Situación Geográfica:

Número: **542039**
Nombre: **NGS 304**
Línea o Ramal: **542. Verín - La Gudiña**

Municipio: **Riós**
Provincia: **Ourense**
Hoja MTN50: **303**
Señal: **Principal** En posición: **Vertical**
Señalizada: **01 de enero de 1984**
Nivelada: **01 de enero de 2006**

Datos Geodésicos:

Altitud ortométrica: **713,6307 m.**
Geopotencial: **699,4979 u.g.p.**
Gravedad en superficie: **980165,59 mgals.** *Observada*
Cálculo: **01 de mayo de 2008**

Coordenadas Geográficas ETRS89:

Longitud: **- 7° 14' 11,7781"**
Latitud: **41° 59' 46,2406"**
Altitud elipsoidal: **770,447 m.**
Precisión: **± 0,05 m.**

Reseña:

Clavo metálico semiesférico incrustado en el extremo del viaducto sobre el Río Mente, aproximadamente en el Km144,200 de la carretera N-525, a la izquierda en dirección a La Gudiña.

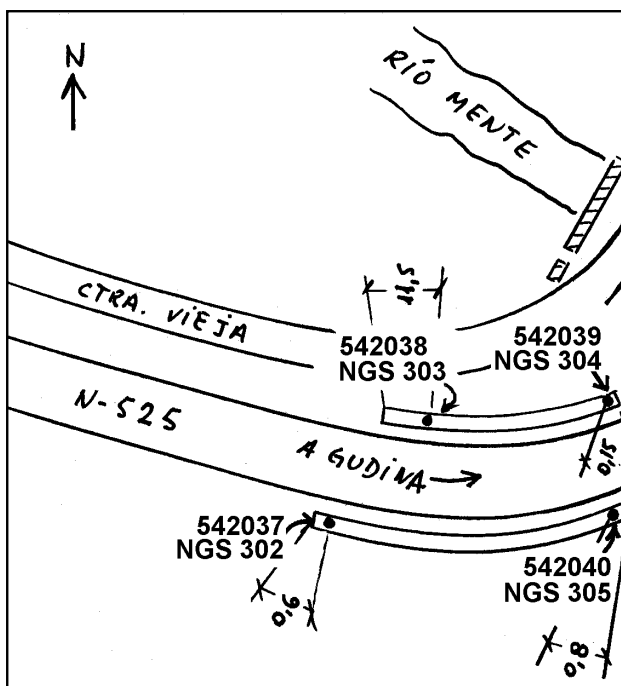
Observaciones:

Es el mismo clavo NGS 304 colocado en 1984.

Informe del estado de la Señal en: [InfoRN.pdf](#)

Enlaces:

Anterior: **542038 - NGS 303**
Posterior: **542040 - NGS 305**
Agrupada con: **542037 - NGS 302, 542038 - NGS 303, 542040 - NGS 305.**



Reseña de Señal de Nivelación

13-dic-2025

Situación Geográfica:

Número: **542040**
Nombre: **NGS 305**
Línea o Ramal: **542. Verín - La Gudiña**

Municipio: **Riós**
Provincia: **Ourense**
Hoja MTN50: **303**
Señal: **Principal** En posición: **Vertical**
Señalizada: **01 de enero de 1984**
Nivelada: **01 de enero de 2006**

Datos Geodésicos:

Altitud ortométrica: **713,7380 m.**
Geopotencial: **699,603 u.g.p.**
Gravedad en superficie: **980165,57 mgals.** *Calculada*
Cálculo: **01 de mayo de 2008**

Coordenadas Geográficas ETRS89:

Longitud: **- 7° 13' 59"**
Latitud: **41° 59' 56"**
Altitud elipsoidal:
Precisión: **± (1 m - 10 m.)**

Reseña:

Clavo metálico semiesférico incrustado en el extremo del viaducto sobre el Río Mente, aproximadamente en el Km144,199 de la carretera N-525, a la derecha en dirección a La Gudiña.

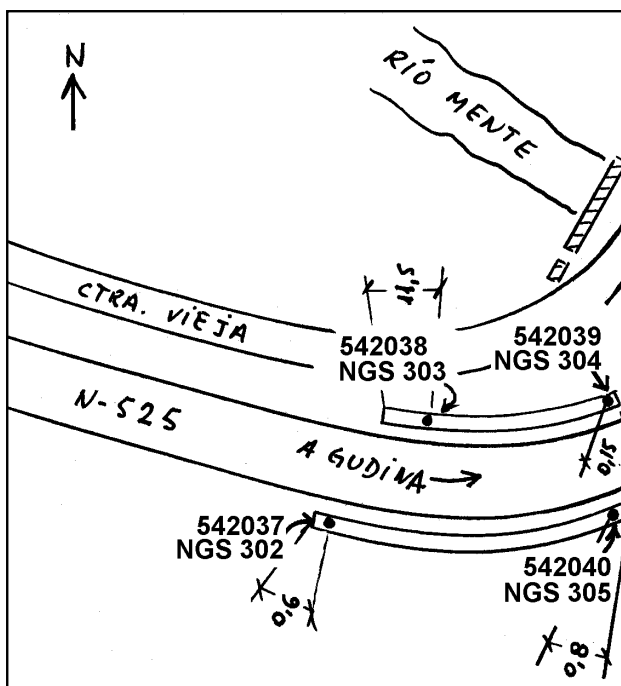

Observaciones:

Es el mismo clavo NGS 305 colocado en 1984.

Informe del estado de la Señal en: [InfoRN.pdf](#)

Enlaces:

Anterior: **542039 - NGS 304**
Posterior: **542041 - NGY 803**
Agrupada con: **542037 - NGS 302, 542038 - NGS 303, 542039 - NGS 304.**



Reseña de Señal de Nivelación

13-dic-2025

Situación Geográfica:

Número: **542041**

Nombre: **NGY 803**

Línea o Ramal: **542. Verín - La Gudiña**

Municipio: **A Gudiña**

Provincia: **Ourense**

Hoja MTN50: **303**

Señal: **Principal** En posición: **Horizontal**

Señalizada: **10 de junio de 2005**

Nivelada: **01 de enero de 2006**

Datos Geodésicos:

Altitud ortométrica: **757,7812 m.**

Geopotencial: **742,7698 u.g.p.**

Gravedad en superficie: **980158,26 mgals.** *Observada*

Cálculo: **01 de mayo de 2008**

Coordenadas Geográficas ETRS89:

Longitud: **- 7° 13' 45,8157"**

Latitud: **42° 00' 06,1322"**

Altitud elipsoidal: **815,095 m.**

Precisión: **± (0,05m - 0,1 m.)**

Reseña:

Clavo metálico semiesférico incrustado casi a ras de suelo en el hito de Camino de Santiago con indicación de 216,813km, aproximadamente en el Km143,300 de la carretera N-525, a la izquierda en dirección a La Gudiña. Junto a un camino y frente a otro tipo cortafuegos.

Observaciones:

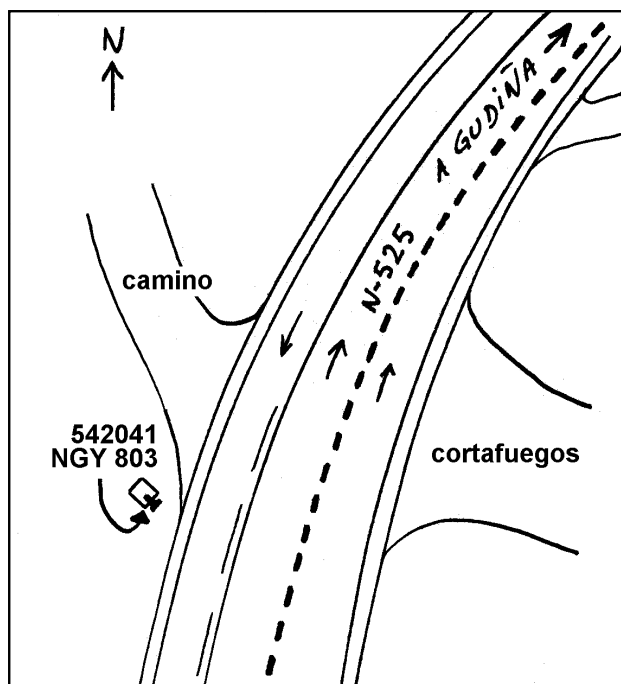
Informe del estado de la Señal en: [InfoRN.pdf](#)

Enlaces:

Anterior: **542040 - NGS 305**

Posterior: **542042 - SSK142,700**

Agrupada con:



Reseña de Señal de Nivelación

13-dic-2025

Situación Geográfica:

Número: **542042**
Nombre: **SSK142,700**
Línea o Ramal: **542. Verín - La Gudiña**

Municipio: A Gudiña
Provincia: Ourense
Hoja MTN50: 365
Señal: Secundaria En posición: Vertical
Señalizada: 01 de enero de 1984
Nivelada: 01 de enero de 2006

Datos Geodésicos:

Altitud ortométrica: 761,1004 m.
Geopotencial: 746,0234 u.g.p.
Gravedad en superficie: 980158,24 mgals. *Observada*
Cálculo: 01 de mayo de 2008

Coordenadas Geográficas ETRS89:

Longitud: - 7° 13' 30,6820"
Latitud: 42° 00' 16,5760"
Altitud elipsoidal: 818,014 m.
Precisión: ± 0,05 m.

Reseña:

Clavo metálico semiesférico incrustado sobre solera del paso de cuneta que da paso a un camino forestal, aproximadamente en el km142,700 de la carretera N-525, a la izquierda en dirección a La Gudiña.

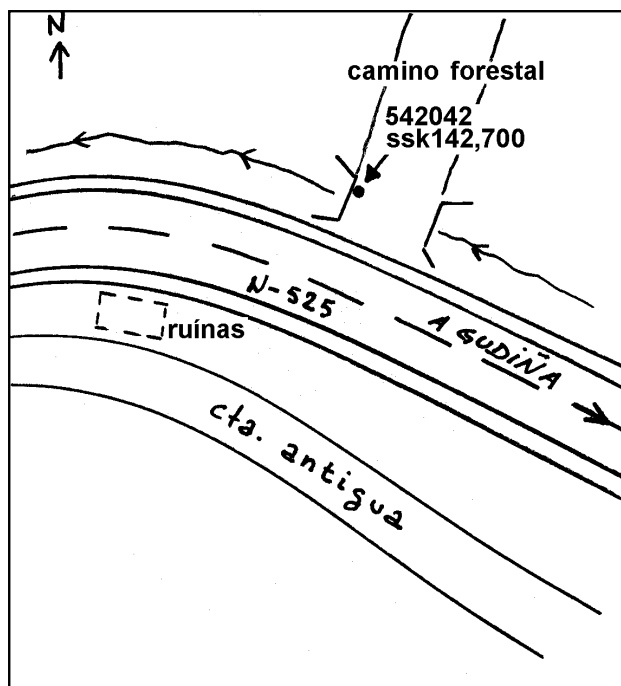
Observaciones:

Es el mismo clavo SSK444 colocado en 1984.

Informe del estado de la Señal en: [InfoRN.pdf](#)

Enlaces:

Anterior: 542041 - NGY 803
Posterior: 542043 - NGS 306
Agrupada con:



Reseña de Señal de Nivelación

13-dic-2025

Situación Geográfica:

Número: **542043**
Nombre: **NGS 306**
Línea o Ramal: **542. Verín - La Gudiña**

Municipio: A Gudiña
Provincia: Ourense
Hoja MTN50: 265
Señal: Principal En posición: Vertical
Señalizada: 01 de enero de 1984
Nivelada: 01 de enero de 2006

Datos Geodésicos:

Altitud ortométrica: 763,9532 m.
Geopotencial: 748,8181 u.g.p.
Gravedad en superficie: 980156,04 mgals. *Observada*
Cálculo: 01 de mayo de 2008

Coordenadas Geográficas ETRS89:

Longitud: - 7° 12' 49,0762"
Latitud: 42° 00' 14,4569"
Altitud elipsoidal: 820,824 m.
Precisión: ± 0,05 m.

Reseña:

Clavo metálico semiesférico incrustado sobre extremo oeste de alcantarilla, aproximadamente en el km141,700 de la carretera N-525, a la derecha en dirección a La Gudiña.

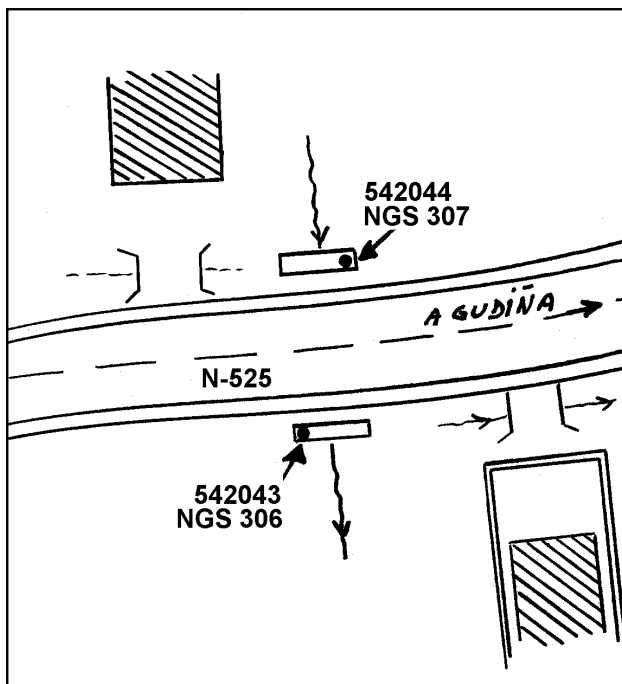
Observaciones:

Es el mismo clavo NGS 306 colocado en 1984.

Informe del estado de la Señal en: [InfoRN.pdf](#)

Enlaces:

Anterior: 542042 - SSK142,700
Posterior: 542044 - NGS 307
Agrupada con: 542044 - NGS 307.



Reseña de Señal de Nivelación

13-dic-2025

Situación Geográfica:

Número: **542044**
Nombre: **NGS 307**
Línea o Ramal: **542. Verín - La Gudiña**

Municipio: A Gudiña
Provincia: Ourense
Hoja MTN50: 265
Señal: Principal En posición: Vertical
Señalizada: 01 de enero de 1984
Nivelada: 01 de enero de 2006

Datos Geodésicos:

Altitud ortométrica: 763,6083 m.
Geopotencial: 748,4801 u.g.p.
Gravedad en superficie: 980156,11 mgals. *Calculada*
Cálculo: 01 de mayo de 2008

Coordenadas Geográficas ETRS89:

Longitud: - 7° 12' 50"
Latitud: 42° 00' 14"
Altitud elipsoidal:
Precisión: ± (1 m - 10 m.)

Reseña:

Clavo metálico semiesférico incrustado sobre extremo este de alcantarilla, aproximadamente en el km141,699 de la carretera N-525, a la izquierda en dirección a La Gudiña.

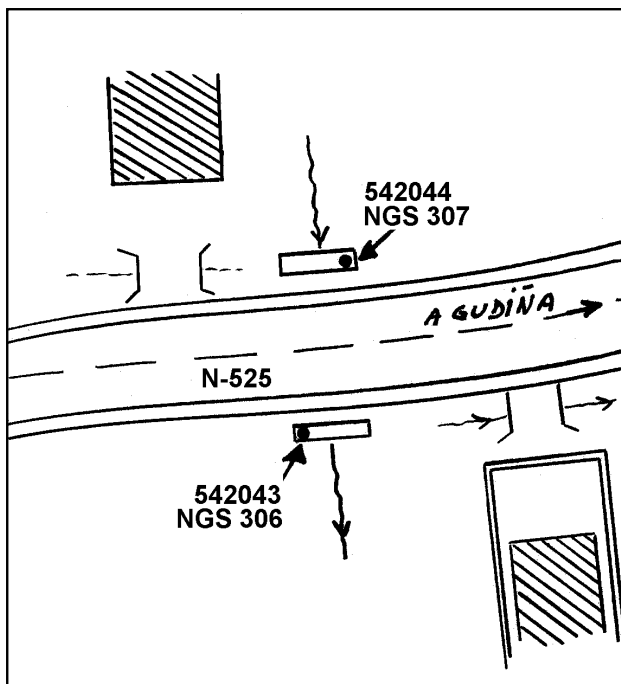
Observaciones:

Es el mismo clavo NGS 307 colocado en 1984.

Informe del estado de la Señal en: [InfoRN.pdf](#)

Enlaces:

Anterior: 542043 - NGS 306
Posterior: 542045 - SSK140,950
Agrupada con: 542043 - NGS 306.



Reseña de Señal de Nivelación

13-dic-2025

Situación Geográfica:

Número: **542045**
Nombre: **SSK140,950**
Línea o Ramal: **542. Verín - La Gudiña**

Municipio: A Gudiña
Provincia: Ourense
Hoja MTN50: 265
Señal: Secundaria En posición: Vertical
Señalizada: 01 de enero de 1984
Nivelada: 01 de enero de 2006

Datos Geodésicos:

Altitud ortométrica: 748,1587 m.
Geopotencial: 733,3377 u.g.p.
Gravedad en superficie: 980158,35 mgals. *Observada*
Cálculo: 01 de mayo de 2008

Coordenadas Geográficas ETRS89:

Longitud: - 7° 12' 30,8767"
Latitud: 42° 00' 24,8142"
Altitud elipsoidal: 805,121 m.
Precisión: ± 0,05 m.

Reseña:

Clavo metálico semiesférico incrustado en centro de sifón-alcantarilla, aproximadamente en el Km140,950 de la carretera N-525, a la derecha en dirección a La Gudiña.

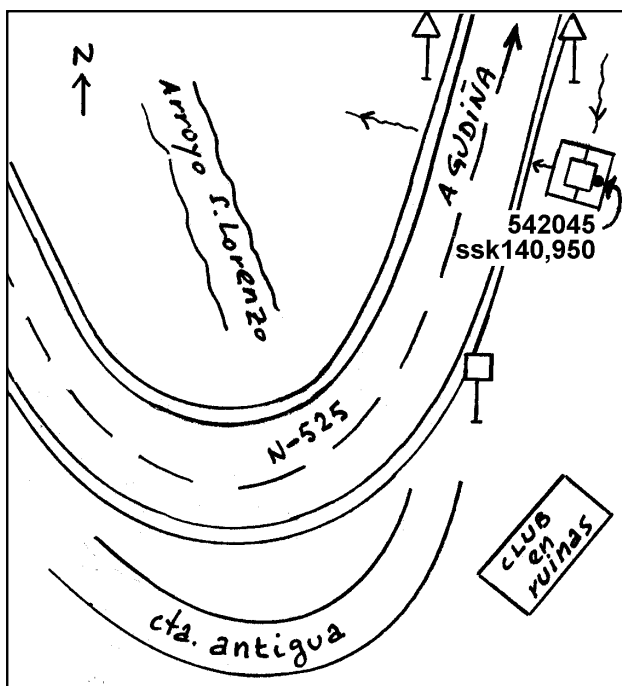
Observaciones:

Es el mismo clavo SSK442,2 colocado en 1984.

Informe del estado de la Señal en: [InfoRN.pdf](#)

Enlaces:

Anterior: 542044 - NGS 307
Posterior: 542046 - SSK140,200
Agrupada con:



Reseña de Señal de Nivelación

13-dic-2025

Situación Geográfica:

Número: **542046**
Nombre: **SSK140,200**
Línea o Ramal: **542. Verín - La Gudiña**

Municipio: A Gudiña
Provincia: Ourense
Hoja MTN50: 265
Señal: Secundaria En posición: Vertical
Señalizada: 01 de enero de 1984
Nivelada: 01 de enero de 2006

Datos Geodésicos:

Altitud ortométrica: 789,5920 m.
Geopotencial: 773,9453 u.g.p.
Gravedad en superficie: 980150,45 mgals. *Observada*
Cálculo: 01 de mayo de 2008

Coordenadas Geográficas ETRS89:

Longitud: - 7° 12' 14,4168"
Latitud: 42° 00' 31,6950"
Altitud elipsoidal: 846,567 m.
Precisión: ± 0,05 m.

Reseña:

Clavo metálico semiesférico incrustado en centro de sifón-alcantarilla, aproximadamente en el Km140,200 de la carretera N-525, a la derecha en dirección a La Gudiña.

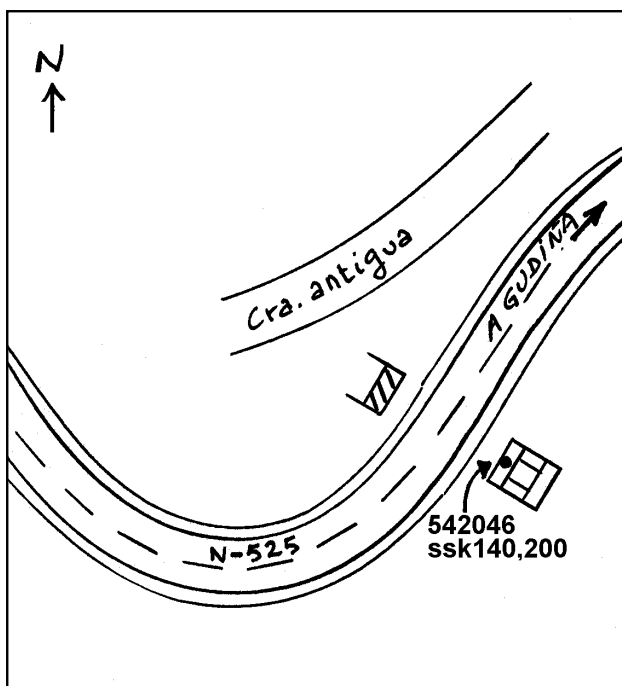
Observaciones:

Es el mismo clavo SSK441,5 colocado en 1984.

Informe del estado de la Señal en: [InfoRN.pdf](#)

Enlaces:

Anterior: 542045 - SSK140,950
Posterior: 542047 - SSK139,700
Agrupada con:



Reseña de Señal de Nivelación

13-dic-2025

Situación Geográfica:

Número: **542047**
Nombre: **SSK139,700**
Línea o Ramal: **542. Verín - La Gudiña**

Municipio: A Gudiña
Provincia: Ourense
Hoja MTN50: 265
Señal: Secundaria En posición: Vertical
Señalizada: 01 de enero de 1984
Nivelada: 01 de enero de 2006

Datos Geodésicos:

Altitud ortométrica: 821,3150 m.
Geopotencial: 805,035 u.g.p.
Gravedad en superficie: 980143,3 mgals. *Calculada*
Cálculo: 01 de mayo de 2008

Coordenadas Geográficas ETRS89:

Longitud: - 7° 12' 09,0"
Latitud: 42° 00' 49,2"
Altitud elipsoidal:
Precisión: ± (0,1 m - 1 m.)

Reseña:

Clavo metálico semiesférico incrustado en centro de sifón-alcantarilla, aproximadamente en el Km139,700 de la carretera N-525, a la derecha en dirección a La Gudiña.

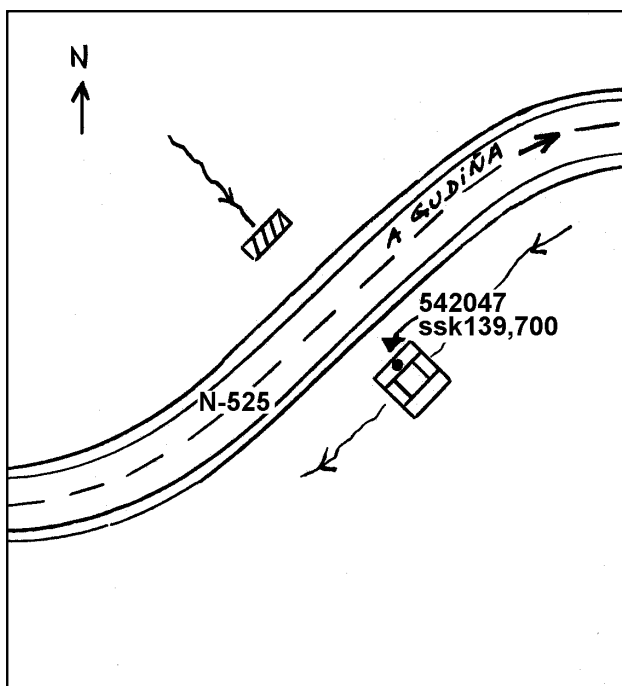
Observaciones:

Es el mismo clavo SSK441 colocado en 1984.

Informe del estado de la Señal en: [InfoRN.pdf](#)

Enlaces:

Anterior: 542046 - SSK140,200
Posterior: 542048 - SSK139,380
Agrupada con:



Reseña de Señal de Nivelación

13-dic-2025

Situación Geográfica:

Número: **542048**
Nombre: **SSK139,380**
Línea o Ramal: **542. Verín - La Gudiña**

Municipio: A Gudiña
Provincia: Ourense
Hoja MTN50: 265
Señal: Secundaria En posición: Vertical
Señalizada: 01 de enero de 1984
Nivelada: 01 de enero de 2006

Datos Geodésicos:

Altitud ortométrica: 840,5756 m.
Geopotencial: 823,9109 u.g.p.
Gravedad en superficie: 980138,98 mgals. *Observada*
Cálculo: 01 de mayo de 2008

Coordenadas Geográficas ETRS89:

Longitud: - 7° 12' 00,6575"
Latitud: 42° 00' 56,6368"
Altitud elipsoidal: 897,534 m.
Precisión: ± 0,05 m.

Reseña:

Clavo metálico semiesférico incrustado en centro de alcantarilla, aproximadamente en el Km139,380 de la carretera N-525, a la izquierda en dirección a La Gudiña.

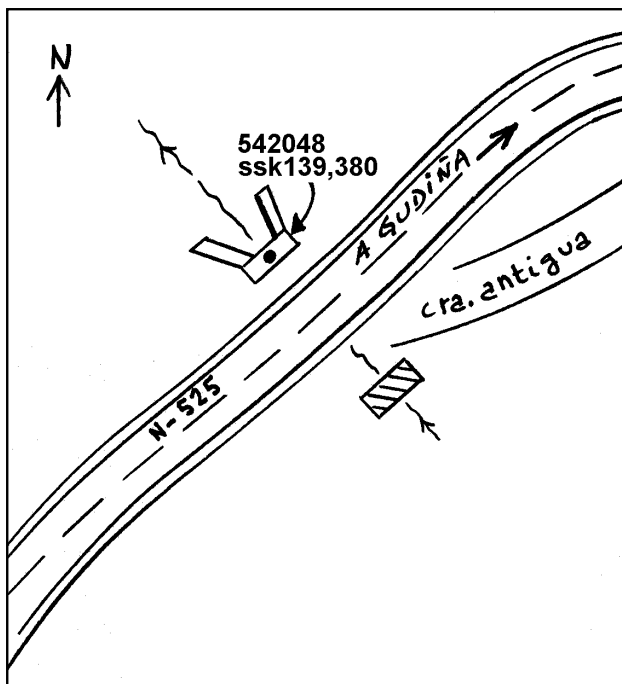
Observaciones:

Es el mismo clavo SSK440,6 colocado en 1984.

Informe del estado de la Señal en: [InfoRN.pdf](#)

Enlaces:

Anterior: 542047 - SSK139,700
Posterior: 542049 - SSK138,400
Agrupada con:



Reseña de Señal de Nivelación

13-dic-2025

Situación Geográfica:

Número: **542049**
Nombre: **SSK138,400**
Línea o Ramal: **542. Verín - La Gudiña**

Municipio: A Gudiña
Provincia: Ourense
Hoja MTN50: 265
Señal: Secundaria En posición: Vertical
Señalizada: 10 de junio de 2005
Nivelada: 01 de enero de 2006

Datos Geodésicos:

Altitud ortométrica: 896,6166 m.
Geopotencial: 878,8325 u.g.p.
Gravedad en superficie: 980127,27 mgals. *Observada*
Cálculo: 01 de mayo de 2008

Coordenadas Geográficas ETRS89:

Longitud: - 7° 11' 31,8844"
Latitud: 42° 01' 14,2242"
Altitud elipsoidal: 953,525 m.
Precisión: ± (0,05m - 0,1 m.)

Reseña:

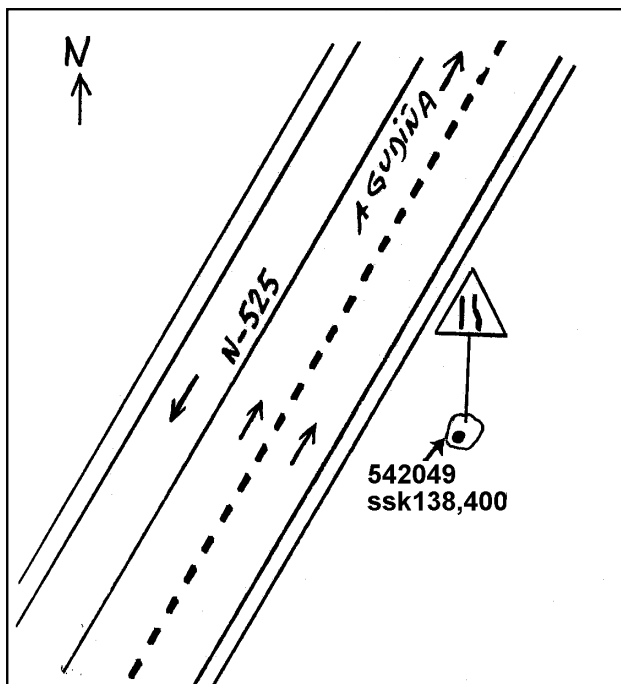
Clavo metálico semiesférico incrustado en la base de la señal de tráfico de estrechamiento de calzada, aproximadamente en el Km138,400 de la carretera N-525, a la derecha en dirección a La Gudiña.

Observaciones:

Informe del estado de la Señal en: [InfoRN.pdf](#)

Enlaces:

Anterior: 542048 - SSK139,380
Posterior: 542050 - SSK137,700
Agrupada con:



Reseña de Señal de Nivelación

13-dic-2025

Situación Geográfica:

Número: **542050**
Nombre: **SSK137,700**
Línea o Ramal: **542. Verín - La Gudiña**

Municipio: **A Gudiña**
Provincia: **Ourense**
Hoja MTN50: **266**
Señal: **Secundaria** En posición: **Vertical**
Señalizada: **01 de enero de 1984**
Nivelada: **01 de enero de 2006**

Datos Geodésicos:

Altitud ortométrica: **904,3900 m.**
Geopotencial: **886,4503 u.g.p.**
Gravedad en superficie: **980125,34 mgals.** *Observada*
Cálculo: **01 de mayo de 2008**

Coordenadas Geográficas ETRS89:

Longitud: **- 7° 11' 09,1191"**
Latitud: **42° 01' 31,2003"**
Altitud elipsoidal: **961,376 m.**
Precisión: **± 0,05 m.**

Reseña:

Clavo metálico semiesférico incrustado sobre centro de alcantarilla paso de cuneta que da paso al Mesón Emiliol, aproximadamente en el km137,700 de la carretera N-525, a la izquierda en dirección a La Gudiña.

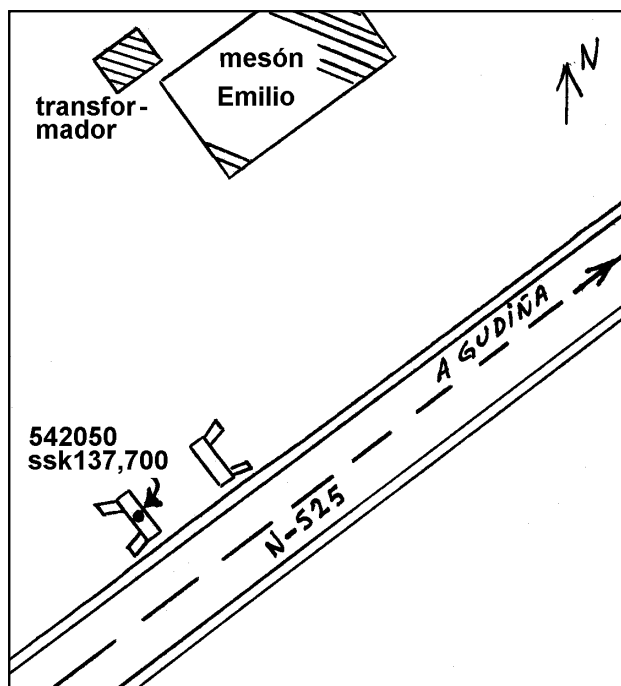
Observaciones:

Es el mismo clavo SSK439,0 colocado en 1984.

Informe del estado de la Señal en: [InfoRN.pdf](#)

Enlaces:

Anterior: **542049 - SSK138,400**
Posterior: **542051 - NAPE 677**
Agrupada con:



Reseña de Señal de Nivelación

13-dic-2025

Situación Geográfica:

Número: **542051**
Nombre: **NAPE 677**
Línea o Ramal: **542. Verín - La Gudiña**

Municipio: A Gudiña
Provincia: Ourense
Hoja MTN50: 266
Señal: Principal En posición: Horizontal
Señalizada: 01 de enero de 1984
Nivelada: 01 de enero de 2006

Datos Geodésicos:

Altitud ortométrica: 908,2772 m.
Geopotencial: 890,2593 u.g.p.
Gravedad en superficie: 980124,11 mgals. *Observada*
Cálculo: 01 de mayo de 2008

Coordenadas Geográficas ETRS89:

Longitud: - 7° 11' 01"
Latitud: 42° 01' 37"
Altitud elipsoidal:
Precisión: ± (1 m - 10 m.)

Reseña:

Clavo metálico semiesférico incrustado en la fachada oeste de una casa de piedra, aproximadamente en el km137,400 de la carretera N-525, a la derecha en dirección a La Gudiña. Junto a la antigua desviación a Pentes y Barxa. El clavo actualmente está enterrado en tierra de jardín pero accesible. La dueña de la casa da todas las facilidades.

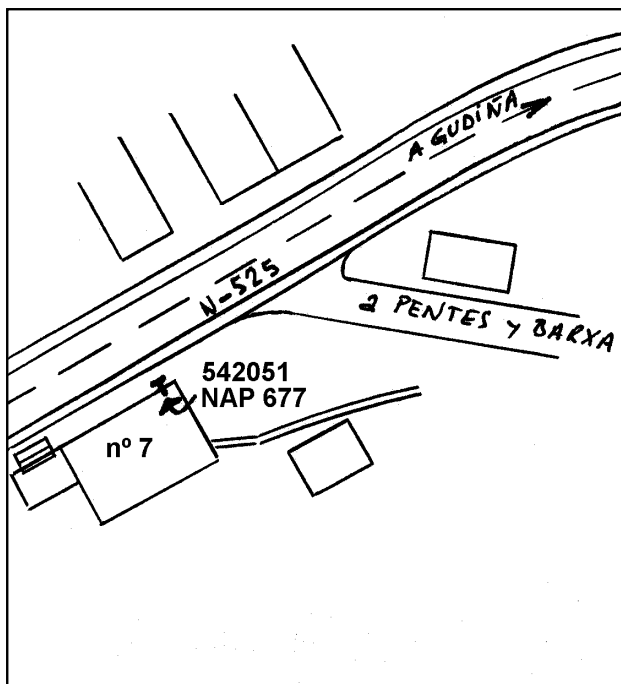
Observaciones:

Es el mismo clavo NAPE 677 colocado en 1984.

Informe del estado de la Señal en: [InfoRN.pdf](#)

Enlaces:

Anterior: 542050 - SSK137,700
Posterior: 542052 - SSK136,400
Agrupada con:



Reseña de Señal de Nivelación

13-dic-2025

Situación Geográfica:

Número: **542052**
Nombre: **SSK136,400**
Línea o Ramal: **542. Verín - La Gudiña**

Municipio: A Gudiña
Provincia: Ourense
Hoja MTN50: 266
Señal: Secundaria En posición: Vertical
Señalizada: 10 de junio de 2005
Nivelada: 01 de enero de 2006

Datos Geodésicos:

Altitud ortométrica: 894,2900 m.
Geopotencial: 876,5538 u.g.p.
Gravedad en superficie: 980129,34 mgals. *Observada*
Cálculo: 01 de mayo de 2008

Coordenadas Geográficas ETRS89:

Longitud: - 7° 10' 38,4815"
Latitud: 42° 02' 05,1116"
Altitud elipsoidal: 951,358 m.
Precisión: ± 0,05 m.

Reseña:

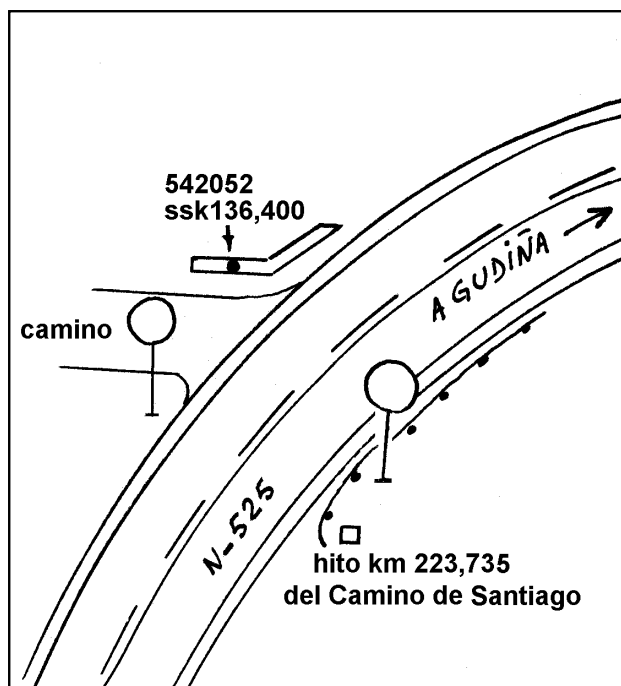
Clavo metálico semiesférico incrustado sobre alcantarilla paso de cuneta que da paso a un camino, aproximadamente en el km136,400 de la carretera N-525, a la izquierda en dirección a La Gudiña.

Observaciones:

Informe del estado de la Señal en: [InfoRN.pdf](#)

Enlaces:

Anterior: 542051 - NAPE 677
Posterior: 542053 - SSK135,300
Agrupada con:



Reseña de Señal de Nivelación

13-dic-2025

Situación Geográfica:

Número: **542053**
Nombre: **SSK135,300**
Línea o Ramal: **542. Verín - La Gudiña**

Municipio: A Gudiña
Provincia: Ourense
Hoja MTN50: 266
Señal: Secundaria En posición: Vertical
Señalizada: 10 de junio de 2005
Nivelada: 01 de enero de 2006

Datos Geodésicos:

Altitud ortométrica: 911,7524 m.
Geopotencial: 893,6662 u.g.p.
Gravedad en superficie: 980124,58 mgals. *Observada*
Cálculo: 01 de mayo de 2008

Coordenadas Geográficas ETRS89:

Longitud: - 7° 10' 02,0331"
Latitud: 42° 02' 18,4675"
Altitud elipsoidal: 968,860 m.
Precisión: ± 0,05 m.

Reseña:

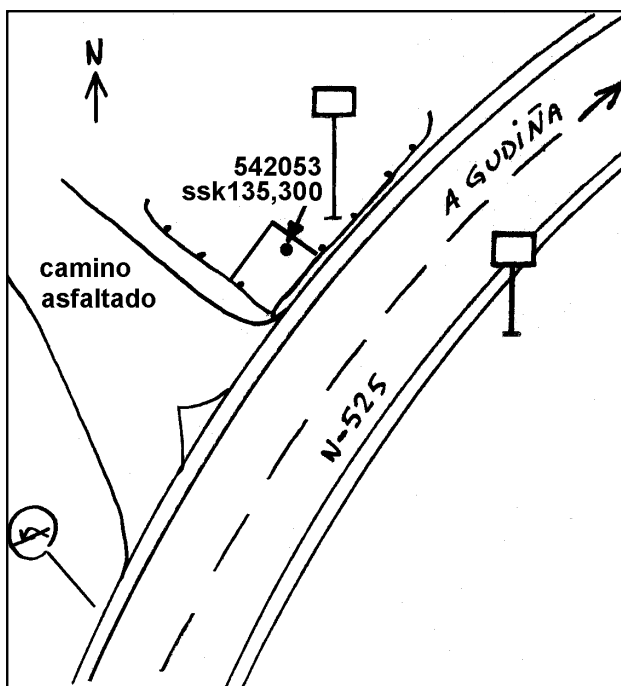
Clavo metálico semiesférico incrustado sobre solera de alcantarilla paso de cuneta que da paso a un camino asfaltado, aproximadamente en el km135,300 de la carretera N-525, a la izquierda en dirección a La Gudiña.

Observaciones:

Informe del estado de la Señal en: [InfoRN.pdf](#)

Enlaces:

Anterior: 542052 - SSK136,400
Posterior: 542054 - NGS 309
Agrupada con:



Reseña de Señal de Nivelación

13-dic-2025

Situación Geográfica:

Número: **542054**
Nombre: **NGS 309**
Línea o Ramal: **542. Verín - La Gudiña**

Municipio: A Gudiña
Provincia: Ourense
Hoja MTN50: 266
Señal: Principal En posición: Vertical
Señalizada: 01 de enero de 1984
Nivelada: 01 de enero de 2006

Datos Geodésicos:

Altitud ortométrica: 918,1816 m.
Geopotencial: 899,9683 u.g.p.
Gravedad en superficie: 980124,72 mgals. *Observada*
Cálculo: 01 de mayo de 2008

Coordenadas Geográficas ETRS89:

Longitud: - 7° 09' 24,5782"
Latitud: 42° 02' 42,5738"
Altitud elipsoidal: 976,090 m.
Precisión: ± (0,05m - 0,1 m.)

Reseña:

Clavo metálico semiesférico incrustado sobre centro de alcantarilla, aproximadamente en el km134,100 de la carretera N-525, a la izquierda en dirección a La Gudiña.

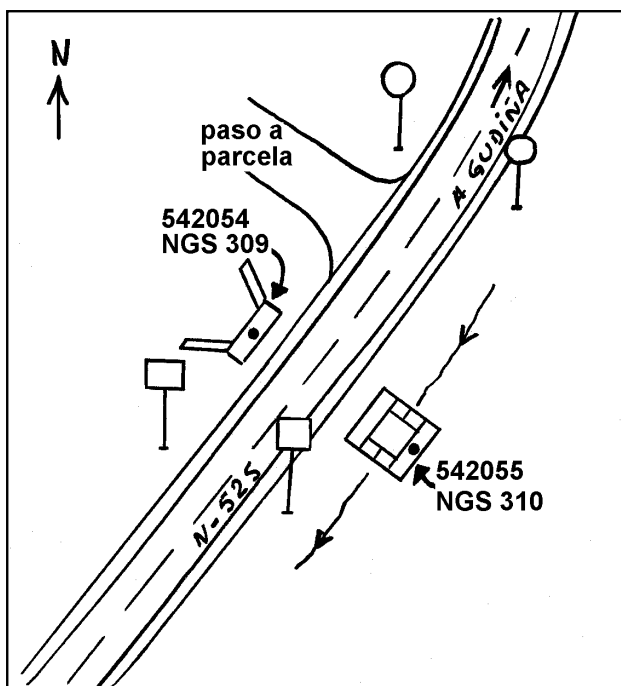
Observaciones:

Es el mismo clavo NGS 309 colocado en 1984.

Informe del estado de la Señal en: [InfoRN.pdf](#)

Enlaces:

Anterior: 542053 - SSK135,300
Posterior: 542055 - NGS 310
Agrupada con: 542055 - NGS 310.



Reseña de Señal de Nivelación

13-dic-2025

Situación Geográfica:

Número: **542055**
Nombre: **NGS 310**
Línea o Ramal: **542. Verín - La Gudiña**

Municipio: A Gudiña
Provincia: Ourense
Hoja MTN50: 266
Señal: Principal En posición: Vertical
Señalizada: 01 de enero de 1984
Nivelada: 01 de enero de 2006

Datos Geodésicos:

Altitud ortométrica: 918,9915 m.
Geopotencial: 900,7619 u.g.p.
Gravedad en superficie: 980124,56 mgals. *Calculada*
Cálculo: 01 de mayo de 2008

Coordenadas Geográficas ETRS89:

Longitud: - 7° 09' 25"
Latitud: 42° 02' 42"
Altitud elipsoidal:
Precisión: ± (1 m - 10 m.)

Reseña:

Clavo metálico semiesférico incrustado sobre centro de sifón alcantarilla, aproximadamente en el km134,099 de la carretera N-525, a la derecha en dirección a La Gudiña.

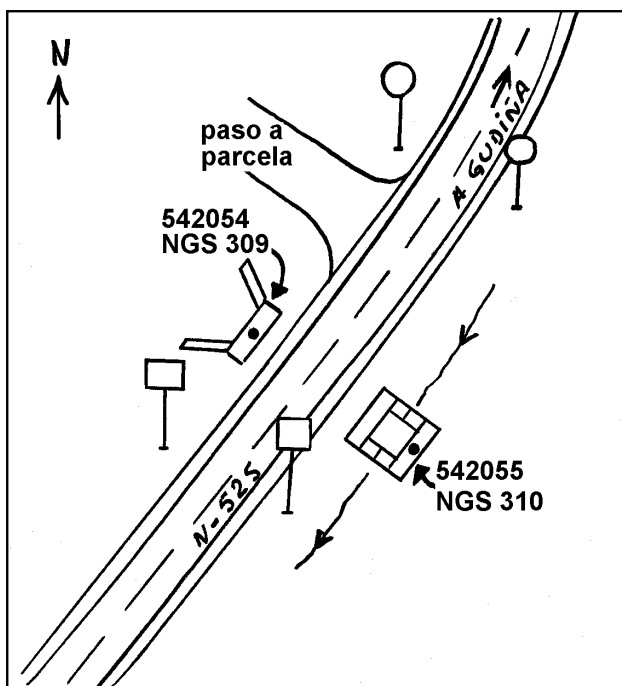
Observaciones:

Es el mismo clavo NGS 310 colocado en 1984.

Informe del estado de la Señal en: [InfoRN.pdf](#)

Enlaces:

Anterior: 542054 - NGS 309
Posterior: 542056 - SSK133,300
Agrupada con: 542054 - NGS 309.



Reseña de Señal de Nivelación

13-dic-2025

Situación Geográfica:

Número: **542056**
Nombre: **SSK133,300**
Línea o Ramal: **542. Verín - La Gudiña**

Municipio: **A Gudiña**
Provincia: **Ourense**
Hoja MTN50: **266**
Señal: **Secundaria** En posición: **Vertical**
Señalizada: **10 de junio de 2005**
Nivelada: **01 de enero de 2006**

Datos Geodésicos:

Altitud ortométrica: **938,5001 m.**
Geopotencial: **919,8821 u.g.p.**
Gravedad en superficie: **980122,16 mgals.** *Observada*
Cálculo: **01 de mayo de 2008**

Coordenadas Geográficas ETRS89:

Longitud: **- 7° 09' 18,1122"**
Latitud: **42° 03' 05,9390"**
Altitud elipsoidal: **995,660 m.**
Precisión: **± 0,05 m.**

Reseña:

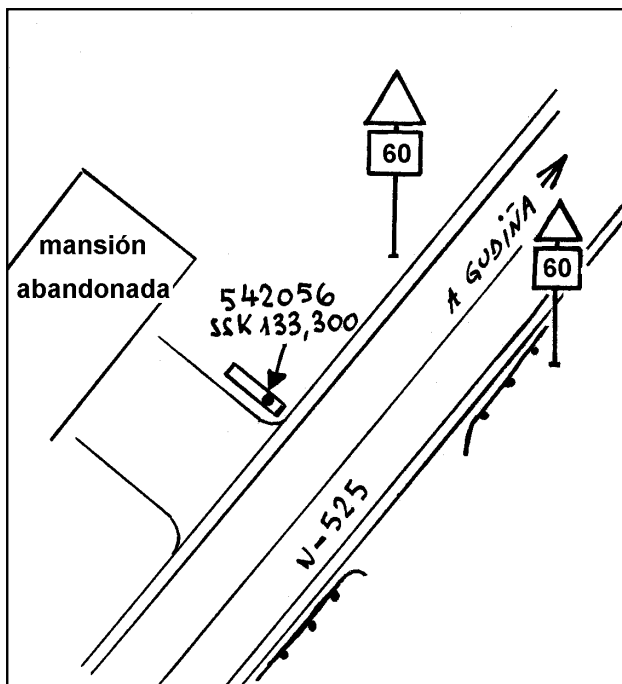
Clavo metálico semiesférico incrustado sobre extremo de alcantarilla paso de cuneta que da paso a una mansión abandonada, aproximadamente en el km133,300 de la carretera N-525, a la izquierda en dirección a La Gudiña.

Observaciones:

Informe del estado de la Señal en: [InfoRN.pdf](#)

Enlaces:

Anterior: **542055 - NGS 310**
Posterior: **542057 - NGS 312**
Agrupada con:



Reseña de Señal de Nivelación

13-dic-2025

Situación Geográfica:

Número: **542057**
Nombre: **NGS 312**
Línea o Ramal: **542. Verín - La Gudiña**

Municipio: **A Gudiña**
Provincia: **Ourense**
Hoja MTN50: **266**
Señal: **Principal** En posición: **Vertical**
Señalizada: **01 de enero de 1984**
Nivelada: **01 de enero de 2006**

Datos Geodésicos:

Altitud ortométrica: **952,4553 m.**
Geopotencial: **933,5584 u.g.p.**
Gravedad en superficie: **980119,43 mgals.** *Observada*
Cálculo: **01 de mayo de 2008**

Coordenadas Geográficas ETRS89:

Longitud: **- 7° 08' 53,8924"**
Latitud: **42° 03' 18,0448"**
Altitud elipsoidal: **1009,093 m.**
Precisión: **± (0,05m - 0,1 m.)**

Reseña:

Clavo metálico semiesférico incrustado sobre la base del monumento al Beato Sebastián Aparicio, aproximadamente en el km132,500 de la carretera N-525, a la izquierda en dirección a La Gudiña. En el centro de unos jardines.

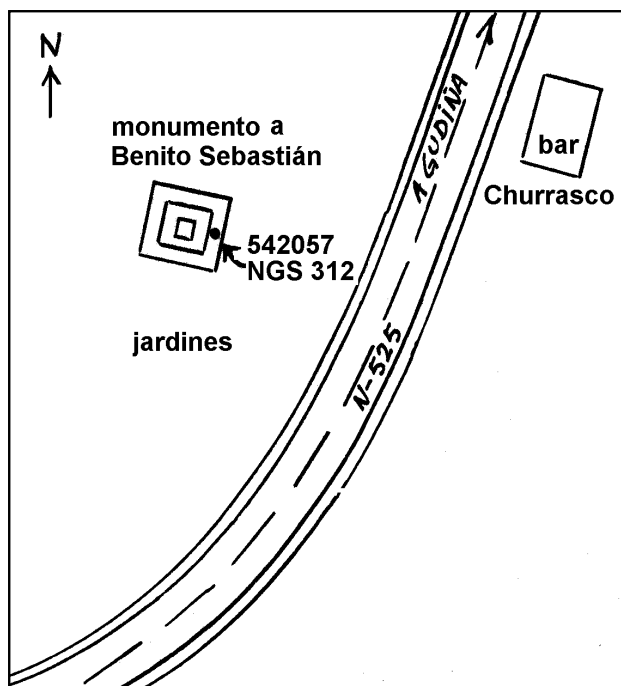
Observaciones:

Es el mismo clavo NGS 312 colocado en 1984.

Informe del estado de la Señal en: [InfoRN.pdf](#)

Enlaces:

Anterior: **542056 - SSK133,300**
Posterior: **542058 - SSK131,900**
Agrupada con:



Reseña de Señal de Nivelación

13-dic-2025

Situación Geográfica:

Número: **542058**
Nombre: **SSK131,900**
Línea o Ramal: **542. Verín - La Gudiña**

Municipio: A Gudiña
Provincia: Ourense
Hoja MTN50: 266
Señal: Secundaria En posición: Vertical
Señalizada: 01 de enero de 1984
Nivelada: 01 de enero de 2006

Datos Geodésicos:

Altitud ortométrica: 954,4015 m.
Geopotencial: 935,4658 u.g.p.
Gravedad en superficie: 980119,11 mgals. *Calculada*
Cálculo: 01 de mayo de 2008

Coordenadas Geográficas ETRS89:

Longitud: - 7° 08' 30"
Latitud: 42° 03' 39"
Altitud elipsoidal:
Precisión: ± (1 m - 10 m.)

Reseña:

Clavo metálico semiesférico incrustado sobre la base de una columna de hormigón del tendido eléctrico, aproximadamente en el km131,900 de la carretera N-525, a la izquierda en dirección al centro de La Gudiña. Próximo al taller de electricidad "CESAREO".

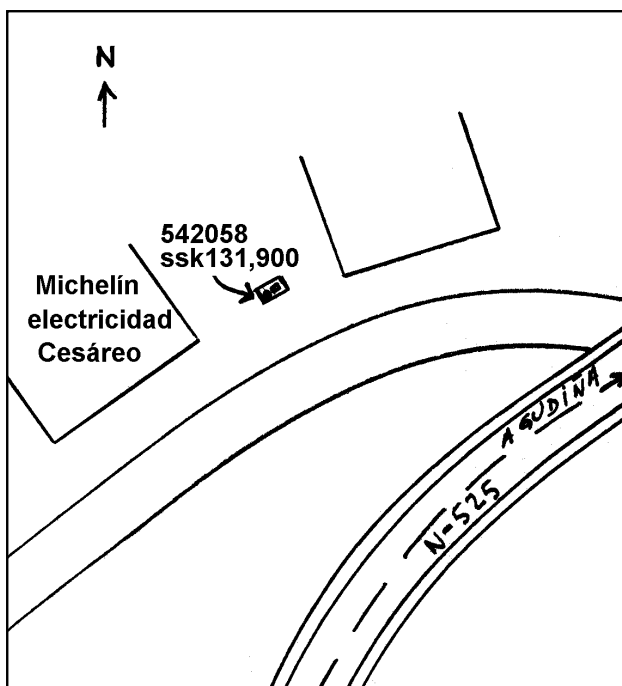
Observaciones:

Es el mismo clavo SSK433,3 colocado en 1984.

Informe del estado de la Señal en: [InfoRN.pdf](#)

Enlaces:

Anterior: 542057 - NGS 312
Posterior: 542059 - NAPE 672
Agrupada con:



Reseña de Señal de Nivelación

13-dic-2025

Situación Geográfica:

Número: **542059**
Nombre: **NAPE 672**
Línea o Ramal: **542. Verín - La Gudiña**

Municipio: A Gudiña
Provincia: Ourense
Hoja MTN50: 266
Señal: Principal En posición: Horizontal
Señalizada: 01 de enero de 1984
Nivelada: 01 de enero de 2006

Datos Geodésicos:

Altitud ortométrica: 976,9638 m.
Geopotencial: 957,5771 u.g.p.
Gravedad en superficie: 980114,75 mgals. *Calculada*
Cálculo: 01 de mayo de 2008

Coordenadas Geográficas ETRS89:

Longitud: - 7° 08' 28"
Latitud: 42° 03' 40"
Altitud elipsoidal:
Precisión: ± (1 m - 10 m.)

Reseña:

Centro de La Gudiña. Clavo metálico semiesférico incrustado en el paramento del muro que rodea la Iglesia Parroquial, a 0,45m sobre el suelo, aproximadamente en el km131,500 de la carretera N-525, a la izquierda en dirección Madrid.

Observaciones:

Es el mismo clavo NAPE 672 colocado en 1984.

Informe del estado de la Señal en: [InfoRN.pdf](#)

Enlaces:

Anterior: 542058 - SSK131,900
Posterior: 542060 - NGS 313
Agrupada con:



Reseña de Señal de Nivelación

13-dic-2025

Situación Geográfica:

Número: **542060**
Nombre: **NGS 313**
Línea o Ramal: **542. Verín - La Gudiña**

Municipio: A Gudiña
Provincia: Ourense
Hoja MTN50: 266
Señal: Principal En posición: Vertical
Señalizada: 01 de enero de 1984
Nivelada: 01 de enero de 2006

Datos Geodésicos:

Altitud ortométrica: 979,3832 m.
Geopotencial: 959,9481 u.g.p.
Gravedad en superficie: 980114,28 mgals. *Observada*
Cálculo: 01 de mayo de 2008

Coordenadas Geográficas ETRS89:

Longitud: - 7° 08' 27,7370"
Latitud: 42° 03' 39,5751"
Altitud elipsoidal: 1036,353 m.
Precisión: ± (0,05m - 0,1 m.)

Reseña:

Centro de La Gudiña. Clavo metálico semiesférico incrustado sobre la segunda base del Cruceiro que está al este de la Iglesia Parroquial, en una plazuela, aproximadamente en el km131,500 de la carretera N-525, a la izquierda en dirección Madrid.

Observaciones:

Es el mismo clavo NGS 313 colocado en 1984.

Informe del estado de la Señal en: [InfoRN.pdf](#)

Enlaces:

Anterior: 542059 - NAPE 672
Posterior: 103 - NGS314* (La Gudiña)
Agrupada con:

