

Reseña de Señal de Nivelación

13-jul-2024

Situación Geográfica:

Número: 531007
Nombre: NGY844
Línea o Ramal: 531. Navalvillar - Fuenlabrada

Municipio: Navalvillar de Pela
Provincia: Badajoz
Hoja MTN50: 755
Señal: Principal **En posición:** Vertical
Señalizada: 01 de marzo de 2005
Nivelada:

Enlaces:

Anterior: 531006 - NGY843
Posterior: 531008 - SSK148'0
Agrupada con: 531006 - NGY843.

Datos Geodésicos:

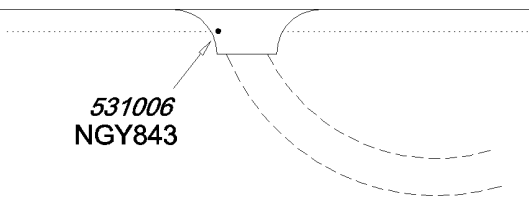
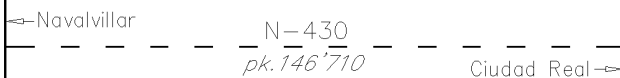
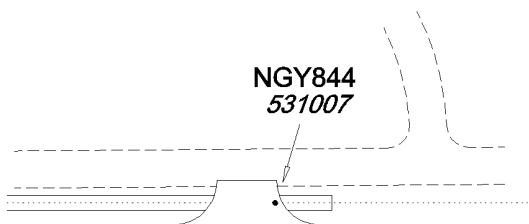
Altitud ortométrica: 327,2337 m.
Geopotencial: 320,6956 u.g.p.
Gravedad en superficie: 980006,51 mgals. *Calculada*
Cálculo: 01 de mayo de 2008

Coordenadas Geográficas ETRS89:

Longitud: - 5° 24' 49"
Latitud: 39° 05' 58"
Altitud elipsoidal:
Precisión: ± (1 m - 10 m.)

Reseña:

En la margen izquierda sentido Ciudad Real, de la carretera N-430, en el pk.146'716, sobre el lado este del paso de cuneta de un camino, a eje de tubo, según croquis.



Observaciones: