

Reseña de Señal de Nivelación

10-may-2025

Situación Geográfica:

Número: 406001
Nombre: SS LUGO-1
Línea o Ramal: 406. Lugo - Porto de Abaixo

Municipio: Lugo
Provincia: Lugo
Hoja MTN50: 72
Señal: Secundaria **En posición:** Horizontal
Señalizada: 01 de octubre de 1984
Nivelada: 01 de enero de 2005

Datos Geodésicos:

Altitud ortométrica: 410,1376 m.
Geopotencial: 402,0829 u.g.p.
Gravedad en superficie: 980343,66 mgals. *Calculada*
Cálculo: 01 de mayo de 2008

Coordenadas Geográficas ETRS89:

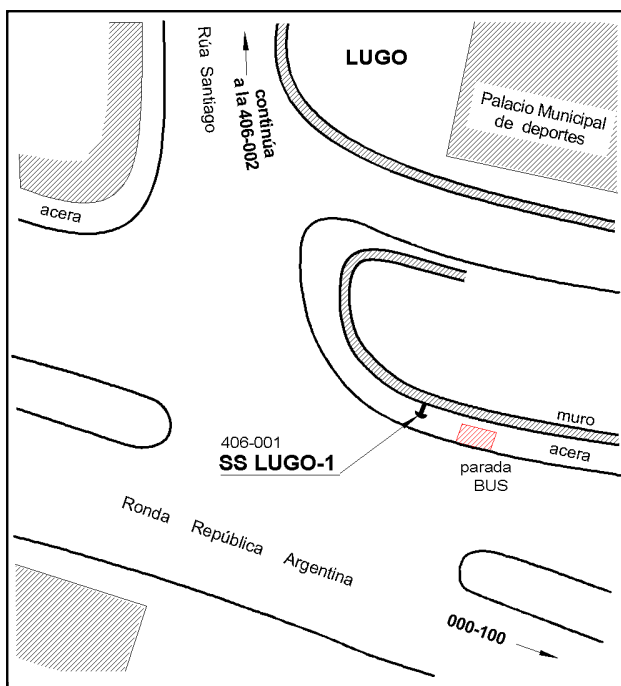
Longitud: - 7° 33' 47"
Latitud: 43° 00' 18"
Altitud elipsoidal:
Precisión: ± (1 m - 10 m.)

Reseña:

Clavo metálico semiesférico incrustado horizontal en LUGO (Población), en el cruce de la calle Santiago y la Ronda de la República Argentina, en paramento de muro de contención de hormigón, según croquis. DISTA 400 metros DE LA SEÑAL ANTERIOR (000-100).

Enlaces:

Anterior: 100 - NGR 767* (Lugo)
Posterior: 406002 - NGR 764
Agrupada con:



Observaciones:

- Es la señal SS LU-8; folio nº 24 de la línea 201, Polígono de LUGO, de 1984.

Reseña de Señal de Nivelación

10-may-2025

Situación Geográfica:

Número: 406002
Nombre: NGR 764
Línea o Ramal: 406. Lugo - Porto de Abaixo

Municipio: Lugo
Provincia: Lugo
Hoja MTN50: 72
Señal: Principal **En posición:** Horizontal
Señalizada: 01 de octubre de 1984
Nivelada: 01 de enero de 2005

Datos Geodésicos:

Altitud ortométrica: 446,0450 m.
Geopotencial: 437,2834 u.g.p.
Gravedad en superficie: 980338,33 mgals. *Calculada*
Cálculo: 01 de mayo de 2008

Coordenadas Geográficas ETRS89:

Longitud: - 7° 33' 33"
Latitud: 43° 00' 32"
Altitud elipsoidal:
Precisión: ± (1 m - 10 m.)

Reseña:

Clavo metálico con la inscripción NGR 764 incrustado en LUGO (Población), en el paramento de la Muralla (en la puerta de la Plaza de la Catedral), en la parte derecha entrando al recinto amurallado, a ras de suelo, acotada según croquis. DISTA 550 metros DE LA SEÑAL ANTERIOR, SS LUGO-1 (406 001).

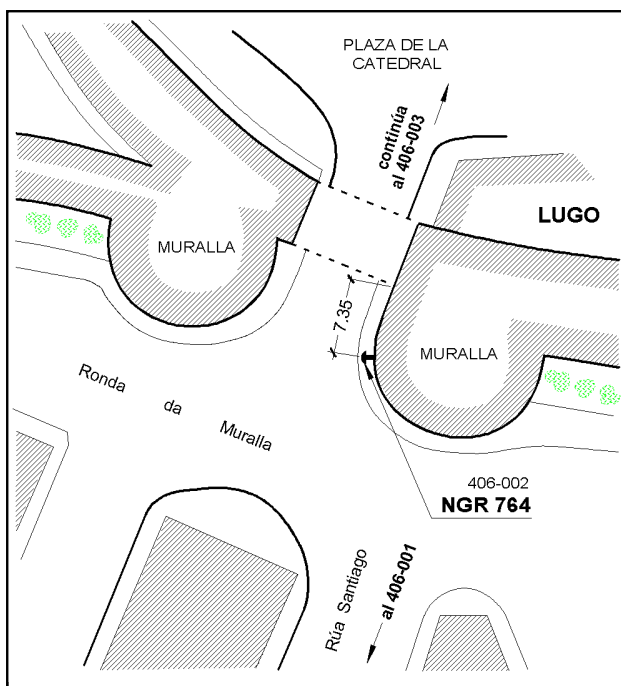

Observaciones:

- Es la señal NGR 764; folio nº 23 de la línea 201, Polígono de LUGO, de 1984.

Informe del estado de la Señal en: [InfoRN.pdf](#)

Enlaces:

Anterior: 406001 - SS LUGO-1
Posterior: 406003 - NGR 763
Agrupada con: 406003 - NGR 763, 406004 - NGR 762.



Reseña de Señal de Nivelación

10-may-2025

Situación Geográfica:

Número: 406003
Nombre: NGR 763
Línea o Ramal: 406. Lugo - Porto de Abaixo

Municipio: Lugo
Provincia: Lugo
Hoja MTN50: 72
Señal: Principal **En posición:** Horizontal
Señalizada: 01 de octubre de 1984
Nivelada: 01 de enero de 2005

Datos Geodésicos:

Altitud ortométrica: 450,2660 m.
Geopotencial: 441,4213 u.g.p.
Gravedad en superficie: 980337,75 mgals. *Calculada*
Cálculo: 01 de mayo de 2008

Coordenadas Geográficas ETRS89:

Longitud: - 7° 33' 31"
Latitud: 43° 00' 33"
Altitud elipsoidal:
Precisión: ± (1 m - 10 m.)

Reseña:

Clavo metálico con la inscripción NGR 763 incrustado en LUGO (Población), en la CATEDRAL, en el paramento de la fachada principal, a la derecha de la puerta de entrada de la derecha (entrando), a 0.10 metros del suelo y apoyado en resalte de granito, acotado según cróquis. DISTA 100 metros APROX. DE LA SEÑAL ANTERIOR, NGR 764 (406 002).

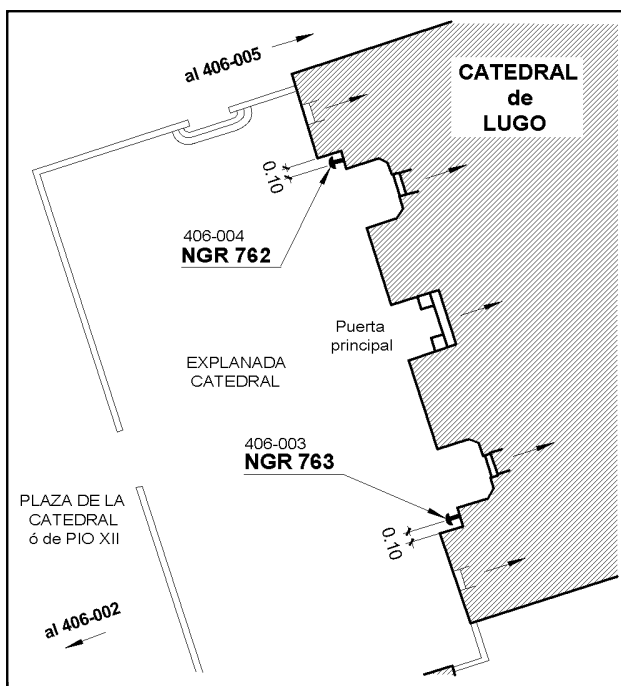

Observaciones:

- Es la señal NGR 763; folio nº 22 de la línea 201, Polígono de LUGO, de 1984.

Informe del estado de la Señal en: [InfoRN.pdf](#)

Enlaces:

Anterior: 406002 - NGR 764
Posterior: 406004 - NGR 762
Agrupada con: 406002 - NGR 764, 406004 - NGR 762.



Reseña de Señal de Nivelación

10-may-2025

Situación Geográfica:

Número: 406004
Nombre: NGR 762
Línea o Ramal: 406. Lugo - Porto de Abaixo

Municipio: Lugo
Provincia: Lugo
Hoja MTN50: 72
Señal: Principal **En posición:** Horizontal
Señalizada: 01 de octubre de 1984
Nivelada: 01 de enero de 2005

Datos Geodésicos:

Altitud ortométrica: 450,2841 m.
Geopotencial: 441,4391 u.g.p.
Gravedad en superficie: 980337,81 mgals. *Calculada*
Cálculo: 01 de mayo de 2008

Coordenadas Geográficas ETRS89:

Longitud: - 7° 33' 31"
Latitud: 43° 00' 33"
Altitud elipsoidal:
Precisión: ± (1 m - 10 m.)

Reseña:

Clavo metálico con la inscripción NGR 762 incrustado en LUGO (Población), en la CATEDRAL, en el paramento de la fachada principal, a la izquierda de la puerta de entrada de la izquierda (entrando), a 0.10 metros del suelo y apoyado en resalte de granito, acotado según croquis.

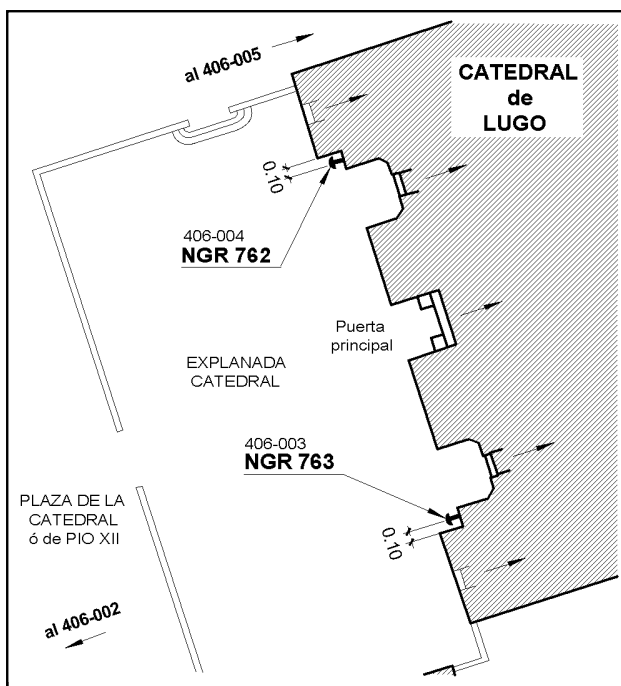
Observaciones:

- Es la señal NGR 762; folio nº 21 de la línea 201, Polígono de LUGO, de 1984.

Informe del estado de la Señal en: [InfoRN.pdf](#)

Enlaces:

Anterior: 406003 - NGR 763
Posterior: 406005 - NGR 761
Agrupada con: 406002 - NGR 764, 406003 - NGR 763.



Reseña de Señal de Nivelación

10-may-2025

Situación Geográfica:

Número: 406005
Nombre: NGR 761
Línea o Ramal: 406. Lugo - Porto de Abaixo

Municipio: Lugo
Provincia: Lugo
Hoja MTN50: 72
Señal: Principal **En posición:** Horizontal
Señalizada: 01 de octubre de 1984
Nivelada: 01 de enero de 2005

Datos Geodésicos:

Altitud ortométrica: 460,0485 m.
Geopotencial: 451,0114 u.g.p.
Gravedad en superficie: 980336,77 mgals. *Observada*
Cálculo: 01 de mayo de 2008

Coordenadas Geográficas ETRS89:

Longitud: - 7° 33' 21,0"
Latitud: 43° 00' 35,6"
Altitud elipsoidal:
Precisión: ± (0,1 m - 1 m.)

Reseña:

Clavo metálico con la inscripción NGR 761 incrustado en LUGO (Población), en el AYUNTAMIENTO, sobre columna de granito sustentación pórtico, en el extremo derecho de éste, entrando al Ayuntamiento, a 0.38 metros sobre el suelo y apoyado en resalte de la columna, acotado según cróquis. DISTA 300 metros APROX. DE LA SEÑAL ANTERIOR, NGR 762 (406 004).

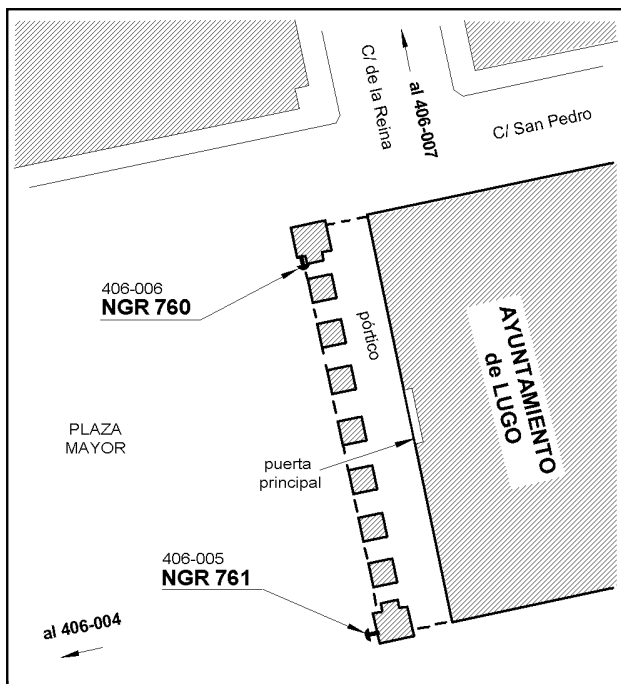

Observaciones:

- Es la señal NGR 761; folio nº 20 de la línea 201, Polígono de LUGO, de 1984.

Informe del estado de la Señal en: [InfoRN.pdf](#)

Enlaces:

Anterior: 406004 - NGR 762
Posterior: 406006 - NGR 760
Agrupada con: 406006 - NGR 760.



Reseña de Señal de Nivelación

10-may-2025

Situación Geográfica:

Número: 406006
Nombre: NGR 760
Línea o Ramal: 406. Lugo - Porto de Abaixo

Municipio: Lugo
Provincia: Lugo
Hoja MTN50: 72
Señal: Principal **En posición:** Horizontal
Señalizada: 01 de octubre de 1984
Nivelada: 01 de enero de 2005

Datos Geodésicos:

Altitud ortométrica: 460,0294 m.
Geopotencial: 450,9927 u.g.p.
Gravedad en superficie: 980336,77 mgals. *Calculada*
Cálculo: 01 de mayo de 2008

Coordenadas Geográficas ETRS89:

Longitud: - 7° 33' 21"
Latitud: 43° 00' 36"
Altitud elipsoidal:
Precisión: ± (1 m - 10 m.)

Reseña:

Clavo metálico con la inscripción NGR 760 incrustado en LUGO (Población), en el AYUNTAMIENTO, sobre columna de granito sustentación pórtico, en el extremo izquierdo de éste, entrando al Ayuntamiento, a 0.38 metros sobre el suelo y apoyado en resalte de la columna, acotado según croquis.

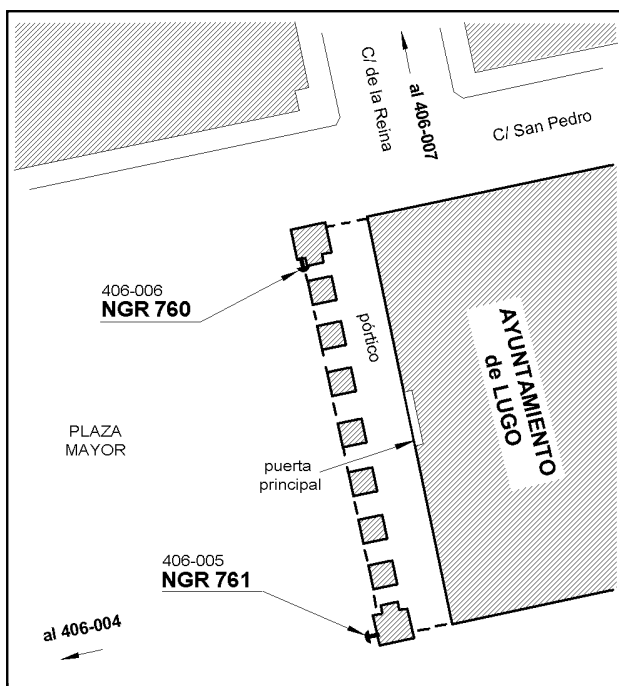
Observaciones:

- Es la señal NGR 760; folio nº 19 de la línea 201, Polígono de LUGO, de 1984.

Informe del estado de la Señal en: [InfoRN.pdf](#)

Enlaces:

Anterior: 406005 - NGR 761
Posterior: 406007 - NGR 759
Agrupada con: 406005 - NGR 761.



Reseña de Señal de Nivelación

10-may-2025

Situación Geográfica:

Número: **406007**
Nombre: **NGR 759**
Línea o Ramal: **406. Lugo - Porto de Abaixo**

Municipio: Lugo
Provincia: Lugo
Hoja MTN50: 72
Señal: Principal En posición: Horizontal
Señalizada: 01 de octubre de 1984
Nivelada: 01 de enero de 2005

Datos Geodésicos:

Altitud ortométrica: 464,1296 m.
Geopotencial: 455,0124 u.g.p.
Gravedad en superficie: 980336,71 mgals. *Calculada*
Cálculo: 01 de mayo de 2008

Coordenadas Geográficas ETRS89:

Longitud: - 7° 33' 24"
Latitud: 43° 00' 47"
Altitud elipsoidal:
Precisión: ± (1 m - 10 m.)

Reseña:

Clavo metálico con la inscripción NGR 759 incrustado en LUGO (Población), en el paramento de la fachada principal de la DIPUTACIÓN PROVINCIAL, a la derecha de la puerta principal (entrando), a 0.29 metros de altura sobre el suelo y apoyado sobre saliente, acotado según croquis. DISTA 300 metros APROX. DE LA SEÑAL ANTERIOR, NGR 760 (406 006).

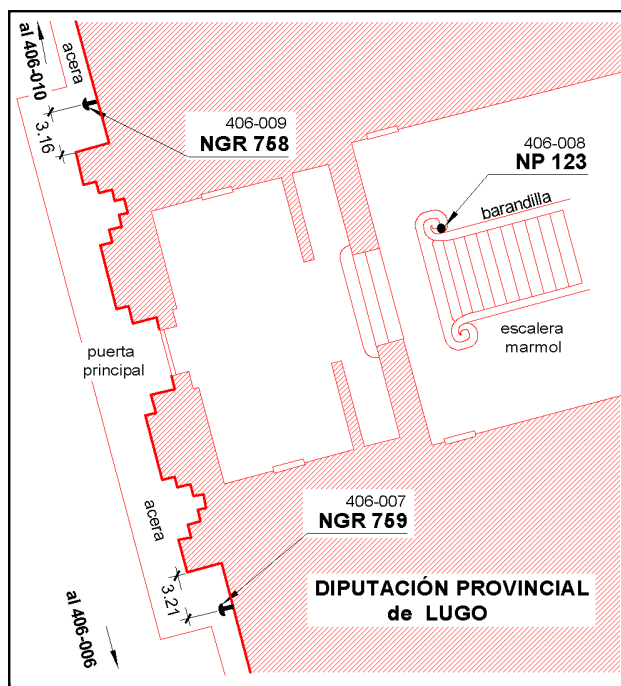

Observaciones:

- Es la señal NGR 759; folio nº 18 de la línea 201, Polígono de LUGO, de 1984.

Informe del estado de la Señal en: [InfoRN.pdf](#)

Enlaces:

Anterior: 406006 - NGR 760
Posterior: 406008 - NP 123
Agrupada con: 406008 - NP 123, 406009 - NGR 758.



Reseña de Señal de Nivelación

10-may-2025

Situación Geográfica:

Número: **406008**
Nombre: **NP 123**
Línea o Ramal: **406. Lugo - Porto de Abaixo**

Municipio: Lugo
Provincia: Lugo
Hoja MTN50: 72
Señal: Principal En posición: Vertical
Señalizada:
Nivelada: 01 de enero de 2005

Enlaces:

Anterior: 406007 - NGR 759
Posterior: 406009 - NGR 758
Agrupada con: 406007 - NGR 759, 406009 - NGR 758.

Datos Geodésicos:


Altitud ortométrica: 464,8562 m.
Geopotencial: 455,7247 u.g.p.
Gravedad en superficie: 980336,63 mgals. *Calculada*
Cálculo: 01 de mayo de 2008

Coordenadas Geográficas ETRS89:

Longitud: - 7° 33' 24"
Latitud: 43° 00' 47"
Altitud elipsoidal:
Precisión: ± (1 m - 10 m.)

Reseña:

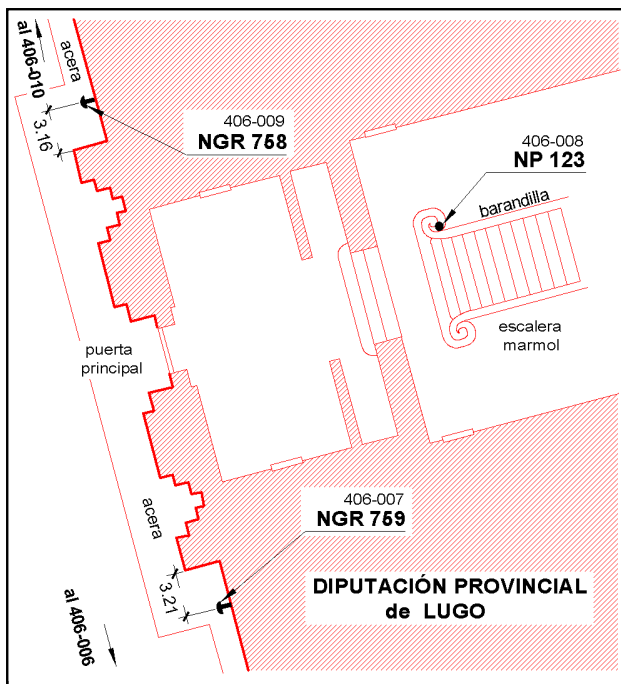
Clavo metálico de cabeza plana con la inscripción NP 123 incrustado en LUGO (Población), en el interior de la DIPUTACIÓN PROVINCIAL sobre el primer escalón de escalera de marmol, acceso al piso primero, detrás de final de barandilla, en la izquierda subiendo. Según la reseña de 1984, la señal primitiva había sido cambiada de sitio a este emplazamiento.



Observaciones:

- Es la señal NP 123; folio nº 17 de la línea 201, Polígono de LUGO, de 1984.
- ES NECESARIA PIEZA SEMIESFERICA PARA SITUARLA SOBRE LA SEÑAL AL NIVELAR.

Informe del estado de la Señal en: [InfoRN.pdf](#)



Reseña de Señal de Nivelación

10-may-2025

Situación Geográfica:

Número: **406009**
Nombre: **NGR 758**
Línea o Ramal: **406. Lugo - Porto de Abaixo**

Municipio: Lugo
Provincia: Lugo
Hoja MTN50: 72
Señal: Principal En posición: Horizontal
Señalizada: 01 de octubre de 1984
Nivelada: 01 de enero de 2005

Datos Geodésicos:

Altitud ortométrica: 464,1296 m.
Geopotencial: 455,0125 u.g.p.
Gravedad en superficie: 980336,86 mgals. *Calculada*
Cálculo: 01 de mayo de 2008

Coordenadas Geográficas ETRS89:

Longitud: - 7° 33' 25"
Latitud: 43° 00' 47"
Altitud elipsoidal:
Precisión: ± (1 m - 10 m.)

Reseña:

Clavo metálico con la inscripción NGR 758 incrustado en LUGO (Población), en el paramento de la fachada principal de la DIPUTACIÓN PROVINCIAL, a la izquierda de la puerta principal (entrando), a 0.29 metros de altura sobre el suelo y apoyado sobre saliente, acotado según croquis.

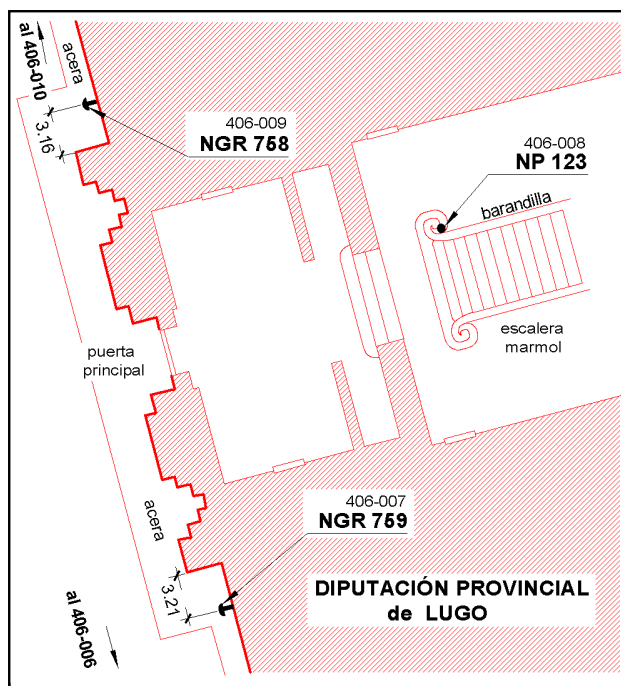
Observaciones:

- Es la señal NGR 758; folio nº 16 de la línea 201, Polígono de LUGO, de 1984.

Informe del estado de la Señal en: [InfoRN.pdf](#)

Enlaces:

Anterior: 406008 - NP 123
Posterior: 406010 - NGR 757
Agrupada con: 406007 - NGR 759, 406008 - NP 123.



Reseña de Señal de Nivelación

10-may-2025

Situación Geográfica:

Número: 406010
Nombre: NGR 757
Línea o Ramal: 406. Lugo - Porto de Abaixo

Municipio: Lugo
Provincia: Lugo
Hoja MTN50: 72
Señal: Principal **En posición:** Horizontal
Señalizada: 01 de octubre de 1984
Nivelada: 01 de enero de 2005

Datos Geodésicos:

Altitud ortométrica: 461,6704 m.
Geopotencial: 452,6019 u.g.p.
Gravedad en superficie: 980337,6 mgals. *Calculada*
Cálculo: 01 de mayo de 2008

Coordenadas Geográficas ETRS89:

Longitud: - 7° 33' 30"
Latitud: 43° 00' 52"
Altitud elipsoidal:
Precisión: ± (1 m - 10 m.)

Reseña:

Clavo metálico con la inscripción NGR 757 incrustado en LUGO (Población), en el paramento de la MURALLA de LUGO, a la izquierda de la puerta en la muralla de entrada a la Plaza del Ferrol, a 0.07 metros de altura sobre el suelo, según cróquis. DISTA 150 metros APROX. DE LA SEÑAL ANTERIOR, NGR 758 (406 009).

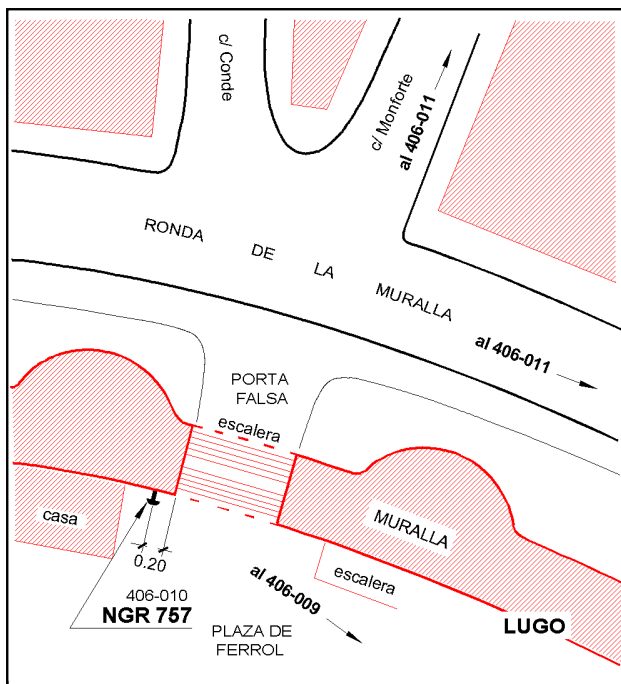
Observaciones:

- Es la señal NGR 757; folio nº 15 de la línea 201, Polígono de LUGO, de 1984.

Informe del estado de la Señal en: [InfoRN.pdf](#)

Enlaces:

Anterior: 406009 - NGR 758
Posterior: 406011 - SSK 92,1@
Agrupada con:



Reseña de Señal de Nivelación

10-may-2025

Situación Geográfica:

Número: 406011
Nombre: SSK 92,1®
Línea o Ramal: 406. Lugo - Porto de Abaixo

Municipio: Lugo
Provincia: Lugo
Hoja MTN50: 72
Señal: Secundaria **En posición:** Vertical
Señalizada: 01 de junio de 2004
Nivelada: 01 de enero de 2005

Datos Geodésicos:

Altitud ortométrica: 430,8491 m.
Geopotencial: 422,3887 u.g.p.
Gravedad en superficie: 980345,1 mgals. *Calculada*
Cálculo: 01 de mayo de 2008

Coordenadas Geográficas ETRS89:

Longitud: - 7° 33' 03"
Latitud: 43° 00' 51"
Altitud elipsoidal:
Precisión: ± (1 m - 10 m.)

Reseña:

Clavo metálico semiesférico incrustado aproximadamente en el Km. 92,100 de la margen SE de la Carretera N-640, dentro de la población de LUGO, al final de la calle Montero Ríos, a la entrada del puente sobre el ferrocarril, sobre la esquina NE de la solera de una parada de BUS, según cróquis. DISTA 800 metros APROX. DE LA SEÑAL ANTERIOR, NGR 757 (406 010).

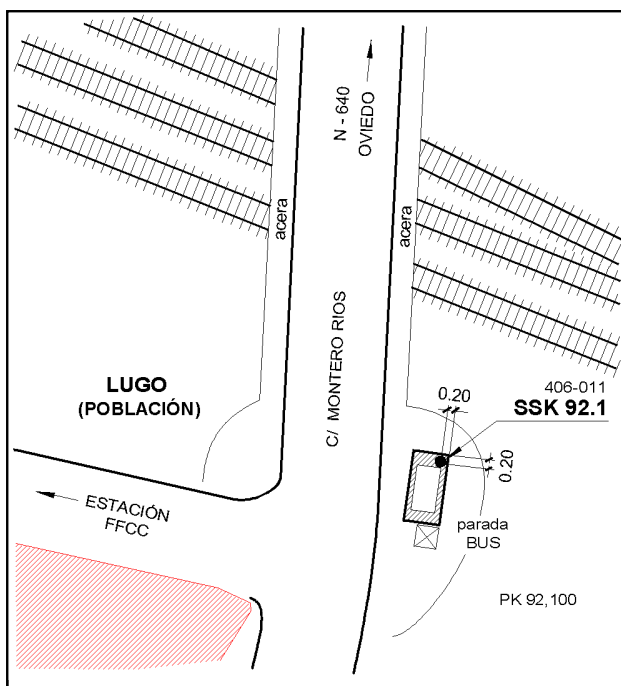
Observaciones:

- Inicio del Ramal Nº 1406.

Informe del estado de la Señal en: [InfoRN.pdf](#)

Enlaces:

Anterior: 406010 - NGR 757
Posterior: 406012 - SSK 91,3
Agrupada con:



Reseña de Señal de Nivelación

10-may-2025

Situación Geográfica:

Número: 406012
Nombre: SSK 91,3
Línea o Ramal: 406. Lugo - Porto de Abaixo

Municipio: Lugo
Provincia: Lugo
Hoja MTN50: 72
Señal: Secundaria **En posición:** Vertical
Señalizada: 01 de junio de 2004
Nivelada: 01 de enero de 2005

Datos Geodésicos:

Altitud ortométrica: 420,2191 m.
Geopotencial: 411,9688 u.g.p.
Gravedad en superficie: 980348,76 mgals. *Observada*
Cálculo: 01 de mayo de 2008

Coordenadas Geográficas ETRS89:

Longitud: - 7° 32' 51,3016"
Latitud: 43° 01' 11,3271"
Altitud elipsoidal:
Precisión: ± (0,05m - 0,1 m.)

Reseña:

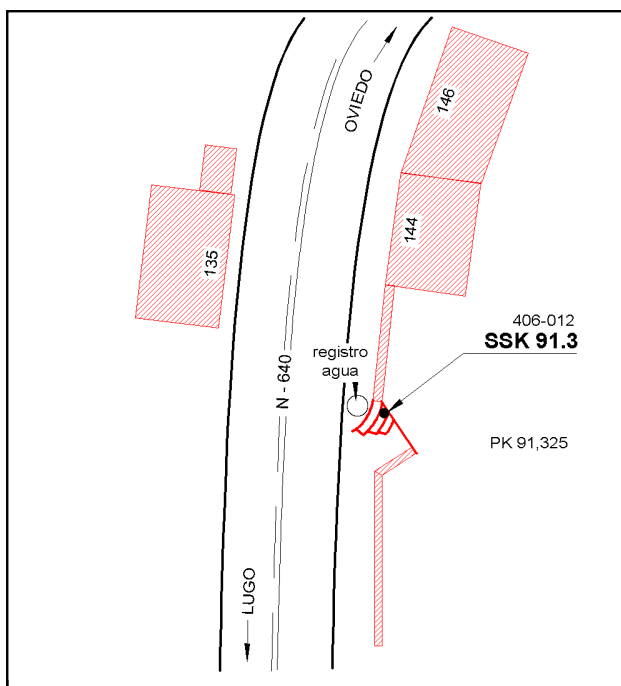
Clavo metálico semiesférico incrustado aproximadamente en el Km. 91,325 de la margen Este de la Carretera N-640, sobre el extremo Norte del segundo escalón (bajando) de una pequeña escalera de acceso al corral y garaje de la casa nº 144 de la Avenida de Carlos Azcárraga (N-640), según croquis.

Observaciones:

Informe del estado de la Señal en: [InfoRN.pdf](#)

Enlaces:

Anterior: 406011 - SSK 92,1@
Posterior: 406013 - SSK 90,1
Agrupada con:



Reseña de Señal de Nivelación

10-may-2025

Situación Geográfica:

Número: 406013
Nombre: SSK 90,1
Línea o Ramal: 406. Lugo - Porto de Abaixo

Municipio: Lugo
Provincia: Lugo
Hoja MTN50: 72
Señal: Secundaria **En posición:** Vertical
Señalizada: 01 de junio de 2004
Nivelada: 01 de enero de 2005

Datos Geodésicos:

Altitud ortométrica: 434,8199 m.
Geopotencial: 426,2821 u.g.p.
Gravedad en superficie: 980346,3 mgals. *Observada*
Cálculo: 01 de mayo de 2008

Coordenadas Geográficas ETRS89:

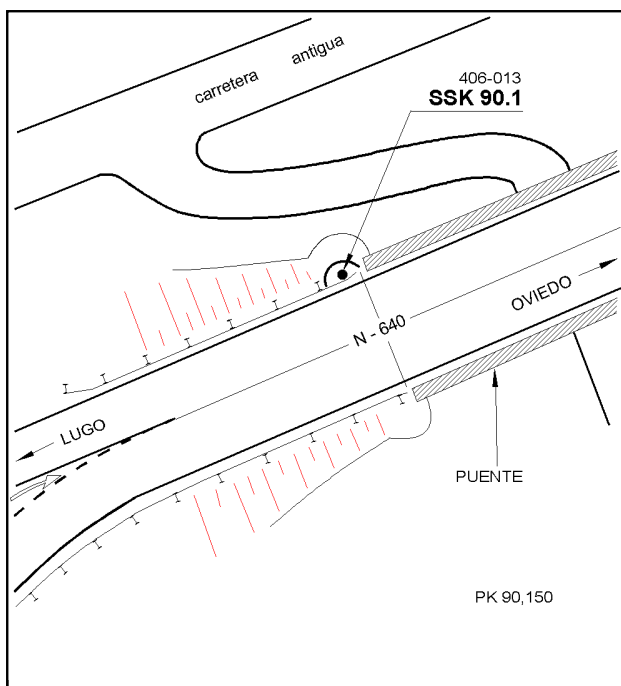
Longitud: - 7° 32' 32,1448"
Latitud: 43° 01' 42,8947"
Altitud elipsoidal: 490,863 m.
Precisión: ± 0,05 m.

Reseña:

Clavo metálico semiesférico incrustado aproximadamente en el Km. 90,150 de la margen Norte de la Carretera N-640, sobre el estribo NO de un puente, por detrás de la bionda, según croquis.

Enlaces:

Anterior: 406012 - SSK 91,3
Posterior: 406014 - SSK 89,3
Agrupada con:



Observaciones:

Reseña de Señal de Nivelación

10-may-2025

Situación Geográfica:

Número: 406014
Nombre: SSK 89,3
Línea o Ramal: 406. Lugo - Porto de Abaixo

Municipio: Lugo
Provincia: Lugo
Hoja MTN50: 72
Señal: Secundaria **En posición:** Vertical
Señalizada: 01 de junio de 2004
Nivelada: 01 de enero de 2005

Datos Geodésicos:

Altitud ortométrica: 442,8705 m.
Geopotencial: 434,1741 u.g.p.
Gravedad en superficie: 980344,78 mgals. *Observada*
Cálculo: 01 de mayo de 2008

Coordenadas Geográficas ETRS89:

Longitud: - 7° 32' 01,0328"
Latitud: 43° 01' 58,1254"
Altitud elipsoidal: 498,899 m.
Precisión: ± 0,05 m.

Reseña:

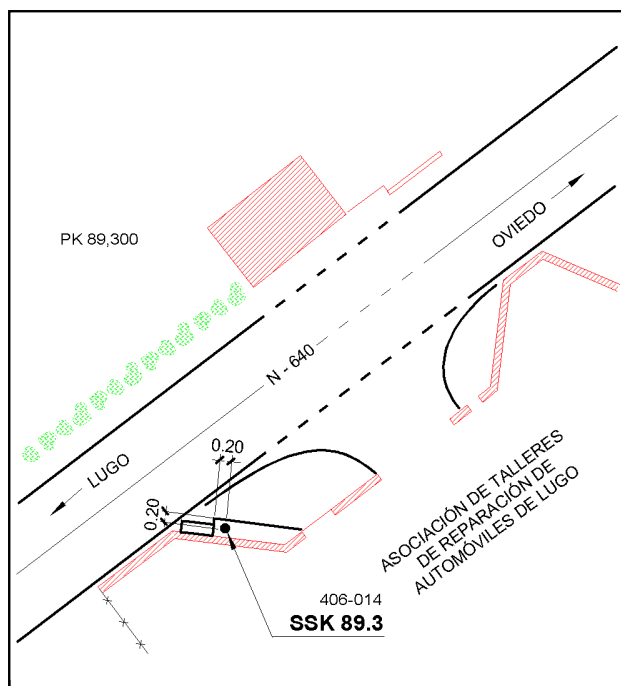
Clavo metálico semiesférico incrustado aproximadamente en el Km. 89,300 de la margen SE de la Carretera N-640, sobre la zapata de hormigón, soporte para colocar unos mástiles a la entrada al recinto de la Asociación de Talleres de Reparación de Automóviles de Lugo, según croquis.

Observaciones:

Informe del estado de la Señal en: [InfoRN.pdf](#)

Enlaces:

Anterior: 406013 - SSK 90,1
Posterior: 406015 - NGY 379
Agrupada con:



Reseña de Señal de Nivelación

10-may-2025

Situación Geográfica:

Número: 406015
Nombre: NGY 379
Línea o Ramal: 406. Lugo - Porto de Abaixo

Municipio: Lugo
Provincia: Lugo
Hoja MTN50: 72
Señal: Principal **En posición:** Vertical
Señalizada: 01 de junio de 2004
Nivelada: 01 de enero de 2005

Datos Geodésicos:

Altitud ortométrica: 451,7413 m.
Geopotencial: 442,8705 u.g.p.
Gravedad en superficie: 980344,05 mgals. *Calculada*
Cálculo: 01 de mayo de 2008

Coordenadas Geográficas ETRS89:

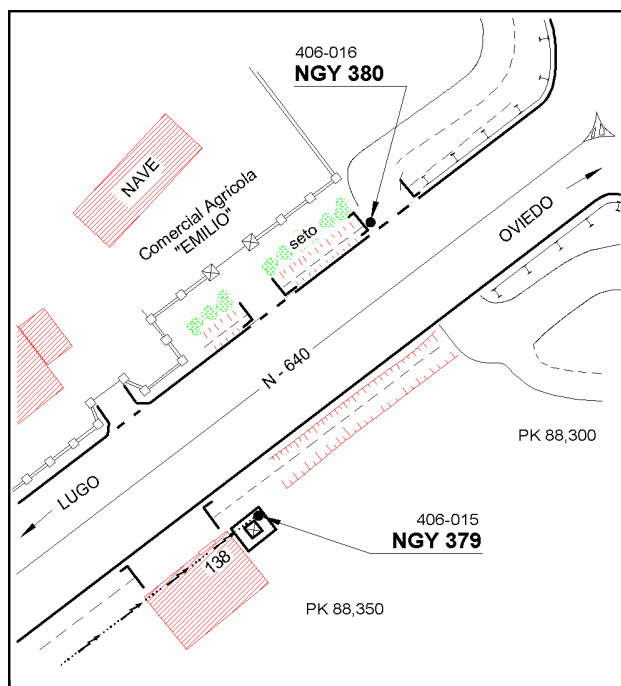

Longitud: - 7° 31' 30"
Latitud: 43° 02' 19"
Altitud elipsoidal:
Precisión: ± (1 m - 10 m.)

Reseña:

Clavo metálico con la inscripción NGY 379 incrustado aproximadamente en el Km. 88,350 de la margen SE de la Carretera N-640, sobre la esquina N de la zapata de un poste de hormigón, junto a la última casa, (nº 138) antes de llegar a la rotonda de incorporación a la autovía A-6, según croquis.

Enlaces:

Anterior: 406014 - SSK 89,3
Posterior: 406016 - NGY 380
Agrupada con: 406016 - NGY 380.



Observaciones:

Reseña de Señal de Nivelación

10-may-2025

Situación Geográfica:

Número: 406016
Nombre: NGY 380
Línea o Ramal: 406. Lugo - Porto de Abaixo

Municipio: Lugo
Provincia: Lugo
Hoja MTN50: 72
Señal: Principal **En posición:** Vertical
Señalizada: 01 de junio de 2004
Nivelada: 01 de enero de 2005

Datos Geodésicos:

Altitud ortométrica: 451,5978 m.
Geopotencial: 442,7299 u.g.p.
Gravedad en superficie: 980344,08 mgals. *Observada*
Cálculo: 01 de mayo de 2008

Coordenadas Geográficas ETRS89:

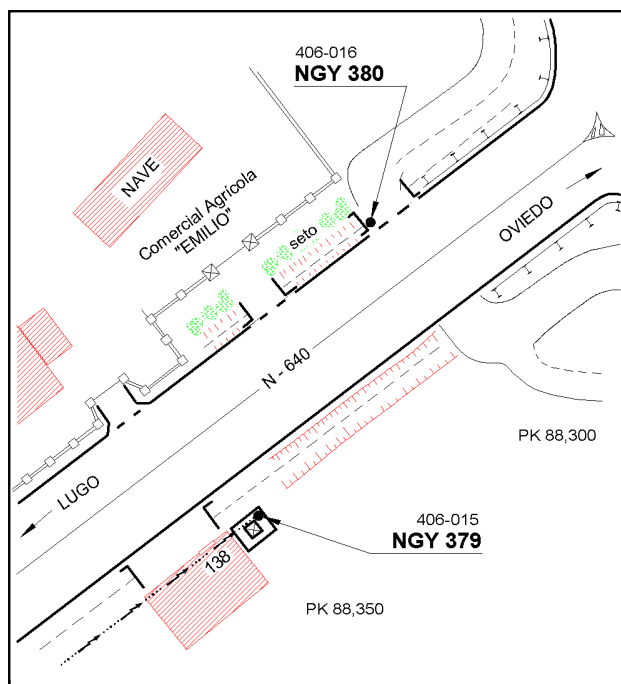
Longitud: - 7° 31' 28,5321"
Latitud: 43° 02' 20,5972"
Altitud elipsoidal: 507,632 m.
Precisión: ± 0,05 m.

Reseña:

Clavo metálico con la inscripción NGY 380 incrustado aproximadamente en el Km. 88,300 de la margen NO de la Carretera N-640, sobre el extremo SO de la solera de hormigón de un paso de cuneta del camino de servicio, según croquis.

Enlaces:

Anterior: 406015 - NGY 379
Posterior: 406017 - SSK 87,2
Agrupada con: 406015 - NGY 379.



Observaciones:

Reseña de Señal de Nivelación

10-may-2025

Situación Geográfica:

Número: 406017
Nombre: SSK 87,2
Línea o Ramal: 406. Lugo - Porto de Abaixo

Municipio: Lugo
Provincia: Lugo
Hoja MTN50: 73
Señal: Secundaria **En posición:** Vertical
Señalizada: 01 de junio de 2004
Nivelada: 01 de enero de 2005

Datos Geodésicos:

Altitud ortométrica: 462,7467 m.
Geopotencial: 453,6586 u.g.p.
Gravedad en superficie: 980341,07 mgals. *Observada*
Cálculo: 01 de mayo de 2008

Coordenadas Geográficas ETRS89:

Longitud: - 7° 30' 54,8637"
Latitud: 43° 02' 43,2445"
Altitud elipsoidal: 518,792 m.
Precisión: ± 0,05 m.

Reseña:

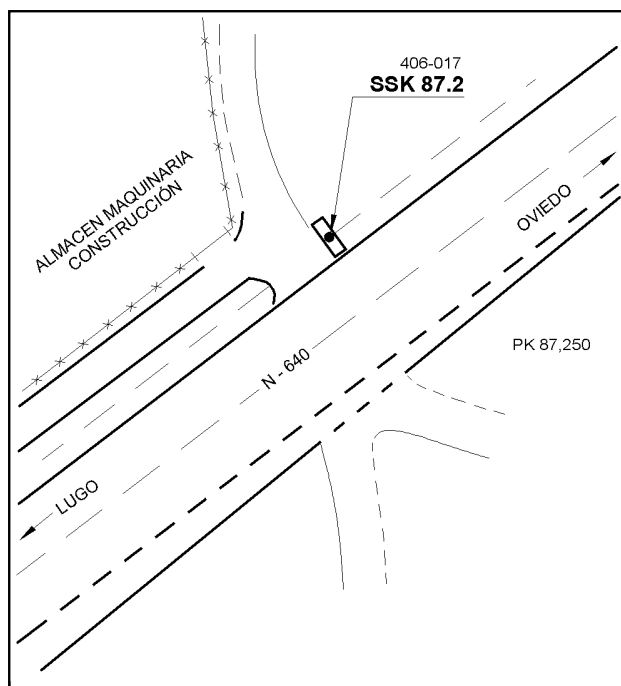
Clavo metálico semiesférico incrustado aproximadamente en el Km. 87,250 de la margen NO de la Carretera N-640, sobre la cara superior del muro de una pequeña alcantarilla, en el extremo Este del paso de cuneta a un camino y parcela almacén de material de construcción, según croquis.

Observaciones:

Informe del estado de la Señal en: [InfoRN.pdf](#)

Enlaces:

Anterior: 406016 - NGY 380
Posterior: 406018 - SSK 86,3
Agrupada con:



Reseña de Señal de Nivelación

10-may-2025

Situación Geográfica:

Número: 406018
Nombre: SSK 86,3
Línea o Ramal: 406. Lugo - Porto de Abaixo

Municipio: Lugo
Provincia: Lugo
Hoja MTN50: 73
Señal: Secundaria **En posición:** Vertical
Señalizada: 01 de junio de 2004
Nivelada: 01 de enero de 2005

Datos Geodésicos:

Altitud ortométrica: 475,3878 m.
Geopotencial: 466,0517 u.g.p.
Gravedad en superficie: 980340,9 mgals. *Observada*
Cálculo: 01 de mayo de 2008

Coordenadas Geográficas ETRS89:

Longitud: - 7° 30' 39,8549"
Latitud: 43° 03' 09,3540"
Altitud elipsoidal: 531,431 m.
Precisión: ± 0,05 m.

Reseña:

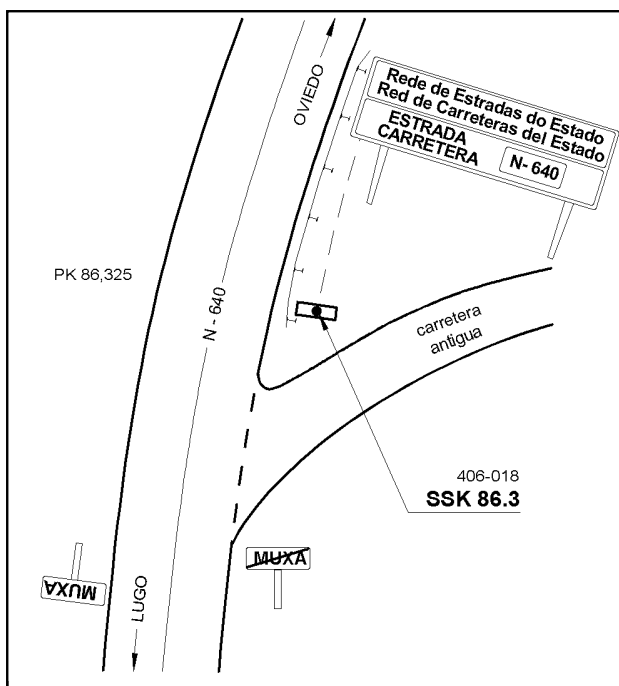
Clavo metálico semiesférico incrustado aproximadamente en el Km. 86,325 de la margen Este de la Carretera N-640, sobre la cara superior del extremo Norte de un paso de cuneta de la carretera antigua, según croquis.

Observaciones:

Informe del estado de la Señal en: [InfoRN.pdf](#)

Enlaces:

Anterior: 406017 - SSK 87,2
Posterior: 406019 - SSK 85,3
Agrupada con:



Reseña de Señal de Nivelación

10-may-2025

Situación Geográfica:

Número: 406019
Nombre: SSK 85,3
Línea o Ramal: 406. Lugo - Porto de Abaixo

Municipio: Lugo
Provincia: Lugo
Hoja MTN50: 73
Señal: Secundaria **En posición:** Vertical
Señalizada: 01 de junio de 2004
Nivelada: 01 de enero de 2005

Datos Geodésicos:

Altitud ortométrica: 483,7038 m.
Geopotencial: 474,204 u.g.p.
Gravedad en superficie: 980339,76 mgals. *Observada*
Cálculo: 01 de mayo de 2008

Coordenadas Geográficas ETRS89:

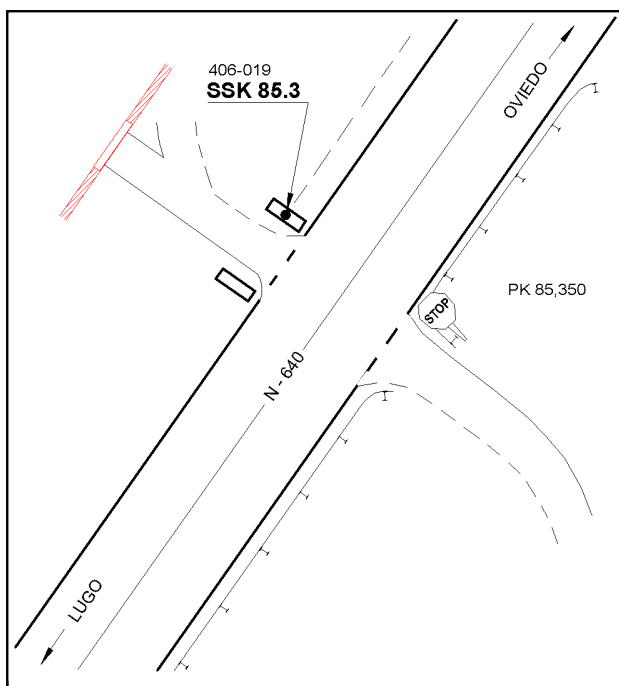
Longitud: - 7° 30' 15,2512"
Latitud: 43° 03' 33,7468"
Altitud elipsoidal: 539,771 m.
Precisión: ± 0,05 m.

Reseña:

Clavo metálico semiesférico incrustado aproximadamente en el Km. 85,350 de la margen Oeste de la Carretera N-640, sobre la cara superior del extremo Norte de un paso de cuneta de un camino, según croquis.

Enlaces:

Anterior: 406018 - SSK 86,3
Posterior: 406020 - SSK 84,3
Agrupada con:



Observaciones:

Reseña de Señal de Nivelación

10-may-2025

Situación Geográfica:

Número: **406020**
Nombre: **SSK 84,3**
Línea o Ramal: **406. Lugo - Porto de Abaixo**

Municipio: Lugo
Provincia: Lugo
Hoja MTN50: 73
Señal: Secundaria En posición: Vertical
Señalizada: 01 de junio de 2004
Nivelada: 01 de enero de 2005

Datos Geodésicos:

Altitud ortométrica: 513,7294 m.
Geopotencial: 503,638 u.g.p.
Gravedad en superficie: 980334,8 mgals. *Observada*
Cálculo: 01 de mayo de 2008

Coordenadas Geográficas ETRS89:

Longitud: - 7° 29' 49,8386"
Latitud: 43° 03' 59,8578"
Altitud elipsoidal: 569,765 m.
Precisión: ± 0,05 m.

Reseña:

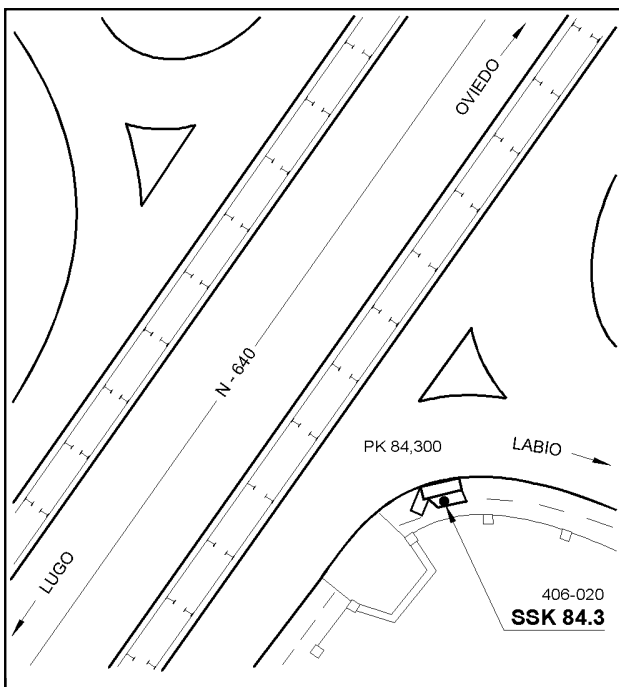
Clavo metálico semiesférico incrustado aproximadamente en el Km. 84,300 de la margen Este de la Carretera N-640, en el desvío a Labio, sobre la cara superior de una alcantarilla, por detrás de la imposta, según croquis.

Observaciones:

Informe del estado de la Señal en: [InfoRN.pdf](#)

Enlaces:

Anterior: 406019 - SSK 85,3
Posterior: 406021 - NGY 381
Agrupada con:



Reseña de Señal de Nivelación

10-may-2025

Situación Geográfica:

Número: 406021
Nombre: NGY 381
Línea o Ramal: 406. Lugo - Porto de Abaixo

Municipio: Lugo
Provincia: Lugo
Hoja MTN50: 73
Señal: Principal **En posición:** Vertical
Señalizada: 01 de junio de 2004
Nivelada: 01 de enero de 2005

Datos Geodésicos:

Altitud ortométrica: 477,2205 m.
Geopotencial: 467,8498 u.g.p.
Gravedad en superficie: 980343,88 mgals. *Observada*
Cálculo: 01 de mayo de 2008

Coordenadas Geográficas ETRS89:

Longitud: - 7° 29' 23,5333"
Latitud: 43° 04' 29,9998"
Altitud elipsoidal:
Precisión: ± (0,05m - 0,1 m.)

Reseña:

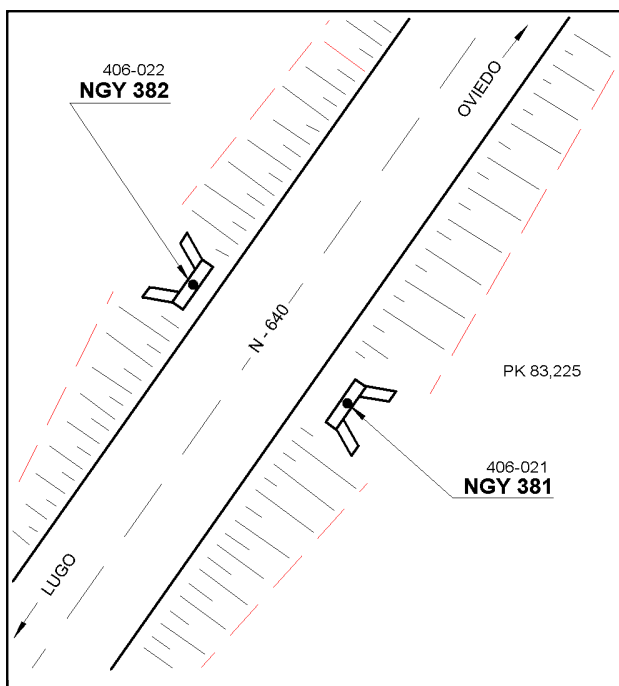
Clavo metálico con la inscripción NGY 381 incrustado aproximadamente en el Km. 83,225 de la margen Este de la Carretera N-640, sobre el centro de la cara superior de la imposta de una alcantarilla, según croquis.

Observaciones:

Informe del estado de la Señal en: [InfoRN.pdf](#)

Enlaces:

Anterior: 406020 - SSK 84,3
Posterior: 406022 - NGY 382
Agrupada con: 406022 - NGY 382.



Reseña de Señal de Nivelación

10-may-2025

Situación Geográfica:

Número: 406022
Nombre: NGY 382
Línea o Ramal: 406. Lugo - Porto de Abaixo

Municipio: Lugo
Provincia: Lugo
Hoja MTN50: 73
Señal: Principal **En posición:** Vertical
Señalizada: 01 de junio de 2004
Nivelada: 01 de enero de 2005

Datos Geodésicos:

Altitud ortométrica: 477,3072 m.
Geopotencial: 467,9349 u.g.p.
Gravedad en superficie: 980343,86 mgals. *Calculada*
Cálculo: 01 de mayo de 2008

Coordenadas Geográficas ETRS89:

Longitud: - 7° 29' 24"
Latitud: 43° 04' 30"
Altitud elipsoidal:
Precisión: ± (1 m - 10 m.)

Reseña:

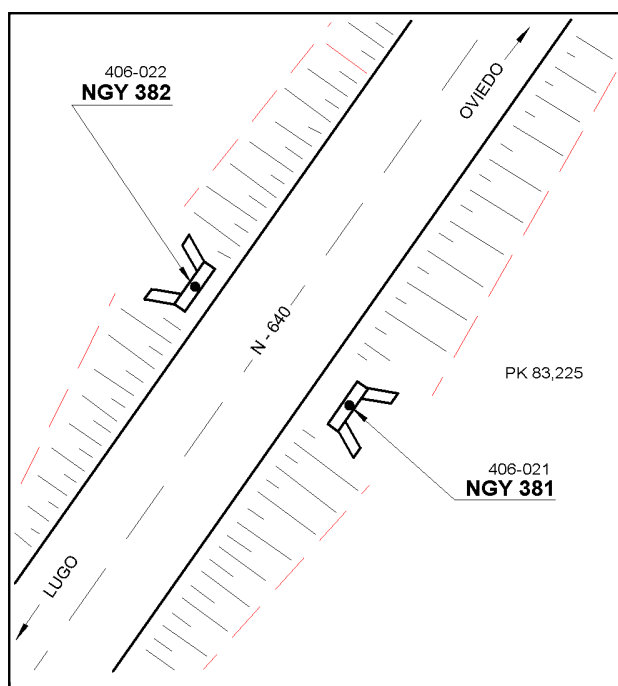
Clavo metálico con la inscripción NGY 382 incrustado aproximadamente en el Km. 83,225 de la margen Oeste de la Carretera N-640, sobre el centro de la cara superior de la imposta de una alcantarilla, según croquis.

Observaciones:

Informe del estado de la Señal en: [InfoRN.pdf](#)

Enlaces:

Anterior: 406021 - NGY 381
Posterior: 406023 - SSK 82.3
Agrupada con: 406021 - NGY 381.



Reseña de Señal de Nivelación

10-may-2025

Situación Geográfica:

Número: 406023
Nombre: SSK 82.3
Línea o Ramal: 406. Lugo - Porto de Abaixo

Municipio: Lugo
Provincia: Lugo
Hoja MTN50: 73
Señal: Secundaria **En posición:** Vertical
Señalizada: 01 de junio de 2004
Nivelada: 01 de enero de 2005

Datos Geodésicos:

Altitud ortométrica: 471,2340 m.
Geopotencial: 461,9818 u.g.p.
Gravedad en superficie: 980345,93 mgals. *Observada*
Cálculo: 01 de mayo de 2008

Coordenadas Geográficas ETRS89:

Longitud: - 7° 29' 01,8481"
Latitud: 43° 04' 54,0350"
Altitud elipsoidal: 527,334 m.
Precisión: ± 0,05 m.

Reseña:

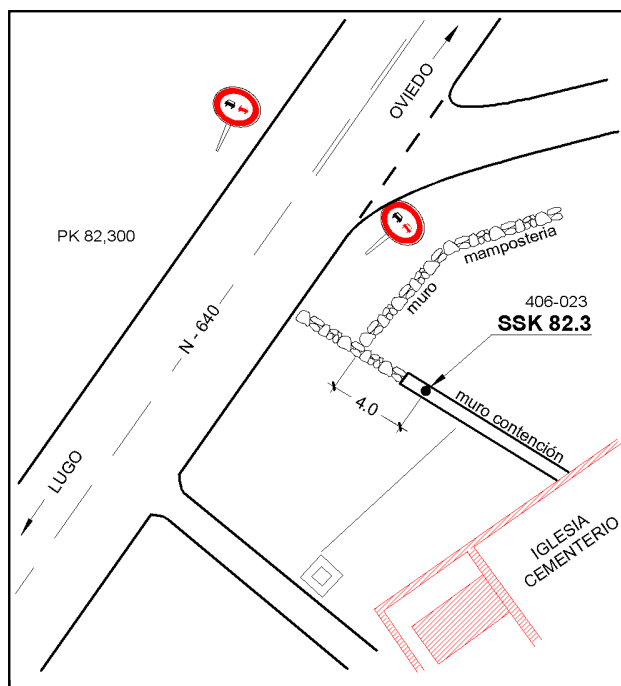
Clavo metálico semiesférico incrustado aproximadamente en el Km. 82,300 de la margen Este de la Carretera N-640, sobre la cara superior de un muro de contención de hormigón en una explanada al NO del cementerio de Teixeira, según cróquis.

Observaciones:

Informe del estado de la Señal en: [InfoRN.pdf](#)

Enlaces:

Anterior: 406022 - NGY 382
Posterior: 406024 - SSK 81,1
Agrupada con:



Reseña de Señal de Nivelación

10-may-2025

Situación Geográfica:

Número: 406024
Nombre: SSK 81,1
Línea o Ramal: 406. Lugo - Porto de Abaixo

Municipio: Lugo
Provincia: Lugo
Hoja MTN50: 73
Señal: Secundaria **En posición:** Vertical
Señalizada: 01 de junio de 2004
Nivelada: 01 de enero de 2005

Datos Geodésicos:

Altitud ortométrica: 453,1330 m.
Geopotencial: 444,2387 u.g.p.
Gravedad en superficie: 980352,47 mgals. *Observada*
Cálculo: 01 de mayo de 2008

Coordenadas Geográficas ETRS89:

Longitud: - 7° 28' 42,7471"
Latitud: 43° 05' 28,7678"
Altitud elipsoidal: 509,137 m.
Precisión: ± (0,05m - 0,1 m.)

Reseña:

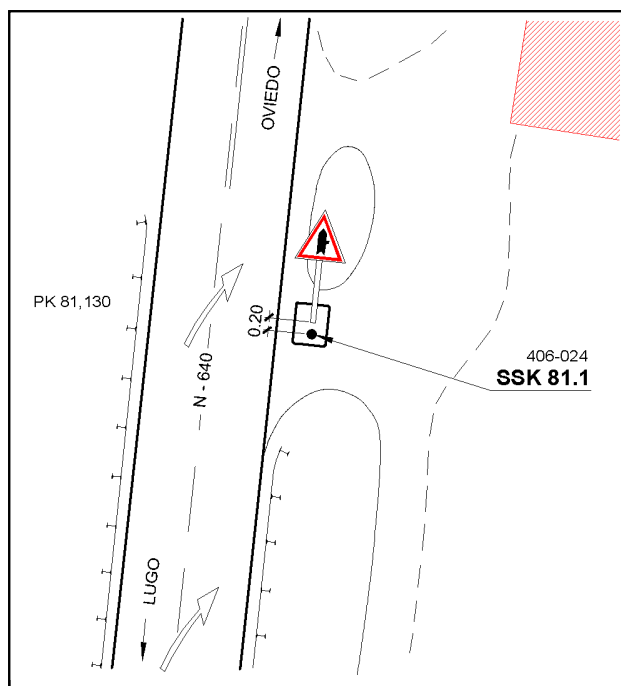
Clavo metálico semiesférico incrustado aproximadamente en el Km. 81,130 de la margen Este de la Carretera N-640, sobre la zapata de hormigón de una señal de tráfico, según croquis.

Observaciones:

Informe del estado de la Señal en: [InfoRN.pdf](#)

Enlaces:

Anterior: 406023 - SSK 82,3
Posterior: 406025 - SSK 80,3
Agrupada con:



Reseña de Señal de Nivelación

10-may-2025

Situación Geográfica:

Número: 406025
Nombre: SSK 80,3
Línea o Ramal: 406. Lugo - Porto de Abaixo

Municipio: Castro de Rei
Provincia: Lugo
Hoja MTN50: 73
Señal: Secundaria **En posición:** Vertical
Señalizada: 01 de junio de 2004
Nivelada: 01 de enero de 2005

Datos Geodésicos:

Altitud ortométrica: 458,6753 m.
Geopotencial: 449,6733 u.g.p.
Gravedad en superficie: 980354,36 mgals. *Observada*
Cálculo: 01 de mayo de 2008

Coordenadas Geográficas ETRS89:

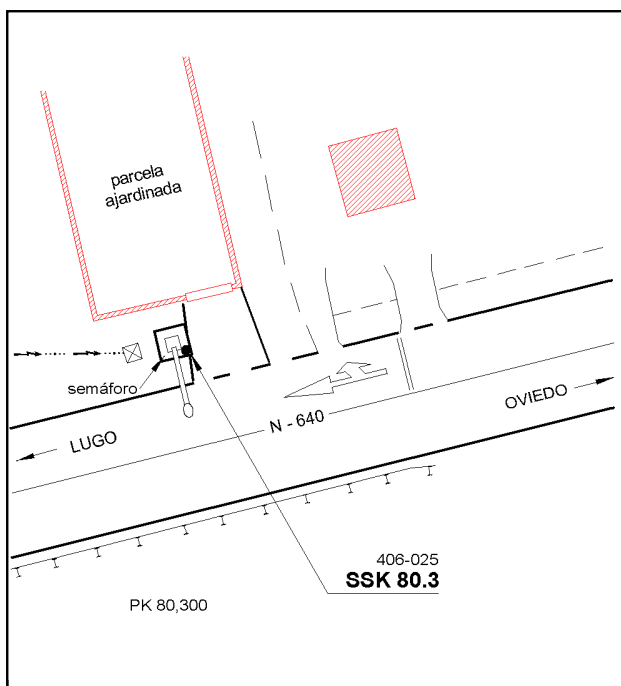
Longitud: - 7° 28' 35,0177"
Latitud: 43° 05' 54,1207"
Altitud elipsoidal: 514,791 m.
Precisión: ± 0,05 m.

Reseña:

Clavo metálico semiesférico incrustado aproximadamente en el Km. 80,300 de la margen Norte de la Carretera N-640, sobre la esquina SE de la zapata de un semáforo de luz amarilla intermitente que señala peligro en el próximo desvío a Abadín (a 150 metros), junto a un paso de cuneta a una parcela ajardinada, según croquis.

Enlaces:

Anterior: 406024 - SSK 81,1
Posterior: 406026 - SSK 79,5
Agrupada con:



Observaciones:

Reseña de Señal de Nivelación

10-may-2025

Situación Geográfica:

Número: 406026
Nombre: SSK 79,5
Línea o Ramal: 406. Lugo - Porto de Abaixo

Municipio: Castro de Rei
Provincia: Lugo
Hoja MTN50: 73
Señal: Secundaria **En posición:** Vertical
Señalizada: 01 de junio de 2004
Nivelada: 01 de enero de 2005

Datos Geodésicos:

Altitud ortométrica: 457,7642 m.
Geopotencial: 448,7815 u.g.p.
Gravedad en superficie: 980357,55 mgals. *Observada*
Cálculo: 01 de mayo de 2008

Coordenadas Geográficas ETRS89:

Longitud: - 7° 28' 05,7975"
Latitud: 43° 06' 08,3827"
Altitud elipsoidal: 513,829 m.
Precisión: ± 0,05 m.

Reseña:

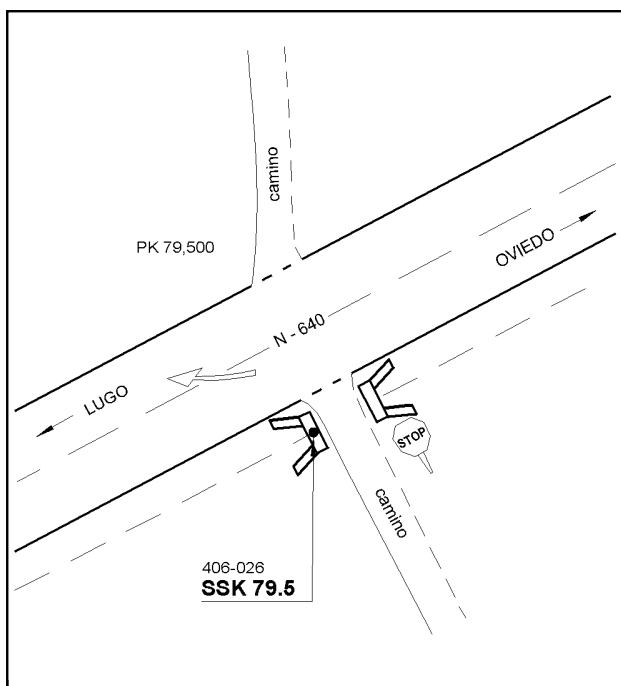
Clavo metálico semiesférico incrustado aproximadamente en el Km. 79,500 de la margen SE de la Carretera N-640, sobre la cara superior de la imposta en el extremo Oeste del paso de cuneta de un camino, según croquis.

Observaciones:

Informe del estado de la Señal en: [InfoRN.pdf](#)

Enlaces:

Anterior: 406025 - SSK 80,3
Posterior: 406027 - SSK 78,4
Agrupada con:



Reseña de Señal de Nivelación

10-may-2025

Situación Geográfica:

Número: 406027
Nombre: SSK 78,4
Línea o Ramal: 406. Lugo - Porto de Abaixo

Municipio: Castro de Rei
Provincia: Lugo
Hoja MTN50: 73
Señal: Secundaria **En posición:** Vertical
Señalizada: 01 de junio de 2004
Nivelada: 01 de enero de 2005

Datos Geodésicos:

Altitud ortométrica: 449,6642 m.
Geopotencial: 440,8426 u.g.p.
Gravedad en superficie: 980362,8 mgals. *Observada*
Cálculo: 01 de mayo de 2008

Coordenadas Geográficas ETRS89:

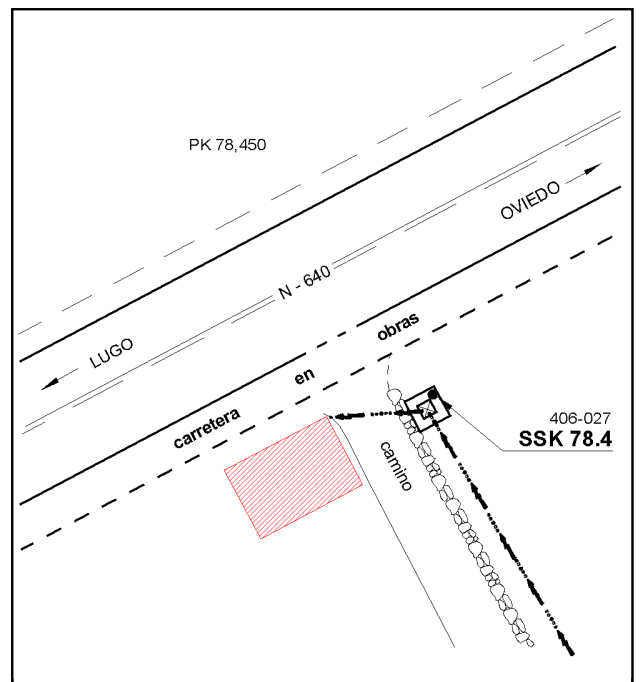
Longitud: - 7° 27' 30,8262"
Latitud: 43° 06' 29,3036"
Altitud elipsoidal: 505,680 m.
Precisión: ± 0,05 m.

Reseña:

Clavo metálico semiesférico incrustado aproximadamente en el Km. 78,450 de la margen SE de la Carretera N-640, sobre la esquina Norte de la zapata de un poste de hormigón de la red eléctrica, junto a un muro de piedra, a 0.10 metros del poste de hormigón, según croquis.

Enlaces:

Anterior: 406026 - SSK 79,5
Posterior: 406028 - SSK 77,3
Agrupada con:



Observaciones:

Reseña de Señal de Nivelación

10-may-2025

Situación Geográfica:

Número: **406028**
Nombre: **SSK 77,3**
Línea o Ramal: **406. Lugo - Porto de Abaixo**

Municipio: Castro de Rei
Provincia: Lugo
Hoja MTN50: 73
Señal: Secundaria En posición: Vertical
Señalizada: 01 de junio de 2004
Nivelada: 01 de enero de 2005

Datos Geodésicos:

Altitud ortométrica: 442,3648 m.
Geopotencial: 433,688 u.g.p.
Gravedad en superficie: 980366,55 mgals. *Observada*
Cálculo: 01 de mayo de 2008

Coordenadas Geográficas ETRS89:

Longitud: - 7° 26' 52,2232"
Latitud: 43° 06' 54,3485"
Altitud elipsoidal: 498,472 m.
Precisión: ± (0,05m - 0,1 m.)

Reseña:

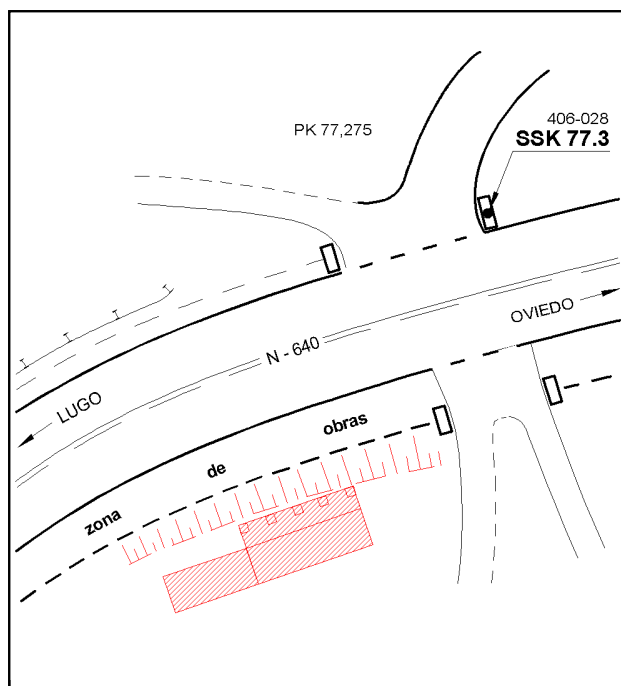

Clavo metálico semiesférico incrustado aproximadamente en el Km. 77,275 de la margen Norte de la Carretera N-640, sobre la cara superior del extremo Este de un paso de cuneta, según croquis.

Observaciones:

Informe del estado de la Señal en: [InfoRN.pdf](#)

Enlaces:

Anterior: 406027 - SSK 78,4
Posterior: 406029 - NGY 383
Agrupada con:



Reseña de Señal de Nivelación

10-may-2025

Situación Geográfica:

Número: 406029
Nombre: NGY 383
Línea o Ramal: 406. Lugo - Porto de Abaixo

Municipio: Castro de Rei
Provincia: Lugo
Hoja MTN50: 73
Señal: Principal **En posición:** Vertical
Señalizada: 01 de junio de 2004
Nivelada: 01 de enero de 2005

Datos Geodésicos:

Altitud ortométrica: 456,4308 m.
Geopotencial: 447,4776 u.g.p.
Gravedad en superficie: 980365,01 mgals. *Observada*
Cálculo: 01 de mayo de 2008

Coordenadas Geográficas ETRS89:

Longitud: - 7° 26' 15,6317"
Latitud: 43° 07' 02,3555"
Altitud elipsoidal: 512,482 m.
Precisión: ± 0,05 m.

Reseña:

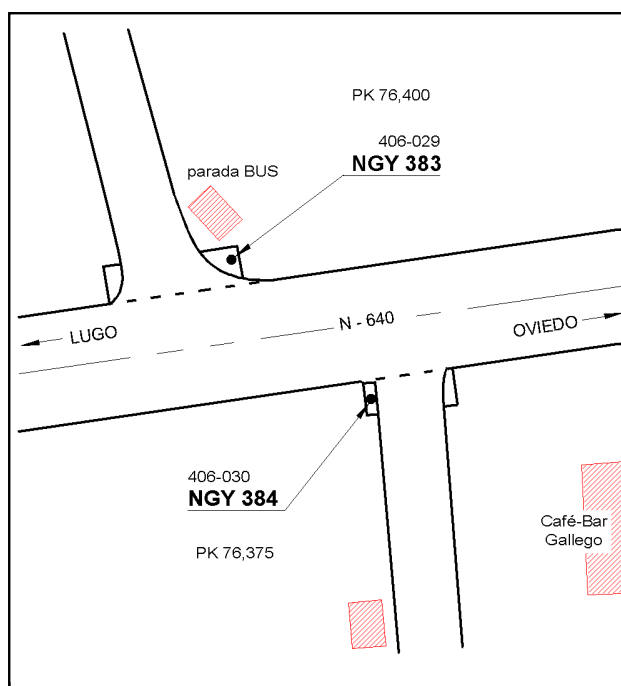
Clavo metálico con la inscripción NGY 383 incrustado aproximadamente en el Km. 76,400 de la margen Norte de la Carretera N-640, sobre solera de hormigón en el extremo Este de un paso de cuneta de la carretera a Castro, según croquis.

Observaciones:

Informe del estado de la Señal en: [InfoRN.pdf](#)

Enlaces:

Anterior: 406028 - SSK 77,3
Posterior: 406031 - SSK 75,3
Agrupada con:



Reseña de Señal de Nivelación

10-may-2025

Situación Geográfica:

Número:

Nombre:

Línea o Ramal:

Municipio:

Provincia:

Hoja MTN50:

Señal:

En posición:

Señalizada:

Nivelada:

Enlaces:

Anterior:

Posterior:

Agrupada con:

Datos Geodésicos:

Altitud ortométrica:

Geopotencial:

Gravedad en superficie:

Cálculo:

PENDIENTE DE NIVELACIÓN

Coordenadas Geográficas ETRS89:

Longitud:

Latitud:

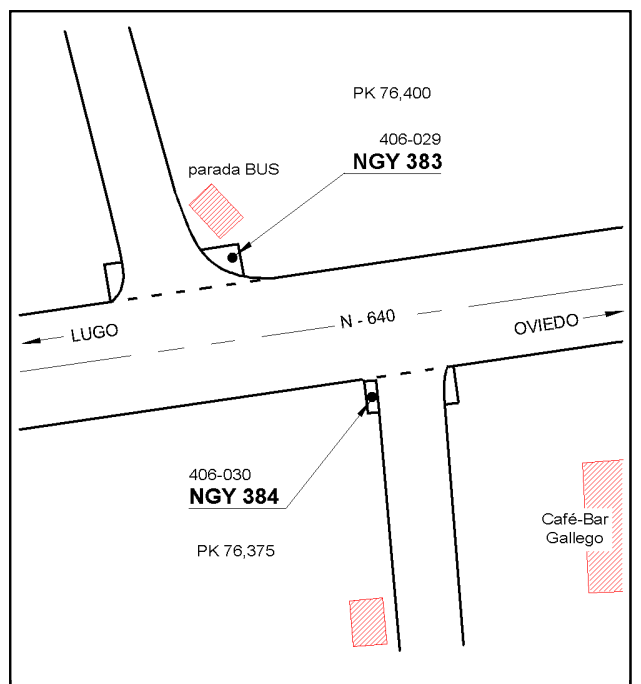
Altitud elipsoidal:

Precisión:

Reseña:



Observaciones:



Reseña de Señal de Nivelación

10-may-2025

Situación Geográfica:

Número: 406031
Nombre: SSK 75,3
Línea o Ramal: 406. Lugo - Porto de Abaixo

Municipio: Castro de Rei
Provincia: Lugo
Hoja MTN50: 73
Señal: Secundaria **En posición:** Vertical
Señalizada: 01 de junio de 2004
Nivelada: 01 de enero de 2005

Datos Geodésicos:

Altitud ortométrica: 480,2383 m.
Geopotencial: 470,8171 u.g.p.
Gravedad en superficie: 980361,94 mgals. *Observada*
Cálculo: 01 de mayo de 2008

Coordenadas Geográficas ETRS89:

Longitud: - 7° 25' 36,2794"
Latitud: 43° 07' 18,2991"
Altitud elipsoidal: 536,312 m.
Precisión: ± 0,05 m.

Reseña:

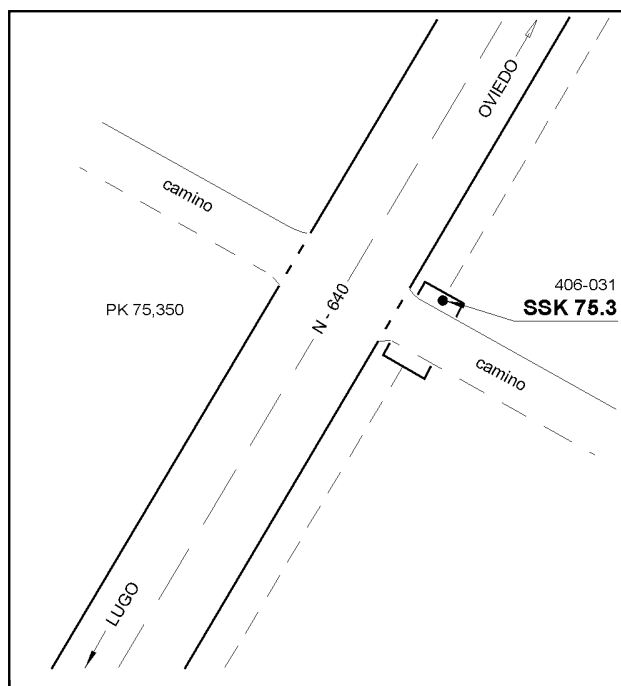
Clavo metálico semiesférico incrustado aproximadamente en el Km. 75,350 de la margen Este de la Carretera N-640, sobre el centro de la cara superior de la imposta de una pequeña alcantarilla, en el paso de cuneta de un camino; en el extremo Norte del paso de cuneta, según cróquis.

Observaciones:

Informe del estado de la Señal en: [InfoRN.pdf](#)

Enlaces:

Anterior: 406029 - NGY 383
Posterior: 406032 - SSK 74,2
Agrupada con:



Reseña de Señal de Nivelación

10-may-2025

Situación Geográfica:

Número: 406032
Nombre: SSK 74,2
Línea o Ramal: 406. Lugo - Porto de Abaixo

Municipio: Castro de Rei
Provincia: Lugo
Hoja MTN50: 73
Señal: Secundaria **En posición:** Vertical
Señalizada: 01 de junio de 2004
Nivelada: 01 de enero de 2005

Datos Geodésicos:

Altitud ortométrica: 479,0162 m.
Geopotencial: 469,6184 u.g.p.
Gravedad en superficie: 980360,85 mgals. *Observada*
Cálculo: 01 de mayo de 2008

Coordenadas Geográficas ETRS89:

Longitud: - 7° 25' 05,7665"
Latitud: 43° 07' 46,3247"
Altitud elipsoidal: 535,074 m.
Precisión: ± 0,05 m.

Reseña:

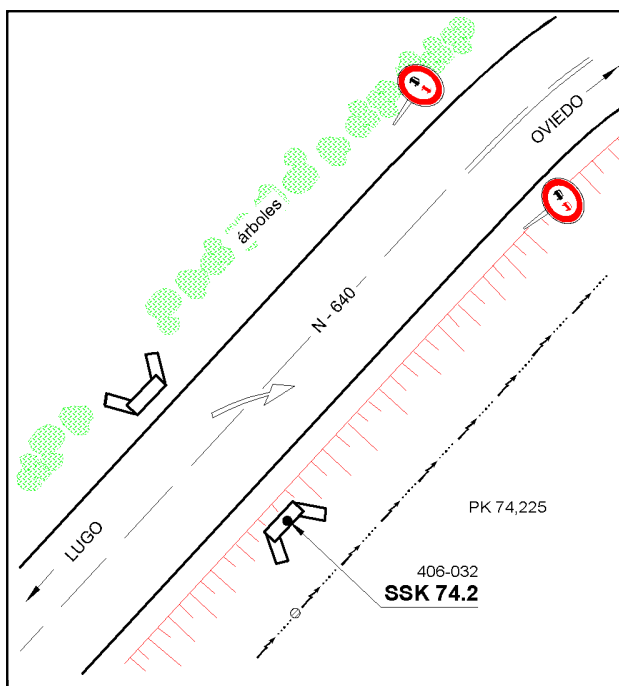
Clavo metálico semiesférico incrustado aproximadamente en el Km. 74,225 de la margen Este de la Carretera N-640, sobre el centro de la cara superior de la imposta de una alcantarilla con aletas, según croquis.

Observaciones:

Informe del estado de la Señal en: [InfoRN.pdf](#)

Enlaces:

Anterior: 406031 - SSK 75,3
Posterior: 406033 - SSK 73,3
Agrupada con:



Reseña de Señal de Nivelación

10-may-2025

Situación Geográfica:

Número: 406033
Nombre: SSK 73,3
Línea o Ramal: 406. Lugo - Porto de Abaixo

Municipio: Castro de Rei
Provincia: Lugo
Hoja MTN50: 73
Señal: Secundaria **En posición:** Vertical
Señalizada: 01 de junio de 2004
Nivelada: 01 de enero de 2005

Datos Geodésicos:

Altitud ortométrica: 473,0492 m.
Geopotencial: 463,7698 u.g.p.
Gravedad en superficie: 980363,75 mgals. *Calculada*
Cálculo: 01 de mayo de 2008

Coordenadas Geográficas ETRS89:

Longitud: - 7° 24' 37"
Latitud: 43° 08' 04"
Altitud elipsoidal:
Precisión: ± (1 m - 10 m.)

Reseña:

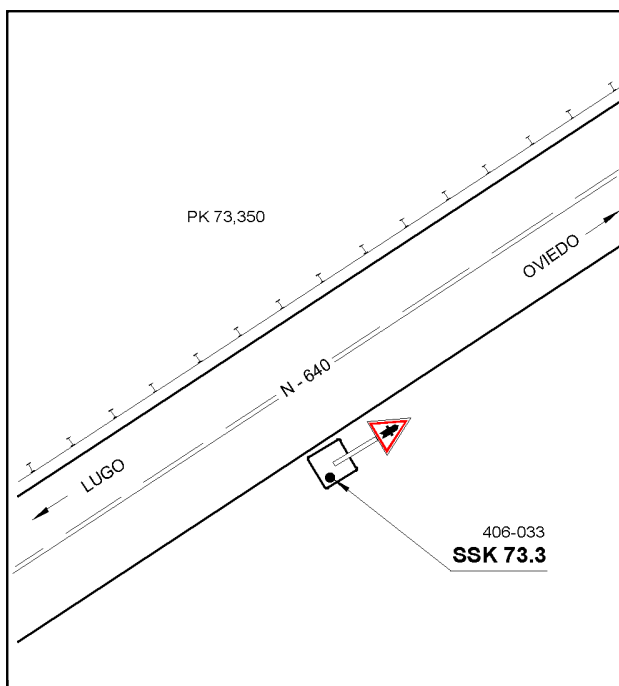
Clavo metálico semiesférico incrustado aproximadamente en el Km. 73,350 de la margen Sur de la Carretera N-640, sobre la zapata de una señal de tráfico; a 0.20 metros del poste metálico, según croquis.

Observaciones:

Informe del estado de la Señal en: [InfoRN.pdf](#)

Enlaces:

Anterior: 406032 - SSK 74,2
Posterior: 406034 - SSK 72,2
Agrupada con:



Reseña de Señal de Nivelación

10-may-2025

Situación Geográfica:

Número: 406034
Nombre: SSK 72,2
Línea o Ramal: 406. Lugo - Porto de Abaixo

Municipio: Castro de Rei
Provincia: Lugo
Hoja MTN50: 73
Señal: Secundaria **En posición:** Vertical
Señalizada: 01 de junio de 2004
Nivelada: 01 de enero de 2005

Datos Geodésicos:

Altitud ortométrica: 471,6289 m.
Geopotencial: 462,3785 u.g.p.
Gravedad en superficie: 980366,27 mgals. *Observada*
Cálculo: 01 de mayo de 2008

Coordenadas Geográficas ETRS89:

Longitud: - 7° 24' 05,3901"
Latitud: 43° 08' 31,5757"
Altitud elipsoidal:
Precisión: ± (0,05m - 0,1 m.)

Reseña:

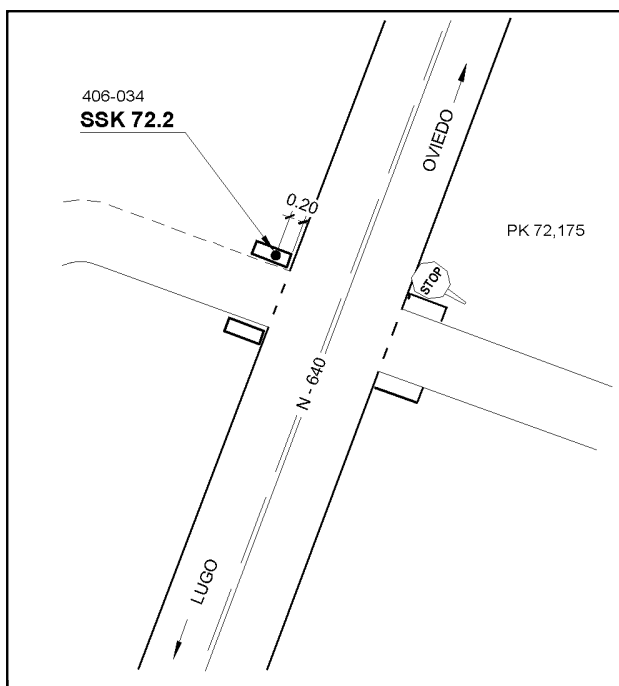
Clavo metálico semiesférico incrustado aproximadamente en el Km. 72,175 de la margen Oeste de la Carretera N-640, sobre la cara superior de una alcantarilla en el extremo Norte de un paso de cuneta de un camino, según croquis.

Observaciones:

Informe del estado de la Señal en: [InfoRN.pdf](#)

Enlaces:

Anterior: 406033 - SSK 73,3
Posterior: 406035 - NGY 385
Agrupada con:



Reseña de Señal de Nivelación

10-may-2025

Situación Geográfica:

Número: 406035
Nombre: NGY 385
Línea o Ramal: 406. Lugo - Porto de Abaixo

Municipio: Castro de Rei
Provincia: Lugo
Hoja MTN50: 73
Señal: Principal **En posición:** Vertical
Señalizada: 01 de junio de 2004
Nivelada: 01 de enero de 2005

Datos Geodésicos:

Altitud ortométrica: 474,8098 m.
Geopotencial: 465,4981 u.g.p.
Gravedad en superficie: 980368,54 mgals. *Calculada*
Cálculo: 01 de mayo de 2008

Coordenadas Geográficas ETRS89:

Longitud: - 7° 23' 28"
Latitud: 43° 09' 06"
Altitud elipsoidal:
Precisión: ± (1 m - 10 m.)

Reseña:

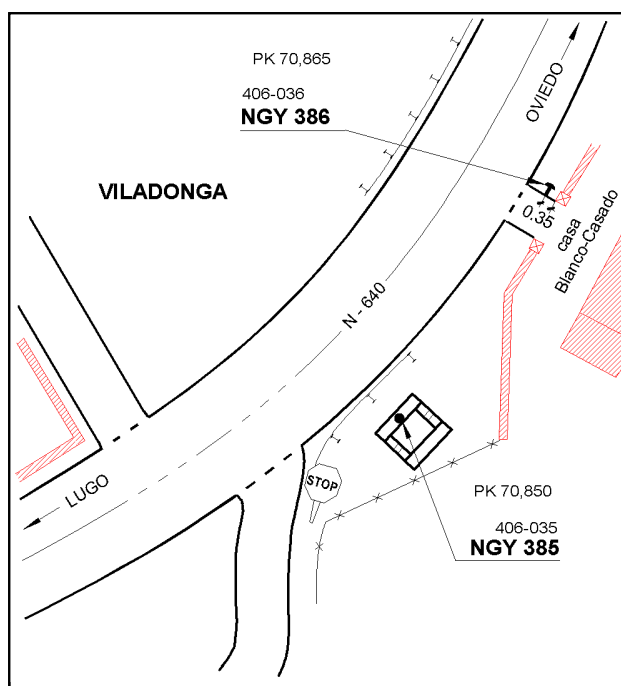

Clavo metálico con la inscripción NGY 385 incrustado aproximadamente en el Km. 70,850 de la margen Este de la Carretera N-640, sobre el centro de la cara superior del muro Oeste de una arqueta-alcantarilla, según croquis.

Observaciones:

Informe del estado de la Señal en: [InfoRN.pdf](#)

Enlaces:

Anterior: 406034 - SSK 72,2
Posterior: 406036 - NGY 386
Agrupada con: 406036 - NGY 386.



Reseña de Señal de Nivelación

10-may-2025

Situación Geográfica:

Número: 406036
Nombre: NGY 386
Línea o Ramal: 406. Lugo - Porto de Abaixo

Municipio: Castro de Rei
Provincia: Lugo
Hoja MTN50: 73
Señal: Principal **En posición:** Horizontal
Señalizada: 01 de junio de 2004
Nivelada: 01 de enero de 2005

Datos Geodésicos:

Altitud ortométrica: 475,5554 m.
Geopotencial: 466,2291 u.g.p.
Gravedad en superficie: 980368,39 mgals. *Observada*
Cálculo: 01 de mayo de 2008

Coordenadas Geográficas ETRS89:

Longitud: - 7° 23' 27,3649"
Latitud: 43° 09' 06,8530"
Altitud elipsoidal: 531,853 m.
Precisión: ± (0,05m - 0,1 m.)

Reseña:

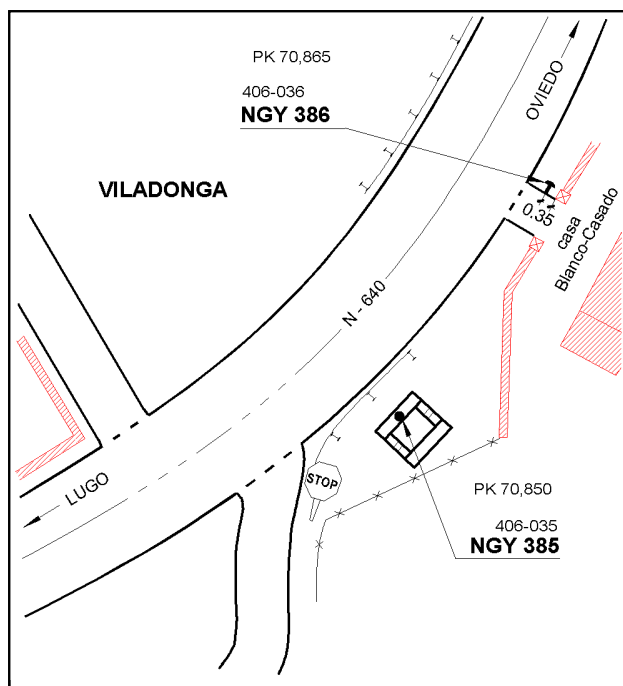
Clavo metálico con la inscripción NGY 386 incrustado aproximadamente en el Km. 70,865 de la margen Este de la Carretera N-640, sobre el paramento Norte de un muro de hormigón que es paso de cuneta a la casa Casado-Blanco; a 0.35 metros de la tapia y 0.20 metros por debajo de la rasante del suelo, según croquis.

Observaciones:

Informe del estado de la Señal en: [InfoRN.pdf](#)

Enlaces:

Anterior: 406035 - NGY 385
Posterior: 406037 - SSK 70,0
Agrupada con: 406035 - NGY 385.



Reseña de Señal de Nivelación

10-may-2025

Situación Geográfica:

Número: 406037
Nombre: SSK 70,0
Línea o Ramal: 406. Lugo - Porto de Abaixo

Municipio: Castro de Rei
Provincia: Lugo
Hoja MTN50: 73
Señal: Secundaria **En posición:** Vertical
Señalizada: 01 de junio de 2004
Nivelada: 01 de enero de 2005

Datos Geodésicos:

Altitud ortométrica: 494,8559 m.
Geopotencial: 485,1504 u.g.p.
Gravedad en superficie: 980366,19 mgals. *Observada*
Cálculo: 01 de mayo de 2008

Coordenadas Geográficas ETRS89:

Longitud: - 7° 23' 05,2951"
Latitud: 43° 09' 26,3092"
Altitud elipsoidal: 551,121 m.
Precisión: ± (0,05m - 0,1 m.)

Reseña:

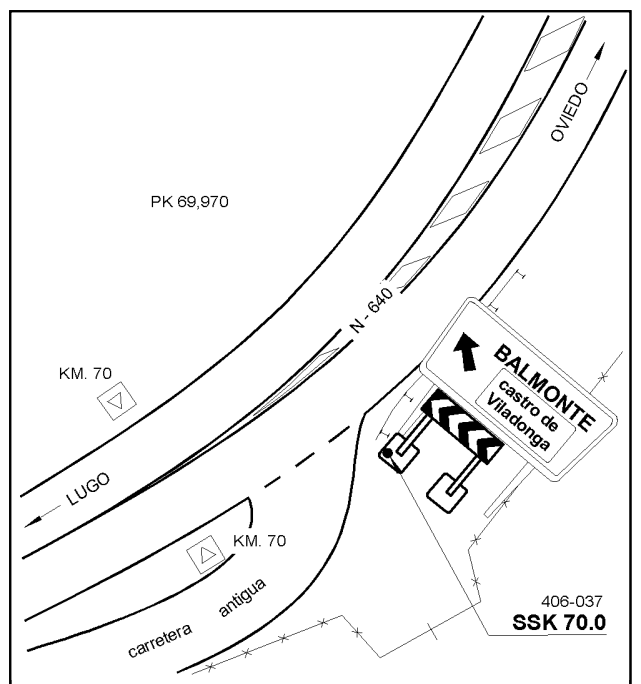
Clavo metálico semiesférico incrustado aproximadamente en el Km. 69,970 de la margen Este de la Carretera N-640, sobre la zapata de una señal de tráfico que advierte de una curva a la izquierda, según croquis.

Observaciones:

Informe del estado de la Señal en: [InfoRN.pdf](#)

Enlaces:

Anterior: 406036 - NGY 386
Posterior: 406038 - SSK 69,0
Agrupada con:



Reseña de Señal de Nivelación

10-may-2025

Situación Geográfica:

Número: 406038
Nombre: SSK 69,0
Línea o Ramal: 406. Lugo - Porto de Abaixo

Municipio: Castro de Rei
Provincia: Lugo
Hoja MTN50: 73
Señal: Secundaria **En posición:** Vertical
Señalizada: 01 de junio de 2004
Nivelada: 01 de enero de 2005

Datos Geodésicos:

Altitud ortométrica: 473,7751 m.
Geopotencial: 464,4855 u.g.p.
Gravedad en superficie: 980372,3 mgals. *Observada*
Cálculo: 01 de mayo de 2008

Coordenadas Geográficas ETRS89:

Longitud: - 7° 22' 43,7327"
Latitud: 43° 09' 49,1334"
Altitud elipsoidal: 529,867 m.
Precisión: ± 0,05 m.

Reseña:

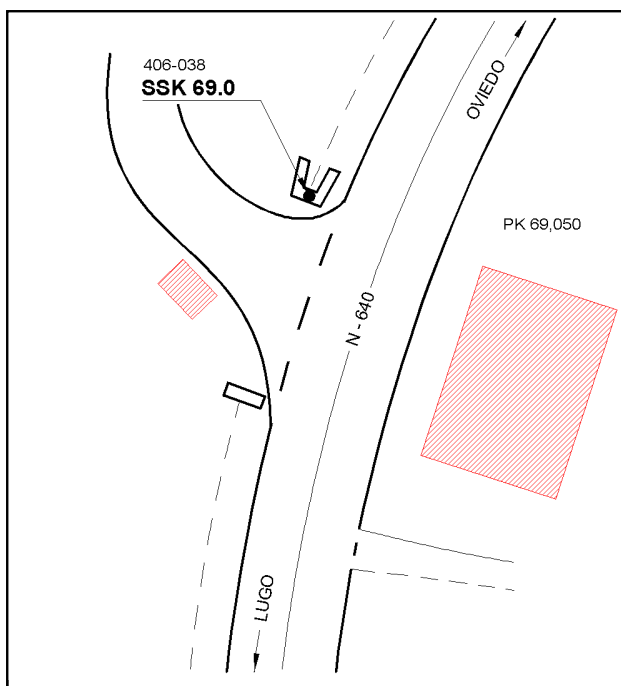
Clavo metálico semiesférico incrustado aproximadamente en el Km. 69,050 de la margen Oeste de la Carretera N-640, sobre la cara superior del muro de una alcantarilla en el extremo Norte de un paso de cuneta, según croquis.

Observaciones:

Informe del estado de la Señal en: [InfoRN.pdf](#)

Enlaces:

Anterior: 406037 - SSK 70,0
Posterior: 406039 - SSK 68,0
Agrupada con:



Reseña de Señal de Nivelación

10-may-2025

Situación Geográfica:

Número: 406039
Nombre: SSK 68,0
Línea o Ramal: 406. Lugo - Porto de Abaixo

Municipio: Castro de Rei
Provincia: Lugo
Hoja MTN50: 48
Señal: Secundaria **En posición:** Vertical
Señalizada: 01 de junio de 2004
Nivelada: 01 de enero de 2005

Datos Geodésicos:

Altitud ortométrica: 447,9206 m.
Geopotencial: 439,1403 u.g.p.
Gravedad en superficie: 980378,62 mgals. *Observada*
Cálculo: 01 de mayo de 2008

Coordenadas Geográficas ETRS89:

Longitud: - 7° 22' 14,4405"
Latitud: 43° 10' 11,6686"
Altitud elipsoidal: 504,015 m.
Precisión: ± 0,05 m.

Reseña:

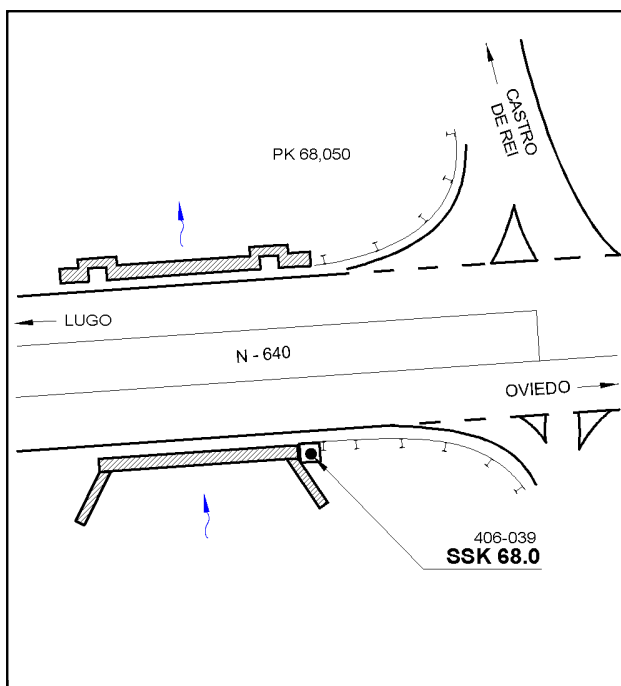
Clavo metálico semiesférico incrustado aproximadamente en el Km. 68,050 de la margen Sur de la Carretera N-640, sobre el estribo Este del puente de Reguntille, según croquis.

Observaciones:

Informe del estado de la Señal en: [InfoRN.pdf](#)

Enlaces:

Anterior: 406038 - SSK 69,0
Posterior: 406040 - SSK 67,1
Agrupada con:



Reseña de Señal de Nivelación

10-may-2025

Situación Geográfica:

Número: **406040**
Nombre: **SSK 67,1**
Línea o Ramal: **406. Lugo - Porto de Abaixo**

Municipio: Pol
Provincia: Lugo
Hoja MTN50: 48
Señal: Secundaria En posición: Vertical
Señalizada: 01 de junio de 2004
Nivelada: 01 de enero de 2005

Datos Geodésicos:

Altitud ortométrica: 479,0221 m.
Geopotencial: 469,6301 u.g.p.
Gravedad en superficie: 980372,98 mgals. *Observada*
Cálculo: 01 de mayo de 2008

Coordenadas Geográficas ETRS89:

Longitud: - 7° 21' 40,7767"
Latitud: 43° 10' 25,6011"
Altitud elipsoidal: 535,064 m.
Precisión: ± 0,05 m.

Reseña:

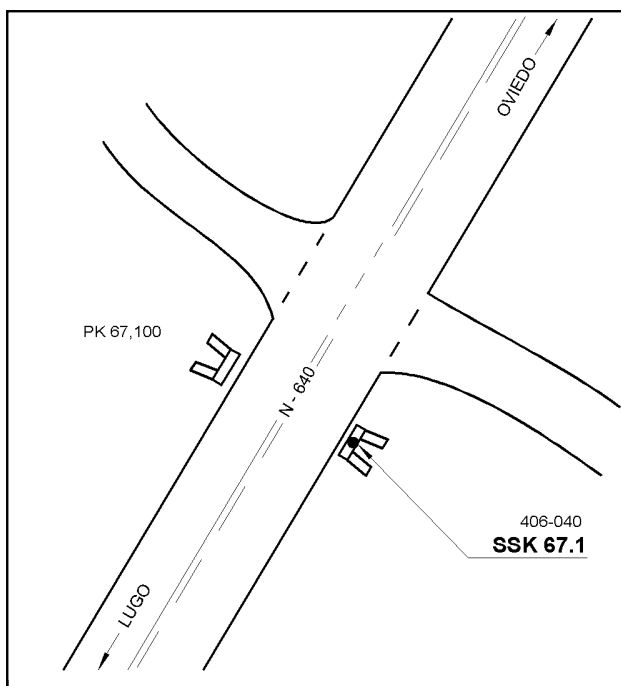
Clavo metálico semiesférico incrustado aproximadamente en el Km. 67,100 de la margen Este de la Carretera N-640, sobre la cara superior de la imposta de una alcantarilla con aletas, según cróquis.

Observaciones:

Informe del estado de la Señal en: [InfoRN.pdf](#)

Enlaces:

Anterior: 406039 - SSK 68,0
Posterior: 406041 - NGY 387
Agrupada con:



Reseña de Señal de Nivelación

10-may-2025

Situación Geográfica:

Número: 406041
Nombre: NGY 387
Línea o Ramal: 406. Lugo - Porto de Abaixo

Municipio: Pol
Provincia: Lugo
Hoja MTN50: 48
Señal: Principal **En posición:** Vertical
Señalizada: 01 de junio de 2004
Nivelada: 01 de enero de 2005

Datos Geodésicos:

Altitud ortométrica: 493,8342 m.
Geopotencial: 484,1512 u.g.p.
Gravedad en superficie: 980371,26 mgals. *Observada*
Cálculo: 01 de mayo de 2008

Coordenadas Geográficas ETRS89:

Longitud: - 7° 21' 11,3625"
Latitud: 43° 10' 50,5271"
Altitud elipsoidal: 549,926 m.
Precisión: ± 0,05 m.

Reseña:

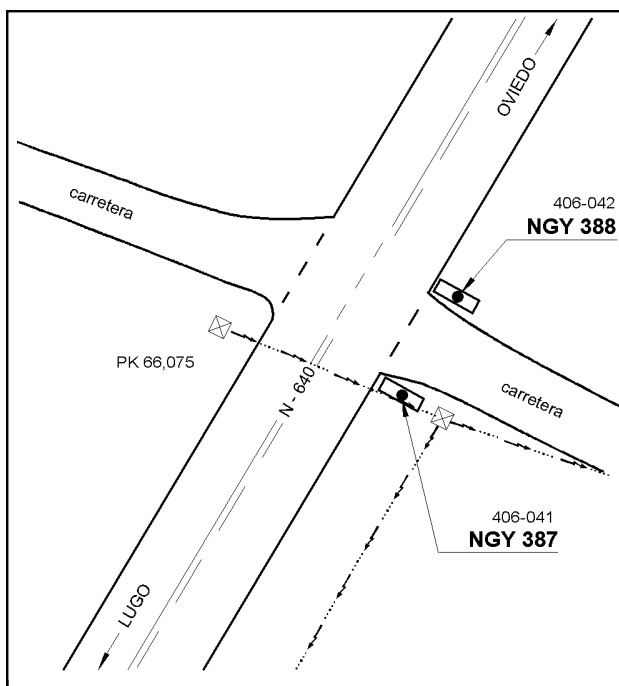
Clavo metálico con la inscripción NGY 387 incrustado aproximadamente en el Km. 66,075 de la margen Este de la Carretera N-640, sobre la cara superior del muro de una pequeña alcantarilla en el paso de cuneta de la carretera a Lixuás, en el extremo Sur del paso de cuneta, según croquis.

Observaciones:

Informe del estado de la Señal en: [InfoRN.pdf](#)

Enlaces:

Anterior: 406040 - SSK 67,1
Posterior: 406042 - NGY 388
Agrupada con: 406042 - NGY 388.



Reseña de Señal de Nivelación

10-may-2025

Situación Geográfica:

Número: 406042
Nombre: NGY 388
Línea o Ramal: 406. Lugo - Porto de Abaixo

Municipio: Pol
Provincia: Lugo
Hoja MTN50: 48
Señal: Principal **En posición:** Vertical
Señalizada: 01 de junio de 2004
Nivelada: 01 de enero de 2005

Datos Geodésicos:

Altitud ortométrica: 493,6044 m.
Geopotencial: 483,9259 u.g.p.
Gravedad en superficie: 980371,31 mgals. *Calculada*
Cálculo: 01 de mayo de 2008

Coordenadas Geográficas ETRS89:

Longitud: - 7° 21' 11"
Latitud: 43° 10' 51"
Altitud elipsoidal:
Precisión: ± (1 m - 10 m.)

Reseña:

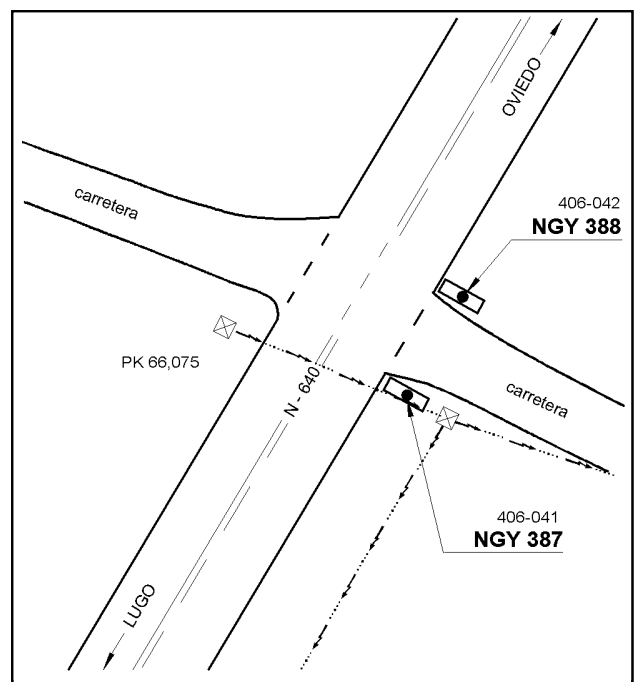
Clavo metálico con la inscripción NGY 388 incrustado aproximadamente en el Km. 66,075 de la margen Este de la Carretera N-640, sobre la cara superior del muro de una pequeña alcantarilla en el paso de cuneta de la carretera a Lixuás, en el extremo Norte del paso de cuneta, según cróquis.

Observaciones:

Informe del estado de la Señal en: [InfoRN.pdf](#)

Enlaces:

Anterior: 406041 - NGY 387
Posterior: 406043 - SSK 65,1
Agrupada con: 406041 - NGY 387.



Reseña de Señal de Nivelación

10-may-2025

Situación Geográfica:

Número: 406043
Nombre: SSK 65,1
Línea o Ramal: 406. Lugo - Porto de Abaixo

Municipio: Pol
Provincia: Lugo
Hoja MTN50: 48
Señal: Secundaria **En posición:** Vertical
Señalizada: 01 de junio de 2004
Nivelada: 01 de enero de 2005

Datos Geodésicos:

Altitud ortométrica: 511,6403 m.
Geopotencial: 501,6074 u.g.p.
Gravedad en superficie: 980368,86 mgals. *Observada*
Cálculo: 01 de mayo de 2008

Coordenadas Geográficas ETRS89:

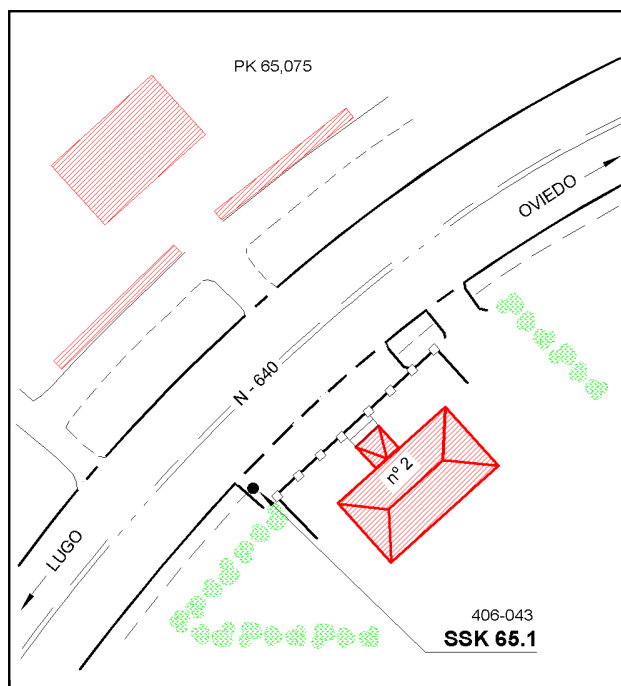
Longitud: - 7° 20' 42,6898"
Latitud: 43° 11' 13,7797"
Altitud elipsoidal: 567,702 m.
Precisión: ± 0,05 m.

Reseña:

Clavo metálico semiesférico incrustado aproximadamente en el Km. 65,075 de la margen SE de la Carretera N-640, sobre el extremo Oeste de la solera de hormigón en un paso de cuneta a un chalet (nº 2); a 0.45 metros de la valla, según croquis.

Enlaces:

Anterior: 406042 - NGY 388
Posterior: 406044 - SSK 64,0
Agrupada con:



Observaciones:

Reseña de Señal de Nivelación

10-may-2025

Situación Geográfica:

Número: **406044**
Nombre: **SSK 64,0**
Línea o Ramal: **406. Lugo - Porto de Abaixo**

Municipio: Pol
Provincia: Lugo
Hoja MTN50: 48
Señal: Secundaria En posición: Vertical
Señalizada: 01 de junio de 2004
Nivelada: 01 de enero de 2005

Datos Geodésicos:

Altitud ortométrica: 516,3512 m.
Geopotencial: 506,2262 u.g.p.
Gravedad en superficie: 980369,36 mgals. *Observada*
Cálculo: 01 de mayo de 2008

Coordenadas Geográficas ETRS89:

Longitud: - 7° 20' 12,0480"
Latitud: 43° 11' 38,2612"
Altitud elipsoidal: 572,430 m.
Precisión: ± 0,05 m.

Reseña:

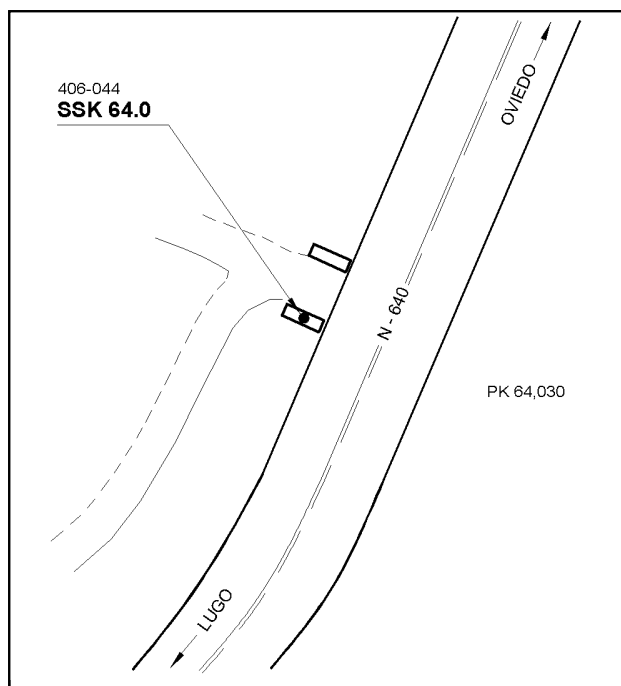
Clavo metálico semiesférico incrustado aproximadamente en el Km. 64,030 de la margen Oeste de la Carretera N-640, sobre la cara superior del muro de una pequeña alcantarilla, en el extremo Sur de un paso de cuneta de un camino y a tierra de labor, según croquis.

Observaciones:

Informe del estado de la Señal en: [InfoRN.pdf](#)

Enlaces:

Anterior: 406043 - SSK 65,1
Posterior: 406045 - SSK 62,9
Agrupada con:



Reseña de Señal de Nivelación

10-may-2025

Situación Geográfica:

Número: 406045
Nombre: SSK 62,9
Línea o Ramal: 406. Lugo - Porto de Abaixo

Municipio: Pol
Provincia: Lugo
Hoja MTN50: 48
Señal: Secundaria **En posición:** Vertical
Señalizada: 01 de junio de 2004
Nivelada: 01 de enero de 2005

Datos Geodésicos:

Altitud ortométrica: 509,6085 m.
Geopotencial: 499,6169 u.g.p.
Gravedad en superficie: 980371,88 mgals. *Observada*
Cálculo: 01 de mayo de 2008

Coordenadas Geográficas ETRS89:

Longitud: - 7° 19' 53,2887"
Latitud: 43° 12' 11,6103"
Altitud elipsoidal: 565,642 m.
Precisión: ± 0,05 m.

Reseña:

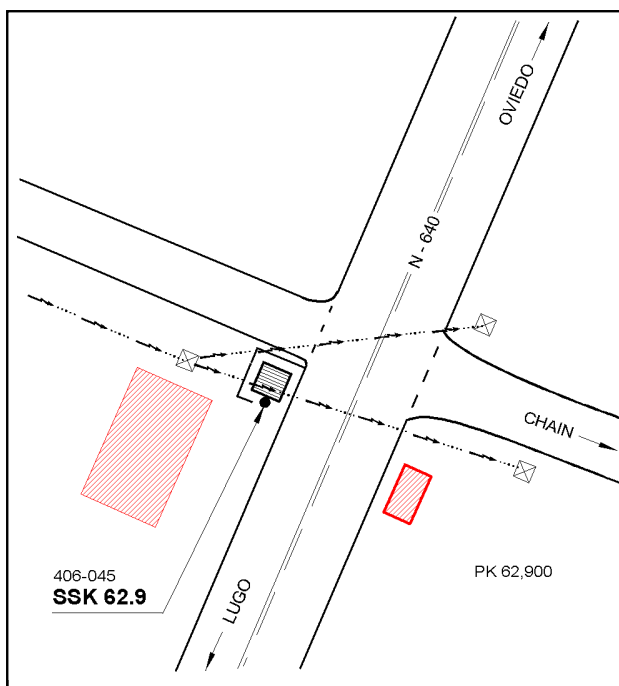
Clavo metálico semiesférico incrustado aproximadamente en el Km. 62,900 de la margen Oeste de la Carretera N-640, sobre la cara superior del muro Sur de una arqueta-alcantarilla protegida con una rejilla, frente al cruce a la carretera a Chain, según croquis.

Observaciones:

Informe del estado de la Señal en: [InfoRN.pdf](#)

Enlaces:

Anterior: 406044 - SSK 64,0
Posterior: 406046 - SSK 61,8
Agrupada con:



Reseña de Señal de Nivelación

10-may-2025

Situación Geográfica:

Número: 406046
Nombre: SSK 61,8
Línea o Ramal: 406. Lugo - Porto de Abaixo

Municipio: Pol
Provincia: Lugo
Hoja MTN50: 48
Señal: Secundaria **En posición:** Vertical
Señalizada: 01 de junio de 2004
Nivelada: 01 de enero de 2005

Datos Geodésicos:

Altitud ortométrica: 483,2664 m.
Geopotencial: 473,7934 u.g.p.
Gravedad en superficie: 980377,45 mgals. *Observada*
Cálculo: 01 de mayo de 2008

Coordenadas Geográficas ETRS89:

Longitud: - 7° 19' 30,4318"
Latitud: 43° 12' 38,4948"
Altitud elipsoidal: 539,238 m.
Precisión: ± (0,05m - 0,1 m.)

Reseña:

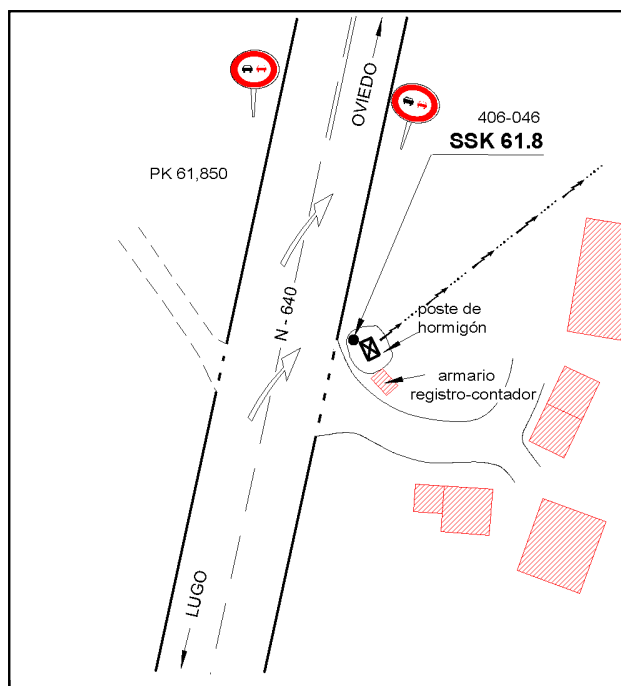
Clavo metálico semiesférico incrustado aproximadamente en el Km. 61,850 de la margen Este de la Carretera N-640, sobre la esquina NO de la zapata de un poste de hormigón del tendido eléctrico, según croquis.

Observaciones:

Informe del estado de la Señal en: [InfoRN.pdf](#)

Enlaces:

Anterior: 406045 - SSK 62,9
Posterior: 406047 - NGY 389
Agrupada con:



Reseña de Señal de Nivelación

10-may-2025

Situación Geográfica:

Número: 406047
Nombre: NGY 389
Línea o Ramal: 406. Lugo - Porto de Abaixo

Municipio: A Pastoriza
Provincia: Lugo
Hoja MTN50: 48
Señal: Principal **En posición:** Vertical
Señalizada: 01 de junio de 2004
Nivelada: 01 de enero de 2005

Datos Geodésicos:

Altitud ortométrica: 465,3934 m.
Geopotencial: 456,2733 u.g.p.
Gravedad en superficie: 980383,68 mgals. *Observada*
Cálculo: 01 de mayo de 2008

Coordenadas Geográficas ETRS89:

Longitud: - 7° 19' 14,6395"
Latitud: 43° 13' 00,3489"
Altitud elipsoidal: 521,411 m.
Precisión: ± 0,05 m.

Reseña:

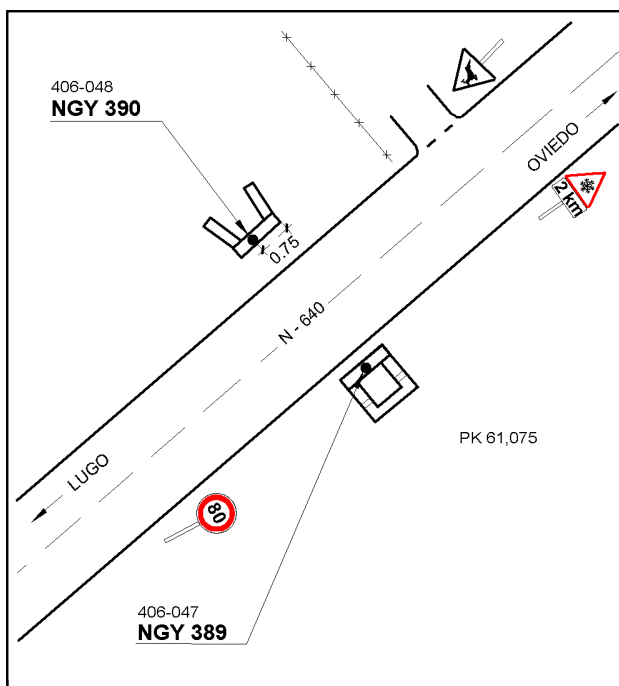
Clavo metálico con la inscripción NGY 389 incrustado aproximadamente en el Km. 61,075 de la margen Este de la Carretera N-640, sobre la cara superior del muro Oeste de una arqueta-alcantarilla, según croquis.

Observaciones:

Informe del estado de la Señal en: [InfoRN.pdf](#)

Enlaces:

Anterior: 406046 - SSK 61,8
Posterior: 406048 - NGY 390
Agrupada con: 406048 - NGY 390.



Reseña de Señal de Nivelación

10-may-2025

Situación Geográfica:

Número: 406048
Nombre: NGY 390
Línea o Ramal: 406. Lugo - Porto de Abaixo

Municipio: A Pastoriza
Provincia: Lugo
Hoja MTN50: 48
Señal: Principal **En posición:** Vertical
Señalizada: 01 de junio de 2004
Nivelada: 01 de enero de 2005

Datos Geodésicos:

Altitud ortométrica: 464,8661 m.
Geopotencial: 455,7564 u.g.p.
Gravedad en superficie: 980383,78 mgals. *Calculada*
Cálculo: 01 de mayo de 2008

Coordenadas Geográficas ETRS89:

Longitud: - 7° 19' 15"
Latitud: 43° 13' 01"
Altitud elipsoidal:
Precisión: ± (1 m - 10 m.)

Reseña:

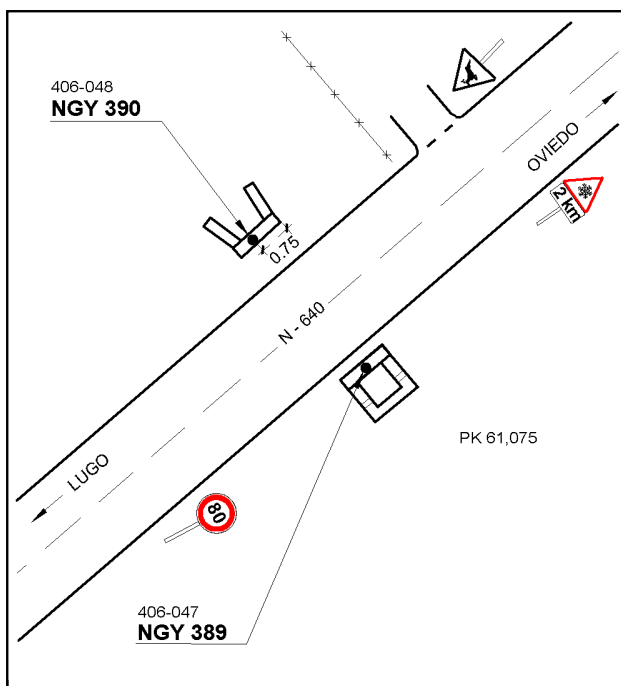
Clavo metálico con la inscripción NGY 390 incrustado aproximadamente en el Km. 61,075 de la margen Oeste de la Carretera N-640, sobre la cara superior de la imposta de una alcantarilla con aletas; a 0.75 metros del extremo Norte, según croquis.

Observaciones:

Informe del estado de la Señal en: [InfoRN.pdf](#)

Enlaces:

Anterior: 406047 - NGY 389
Posterior: 406049 - SSK 59,9
Agrupada con: 406047 - NGY 389.



Reseña de Señal de Nivelación

10-may-2025

Situación Geográfica:

Número: 406049
Nombre: SSK 59,9
Línea o Ramal: 406. Lugo - Porto de Abaixo

Municipio: A Pastoriza
Provincia: Lugo
Hoja MTN50: 48
Señal: Secundaria **En posición:** Vertical
Señalizada: 01 de junio de 2004
Nivelada: 01 de enero de 2005

Datos Geodésicos:

Altitud ortométrica: 472,0559 m.
Geopotencial: 462,8049 u.g.p.
Gravedad en superficie: 980382,79 mgals. *Observada*
Cálculo: 01 de mayo de 2008

Coordenadas Geográficas ETRS89:

Longitud: - 7° 18' 35,1952"
Latitud: 43° 12' 55,8342"
Altitud elipsoidal: 528,070 m.
Precisión: ± 0,05 m.

Reseña:

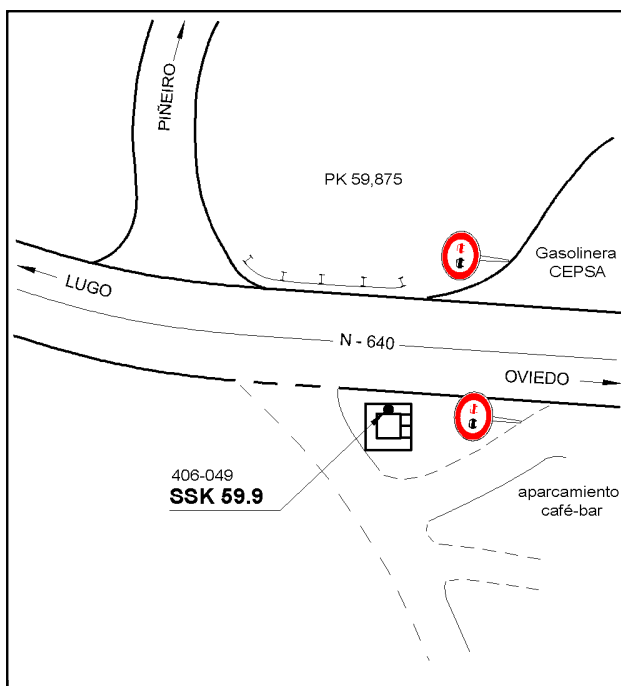

Clavo metálico semiesférico incrustado aproximadamente en el Km. 59,875 de la margen Sur de la Carretera N-640, sobre la cara superior del muro Norte de una arqueta-alcantarilla, frente a la salida de la gasolinera de CEPSA, a la entrada de Rio Cabo, según cróquis.

Observaciones:

Informe del estado de la Señal en: [InfoRN.pdf](#)

Enlaces:

Anterior: 406048 - NGY 390
Posterior: 406050 - SSK 59,0
Agrupada con:



Reseña de Señal de Nivelación

10-may-2025

Situación Geográfica:

Número: 406050
Nombre: SSK 59,0
Línea o Ramal: 406. Lugo - Porto de Abaixo

Municipio: Meira
Provincia: Lugo
Hoja MTN50: 48
Señal: Secundaria **En posición:** Vertical
Señalizada: 01 de junio de 2004
Nivelada: 01 de enero de 2005

Datos Geodésicos:

Altitud ortométrica: 487,3714 m.
Geopotencial: 477,8188 u.g.p.
Gravedad en superficie: 980379,07 mgals. *Calculada*
Cálculo: 01 de mayo de 2008

Coordenadas Geográficas ETRS89:

Longitud: - 7° 17' 56"
Latitud: 43° 12' 51"
Altitud elipsoidal:
Precisión: ± (1 m - 10 m.)

Reseña:

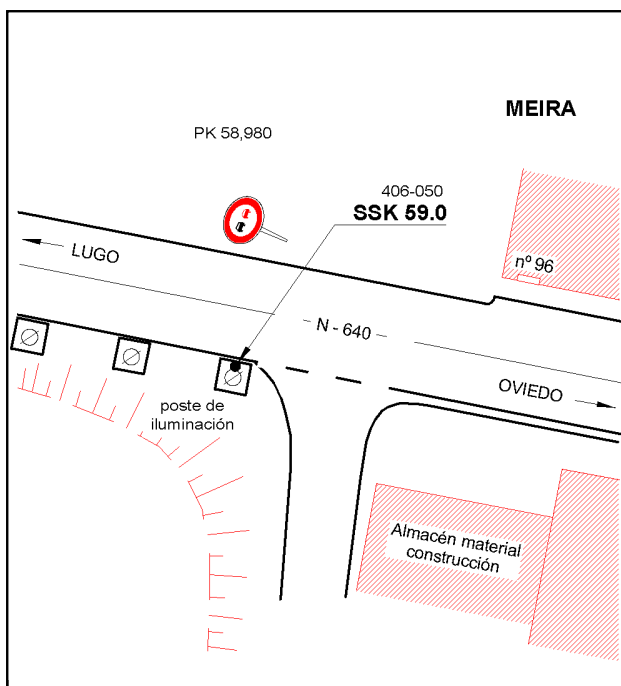
Clavo metálico semiesférico incrustado aproximadamente en el Km. 58,980 de la margen Sur de la Carretera N-640, a la entrada de Meira, sobre la zapata de un báculo de iluminación, según croquis.

Observaciones:

Informe del estado de la Señal en: [InfoRN.pdf](#)

Enlaces:

Anterior: 406049 - SSK 59,9
Posterior: 406051 - SSK 58,3
Agrupada con:



Reseña de Señal de Nivelación

10-may-2025

Situación Geográfica:

Número: 406051
Nombre: SSK 58,3
Línea o Ramal: 406. Lugo - Porto de Abaixo

Municipio: Meira
Provincia: Lugo
Hoja MTN50: 48
Señal: Secundaria **En posición:** Vertical
Señalizada: 01 de junio de 2004
Nivelada: 01 de enero de 2005

Datos Geodésicos:

Altitud ortométrica: 479,7860 m.
Geopotencial: 470,3823 u.g.p.
Gravedad en superficie: 980380,02 mgals. *Observada*
Cálculo: 01 de mayo de 2008

Coordenadas Geográficas ETRS89:

Longitud: - 7° 17' 38,8931"
Latitud: 43° 12' 57,3644"
Altitud elipsoidal: 535,837 m.
Precisión: ± 0,05 m.

Reseña:

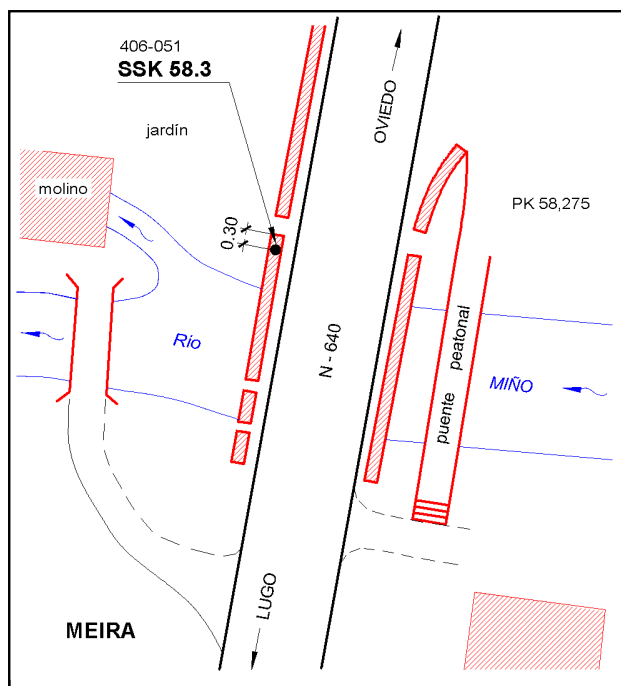
Clavo metálico semiesférico incrustado aproximadamente en el Km. 58,275 de la margen Oeste de la Carretera N-640, sobre la cara superior del pretil de granito de 0.50 metros de altura, de un puente sobre el río Miño, según croquis.

Observaciones:

Informe del estado de la Señal en: [InfoRN.pdf](#)

Enlaces:

Anterior: 406050 - SSK 59,0
Posterior: 406052 - SSK 57,5
Agrupada con:



Reseña de Señal de Nivelación

10-may-2025

Situación Geográfica:

Número: 406052
Nombre: SSK 57,5
Línea o Ramal: 406. Lugo - Porto de Abaixo

Municipio: Meira
Provincia: Lugo
Hoja MTN50: 48
Señal: Secundaria **En posición:** Vertical
Señalizada: 01 de junio de 2004
Nivelada: 01 de enero de 2005

Datos Geodésicos:

Altitud ortométrica: 514,3415 m.
Geopotencial: 504,258 u.g.p.
Gravedad en superficie: 980373,52 mgals. *Observada*
Cálculo: 01 de mayo de 2008

Coordenadas Geográficas ETRS89:

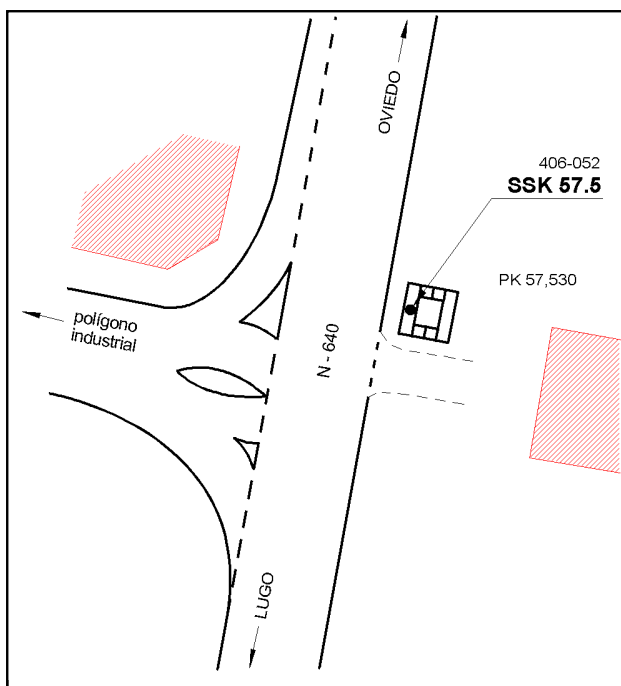
Longitud: - 7° 17' 40,2094"
Latitud: 43° 13' 20,2619"
Altitud elipsoidal: 570,378 m.
Precisión: ± 0,05 m.

Reseña:

Clavo metálico semiesférico incrustado aproximadamente en el Km. 57,530 de la margen Este de la Carretera N-640, sobre el muro Oeste de una arqueta-alcantarilla frente a la entrada al parque empresarial de Meira, según croquis.

Enlaces:

Anterior: 406051 - SSK 58,3
Posterior: 406053 - SSK 56,6
Agrupada con:



Observaciones:

Reseña de Señal de Nivelación

10-may-2025

Situación Geográfica:

Número: 406053
Nombre: SSK 56,6
Línea o Ramal: 406. Lugo - Porto de Abaixo

Municipio: Meira
Provincia: Lugo
Hoja MTN50: 48
Señal: Secundaria **En posición:** Vertical
Señalizada: 01 de junio de 2004
Nivelada: 01 de enero de 2005

Datos Geodésicos:

Altitud ortométrica: 539,8857 m.
Geopotencial: 529,3004 u.g.p.
Gravedad en superficie: 980370,55 mgals. *Observada*
Cálculo: 01 de mayo de 2008

Coordenadas Geográficas ETRS89:

Longitud: - 7° 17' 34,4338"
Latitud: 43° 13' 48,5999"
Altitud elipsoidal: 595,861 m.
Precisión: ± 0,05 m.

Reseña:

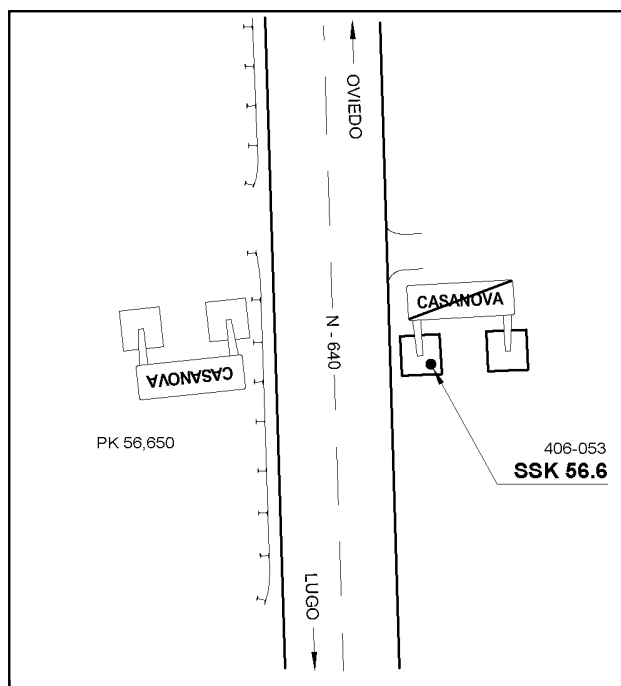
Clavo metálico semiesférico incrustado aproximadamente en el Km. 56,650 de la margen Este de la Carretera N-640, sobre la zapata de una señal de tráfico que indica el final del núcleo urbano de Casanova, según croquis.

Observaciones:

Informe del estado de la Señal en: [InfoRN.pdf](#)

Enlaces:

Anterior: 406052 - SSK 57,5
Posterior: 406054 - NGY 391
Agrupada con:



Reseña de Señal de Nivelación

10-may-2025

Situación Geográfica:

Número: 406054
Nombre: NGY 391
Línea o Ramal: 406. Lugo - Porto de Abaixo

Municipio: Meira
Provincia: Lugo
Hoja MTN50: 48
Señal: Principal **En posición:** Vertical
Señalizada: 01 de junio de 2004
Nivelada: 01 de enero de 2005

Datos Geodésicos:

Altitud ortométrica: 569,3410 m.
Geopotencial: 558,1768 u.g.p.
Gravedad en superficie: 980366,88 mgals. *Calculada*
Cálculo: 01 de mayo de 2008

Coordenadas Geográficas ETRS89:

Longitud: - 7° 17' 28"
Latitud: 43° 14' 14"
Altitud elipsoidal:
Precisión: ± (1 m - 10 m.)

Reseña:

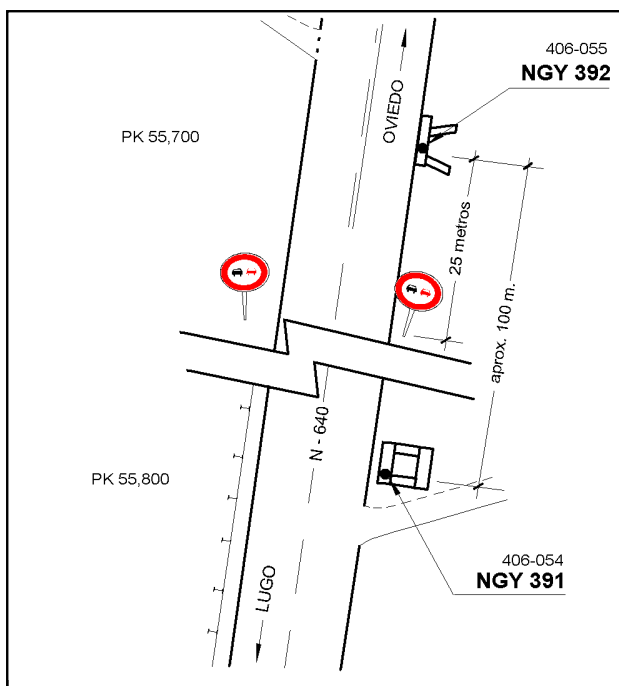
Clavo metálico con la inscripción NGY 391 incrustado aproximadamente en el Km. 55,800 de la margen Este de la Carretera N-640, sobre la cara superior de la imposta del muro Oeste de una arqueta-alcantarilla; a 0.55 metros del extremo Norte, según croquis.

Observaciones:

Informe del estado de la Señal en: [InfoRN.pdf](#)

Enlaces:

Anterior: 406053 - SSK 56,6
Posterior: 406055 - NGY 392
Agrupada con: 406055 - NGY 392.



Reseña de Señal de Nivelación

10-may-2025

Situación Geográfica:

Número: 406055
Nombre: NGY 392
Línea o Ramal: 406. Lugo - Porto de Abaixo

Municipio: Meira
Provincia: Lugo
Hoja MTN50: 48
Señal: Principal **En posición:** Vertical
Señalizada: 01 de junio de 2004
Nivelada: 01 de enero de 2005

Datos Geodésicos:

Altitud ortométrica: 573,1604 m.
Geopotencial: 561,9209 u.g.p.
Gravedad en superficie: 980366,13 mgals. *Observada*
Cálculo: 01 de mayo de 2008

Coordenadas Geográficas ETRS89:

Longitud: - 7° 17' 26,9363"
Latitud: 43° 14' 17,7826"
Altitud elipsoidal: 629,147 m.
Precisión: ± 0,05 m.

Reseña:

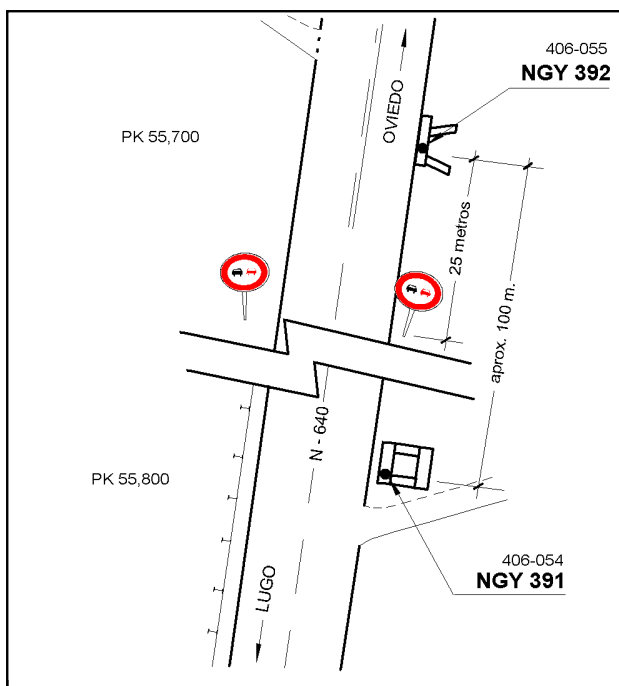
Clavo metálico con la inscripción NGY 392 incrustado aproximadamente en el Km. 55,700 de la margen Este de la Carretera N-640, sobre la cara superior de la imposta de una alcantarilla con aletas, según croquis.

Observaciones:

Informe del estado de la Señal en: [InfoRN.pdf](#)

Enlaces:

Anterior: 406054 - NGY 391
Posterior: 406056 - SSK 54,5
Agrupada con: 406054 - NGY 391.



Reseña de Señal de Nivelación

10-may-2025

Situación Geográfica:

Número: 406056
Nombre: SSK 54,5
Línea o Ramal: 406. Lugo - Porto de Abaixo

Municipio: A Pastoriza
Provincia: Lugo
Hoja MTN50: 48
Señal: Secundaria **En posición:** Vertical
Señalizada: 01 de junio de 2004
Nivelada: 01 de enero de 2005

Datos Geodésicos:

Altitud ortométrica: 584,8337 m.
Geopotencial: 573,3648 u.g.p.
Gravedad en superficie: 980364,65 mgals. *Observada*
Cálculo: 01 de mayo de 2008

Coordenadas Geográficas ETRS89:

Longitud: - 7° 16' 50,9823"
Latitud: 43° 14' 44,2777"
Altitud elipsoidal: 640,801 m.
Precisión: ± 0,05 m.

Reseña:

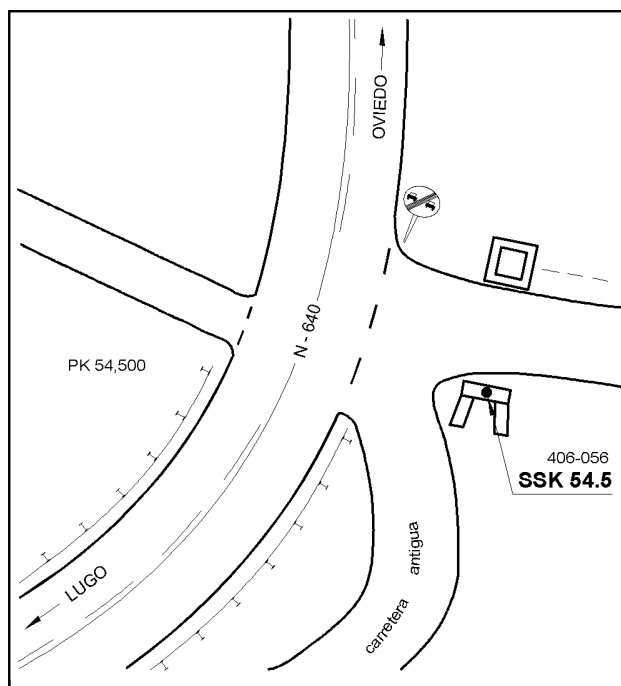
Clavo metálico semiesférico incrustado aproximadamente en el Km. 54,500 de la margen Este de la Carretera N-640, sobre el centro de la cara superior de la imposta de una alcantarilla con aletas; en la margen Este de la carretera antigua, según croquis.

Observaciones:

Informe del estado de la Señal en: [InfoRN.pdf](#)

Enlaces:

Anterior: 406055 - NGY 392
Posterior: 406057 - SSK 53,3
Agrupada con:



Reseña de Señal de Nivelación

10-may-2025

Situación Geográfica:

Número: **406057**
Nombre: **SSK 53,3**
Línea o Ramal: **406. Lugo - Porto de Abaixo**

Municipio: A Pastoriza
Provincia: Lugo
Hoja MTN50: 48
Señal: Secundaria En posición: Vertical
Señalizada: 01 de junio de 2004
Nivelada: 01 de enero de 2005

Datos Geodésicos:

Altitud ortométrica: 576,0090 m.
Geopotencial: 564,7155 u.g.p.
Gravedad en superficie: 980369,1 mgals. *Observada*
Cálculo: 01 de mayo de 2008

Coordenadas Geográficas ETRS89:

Longitud: - 7° 16' 43,0072"
Latitud: 43° 15' 20,2214"
Altitud elipsoidal: 631,906 m.
Precisión: ± 0,05 m.

Reseña:

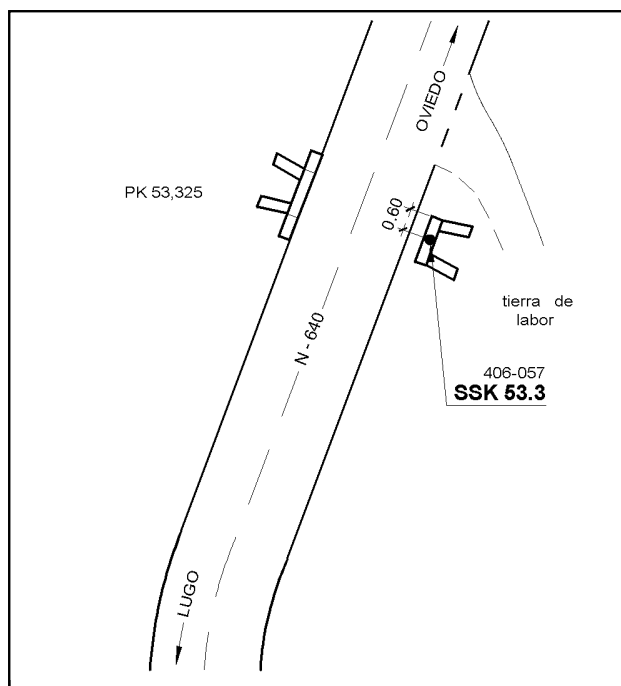
Clavo metálico semiesférico incrustado aproximadamente en el Km. 53,325 de la margen Este de la Carretera N-640, sobre el centro de la cara superior de la imposta de una alcantarilla con aletas, según croquis.

Observaciones:

Informe del estado de la Señal en: [InfoRN.pdf](#)

Enlaces:

Anterior: 406056 - SSK 54,5
Posterior: 406058 - SSK 52,4
Agrupada con:



Reseña de Señal de Nivelación

10-may-2025

Situación Geográfica:

Número: 406058
Nombre: SSK 52,4
Línea o Ramal: 406. Lugo - Porto de Abaixo

Municipio: A Pastoriza
Provincia: Lugo
Hoja MTN50: 48
Señal: Secundaria **En posición:** Vertical
Señalizada: 01 de junio de 2004
Nivelada: 01 de enero de 2005

Datos Geodésicos:

Altitud ortométrica: 548,2340 m.
Geopotencial: 537,4872 u.g.p.
Gravedad en superficie: 980374,02 mgals. *Observada*
Cálculo: 01 de mayo de 2008

Coordenadas Geográficas ETRS89:

Longitud: - 7° 16' 31,5782"
Latitud: 43° 15' 50,8116"
Altitud elipsoidal: 604,131 m.
Precisión: ± 0,05 m.

Reseña:

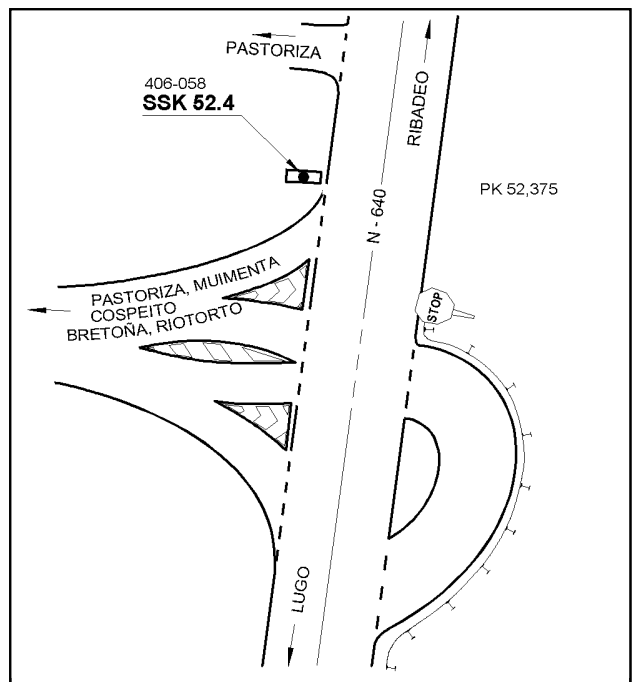
Clavo metálico semiesférico incrustado aproximadamente en el Km. 52,375 de la margen Oeste de la Carretera N-640, sobre el centro de la cara superior de la imposta de una pequeña alcantarilla en el paso de cuneta de la carretera a Pastoriza, Muimenta, Riotorto, Bretoña...; según cróquis.

Observaciones:

Informe del estado de la Señal en: [InfoRN.pdf](#)

Enlaces:

Anterior: 406057 - SSK 53,3
Posterior: 406059 - SSK 51,5
Agrupada con:



Reseña de Señal de Nivelación

10-may-2025

Situación Geográfica:

Número: 406059
Nombre: SSK 51,5
Línea o Ramal: 406. Lugo - Porto de Abaixo

Municipio: Riotorto
Provincia: Lugo
Hoja MTN50: 48
Señal: Secundaria **En posición:** Vertical
Señalizada: 01 de junio de 2004
Nivelada: 01 de enero de 2005

Datos Geodésicos:

Altitud ortométrica: 532,0749 m.
Geopotencial: 521,6469 u.g.p.
Gravedad en superficie: 980378,72 mgals. *Observada*
Cálculo: 01 de mayo de 2008

Coordenadas Geográficas ETRS89:

Longitud: - 7° 16' 07,5607"
Latitud: 43° 16' 05,2919"
Altitud elipsoidal: 587,908 m.
Precisión: ± 0,05 m.

Reseña:

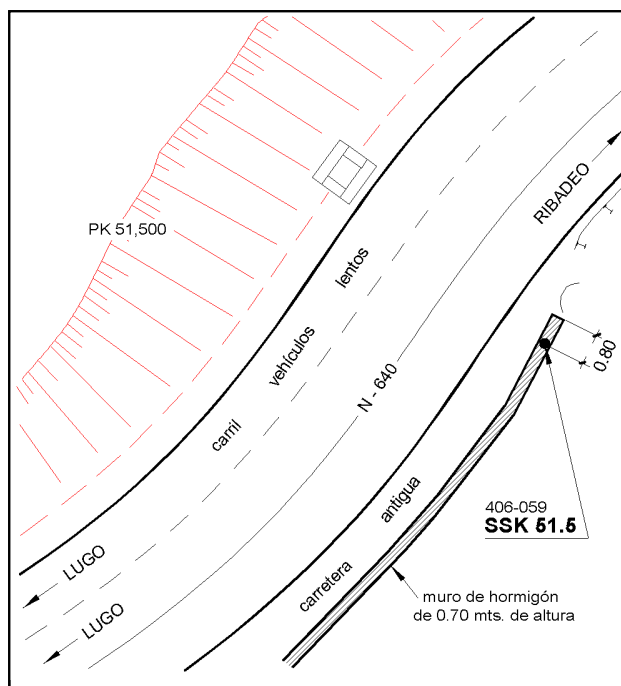
Clavo metálico semiesférico incrustado aproximadamente en el Km. 51,500 de la margen Este de la Carretera N-640, sobre el pretil de 0.70 metros de altura de un muro de contención, al Este de la carretera antigua, a 0.80 metros del extremo Norte del muro, según croquis.

Observaciones:

Informe del estado de la Señal en: [InfoRN.pdf](#)

Enlaces:

Anterior: 406058 - SSK 52,4
Posterior: 406060 - NGY 394
Agrupada con:



Reseña de Señal de Nivelación

10-may-2025

Situación Geográfica:

Número: 406060
Nombre: NGY 394
Línea o Ramal: 406. Lugo - Porto de Abaixo

Municipio: Riotorto
Provincia: Lugo
Hoja MTN50: 48
Señal: Principal **En posición:** Vertical
Señalizada: 01 de junio de 2004
Nivelada: 01 de enero de 2005

Datos Geodésicos:

Altitud ortométrica: 482,3636 m.
Geopotencial: 472,9127 u.g.p.
Gravedad en superficie: 980386,77 mgals. *Observada*
Cálculo: 01 de mayo de 2008

Coordenadas Geográficas ETRS89:

Longitud: - 7° 15' 32,7523"
Latitud: 43° 16' 10,5863"
Altitud elipsoidal: 538,197 m.
Precisión: ± 0,05 m.

Reseña:

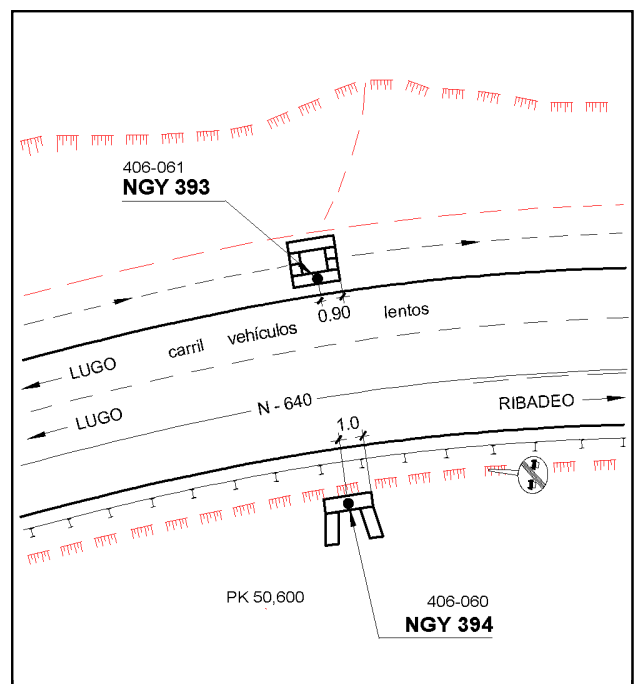
Clavo metálico con la inscripción NGY 394 incrustado aproximadamente en el Km. 50,600 de la margen Sur de la Carretera N-640, sobre el centro de la cara superior de la imposta de una alcantarilla con aletas, según croquis.

Observaciones:

Informe del estado de la Señal en: [InfoRN.pdf](#)

Enlaces:

Anterior: 406059 - SSK 51,5
Posterior: 406061 - NGY 393
Agrupada con: 406061 - NGY 393.



Reseña de Señal de Nivelación

10-may-2025

Situación Geográfica:

Número: 406061
Nombre: NGY 393
Línea o Ramal: 406. Lugo - Porto de Abaixo

Municipio: Riotorto
Provincia: Lugo
Hoja MTN50: 48
Señal: Principal **En posición:** Vertical
Señalizada: 01 de junio de 2004
Nivelada: 01 de enero de 2005

Datos Geodésicos:

Altitud ortométrica: 482,7888 m.
Geopotencial: 473,3296 u.g.p.
Gravedad en superficie: 980386,69 mgals. *Calculada*
Cálculo: 01 de mayo de 2008

Coordenadas Geográficas ETRS89:

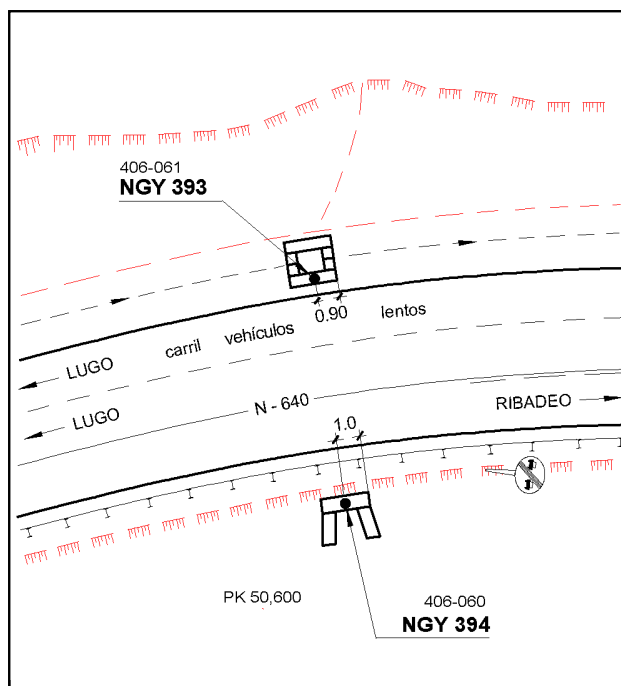
Longitud: - 7° 15' 33"
Latitud: 43° 16' 11"
Altitud elipsoidal:
Precisión: ± (1 m - 10 m.)

Reseña:

Clavo metálico con la inscripción NGY 393 incrustado aproximadamente en el Km. 50,600 de la margen Norte de la Carretera N-640, sobre el centro de la imposta del muro Sur de una arqueta-alcantarilla; a 0.90 metros del extremo Este, según cróquis.

Enlaces:

Anterior: 406060 - NGY 394
Posterior: 406062 - SSK 49,5
Agrupada con: 406060 - NGY 394.



Observaciones:

Informe del estado de la Señal en: [InfoRN.pdf](#)

Reseña de Señal de Nivelación

10-may-2025

Situación Geográfica:

Número: 406062
Nombre: SSK 49,5
Línea o Ramal: 406. Lugo - Porto de Abaixo

Municipio: Riotorto
Provincia: Lugo
Hoja MTN50: 48
Señal: Secundaria **En posición:** Vertical
Señalizada: 01 de junio de 2004
Nivelada: 01 de enero de 2005

Datos Geodésicos:

Altitud ortométrica: 426,0132 m.
Geopotencial: 417,6704 u.g.p.
Gravedad en superficie: 980398,47 mgals. *Observada*
Cálculo: 01 de mayo de 2008

Coordenadas Geográficas ETRS89:

Longitud: - 7° 15' 02,0764"
Latitud: 43° 16' 25,3689"
Altitud elipsoidal: 481,830 m.
Precisión: ± 0,05 m.

Reseña:

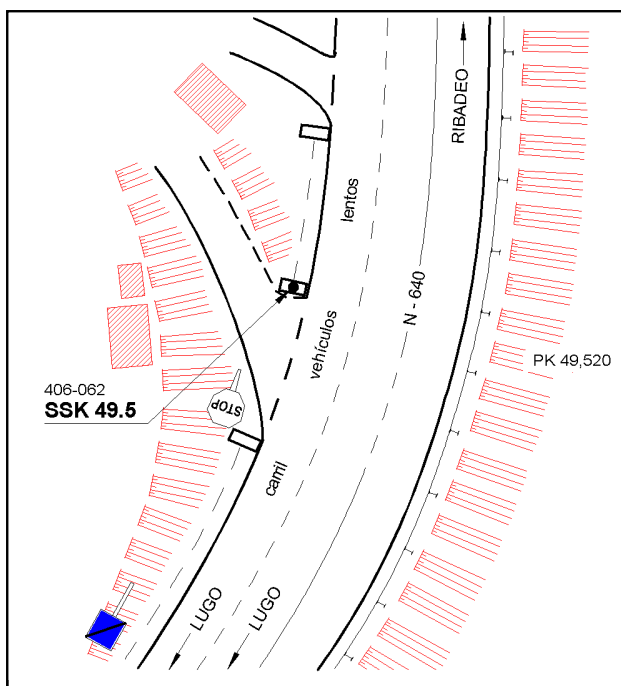
Clavo metálico semiesférico incrustado aproximadamente en el Km. 49,520 de la margen Oeste de la Carretera N-640, sobre el centro de la imposta de una pequeña alcantarilla en el extremo Norte de un paso de cuneta en un camino de acceso a unas casas, según croquis.

Observaciones:

Informe del estado de la Señal en: [InfoRN.pdf](#)

Enlaces:

Anterior: 406061 - NGY 393
Posterior: 406063 - SSK 48,5
Agrupada con:



Reseña de Señal de Nivelación

10-may-2025

Situación Geográfica:

Número: **406063**
Nombre: **SSK 48,5**
Línea o Ramal: **406. Lugo - Porto de Abaixo**

Municipio: Riotorto
Provincia: Lugo
Hoja MTN50: 48
Señal: Secundaria En posición: Vertical
Señalizada: 01 de junio de 2004
Nivelada: 01 de enero de 2005

Datos Geodésicos:

Altitud ortométrica: 373,8818 m.
Geopotencial: 366,5629 u.g.p.
Gravedad en superficie: 980408,63 mgals. *Observada*
Cálculo: 01 de mayo de 2008

Coordenadas Geográficas ETRS89:

Longitud: - 7° 14' 55,7303"
Latitud: 43° 16' 40,6225"
Altitud elipsoidal: 430,601 m.
Precisión: ± (0,05m - 0,1 m.)

Reseña:

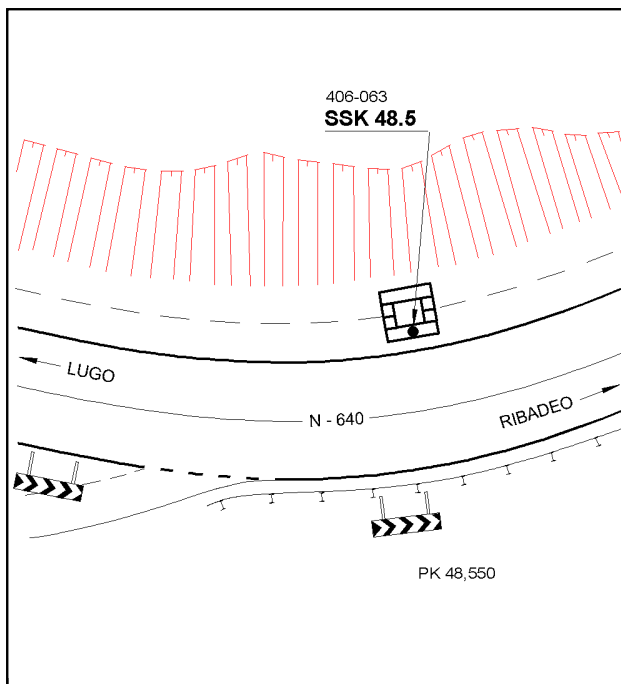
Clavo metálico semiesférico incrustado aproximadamente en el Km. 48,550 de la margen Norte de la Carretera N-640, sobre el centro de la cara superior de la imposta del muro Sur de una arqueta-alcantarilla de hormigón, según cróquis.

Observaciones:

Informe del estado de la Señal en: [InfoRN.pdf](#)

Enlaces:

Anterior: 406062 - SSK 49,5
Posterior: 406064 - SSK 47,6
Agrupada con:



Reseña de Señal de Nivelación

10-may-2025

Situación Geográfica:

Número: 406064
Nombre: SSK 47,6
Línea o Ramal: 406. Lugo - Porto de Abaixo

Municipio: Riotorto
Provincia: Lugo
Hoja MTN50: 48
Señal: Secundaria **En posición:** Vertical
Señalizada: 01 de junio de 2004
Nivelada: 01 de enero de 2005

Datos Geodésicos:

Altitud ortométrica: 333,8011 m.
Geopotencial: 327,2688 u.g.p.
Gravedad en superficie: 980416,53 mgals. *Observada*
Cálculo: 01 de mayo de 2008

Coordenadas Geográficas ETRS89:

Longitud: - 7° 14' 40,2844"
Latitud: 43° 17' 03,3542"
Altitud elipsoidal: 389,565 m.
Precisión: ± 0,05 m.

Reseña:

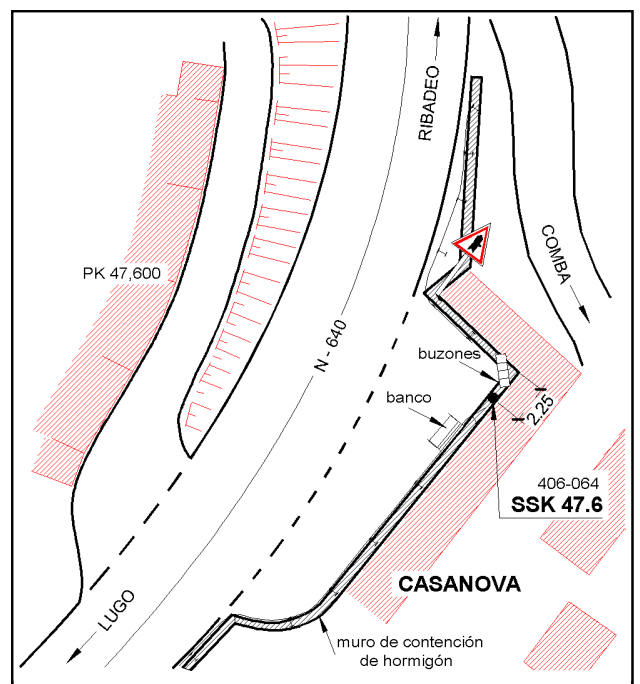
Clavo metálico semiesférico incrustado aproximadamente en el Km. 47,600 de la margen Este de la Carretera N-640, sobre la cara superior de un muro de contención de hormigón, entre Casanova y la carretera, junto a los buzones para el servicio de Correos, acotado según croquis.

Observaciones:

Informe del estado de la Señal en: [InfoRN.pdf](#)

Enlaces:

Anterior: 406063 - SSK 48,5
Posterior: 406065 - SSK 46,5
Agrupada con:



Reseña de Señal de Nivelación

10-may-2025

Situación Geográfica:

Número: 406065
Nombre: SSK 46,5
Línea o Ramal: 406. Lugo - Porto de Abaixo

Municipio: A Pontenova
Provincia: Lugo
Hoja MTN50: 48
Señal: Secundaria **En posición:** Vertical
Señalizada: 01 de junio de 2004
Nivelada: 01 de enero de 2005

Datos Geodésicos:

Altitud ortométrica: 283,5533 m.
Geopotencial: 278,0066 u.g.p.
Gravedad en superficie: 980426,42 mgals. *Observada*
Cálculo: 01 de mayo de 2008

Coordenadas Geográficas ETRS89:

Longitud: - 7° 14' 52,5649"
Latitud: 43° 17' 32,9011"
Altitud elipsoidal: 339,325 m.
Precisión: ± (0,05m - 0,1 m.)

Reseña:

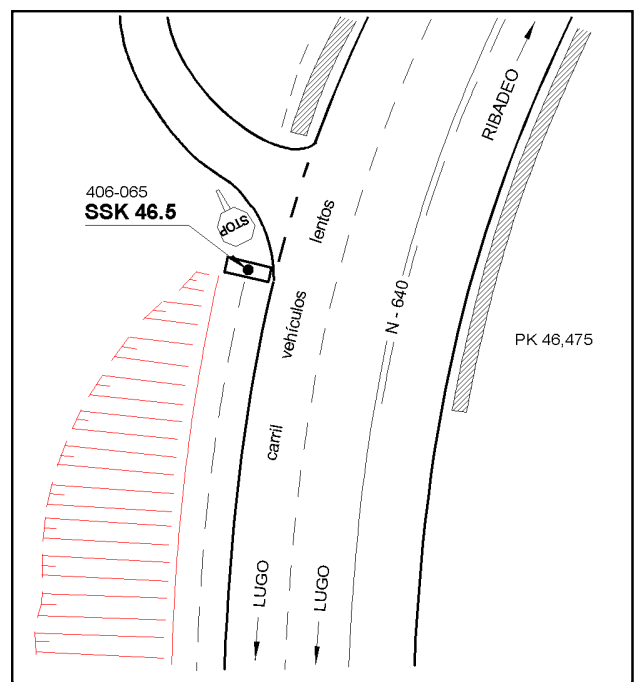
Clavo metálico semiesférico incrustado aproximadamente en el Km. 46,475 de la margen Oeste de la Carretera N-640, sobre el centro de la cara superior del muro de una pequeña alcantarilla, en el extremo Sur del paso de cuneta de un camino asfaltado, según croquis.

Observaciones:

Informe del estado de la Señal en: [InfoRN.pdf](#)

Enlaces:

Anterior: 406064 - SSK 47,6
Posterior: 406066 - NGY 395
Agrupada con:



Reseña de Señal de Nivelación

10-may-2025

Situación Geográfica:

Número: 406066
Nombre: NGY 395
Línea o Ramal: 406. Lugo - Porto de Abaixo

Municipio: A Pontenova
Provincia: Lugo
Hoja MTN50: 48
Señal: Principal **En posición:** Vertical
Señalizada: 01 de junio de 2004
Nivelada: 01 de enero de 2005

Datos Geodésicos:

Altitud ortométrica: 229,0416 m.
Geopotencial: 224,5634 u.g.p.
Gravedad en superficie: 980438,4 mgals. *Calculada*
Cálculo: 01 de mayo de 2008

Coordenadas Geográficas ETRS89:

Longitud: - 7° 14' 17"
Latitud: 43° 17' 41"
Altitud elipsoidal:
Precisión: ± (1 m - 10 m.)

Reseña:

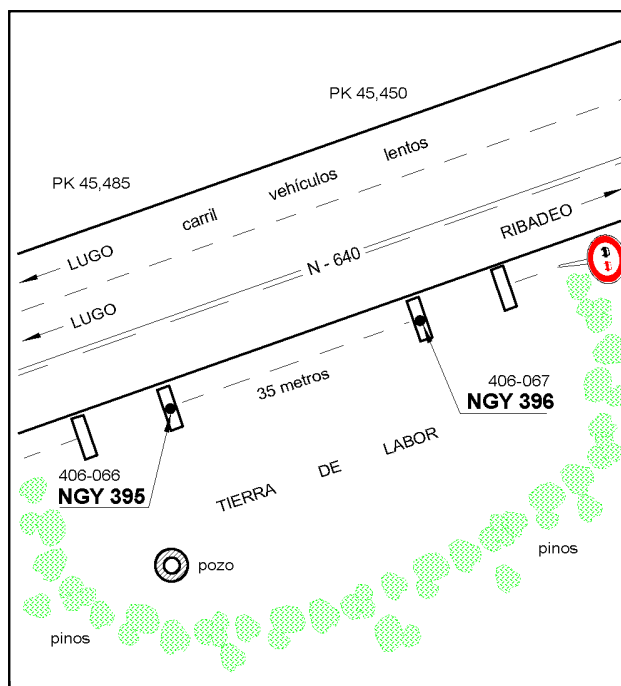
Clavo metálico con la inscripción NGY 395 incrustado aproximadamente en el Km. 45,485 de la margen SE de la Carretera N-640, sobre el centro de la cara superior del muro de una pequeña alcantarilla en el extremo Este de un paso de cuneta a tierra de labor, según cróquis.

Observaciones:

Informe del estado de la Señal en: [InfoRN.pdf](#)

Enlaces:

Anterior: 406065 - SSK 46,5
Posterior: 406067 - NGY 396
Agrupada con: 406067 - NGY 396.



Reseña de Señal de Nivelación

10-may-2025

Situación Geográfica:

Número: 406067
Nombre: NGY 396
Línea o Ramal: 406. Lugo - Porto de Abaixo

Municipio: A Pontenova
Provincia: Lugo
Hoja MTN50: 48
Señal: Principal **En posición:** Vertical
Señalizada: 01 de junio de 2004
Nivelada: 01 de enero de 2005

Datos Geodésicos:

Altitud ortométrica: 227,2384 m.
Geopotencial: 222,7955 u.g.p.
Gravedad en superficie: 980438,75 mgals. *Observada*
Cálculo: 01 de mayo de 2008

Coordenadas Geográficas ETRS89:

Longitud: - 7° 14' 16,2629"
Latitud: 43° 17' 41,6042"
Altitud elipsoidal: 282,914 m.
Precisión: ± 0,05 m.

Reseña:

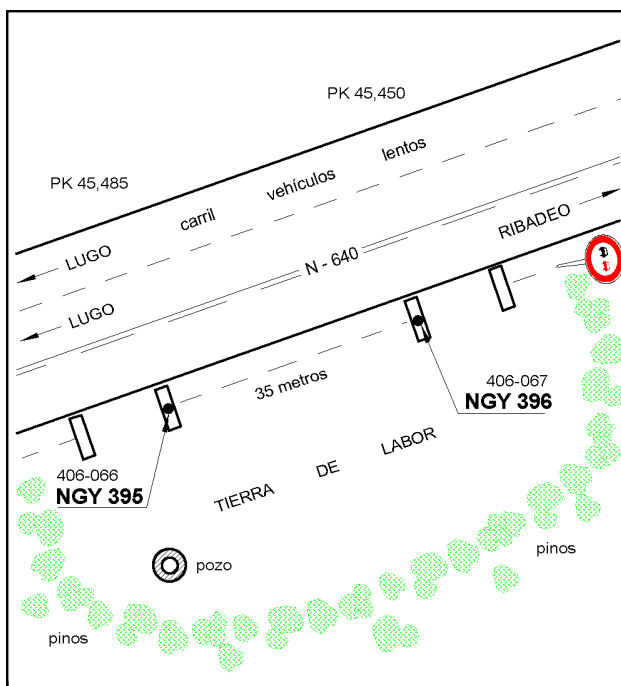
Clavo metálico con la inscripción NGY 396 incrustado aproximadamente en el Km. 45,450 de la margen SE de la Carretera N-640, sobre el centro de la cara superior del muro de una pequeña alcantarilla en el extremo Oeste de un paso de cuneta a tierra de labor, según cróquis.

Observaciones:

Informe del estado de la Señal en: [InfoRN.pdf](#)

Enlaces:

Anterior: 406066 - NGY 395
Posterior: 406068 - SSK 44,3
Agrupada con: 406066 - NGY 395.



Reseña de Señal de Nivelación

10-may-2025

Situación Geográfica:

Número: **406068**
Nombre: **SSK 44,3**
Línea o Ramal: **406. Lugo - Porto de Abaixo**

Municipio: A Pontenova
Provincia: Lugo
Hoja MTN50: 48
Señal: Secundaria En posición: Vertical
Señalizada: 01 de junio de 2004
Nivelada: 01 de enero de 2005

Datos Geodésicos:

Altitud ortométrica: 176,0254 m.
Geopotencial: 172,5854 u.g.p.
Gravedad en superficie: 980449,98 mgals. *Observada*
Cálculo: 01 de mayo de 2008

Coordenadas Geográficas ETRS89:

Longitud: - 7° 13' 44,8991"
Latitud: 43° 18' 06,3146"
Altitud elipsoidal: 231,619 m.
Precisión: ± 0,05 m.

Reseña:

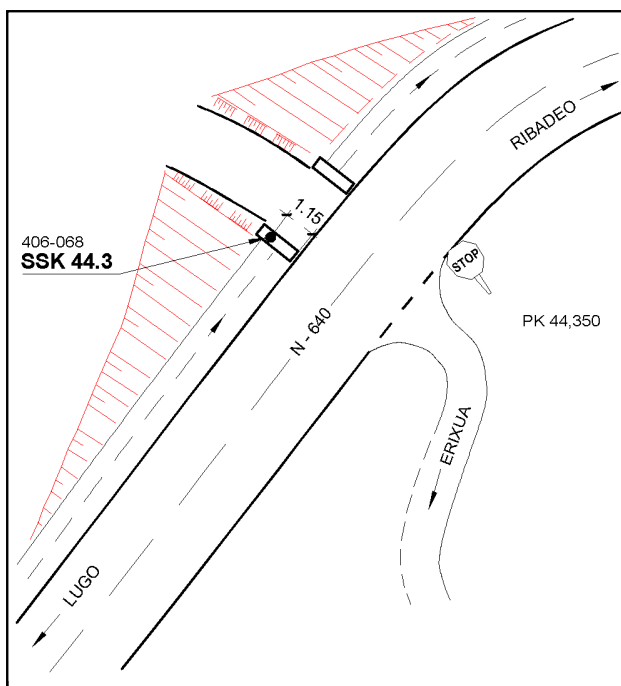
Clavo metálico semiesférico incrustado aproximadamente en el Km.44,350 de la margen Oeste de la Carretera N-640, sobre la cara superior del muro de una pequeña alcantarilla en el extremo Sur del paso de cuneta de un camino sin uso y lleno de vegetación, según croquis.

Observaciones:

Informe del estado de la Señal en: [InfoRN.pdf](#)

Enlaces:

Anterior: 406067 - NGY 396
Posterior: 406069 - SSK 43,3
Agrupada con:



Reseña de Señal de Nivelación

10-may-2025

Situación Geográfica:

Número: **406069**
Nombre: **SSK 43,3**
Línea o Ramal: **406. Lugo - Porto de Abaixo**

Municipio: A Pontenova
Provincia: Lugo
Hoja MTN50: 48
Señal: Secundaria En posición: Vertical
Señalizada: 01 de junio de 2004
Nivelada: 01 de enero de 2005

Datos Geodésicos:

Altitud ortométrica: 148,8455 m.
Geopotencial: 145,9374 u.g.p.
Gravedad en superficie: 980455,51 mgals. *Observada*
Cálculo: 01 de mayo de 2008

Coordenadas Geográficas ETRS89:

Longitud: - 7° 13' 14,8487"
Latitud: 43° 18' 28,8770"
Altitud elipsoidal: 204,385 m.
Precisión: ± 0,05 m.

Reseña:

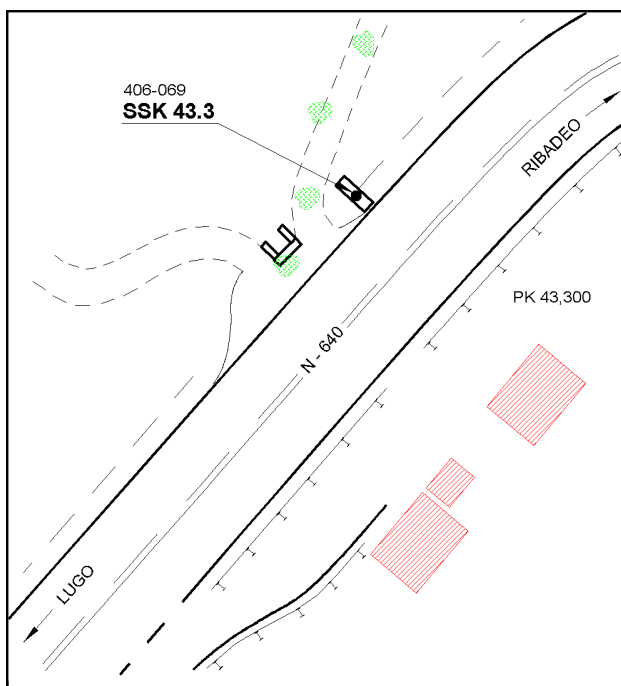
Clavo metálico semiesférico incrustado aproximadamente en el Km. 43,300 de la margen NO de la Carretera N-640, sobre la cara superior del muro de una pequeña alcantarilla en el extremo NE de un paso de cuneta de un camino abandonado y lleno de vegetación, según croquis.

Observaciones:

Informe del estado de la Señal en: [InfoRN.pdf](#)

Enlaces:

Anterior: 406068 - SSK 44,3
Posterior: 406070 - SSK 42,1
Agrupada con:



Reseña de Señal de Nivelación

10-may-2025

Situación Geográfica:

Número: 406070
Nombre: SSK 42,1
Línea o Ramal: 406. Lugo - Porto de Abaixo

Municipio: A Pontenova
Provincia: Lugo
Hoja MTN50: 48
Señal: Secundaria **En posición:** Vertical
Señalizada: 01 de junio de 2004
Nivelada: 01 de enero de 2005

Datos Geodésicos:

Altitud ortométrica: 132,1693 m.
Geopotencial: 129,5873 u.g.p.
Gravedad en superficie: 980459,26 mgals. *Observada*
Cálculo: 01 de mayo de 2008

Coordenadas Geográficas ETRS89:

Longitud: - 7° 12' 39,3225"
Latitud: 43° 18' 50,2805"
Altitud elipsoidal: 187,601 m.
Precisión: ± (0,05m - 0,1 m.)

Reseña:

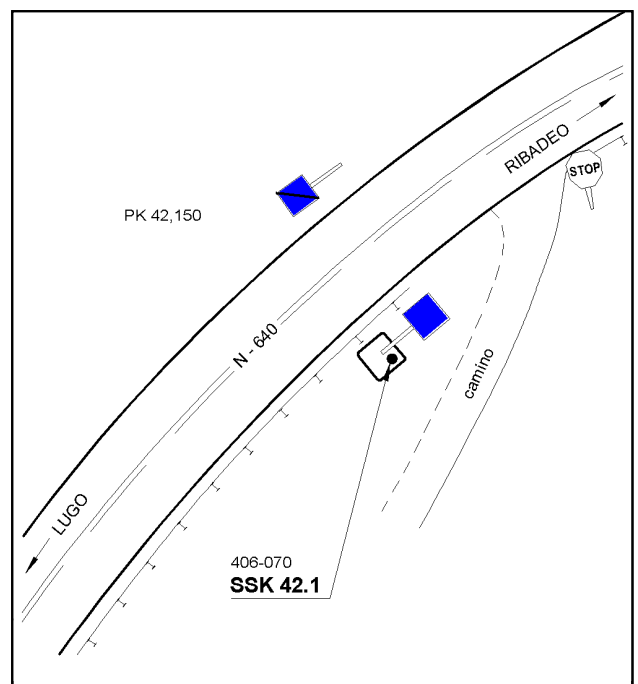
Clavo metálico semiesférico incrustado aproximadamente en el Km. 42,150 de la margen Este de la Carretera N-640, sobre la zapata de una señal de tráfico de velocidad recomendada 70 km/hora, según cróquis.

Observaciones:

Informe del estado de la Señal en: [InfoRN.pdf](#)

Enlaces:

Anterior: 406069 - SSK 43,3
Posterior: 406071 - SSK 41,1
Agrupada con:



Reseña de Señal de Nivelación

10-may-2025

Situación Geográfica:

Número: 406071
Nombre: SSK 41,1
Línea o Ramal: 406. Lugo - Porto de Abaixo

Municipio: A Pontenova
Provincia: Lugo
Hoja MTN50: 48
Señal: Secundaria **En posición:** Vertical
Señalizada: 01 de junio de 2004
Nivelada: 01 de enero de 2005

Datos Geodésicos:

Altitud ortométrica: 114,0325 m.
Geopotencial: 111,8053 u.g.p.
Gravedad en superficie: 980463,49 mgals. *Observada*
Cálculo: 01 de mayo de 2008

Coordenadas Geográficas ETRS89:

Longitud: - 7° 12' 10,3078"
Latitud: 43° 19' 12,2031"
Altitud elipsoidal: 169,518 m.
Precisión: ± 0,05 m.

Reseña:

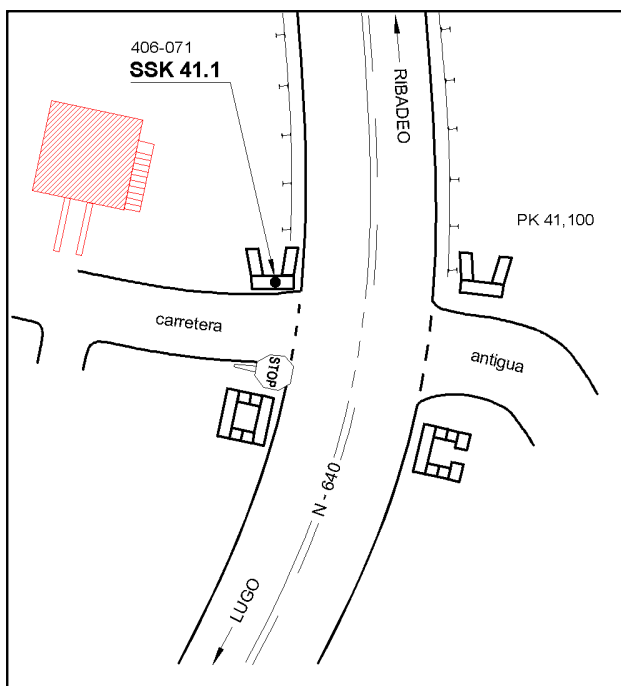
Clavo metálico semiesférico incrustado aproximadamente en el Km. 41,100 de la margen Oeste de la Carretera N-640, sobre el centro de la cara superior de la imposta de una alcantarilla con aletas, en un paso de cuneta de la carretera antigua, según cróquis.

Observaciones:

Informe del estado de la Señal en: [InfoRN.pdf](#)

Enlaces:

Anterior: 406070 - SSK 42,1
Posterior: 406072 - NGY 397
Agrupada con:



Reseña de Señal de Nivelación

10-may-2025

Situación Geográfica:

Número: 406072
Nombre: NGY 397
Línea o Ramal: 406. Lugo - Porto de Abaixo

Municipio: A Pontenova
Provincia: Lugo
Hoja MTN50: 48
Señal: Principal **En posición:** Vertical
Señalizada: 01 de junio de 2004
Nivelada: 01 de enero de 2005

Datos Geodésicos:

Altitud ortométrica: 99,9772 m.
Geopotencial: 98,0248 u.g.p.
Gravedad en superficie: 980467,13 mgals. *Calculada*
Cálculo: 01 de mayo de 2008

Coordenadas Geográficas ETRS89:

Longitud: - 7° 12' 07"
Latitud: 43° 19' 41"
Altitud elipsoidal:
Precisión: ± (1 m - 10 m.)

Reseña:

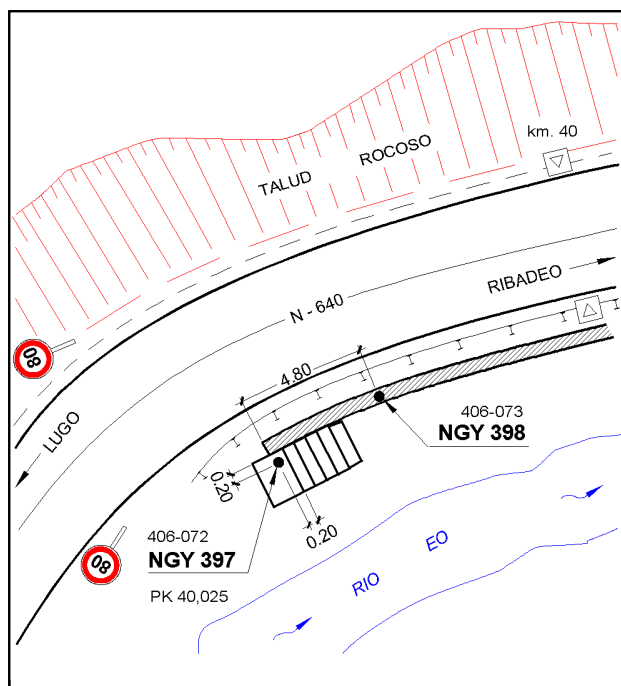
Clavo metálico con la inscripción NGY 397 incrustado aproximadamente en el Km. 40,025 de la margen Sur de la Carretera N-640, sobre la plataforma donde comienza la escalera para acceder andando hasta la orilla del río Eo, en el comienzo de un muro de contención, según croquis.

Observaciones:

Informe del estado de la Señal en: [InfoRN.pdf](#)

Enlaces:

Anterior: 406071 - SSK 41,1
Posterior: 406073 - NGY 398
Agrupada con: 406073 - NGY 398.



Reseña de Señal de Nivelación

10-may-2025

Situación Geográfica:

Número: 406073
Nombre: NGY 398
Línea o Ramal: 406. Lugo - Porto de Abaixo

Municipio: A Pontenova
Provincia: Lugo
Hoja MTN50: 48
Señal: Principal **En posición:** Vertical
Señalizada: 01 de junio de 2004
Nivelada: 01 de enero de 2005

Datos Geodésicos:

Altitud ortométrica: 100,4601 m.
Geopotencial: 98,4982 u.g.p.
Gravedad en superficie: 980467,04 mgals. *Observada*
Cálculo: 01 de mayo de 2008

Coordenadas Geográficas ETRS89:

Longitud: - 7° 12' 06,8552"
Latitud: 43° 19' 40,8115"
Altitud elipsoidal: 155,890 m.
Precisión: ± 0,05 m.

Reseña:

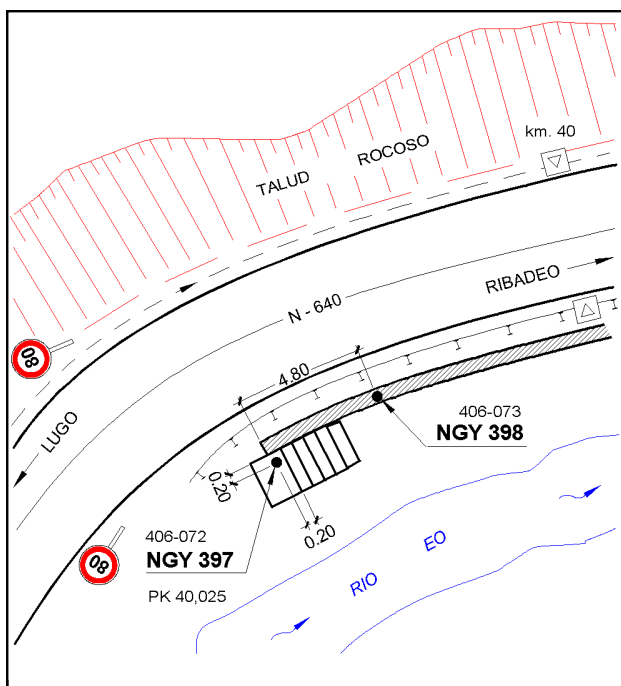
Clavo metálico con la inscripción NGY 398 incrustado aproximadamente en el Km. 40,020 de la margen Sur de la Carretera N-640, sobre la cara superior de un muro de contención de hormigón, entre la carretera y el río Eo; a 4.80 metros del extremo Oeste del muro, según cróquis.

Observaciones:

Informe del estado de la Señal en: [InfoRN.pdf](#)

Enlaces:

Anterior: 406072 - NGY 397
Posterior: 406074 - SSK 39,0
Agrupada con: 406072 - NGY 397.



Reseña de Señal de Nivelación

10-may-2025

Situación Geográfica:

Número: 406074
Nombre: SSK 39,0
Línea o Ramal: 406. Lugo - Porto de Abaixo

Municipio: A Pontenova
Provincia: Lugo
Hoja MTN50: 24
Señal: Secundaria **En posición:** Vertical
Señalizada: 01 de junio de 2004
Nivelada: 01 de enero de 2005

Datos Geodésicos:

Altitud ortométrica: 87,3654 m.
Geopotencial: 85,6596 u.g.p.
Gravedad en superficie: 980470,49 mgals. *Observada*
Cálculo: 01 de mayo de 2008

Coordenadas Geográficas ETRS89:

Longitud: - 7° 11' 51,1308"
Latitud: 43° 20' 04,2038"
Altitud elipsoidal: 142,786 m.
Precisión: ± 0,05 m.

Reseña:

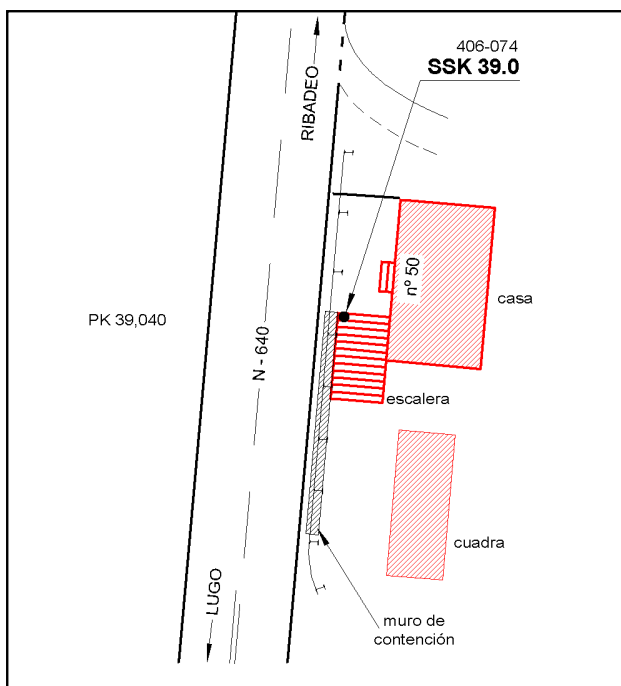
Clavo metálico semiesférico incrustado aproximadamente en el Km. 39,040 de la margen Este de la Carretera N-640, sobre el 1er. escalón (bajando) de una escalera, entre un muro de contención de hormigón y una casa (nº 50) junto a la carretera, según croquis.

Observaciones:

Informe del estado de la Señal en: [InfoRN.pdf](#)

Enlaces:

Anterior: 406073 - NGY 398
Posterior: 406075 - SSK 38,2
Agrupada con:



Reseña de Señal de Nivelación

10-may-2025

Situación Geográfica:

Número: 406075
Nombre: SSK 38,2
Línea o Ramal: 406. Lugo - Porto de Abaixo

Municipio: A Pontenova
Provincia: Lugo
Hoja MTN50: 24
Señal: Secundaria **En posición:** Vertical
Señalizada: 01 de junio de 2004
Nivelada: 01 de enero de 2005

Datos Geodésicos:

Altitud ortométrica: 85,8657 m.
Geopotencial: 84,1892 u.g.p.
Gravedad en superficie: 980471,47 mgals. *Observada*
Cálculo: 01 de mayo de 2008

Coordenadas Geográficas ETRS89:

Longitud: - 7° 11' 41,0897"
Latitud: 43° 20' 26,8330"
Altitud elipsoidal: 141,170 m.
Precisión: ± 0,05 m.

Reseña:

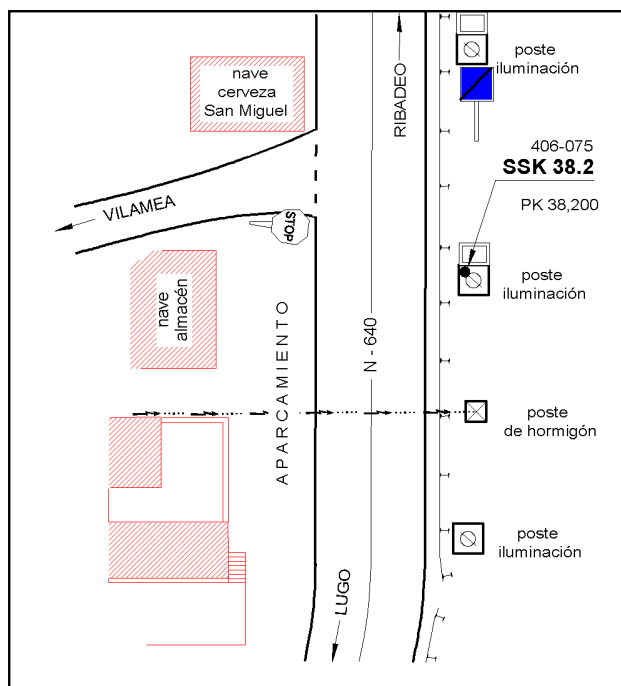
Clavo metálico semiesférico incrustado aproximadamente en el Km. 38,200 de la margen Este de la Carretera N-640, sobre la zapata de un báculo de iluminación frente a una nave almacén; en el desvío a Vilameá, según croquis.

Observaciones:

Informe del estado de la Señal en: [InfoRN.pdf](#)

Enlaces:

Anterior: 406074 - SSK 39,0
Posterior: 406076 - SSK 37,4
Agrupada con:



Reseña de Señal de Nivelación

10-may-2025

Situación Geográfica:

Número: 406076
Nombre: SSK 37,4
Línea o Ramal: 406. Lugo - Porto de Abaixo

Municipio: A Pontenova
Provincia: Lugo
Hoja MTN50: 24
Señal: Secundaria **En posición:** Vertical
Señalizada: 01 de junio de 2004
Nivelada: 01 de enero de 2005

Datos Geodésicos:

Altitud ortométrica: 78,2693 m.
Geopotencial: 76,7412 u.g.p.
Gravedad en superficie: 980473,28 mgals. *Observada*
Cálculo: 01 de mayo de 2008

Coordenadas Geográficas ETRS89:

Longitud: - 7° 11' 36,9840"
Latitud: 43° 20' 47,7187"
Altitud elipsoidal: 133,630 m.
Precisión: ± (0,05m - 0,1 m.)

Reseña:

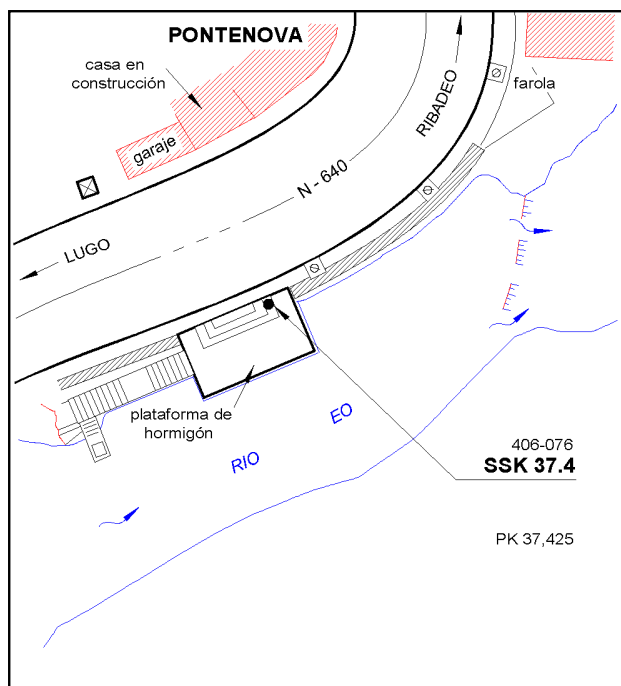
Clavo metálico semiesférico incrustado aproximadamente en el Km. 37,425 de la margen Este de la Carretera N-640, sobre el 3er. escalón de escalera de acceso a plataforma de hormigón, que es ZONA HABILITADA PARA BAÑOS, en el río Eo, a 0.25 metros del muro de contención del que sobresale la plataforma, según cróquis.

Observaciones:

Informe del estado de la Señal en: [InfoRN.pdf](#)

Enlaces:

Anterior: 406075 - SSK 38,2
Posterior: 406077 - SSK 36,4
Agrupada con:



Reseña de Señal de Nivelación

10-may-2025

Situación Geográfica:

Número: **406077**
Nombre: **SSK 36,4**
Línea o Ramal: **406. Lugo - Porto de Abaixo**

Municipio: A Pontenova
Provincia: Lugo
Hoja MTN50: 24
Señal: Secundaria En posición: Vertical
Señalizada: 01 de junio de 2004
Nivelada: 01 de enero de 2005

Datos Geodésicos:

Altitud ortométrica: 74,8149 m.
Geopotencial: 73,3545 u.g.p.
Gravedad en superficie: 980476,2 mgals. *Observada*
Cálculo: 01 de mayo de 2008

Coordenadas Geográficas ETRS89:

Longitud: - 7° 11' 28,2856"
Latitud: 43° 21' 18,2875"
Altitud elipsoidal: 129,948 m.
Precisión: ± (0,05m - 0,1 m.)

Reseña:

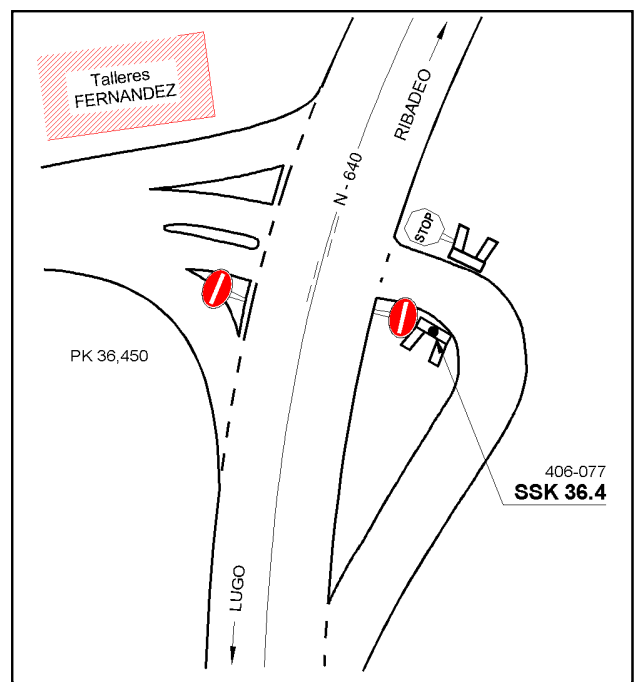
Clavo metálico semiesférico incrustado aproximadamente en el Km. 36,450 de la margen Este de la Carretera N-640, sobre el centro de la cara superior de la imposta de una pequeña alcantarilla, en el extremo Sur de un paso de cuneta para giro a la izquierda, según croquis.

Observaciones:

Informe del estado de la Señal en: [InfoRN.pdf](#)

Enlaces:

Anterior: 406076 - SSK 37,4
Posterior: 406078 - NGY 399
Agrupada con:



Reseña de Señal de Nivelación

10-may-2025

Situación Geográfica:

Número: 406078
Nombre: NGY 399
Línea o Ramal: 406. Lugo - Porto de Abaixo

Municipio: A Pontenova
Provincia: Lugo
Hoja MTN50: 25
Señal: Principal **En posición:** Vertical
Señalizada: 01 de junio de 2004
Nivelada: 01 de enero de 2005

Datos Geodésicos:

Altitud ortométrica: 72,1005 m.
Geopotencial: 70,693 u.g.p.
Gravedad en superficie: 980476,12 mgals. *Observada*
Cálculo: 01 de mayo de 2008

Coordenadas Geográficas ETRS89:

Longitud: - 7° 11' 10,3418"
Latitud: 43° 21' 49,5583"
Altitud elipsoidal: 127,314 m.
Precisión: ± (0,05m - 0,1 m.)

Reseña:

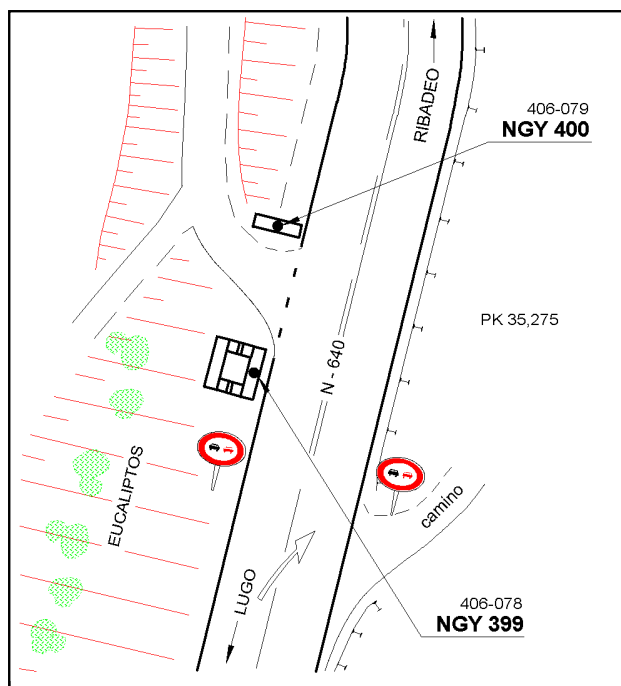
Clavo metálico con la inscripción NGY 399 incrustado aproximadamente en el Km. 35,275 de la margen Oeste de la Carretera N-640, sobre el centro de la cara superior de la imposta del muro Este (el más próximo a la carretera) de una arqueta-alcantarilla, según croquis.

Observaciones:

Informe del estado de la Señal en: [InfoRN.pdf](#)

Enlaces:

Anterior: 406077 - SSK 36,4
Posterior: 406079 - NGY 400
Agrupada con: 406079 - NGY 400.



Reseña de Señal de Nivelación

10-may-2025

Situación Geográfica:

Número: 406079
Nombre: NGY 400
Línea o Ramal: 406. Lugo - Porto de Abaixo

Municipio: A Pontenova
Provincia: Lugo
Hoja MTN50: 25
Señal: Principal **En posición:** Vertical
Señalizada: 01 de junio de 2004
Nivelada: 01 de enero de 2005

Datos Geodésicos:

Altitud ortométrica: 72,1603 m.
Geopotencial: 70,7516 u.g.p.
Gravedad en superficie: 980476,11 mgals. *Calculada*
Cálculo: 01 de mayo de 2008

Coordenadas Geográficas ETRS89:

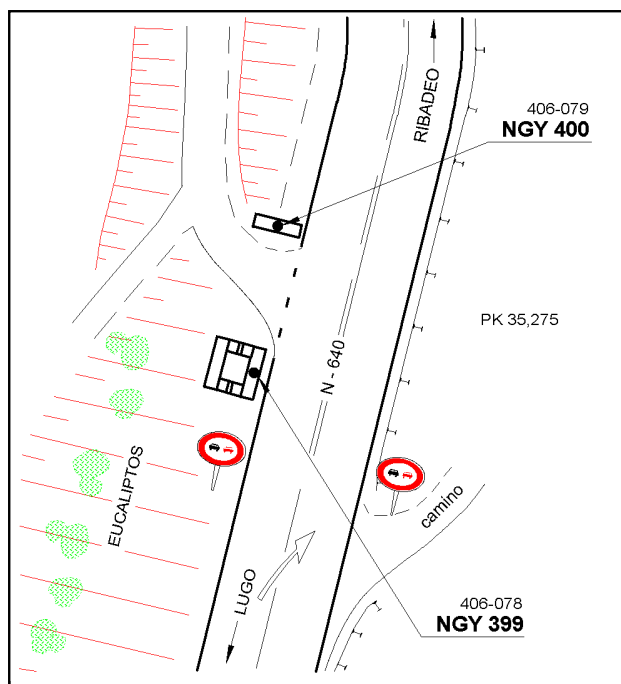
Longitud: - 7° 11' 10"
Latitud: 43° 21' 50"
Altitud elipsoidal:
Precisión: ± (1 m - 10 m.)

Reseña:

Clavo metálico con la inscripción NGY 400 incrustado aproximadamente en el Km. 35,275 de la margen Oeste de la Carretera N-640, sobre el centro de la cara superior de la imposta de una pequeña alcantarilla, en el extremo Norte del paso de cuneta de un camino, según cróquis.

Enlaces:

Anterior: 406078 - NGY 399
Posterior: 406080 - SSK 34,4
Agrupada con: 406078 - NGY 399.



Observaciones:

Reseña de Señal de Nivelación

10-may-2025

Situación Geográfica:

Número: 406080
Nombre: SSK 34,4
Línea o Ramal: 406. Lugo - Porto de Abaixo

Municipio: A Pontenova
Provincia: Lugo
Hoja MTN50: 25
Señal: Secundaria **En posición:** Vertical
Señalizada: 01 de junio de 2004
Nivelada: 01 de enero de 2005

Datos Geodésicos:

Altitud ortométrica: 71,6222 m.
Geopotencial: 70,2242 u.g.p.
Gravedad en superficie: 980477,45 mgals. *Observada*
Cálculo: 01 de mayo de 2008

Coordenadas Geográficas ETRS89:

Longitud: - 7° 11' 06,4258"
Latitud: 43° 22' 14,8200"
Altitud elipsoidal:
Precisión: ± (0,05m - 0,1 m.)

Reseña:

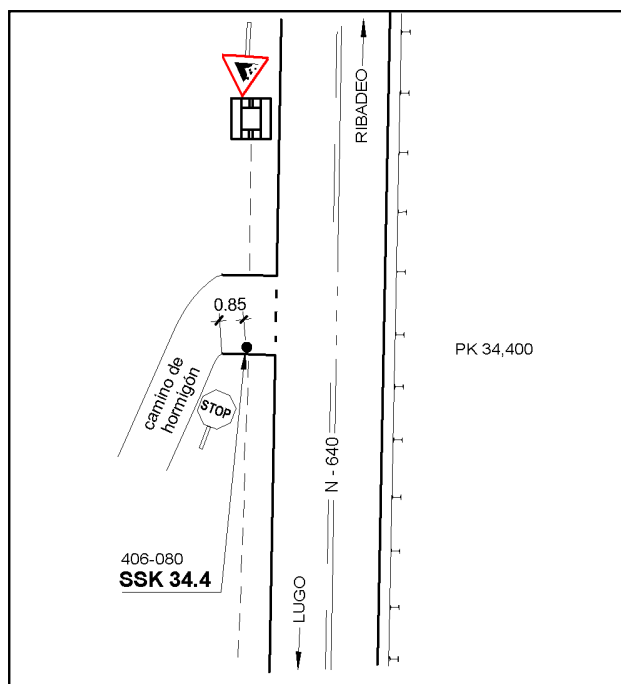
Clavo metálico semiesférico incrustado aproximadamente en el Km. 34,400 de la margen Oeste de la Carretera N-640, sobre el extremo Sur de un paso de cuneta de hormigón, en un camino hormigonado, según croquis.

Observaciones:

Informe del estado de la Señal en: [InfoRN.pdf](#)

Enlaces:

Anterior: 406079 - NGY 400
Posterior: 406081 - NGY 401
Agrupada con:



Reseña de Señal de Nivelación

10-may-2025

Situación Geográfica:

Número: 406081
Nombre: NGY 401
Línea o Ramal: 406. Lugo - Porto de Abaixo

Municipio: A Pontenova
Provincia: Lugo
Hoja MTN50: 25
Señal: Principal **En posición:** Horizontal
Señalizada: 01 de junio de 2004
Nivelada: 01 de enero de 2005

Datos Geodésicos:

Altitud ortométrica: 84,7735 m.
Geopotencial: 83,1187 u.g.p.
Gravedad en superficie: 980476,03 mgals. *Observada*
Cálculo: 01 de mayo de 2008

Coordenadas Geográficas ETRS89:

Longitud: - 7° 10' 40,1611"
Latitud: 43° 22' 26,2854"
Altitud elipsoidal: 139,800 m.
Precisión: ± 0,05 m.

Reseña:

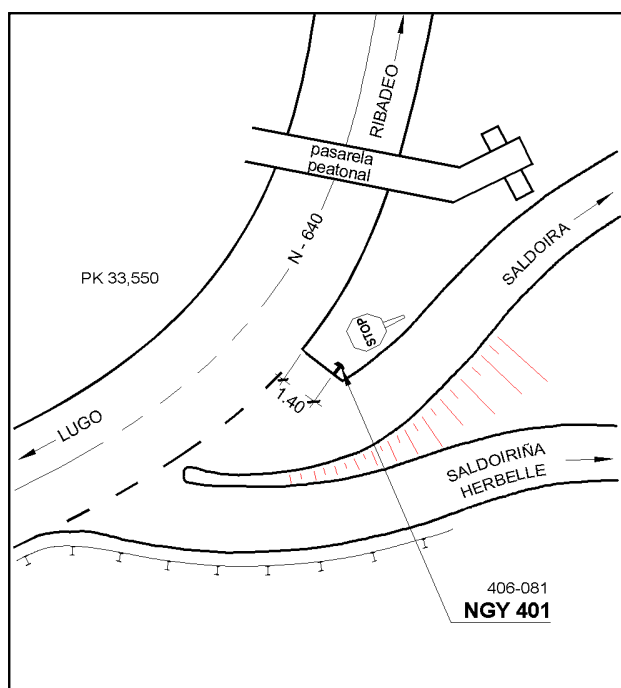
Clavo metálico con la inscripción NGY 401 incrustado aproximadamente en el Km. 33,550 de la margen SE de la Carretera N-640, sobre el paramento de una alcantarilla, en el paso de cuneta de la carretera a SALDOIRA, según croquis.

Observaciones:

Informe del estado de la Señal en: [InfoRN.pdf](#)

Enlaces:

Anterior: 406080 - SSK 34,4
Posterior: 406082 - SSK 32,7
Agrupada con:



Reseña de Señal de Nivelación

10-may-2025

Situación Geográfica:

Número: 406082
Nombre: SSK 32,7
Línea o Ramal: 406. Lugo - Porto de Abaixo

Municipio: A Pontenova
Provincia: Lugo
Hoja MTN50: 25
Señal: Secundaria **En posición:** Vertical
Señalizada: 01 de junio de 2004
Nivelada: 01 de enero de 2005

Datos Geodésicos:

Altitud ortométrica: 61,1592 m.
Geopotencial: 59,9656 u.g.p.
Gravedad en superficie: 980480,65 mgals. *Observada*
Cálculo: 01 de mayo de 2008

Coordenadas Geográficas ETRS89:

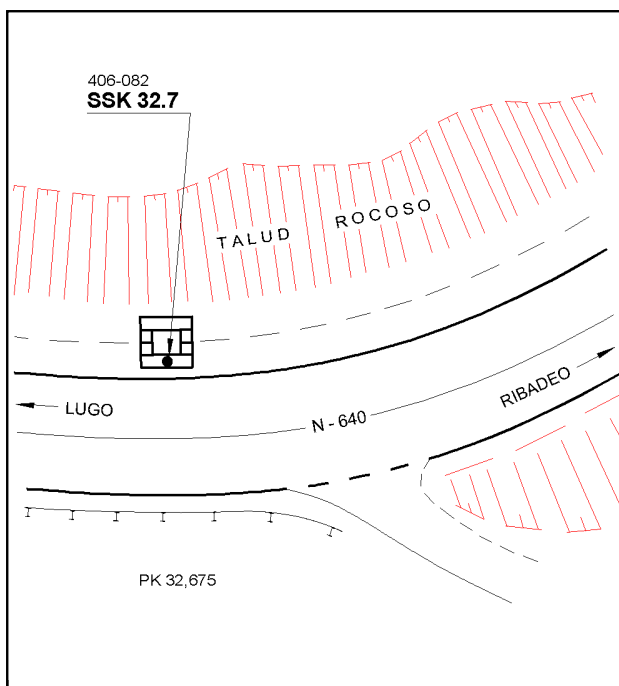

Longitud: - 7° 10' 23,6719"
Latitud: 43° 22' 46,7257"
Altitud elipsoidal: 116,154 m.
Precisión: ± 0,05 m.

Reseña:

Clavo metálico semiesférico incrustado aproximadamente en el Km. 32,675 de la margen NO de la Carretera N-640, sobre el centro de la cara superior de la imposta del muro Sur de una arqueta-alcantarilla, según croquis.

Enlaces:

Anterior: 406081 - NGY 401
Posterior: 406083 - SSK 31,4
Agrupada con:



Observaciones:

Reseña de Señal de Nivelación

10-may-2025

Situación Geográfica:

Número: 406083
Nombre: SSK 31,4
Línea o Ramal: 406. Lugo - Porto de Abaixo

Municipio: A Pontenova
Provincia: Lugo
Hoja MTN50: 25
Señal: Secundaria **En posición:** Vertical
Señalizada: 01 de junio de 2004
Nivelada: 01 de enero de 2005

Enlaces:

Anterior: 406082 - SSK 32,7
Posterior: 406084 - NGY 402
Agrupada con:

Datos Geodésicos:

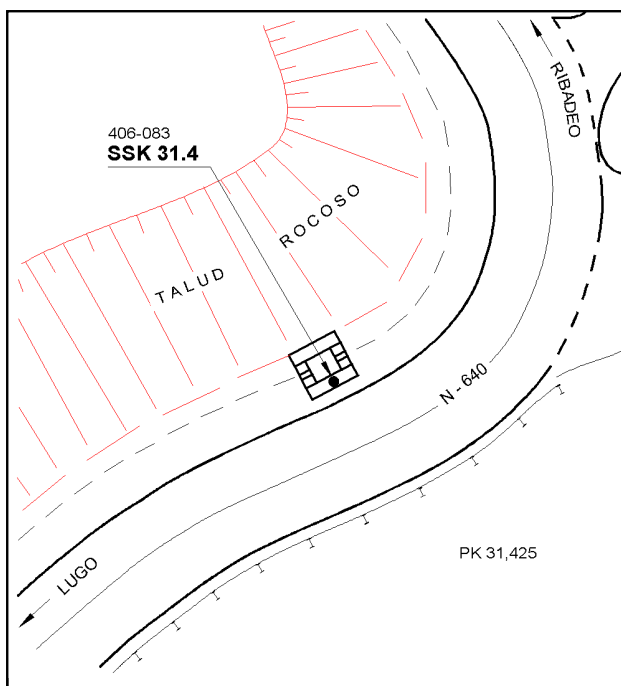
Altitud ortométrica: 59,4515 m.
Geopotencial: 58,2912 u.g.p.
Gravedad en superficie: 980481,36 mgals. *Observada*
Cálculo: 01 de mayo de 2008

Coordenadas Geográficas ETRS89:

Longitud: - 7° 10' 38,1911"
Latitud: 43° 23' 05,6814"
Altitud elipsoidal:
Precisión: ± (0,05m - 0,1 m.)

Reseña:

Clavo metálico semiesférico incrustado aproximadamente en el Km. 31,425 de la margen Oeste de la Carretera N-640, sobre el centro de la cara superior de la imposta de una arqueta-alcantarilla, junto a un talud rocoso, según croquis.



Observaciones:

Reseña de Señal de Nivelación

10-may-2025

Situación Geográfica:

Número: 406084
Nombre: NGY 402
Línea o Ramal: 406. Lugo - Porto de Abaixo

Municipio: A Pontenova
Provincia: Lugo
Hoja MTN50: 25
Señal: Principal **En posición:** Vertical
Señalizada: 01 de junio de 2004
Nivelada: 01 de enero de 2005

Datos Geodésicos:

Altitud ortométrica: 54,3308 m.
Geopotencial: 53,2706 u.g.p.
Gravedad en superficie: 980484,12 mgals. *Calculada*
Cálculo: 01 de mayo de 2008

Coordenadas Geográficas ETRS89:

Longitud: - 7° 10' 53"
Latitud: 43° 23' 29"
Altitud elipsoidal:
Precisión: ± (1 m - 10 m.)

Reseña:

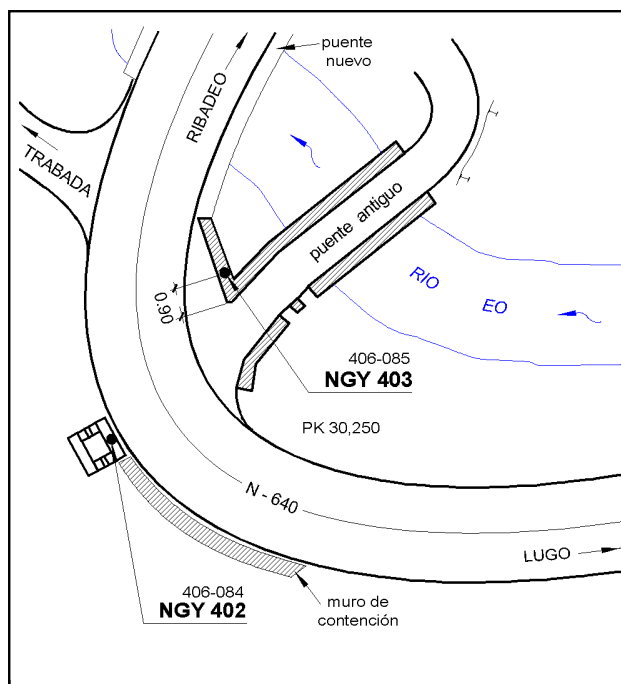
Clavo metálico con la inscripción NGY 402 incrustado aproximadamente en el Km. 30,250 de la margen SO de la Carretera N-640, sobre el centro de la cara superior de la imposta de una arqueta-alcantarilla, frente al puente antiguo sobre el río EO, según croquis.

Observaciones:

Informe del estado de la Señal en: [InfoRN.pdf](#)

Enlaces:

Anterior: 406083 - SSK 31,4
Posterior: 406085 - NGY 403
Agrupada con: 406085 - NGY 403.



Reseña de Señal de Nivelación

10-may-2025

Situación Geográfica:

Número: 406085
Nombre: NGY 403
Línea o Ramal: 406. Lugo - Porto de Abaixo

Municipio: A Pontenova
Provincia: Lugo
Hoja MTN50: 25
Señal: Principal **En posición:** Vertical
Señalizada: 01 de junio de 2004
Nivelada: 01 de enero de 2005

Datos Geodésicos:

Altitud ortométrica: 53,3649 m.
Geopotencial: 52,3236 u.g.p.
Gravedad en superficie: 980484,31 mgals. *Observada*
Cálculo: 01 de mayo de 2008

Coordenadas Geográficas ETRS89:

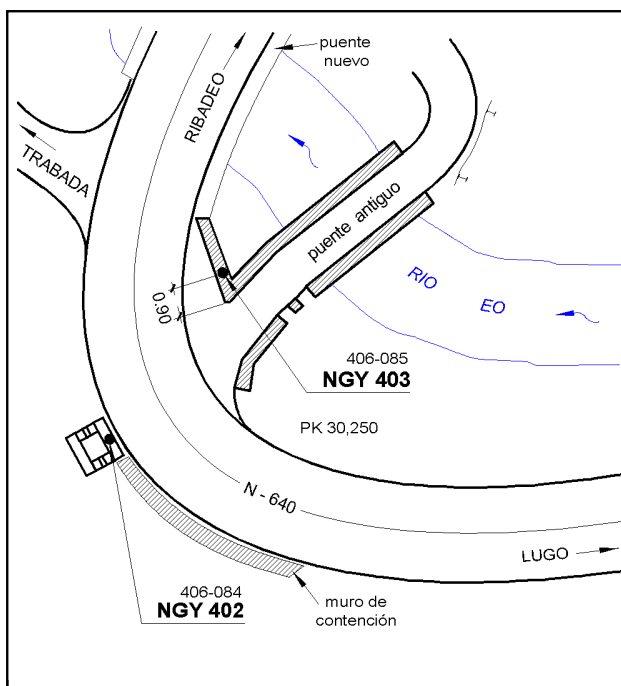

Longitud: - 7° 10' 53,1876"
Latitud: 43° 23' 30,0318"
Altitud elipsoidal: 108,385 m.
Precisión: ± 0,05 m.

Reseña:

Clavo metálico con la inscripción NGY 403 incrustado aproximadamente en el Km. 30,250 de la margen NE de la Carretera N-640, sobre la cara superior del muro de contención en la prolongación del estribo SE del puente sobre el río EO; a 0.90 metros del pretil del puente viejo; según croquis.

Enlaces:

Anterior: 406084 - NGY 402
Posterior: 406086 - SSK 29,4
Agrupada con: 406084 - NGY 402.



Observaciones:

Reseña de Señal de Nivelación

10-may-2025

Situación Geográfica:

Número: **406086**
Nombre: **SSK 29,4**
Línea o Ramal: **406. Lugo - Porto de Abaixo**

Municipio: San Tirso de Abres
Provincia: Asturias
Hoja MTN50: 25
Señal: Secundaria En posición: Vertical
Señalizada: 01 de junio de 2004
Nivelada: 01 de enero de 2005

Datos Geodésicos:

Altitud ortométrica: 67,8511 m.
Geopotencial: 66,527 u.g.p.
Gravedad en superficie: 980483,14 mgals. *Observada*
Cálculo: 01 de mayo de 2008

Coordenadas Geográficas ETRS89:

Longitud: - 7° 10' 41,2392"
Latitud: 43° 23' 50,4093"
Altitud elipsoidal: 122,809 m.
Precisión: ± 0,05 m.

Reseña:

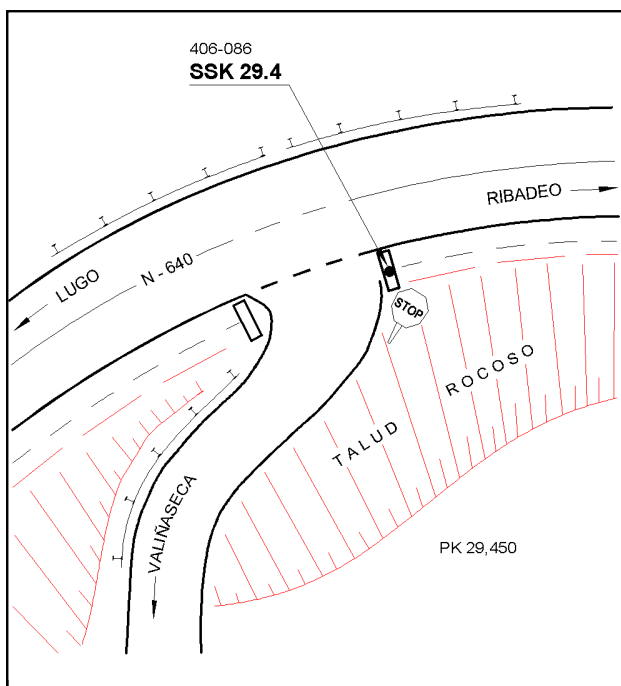
Clavo metálico semiesférico incrustado aproximadamente en el Km. 29,450 de la margen SE de la Carretera N-640, sobre el centro de la cara superior de la imposta de una pequeña alcantarilla en el extremo Este del paso de cuneta de la carretera a Valiñaseca, según croquis.

Observaciones:

Informe del estado de la Señal en: [InfoRN.pdf](#)

Enlaces:

Anterior: 406085 - NGY 403
Posterior: 406087 - SSK 28,3
Agrupada con:



Reseña de Señal de Nivelación

10-may-2025

Situación Geográfica:

Número: 406087
Nombre: SSK 28,3
Línea o Ramal: 406. Lugo - Porto de Abaixo

Municipio: San Tirso de Abres
Provincia: Asturias
Hoja MTN50: 25
Señal: Secundaria **En posición:** Vertical
Señalizada: 01 de junio de 2004
Nivelada: 01 de enero de 2005

Datos Geodésicos:

Altitud ortométrica: 69,9513 m.
Geopotencial: 68,5861 u.g.p.
Gravedad en superficie: 980480,52 mgals. *Observada*
Cálculo: 01 de mayo de 2008

Coordenadas Geográficas ETRS89:

Longitud: - 7° 10' 04,2656"
Latitud: 43° 24' 11,4894"
Altitud elipsoidal: 125,002 m.
Precisión: ± (0,05m - 0,1 m.)

Reseña:

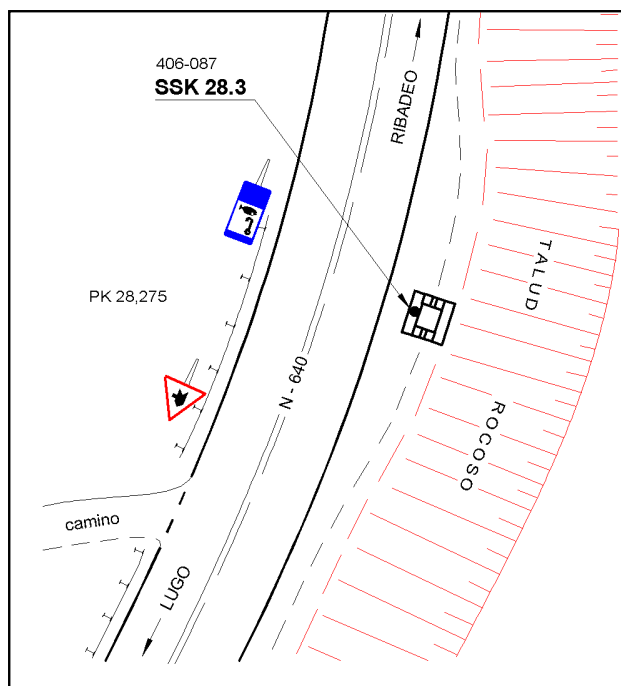
Clavo metálico semiesférico incrustado aproximadamente en el Km. 28,275 de la margen Este de la Carretera N-640, sobre el centro de la cara superior de la imposta del muro Oeste de una arqueta-alcantarilla, según croquis.

Observaciones:

Informe del estado de la Señal en: [InfoRN.pdf](#)

Enlaces:

Anterior: 406086 - SSK 29,4
Posterior: 406088 - SSK 27,0
Agrupada con:



Reseña de Señal de Nivelación

10-may-2025

Situación Geográfica:

Número: 406088
Nombre: SSK 27,0
Línea o Ramal: 406. Lugo - Porto de Abaixo

Municipio: San Tirso de Abres
Provincia: Asturias
Hoja MTN50: 25
Señal: Secundaria **En posición:** Vertical
Señalizada: 01 de junio de 2004
Nivelada: 01 de enero de 2005

Datos Geodésicos:

Altitud ortométrica: 39,1660 m.
Geopotencial: 38,4019 u.g.p.
Gravedad en superficie: 980487,77 mgals. *Observada*
Cálculo: 01 de mayo de 2008

Coordenadas Geográficas ETRS89:

Longitud: - 7° 09' 45,0169"
Latitud: 43° 24' 42,0289"
Altitud elipsoidal: 94,078 m.
Precisión: ± (0,05m - 0,1 m.)

Reseña:

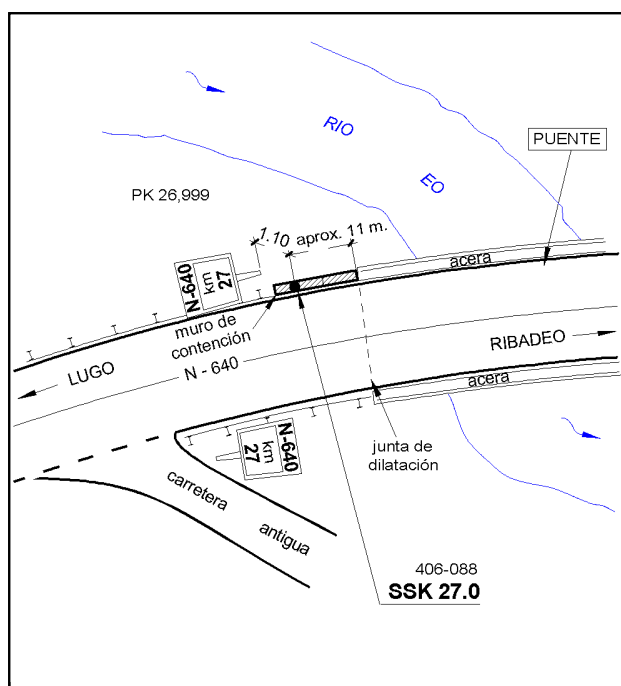
Clavo metálico semiesférico incrustado aproximadamente en el Km. 26,999 de la margen Norte de la Carretera N-640, sobre la cara superior de un muro de contención, en el arranque de un puente sobre el río EO; unos 11 metros al Oeste de la junta de dilatación del puente, acotado según croquis.

Observaciones:

Informe del estado de la Señal en: [InfoRN.pdf](#)

Enlaces:

Anterior: 406087 - SSK 28,3
Posterior: 406089 - SSK 26,0
Agrupada con:



Reseña de Señal de Nivelación

10-may-2025

Situación Geográfica:

Número: 406089
Nombre: SSK 26,0
Línea o Ramal: 406. Lugo - Porto de Abaixo

Municipio: San Tirso de Abres
Provincia: Asturias
Hoja MTN50: 25
Señal: Secundaria **En posición:** Vertical
Señalizada: 01 de junio de 2004
Nivelada: 01 de enero de 2005

Datos Geodésicos:

Altitud ortométrica: 76,9456 m.
Geopotencial: 75,4441 u.g.p.
Gravedad en superficie: 980482,93 mgals. *Observada*
Cálculo: 01 de mayo de 2008

Coordenadas Geográficas ETRS89:

Longitud: - 7° 09' 06,4472"
Latitud: 43° 24' 45,4683"
Altitud elipsoidal: 131,750 m.
Precisión: ± 0,05 m.

Reseña:

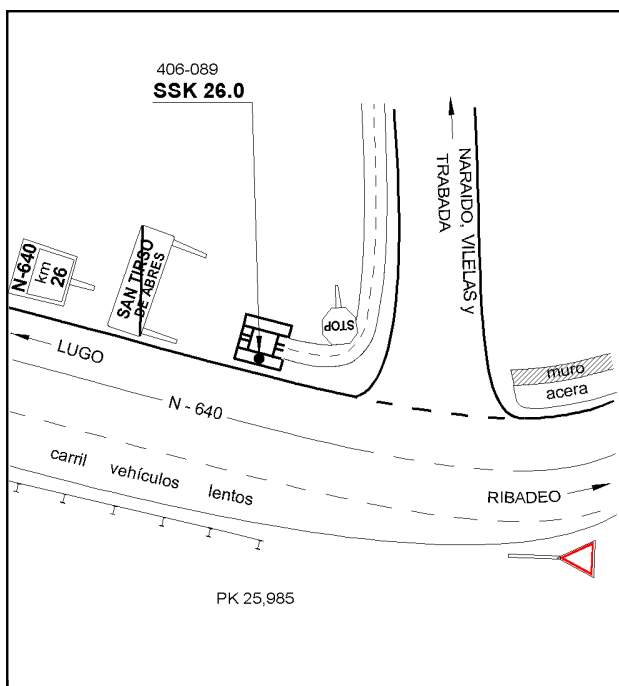
Clavo metálico semiesférico incrustado aproximadamente en el Km. 25,985 de la margen Norte de la Carretera N-640, sobre el centro de la cara superior de la imposta de una arqueta-alcantarilla, junto al cruce de la carretera a Naraido, Vilelas y Trabada; según croquis.

Observaciones:

Informe del estado de la Señal en: [InfoRN.pdf](#)

Enlaces:

Anterior: 406088 - SSK 27,0
Posterior: 406090 - NGY 404
Agrupada con:



Reseña de Señal de Nivelación

10-may-2025

Situación Geográfica:

Número: 406090
Nombre: NGY 404
Línea o Ramal: 406. Lugo - Porto de Abaixo

Municipio: San Tirso de Abres
Provincia: Asturias
Hoja MTN50: 25
Señal: Principal **En posición:** Vertical
Señalizada: 01 de junio de 2004
Nivelada: 01 de enero de 2005

Datos Geodésicos:

Altitud ortométrica: 33,3074 m.
Geopotencial: 32,6577 u.g.p.
Gravedad en superficie: 980490,93 mgals. *Observada*
Cálculo: 01 de mayo de 2008

Coordenadas Geográficas ETRS89:

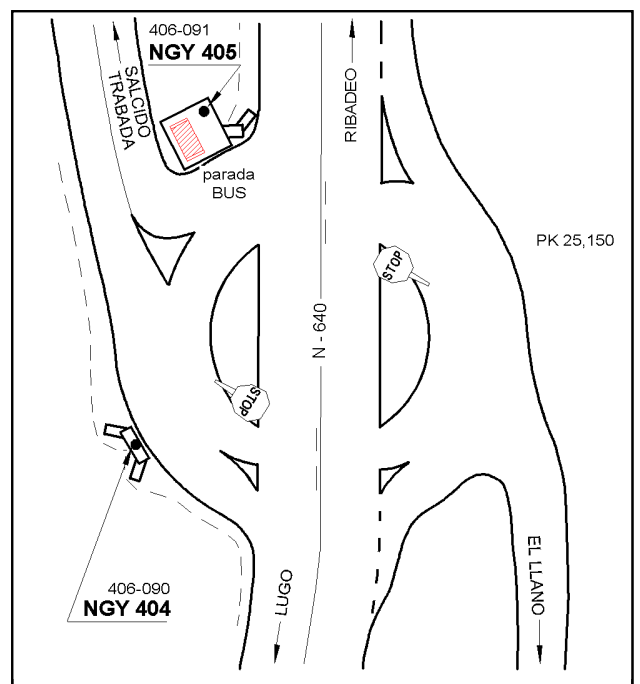
Longitud: - 7° 08' 43,3435"
Latitud: 43° 24' 58,9906"
Altitud elipsoidal: 88,104 m.
Precisión: ± 0,05 m.

Reseña:

Clavo metálico con la inscripción NGY 404 incrustado aproximadamente en el Km. 25+150 de la margen Oeste de la Carretera N-640, sobre el centro de la cara superior de la imposta de una alcantarilla con aletas, en el cruce con la carretera a Salcido y Trabada, según croquis.

Enlaces:

Anterior: 406089 - SSK 26,0
Posterior: 406091 - NGY 405
Agrupada con: 406091 - NGY 405.



Observaciones:

Reseña de Señal de Nivelación

10-may-2025

Situación Geográfica:

Número: 406091
Nombre: NGY 405
Línea o Ramal: 406. Lugo - Porto de Abaixo

Municipio: San Tirso de Abres
Provincia: Asturias
Hoja MTN50: 25
Señal: Principal **En posición:** Vertical
Señalizada: 01 de junio de 2004
Nivelada: 01 de enero de 2005

Datos Geodésicos:

Altitud ortométrica: 32,0670 m.
Geopotencial: 31,4415 u.g.p.
Gravedad en superficie: 980491,17 mgals. *Calculada*
Cálculo: 01 de mayo de 2008

Coordenadas Geográficas ETRS89:

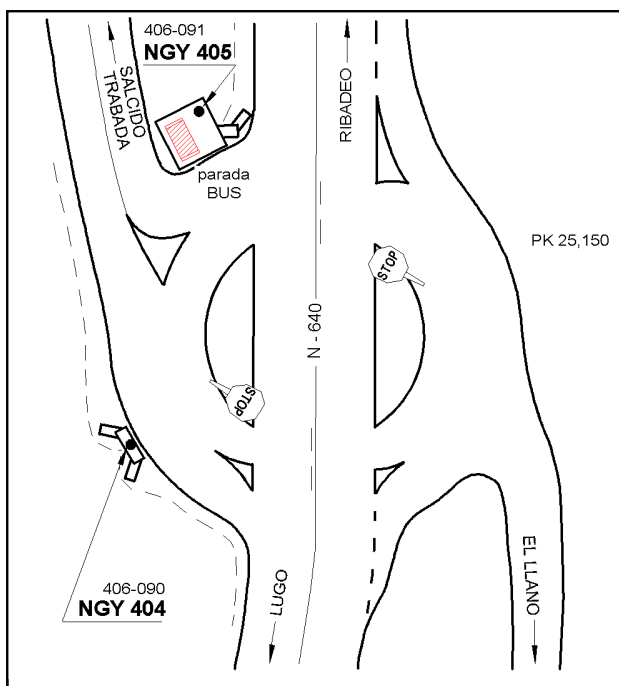
Longitud: - 7° 08' 43"
Latitud: 43° 24' 60"
Altitud elipsoidal:
Precisión: ± (1 m - 10 m.)

Reseña:

Clavo metálico con la inscripción NGY 405 incrustado aproximadamente en el Km. 25+150 de la margen Oeste de la Carretera N-640, sobre la esquina NE de la solera de hormigón de la parada BUS, en el desvío a Salcido y Trabada; según croquis.

Enlaces:

Anterior: 406090 - NGY 404
Posterior: 406092 - SSK 24,0
Agrupada con: 406090 - NGY 404.



Observaciones:

Reseña de Señal de Nivelación

10-may-2025

Situación Geográfica:

Número: 406092
Nombre: SSK 24,0
Línea o Ramal: 406. Lugo - Porto de Abaixo

Municipio: San Tirso de Abres
Provincia: Asturias
Hoja MTN50: 25
Señal: Secundaria **En posición:** Vertical
Señalizada: 01 de junio de 2004
Nivelada: 01 de enero de 2005

Datos Geodésicos:

Altitud ortométrica: 19,7029 m.
Geopotencial: 19,3186 u.g.p.
Gravedad en superficie: 980493,58 mgals. *Calculada*
Cálculo: 01 de mayo de 2008

Coordenadas Geográficas ETRS89:

Longitud: - 7° 08' 30"
Latitud: 43° 25' 26"
Altitud elipsoidal:
Precisión: ± (1 m - 10 m.)

Reseña:

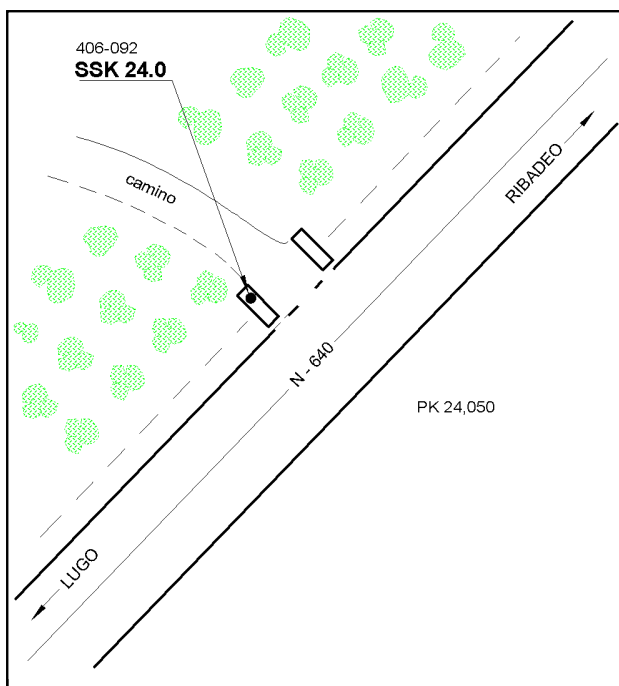
Clavo metálico semiesférico incrustado aproximadamente en el Km. 24,050 de la margen Oeste de la Carretera N-640, sobre la cara superior del extremo SO del paso de cuneta de un camino a una finca en monte, re poblada de eucaliptos; sobre el eje de la alcantarilla, a 0.10 metros del borde, según croquis.

Observaciones:

Informe del estado de la Señal en: [InfoRN.pdf](#)

Enlaces:

Anterior: 406091 - NGY 405
Posterior: 406093 - SSK 22,9
Agrupada con:



Reseña de Señal de Nivelación 10-may-2025

Situación Geográfica:

Número: 406093
Nombre: SSK 22,9
Línea o Ramal: 406. Lugo - Porto de Abaixo

Municipio: San Tirso de Abres
Provincia: Asturias
Hoja MTN50: 25
Señal: Secundaria **En posición:** Vertical
Señalizada: 01 de junio de 2004
Nivelada: 01 de enero de 2005

Enlaces:

Anterior: 406092 - SSK 24,0
Posterior: 406094 - SSK 21,8
Agrupada con:

Datos Geodésicos:

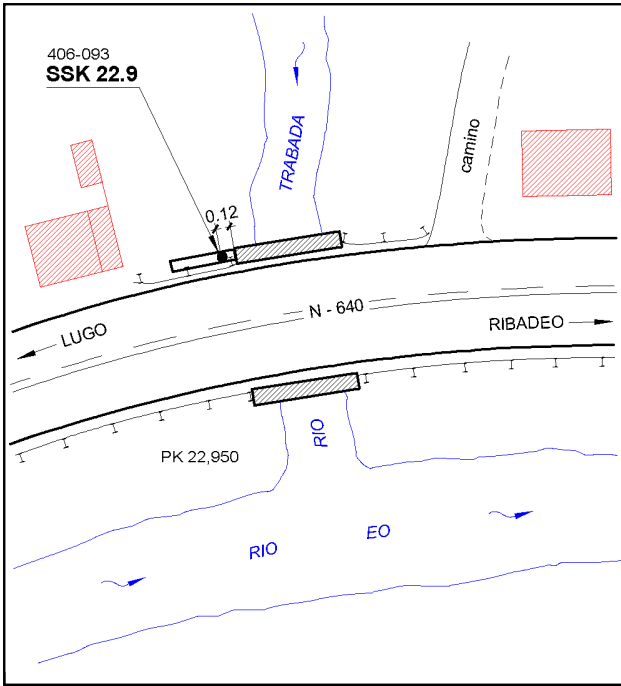
Altitud ortométrica: 19,2157 m.
Geopotencial: 18,8409 u.g.p.
Gravedad en superficie: 980493,64 mgals. *Observada*
Cálculo: 01 de mayo de 2008

Coordenadas Geográficas ETRS89:

Longitud: - 7° 07' 49,8042"
Latitud: 43° 25' 25,6634"
Altitud elipsoidal: 73,913 m.
Precisión: ± 0,05 m.

Reseña:

Clavo metálico semiesférico incrustado aproximadamente en el Km. 22,950 de la margen Norte de la Carretera N-640, sobre la cara superior del muro de un puente sobre el río Trabada; 0.12 metros al Oeste del pretil y 0.20 metros por encima de la rasante de la calzada, según croquis.



Observaciones:

Informe del estado de la Señal en: [InfoRN.pdf](#)

Reseña de Señal de Nivelación

10-may-2025

Situación Geográfica:

Número: 406094
Nombre: SSK 21,8
Línea o Ramal: 406. Lugo - Porto de Abaixo

Municipio: Trabada
Provincia: Lugo
Hoja MTN50: 25
Señal: Secundaria **En posición:** Vertical
Señalizada: 01 de junio de 2004
Nivelada: 01 de enero de 2005

Datos Geodésicos:

Altitud ortométrica: 56,3316 m.
Geopotencial: 55,2325 u.g.p.
Gravedad en superficie: 980487,07 mgals. *Observada*
Cálculo: 01 de mayo de 2008

Coordenadas Geográficas ETRS89:

Longitud: - 7° 07' 07,2227"
Latitud: 43° 25' 37,5013"
Altitud elipsoidal: 110,988 m.
Precisión: ± 0,05 m.

Reseña:

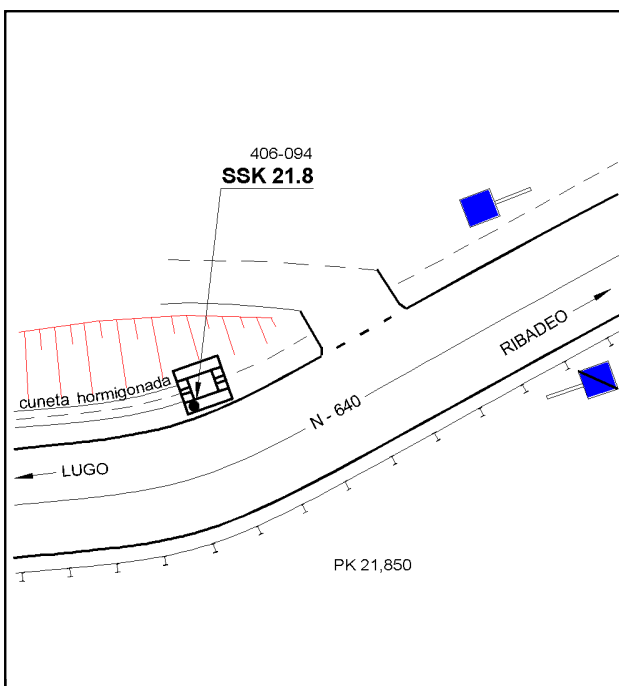
Clavo metálico semiesférico incrustado aproximadamente en el Km. 21,850 de la margen Norte de la Carretera N-640, sobre la esquina SO de una arqueta-alcantarilla, junto a paso de cuneta a parcela; según croquis.

Observaciones:

Informe del estado de la Señal en: [InfoRN.pdf](#)

Enlaces:

Anterior: 406093 - SSK 22,9
Posterior: 406095 - SSK 20,9
Agrupada con:



Reseña de Señal de Nivelación

10-may-2025

Situación Geográfica:

Número: **406095**
Nombre: **SSK 20,9**
Línea o Ramal: **406. Lugo - Porto de Abaixo**

Municipio: Trabada
Provincia: Lugo
Hoja MTN50: 25
Señal: Secundaria En posición: Vertical
Señalizada: 01 de junio de 2004
Nivelada: 01 de enero de 2005

Datos Geodésicos:

Altitud ortométrica: 80,4261 m.
Geopotencial: 78,8567 u.g.p.
Gravedad en superficie: 980482,76 mgals. *Observada*
Cálculo: 01 de mayo de 2008

Coordenadas Geográficas ETRS89:

Longitud: - 7° 06' 34,9561"
Latitud: 43° 25' 53,3628"
Altitud elipsoidal: 135,050 m.
Precisión: ± 0,05 m.

Reseña:

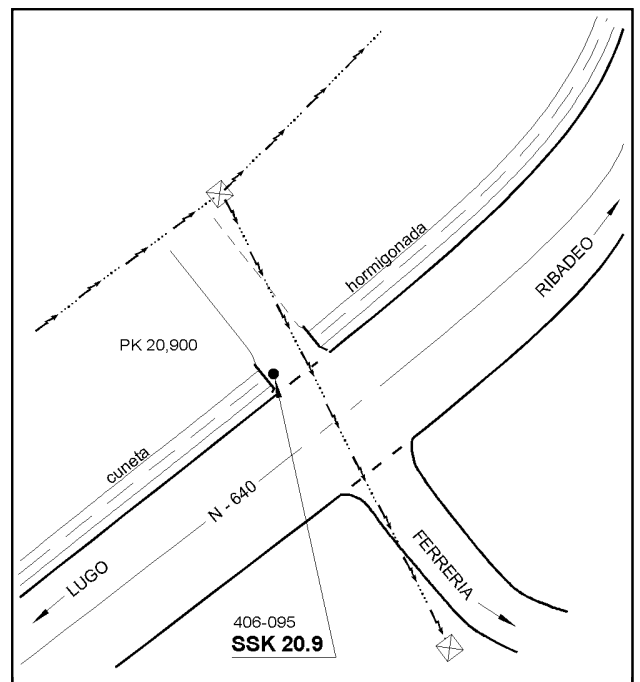
Clavo metálico semiesférico incrustado aproximadamente en el Km. 20,900 de la margen Oeste de la Carretera N-640, sobre el extremo Oeste de un paso de cuneta de hormigón, en el eje de la alcantarilla; según croquis.

Observaciones:

Informe del estado de la Señal en: [InfoRN.pdf](#)

Enlaces:

Anterior: 406094 - SSK 21,8
Posterior: 406096 - NGY 406
Agrupada con:



Reseña de Señal de Nivelación

10-may-2025

Situación Geográfica:

Número: 406096
Nombre: NGY 406
Línea o Ramal: 406. Lugo - Porto de Abaixo

Municipio: Trabada
Provincia: Lugo
Hoja MTN50: 25
Señal: Principal **En posición:** Vertical
Señalizada: 01 de junio de 2004
Nivelada: 01 de enero de 2005

Datos Geodésicos:

Altitud ortométrica: 26,1330 m.
Geopotencial: 25,6233 u.g.p.
Gravedad en superficie: 980492,9 mgals. *Observada*
Cálculo: 01 de mayo de 2008

Coordenadas Geográficas ETRS89:

Longitud: - 7° 06' 04,2953"
Latitud: 43° 26' 13,4506"
Altitud elipsoidal: 80,717 m.
Precisión: ± 0,05 m.

Reseña:

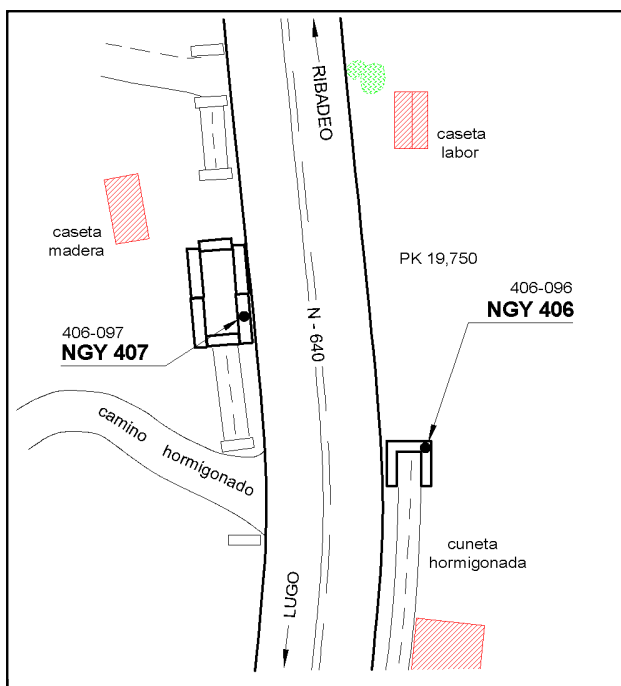
Clavo metálico con la inscripción NGY 406 incrustado aproximadamente en el Km. 19,750 de la margen Este de la Carretera N-640, sobre la esquina NE de una arqueta-alcantarilla; al final de cuneta hormigonada; según croquis.

Observaciones:

Informe del estado de la Señal en: [InfoRN.pdf](#)

Enlaces:

Anterior: 406095 - SSK 20,9
Posterior: 406097 - NGY 407
Agrupada con: 406097 - NGY 407.



Reseña de Señal de Nivelación

10-may-2025

Situación Geográfica:

Número: 406097
Nombre: NGY 407
Línea o Ramal: 406. Lugo - Porto de Abaixo

Municipio: Trabada
Provincia: Lugo
Hoja MTN50: 25
Señal: Principal **En posición:** Vertical
Señalizada: 01 de junio de 2004
Nivelada: 01 de enero de 2005

Datos Geodésicos:

Altitud ortométrica: 25,6442 m.
Geopotencial: 25,1439 u.g.p.
Gravedad en superficie: 980493 mgals. *Calculada*
Cálculo: 01 de mayo de 2008

Coordenadas Geográficas ETRS89:

Longitud: - 7° 06' 05"
Latitud: 43° 26' 14"
Altitud elipsoidal:
Precisión: ± (1 m - 10 m.)

Reseña:

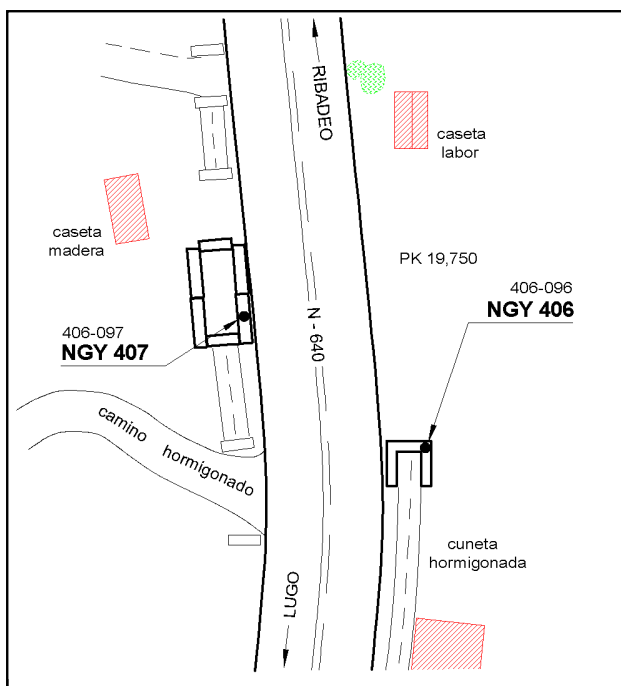
Clavo metálico con la inscripción NGY 407 incrustado aproximadamente en el Km. 19,750 de la margen Oeste de la Carretera N-640, sobre el centro de la cara superior del muro Este de una arqueta-alcantarilla, según croquis.

Observaciones:

Informe del estado de la Señal en: [InfoRN.pdf](#)

Enlaces:

Anterior: 406096 - NGY 406
Posterior: 406098 - SSK 18,7
Agrupada con: 406096 - NGY 406.



Reseña de Señal de Nivelación

10-may-2025

Situación Geográfica:

Número: **406098**
Nombre: **SSK 18,7**
Línea o Ramal: **406. Lugo - Porto de Abaixo**

Municipio: Trabada
Provincia: Lugo
Hoja MTN50: 25
Señal: Secundaria En posición: Vertical
Señalizada: 01 de junio de 2004
Nivelada: 01 de enero de 2005

Datos Geodésicos:

Altitud ortométrica: 4,9396 m.
Geopotencial: 4,8432 u.g.p.
Gravedad en superficie: 980497,64 mgals. *Observada*
Cálculo: 01 de mayo de 2008

Coordenadas Geográficas ETRS89:

Longitud: - 7° 05' 48,4452"
Latitud: 43° 26' 39,4880"
Altitud elipsoidal: 59,447 m.
Precisión: ± 0,05 m.

Reseña:

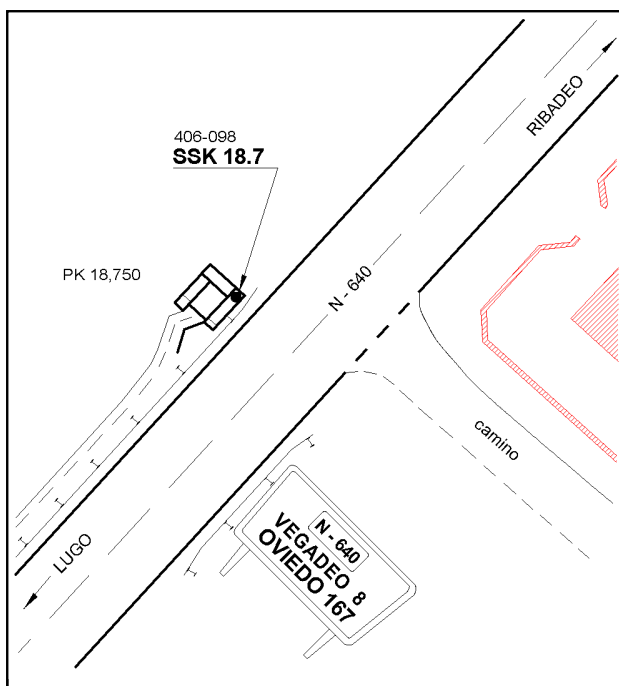
Clavo metálico semiesférico incrustado aproximadamente en el Km. 18,750 de la margen Oeste de la Carretera N-640, sobre la esquina NE de una arqueta-alcantarilla; según croquis.

Observaciones:

Informe del estado de la Señal en: [InfoRN.pdf](#)

Enlaces:

Anterior: 406097 - NGY 407
Posterior: 406099 - SSK 17,9
Agrupada con:



Reseña de Señal de Nivelación

10-may-2025

Situación Geográfica:

Número: 406099
Nombre: SSK 17,9
Línea o Ramal: 406. Lugo - Porto de Abaixo

Municipio: Trabada
Provincia: Lugo
Hoja MTN50: 25
Señal: Secundaria **En posición:** Vertical
Señalizada: 01 de junio de 2004
Nivelada: 01 de enero de 2005

Datos Geodésicos:

Altitud ortométrica: 9,2815 m.
Geopotencial: 9,1005 u.g.p.
Gravedad en superficie: 980498,83 mgals. *Observada*
Cálculo: 01 de mayo de 2008

Coordenadas Geográficas ETRS89:

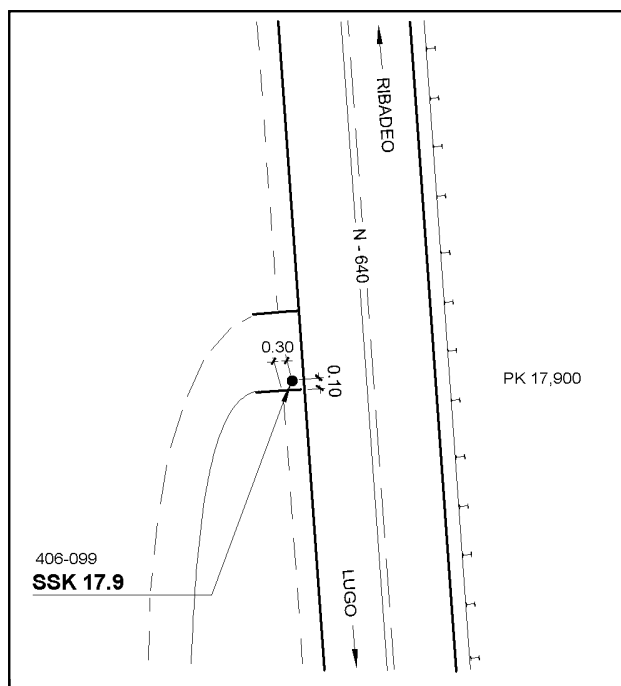

Longitud: - 7° 05' 32,6723"
Latitud: 43° 27' 01,5342"
Altitud elipsoidal: 63,841 m.
Precisión: ± (0,05m - 0,1 m.)

Reseña:

Clavo metálico semiesférico incrustado aproximadamente en el Km. 17,900 de la margen Oeste de la Carretera N-640, sobre la cara superior del extremo Sur de un paso de cuneta a parcela en el monte; según croquis.

Enlaces:

Anterior: 406098 - SSK 18,7
Posterior: 406100 - SSK 16,6
Agrupada con:



Observaciones:

Reseña de Señal de Nivelación

10-may-2025

Situación Geográfica:

Número: **406100**
Nombre: **SSK 16,6**
Línea o Ramal: **406. Lugo - Porto de Abaixo**

Municipio: Trabada
Provincia: Lugo
Hoja MTN50: 25
Señal: Secundaria En posición: Vertical
Señalizada: 01 de junio de 2004
Nivelada: 01 de enero de 2005

Datos Geodésicos:

Altitud ortométrica: 3,6747 m.
Geopotencial: 3,6031 u.g.p.
Gravedad en superficie: 980501,15 mgals. *Observada*
Cálculo: 01 de mayo de 2008

Coordenadas Geográficas ETRS89:

Longitud: - 7° 05' 06,5916"
Latitud: 43° 27' 34,8558"
Altitud elipsoidal: 58,057 m.
Precisión: ± 0,05 m.

Reseña:

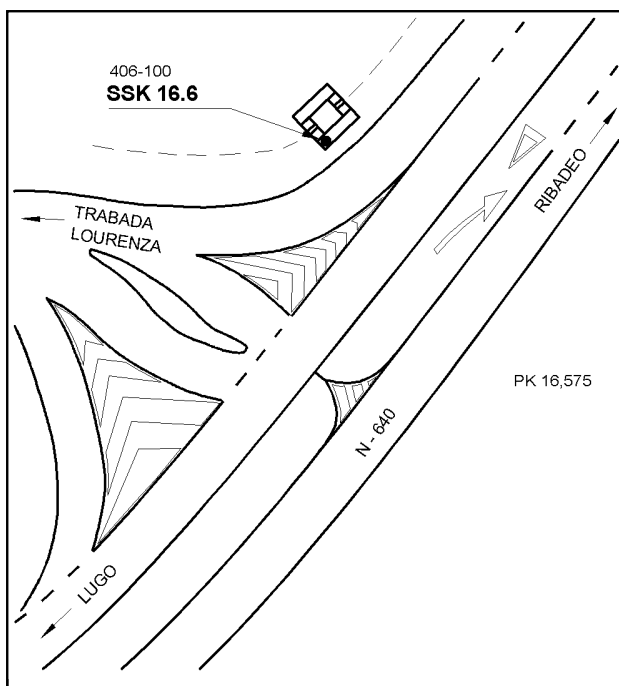
Clavo metálico semiesférico incrustado aproximadamente en el Km. 16,575 de la margen Oeste de la Carretera N-640, sobre la esquina SE de una arqueta-alcantarilla, junto al cruce de la carretera a Trabada y Lourenzá; según croquis.

Observaciones:

Informe del estado de la Señal en: [InfoRN.pdf](#)

Enlaces:

Anterior: 406099 - SSK 17,9
Posterior: 406101 - SSK 15,3
Agrupada con:



Reseña de Señal de Nivelación

10-may-2025

Situación Geográfica:

Número: 406101
Nombre: SSK 15,3
Línea o Ramal: 406. Lugo - Porto de Abaixo

Municipio: Ribadeo
Provincia: Lugo
Hoja MTN50: 25
Señal: Secundaria **En posición:** Vertical
Señalizada: 01 de junio de 2004
Nivelada: 01 de enero de 2005

Datos Geodésicos:

Altitud ortométrica: 7,5852 m.
Geopotencial: 7,4373 u.g.p.
Gravedad en superficie: 980501,29 mgals. *Observada*
Cálculo: 01 de mayo de 2008

Coordenadas Geográficas ETRS89:

Longitud: - 7° 04' 32,4115"
Latitud: 43° 28' 00,0133"
Altitud elipsoidal: 61,895 m.
Precisión: ± 0,05 m.

Reseña:

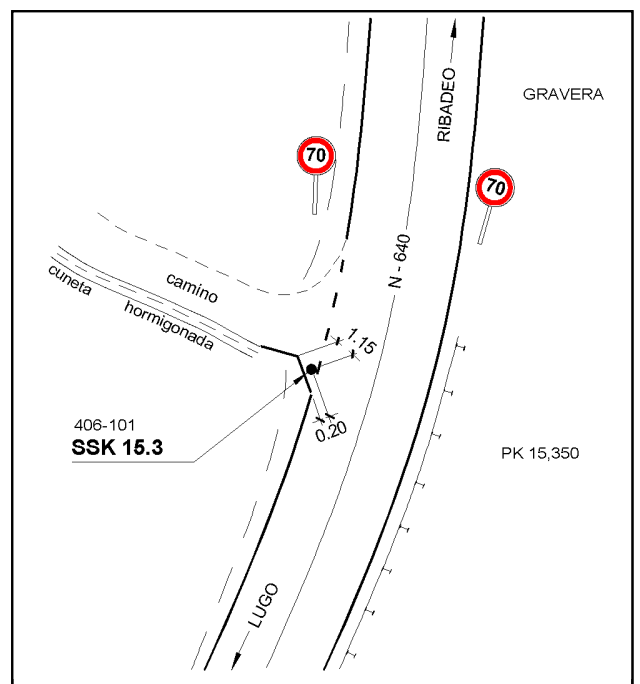
Clavo metálico semiesférico incrustado aproximadamente en el Km. 15+350 de la margen Oeste de la Carretera N-640, sobre el extremo sur de un paso de cuneta de hormigón, en camino de acceso al monte, acotado según croquis.

Observaciones:

Informe del estado de la Señal en: [InfoRN.pdf](#)

Enlaces:

Anterior: 406100 - SSK 16,6
Posterior: 406102 - SSK 14,4
Agrupada con:



Reseña de Señal de Nivelación

10-may-2025

Situación Geográfica:

Número: 406102
Nombre: SSK 14,4
Línea o Ramal: 406. Lugo - Porto de Abaixo

Municipio: Ribadeo
Provincia: Lugo
Hoja MTN50: 25
Señal: Secundaria **En posición:** Vertical
Señalizada: 01 de junio de 2004
Nivelada: 01 de enero de 2005

Datos Geodésicos:

Altitud ortométrica: 7,8544 m.
Geopotencial: 7,7013 u.g.p.
Gravedad en superficie: 980501,95 mgals. *Observada*
Cálculo: 01 de mayo de 2008

Coordenadas Geográficas ETRS89:

Longitud: - 7° 04' 03,2428"
Latitud: 43° 28' 19,6529"
Altitud elipsoidal: 62,070 m.
Precisión: ± 0,05 m.

Reseña:

Clavo metálico semiesférico incrustado aproximadamente en el Km. 14,400 de la margen Oeste de la Carretera N-640, sobre la cara superior de la imposta de una pequeña alcantarilla en el paso de cuneta de un camino; según croquis.

Observaciones:

Distancia aprox. 1000 metros de la señal 000 099.

Informe del estado de la Señal en: [InfoRN.pdf](#)

Enlaces:

Anterior: 406101 - SSK 15,3
Posterior: 99 - Ngy665* (Porto de Abaixo)
Agrupada con:

