

## Reseña de Señal de Nivelación

15-ene-2022

### Situación Geográfica:

Número: **301034**  
Nombre: **SSK15'0**  
Línea o Ramal: **301. Arriondas - Vargas**

Municipio: Llanes  
Provincia: Asturias  
Hoja MTN50: 31  
Señal: Secundaria      En posición: Vertical  
Señalizada: 30 de junio de 2003  
Nivelada:

### Datos Geodésicos:

Altitud ortométrica: 34,6927 m.  
Geopotencial: 34,0156 u.g.p.  
Gravedad en superficie: 980479,95 mgals.      *Observada*  
Cálculo: 01 de mayo de 2008

### Coordenadas Geográficas ETRS89:

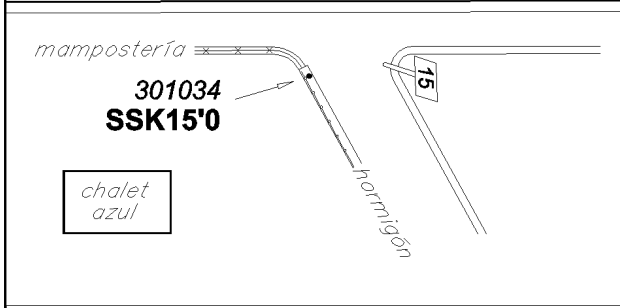
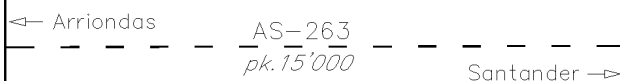
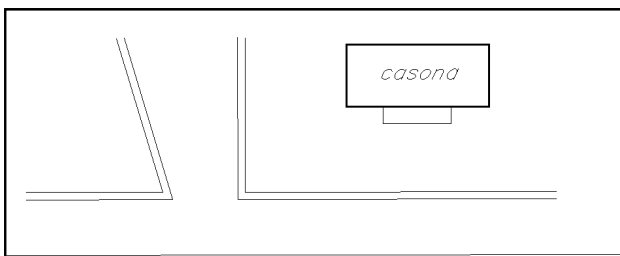
Longitud: - 4° 53' 35,9790"  
Latitud: 43° 26' 31,0741"  
Altitud elipsoidal: 86,908 m.  
Precisión: ± 0,05 m.

### Reseña:

En la margen derecha (sentido Santander) de la carretera AS-263, en el pk.15'000, sobre un murete de hormigón, límite por el este de la parcela de un chalet azul, al pie del primer poste de la baranda de madera.

### Enlaces:

Anterior: 301033 - SSK14'1  
Posterior: 301035 - NGX900  
Agrupada con:



### Observaciones: