

**Reseña de Estación Permanente - ERGNSS** 23-oct-2021

**Situación:**


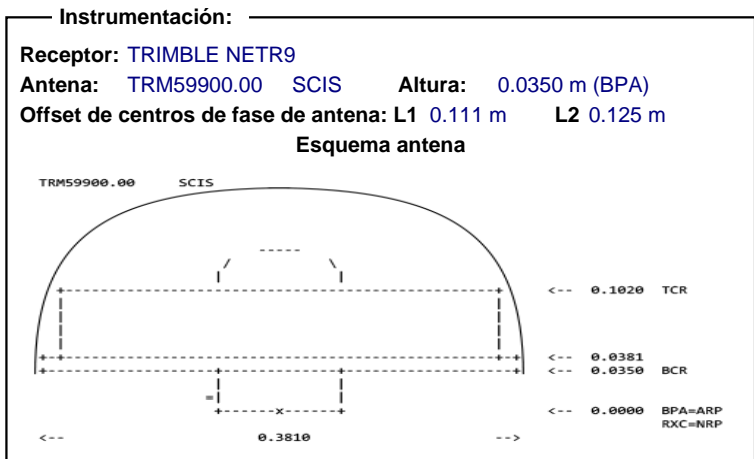
<b>Código.....:</b> <b>FUDE</b>	<b>Municipio:</b> Camaleño
<b>Nombre.....:</b> <b>Fuente Dé</b>	<b>Provincia:</b> Cantabria
<b>Código IERS:</b> 17009M001	
<b>Instalación...:</b> 13 de octubre de 2017	

**Localización.:** Edificio de la cafetería El Cable en la estación superior del teleférico de Fuente Dé.

**Construcción:** Pilar de hormigón armado de 1m de altura en la azotea del edificio. La marca de coordenadas se encuentra en el interior de la pieza metálica donde se enrosca la antena.

**Coordenadas ETRS89:**

<b>Longitud.....:</b> - 4° 48' 20,48468"	<b>X.....:</b> 4645300.467 m
<b>Latitud.....:</b> 43° 09' 12,90822"	<b>Y.....:</b> -390541.372 m
<b>Altitud elipsoidal:</b> 1903.174 m	<b>Z.....:</b> 4341266.541 m
<b>X UTM.....:</b> 353186.671 m	<b>Altitud sobre el nivel medio del mar:</b>
<b>Y UTM.....:</b> 4779453.004 m	
<b>Huso.....:</b> 30	



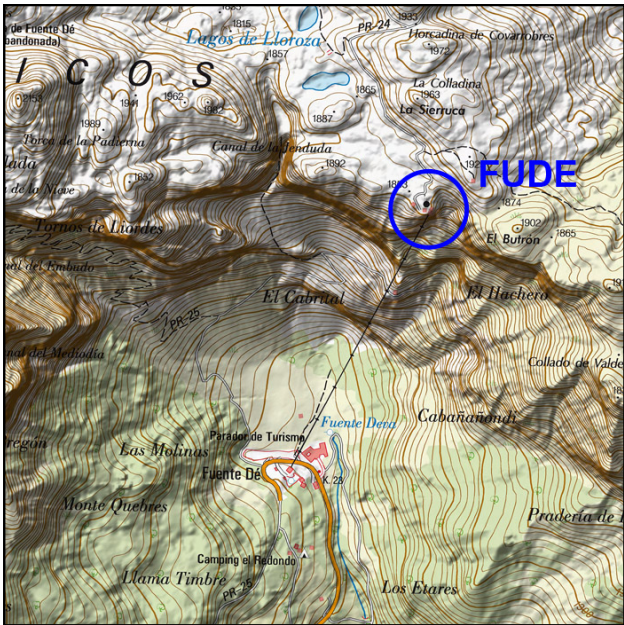
**Información adicional:**

Esta estación permanente pertenece a la red ERGNSS.

Datos horarios a 1 y 30 segundos y diarios a 30 segundos  
<https://datos-geodesia.ign.es/ERGNSS/>

Emite correcciones diferenciales a través del Caster <http://ergnss-ip.ign.es>

E-mail de contacto: [buzon-geodesia@fomento.es](mailto:buzon-geodesia@fomento.es)



**Observaciones:**