GOBIERNO DE ESPAÑA · MINISTERIO DE TRANSPORTES Y MOVILIDAD SOSTENIBLE · INSTITUTO GEOGRÁFICO NACIONAL

**Red de Infraestructuras Geodésicas**

Subdirección General de Astronomía y Geodesia

# Reseña Vértice Geodésico

1-abr-2024

**Número.....:** **110587** *(antes de 2013:* ***111225****)*
**Nombre.....:** **Ventejis**
**Municipios:** Valverde
**Provincias:** Santa Cruz de Tenerife
**Fecha de Construcción.....:** 13 de junio de 1984
**Pilar sin centrado forzado..:** 1,20 m **de alto,** 0,30 m **de diámetro.**
**Último cuerpo.....:** 0,20 m **de alto,** 1,00 m **de ancho.**
**Total cuerpos.....:** 2 **de** 1,20 m **de alto.**

**Coordenadas Geográficas:**

| Sistema de Ref.: | ED 50 | REGCAN95 |
|---|---|---|
| Longitud.....: | | - 17° 56' 10,83120" |
| Latitud.....: | | 27° 47' 40,10230" |
| Alt. Elipsoidal...: | | |
| Cálculos: | | 01 de abril de 2001 |

**Coordenadas UTM. Huso 28 :**

| Sistema de Ref.: | ED 50 | REGCAN95 |
|---|---|---|
| X.....: | | 210673,445 m |
| Y.....: | | 3077894,457 m |
| Factor escala....: | | 1,000632690 |
| Convergencia...: | | - 1° 22' 13" |

**Altitud sobre el nivel medio del mar:** 1138,647 m. (BP)

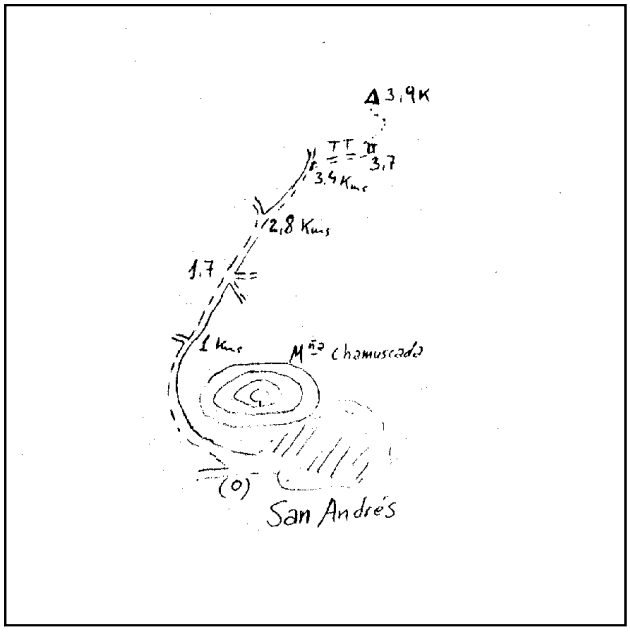


**Situación:**

Situado en la isla de Hierro, en lo más alto del pico Ventejis o Ajonse, rodeado de matorral y pinos altos.

**Acceso:**

Desde San Andrés se sale por la carretera al Mirador de La Peña, pero después de las últimas casas se entra a la derecha por un camino que bordea por el O. la montaña La Chamiscada, a 1 Km. se deja un camino a la izquierda, a 1,7 Km. dos a la derecha subiendo con bastante pendiente, a los 2,8 Km. se deja otro a la izquierda y a los 3,4 Km. se llega a una puerta de madera que hay a la derecha, se entra por ésta y a los 3,7 Km. se llega a una caseta de T.V. donde se deja el vehículo. A pie unos 200 m. hasta la señal.

**Horizonte GPS:**

Parcialmente cubierto por construcciones.

**Observaciones:**

**Estado:** 24 de mayo de 2023
**Pilar:** Bueno **Base:** Bueno
Informe del estado del Vértice: InfoRG.pdf

CF: Centrado Forzado. CP: Cabeza Pilar. BP: Base Pilar. CN: Clavo Nivelado. CS: Clavo Suelo.
@ anulado, © no pertenece a bloque de compensación, ® recrecido, reparado o reconstruido.

GOBIERNO DE ESPAÑA
MINISTERIO DE TRANSPORTES, MOVILIDAD Y AGENDA URBANA

Instituto Geográfico Nacional 1870 - 2020

**Red de Infraestructuras Geodésicas**

Subdirección General de Astronomía y Geodesia

# Cartografía de situación

1-abr-2024
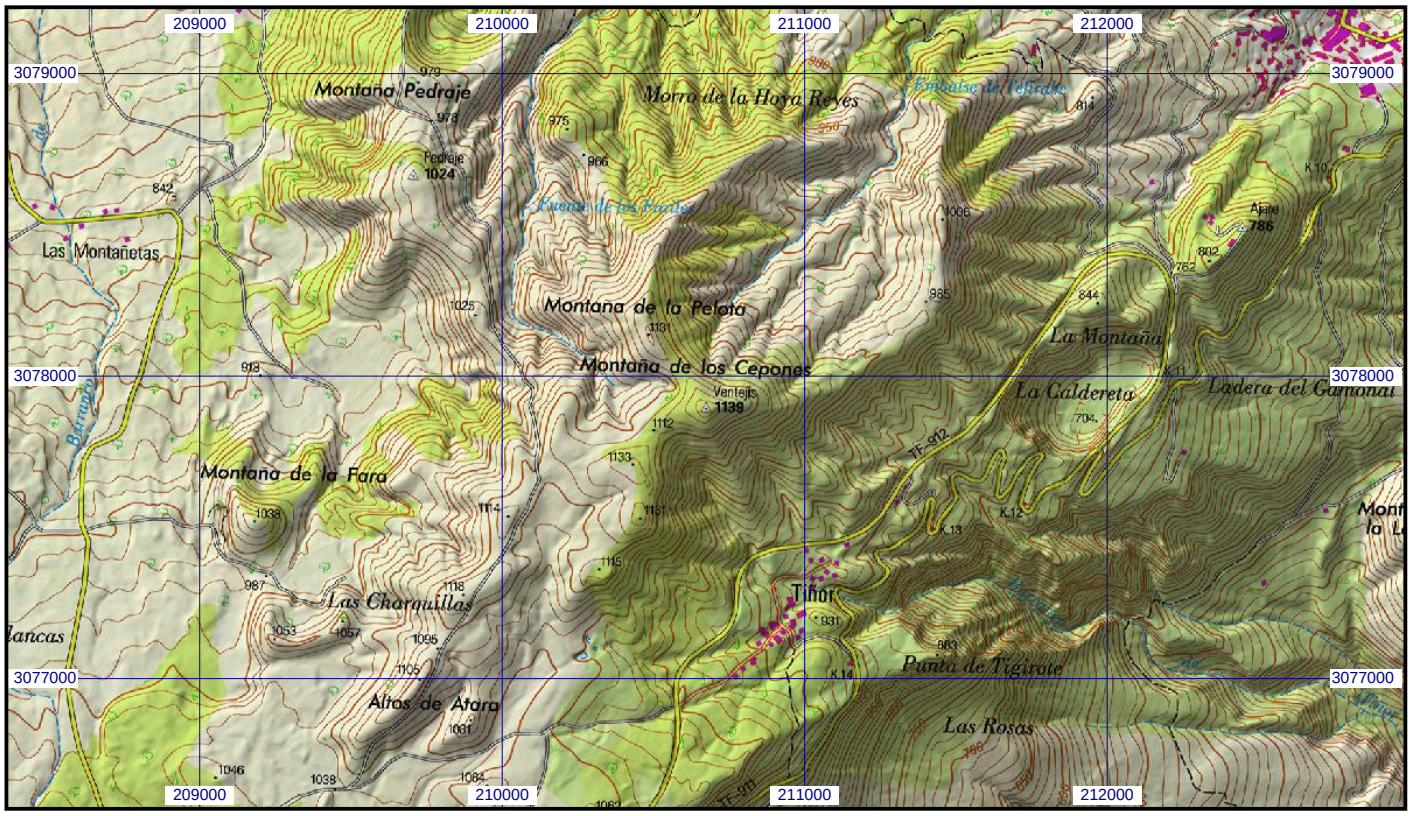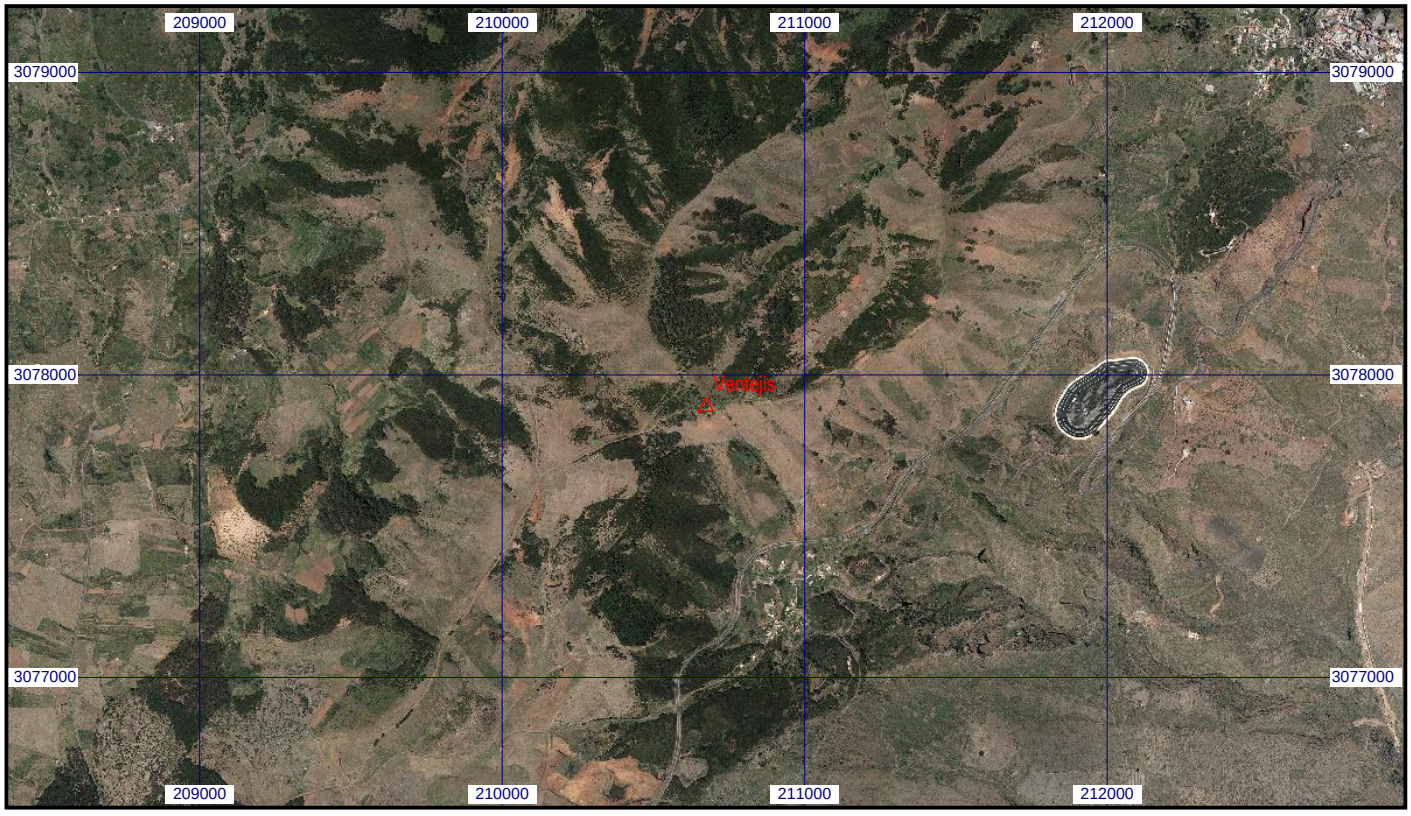
**Escala 1:25.000** | **0110587 Ventejis** | **Coordenadas REGCAN95. Huso 28**