GOBIERNO DE ESPAÑA | MINISTERIO DE TRANSPORTES Y MOVILIDAD SOSTENIBLE | INSTITUTO GEOGRÁFICO NACIONAL

Red de Infraestructuras Geodésicas

Subdirección General de Astronomía y Geodesia

Reseña Vértice Geodésico

21-jun-2025

Número.....: **110352** *(antes de 2013:* ***110853****)*
Nombre.....: **Amurgar**
Municipios: La Aldea de San Nicolás
Provincias: Las Palmas
Fecha de Construcción.....: 20 de julio de 1991
Pilar sin centrado forzado..: 1,11 m **de alto,** 0,27 m **de diámetro.**
Último cuerpo.....: 0,20 m **de alto,** 1,00 m **de ancho.**
Total cuerpos.....: 1 **de** 0,20 m **de alto.**



Coordenadas Geográficas:

Sistema de Ref.:	**ED 50**	**REGCAN95**
Longitud.....:		- 15° 49' 16,78580"
Latitud.....:		27° 58' 24,11099"
Alt. Elipsoidal...:		
Cálculos:		01 de febrero de 2001

Coordenadas UTM. Huso 28 :

Sistema de Ref.:	**ED 50**	**REGCAN95**
X.....:		419223,413 m
Y.....:		3094523,369 m
Factor escala....:		0,999680530
Convergencia...:		0° 23' 07"

Altitud sobre el nivel medio del mar: 788,867 m. (BP)

Situación:

Situado en la meseta de Amurgar, próximo al borde del acantilado, en terreno de erial y piedras.

Acceso:

Desde San Nicolás de Tolentino y de la carretera C-810, en el Km. 69,300 sale hacia el S. una calle que tiene un pequeño seto con un árbol en su centro, se sigue por ella hasta su final y se deja el vehículo. A pie, monte a través, con guía, dos horas y 20 minutos hasta llegar al vértice,

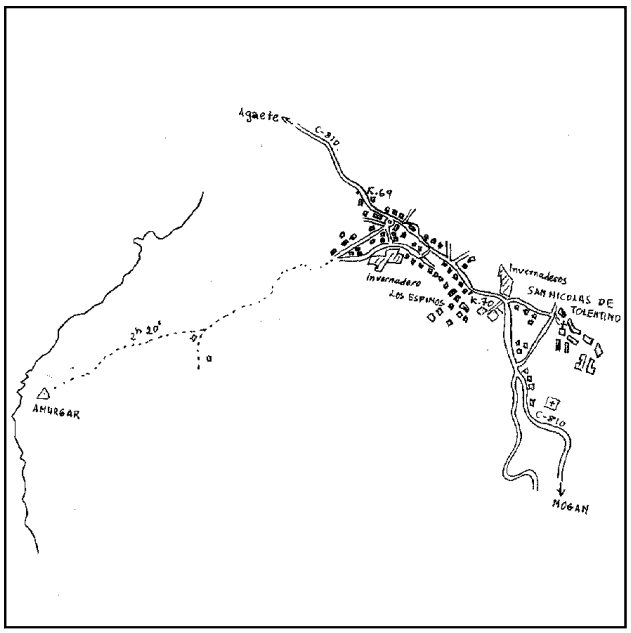

Horizonte GPS:

Despejado

Observaciones:

Informe del estado del Vértice: InfoRG.pdf

CF: Centrado Forzado. CP: Cabeza Pilar. BP: Base Pilar. CN: Clavo Nivelado. CS: Clavo Suelo.
@ anulado, © no pertenece a bloque de compensación, ® recrecido, reparado o reconstruido.

GOBIERNO DE ESPAÑA
MINISTERIO DE TRANSPORTES, MOVILIDAD Y AGENDA URBANA

Instituto Geográfico Nacional 1870-2020

Red de Infraestructuras Geodésicas

Subdirección General de Astronomía y Geodesia

Cartografía de situación

21-jun-2025
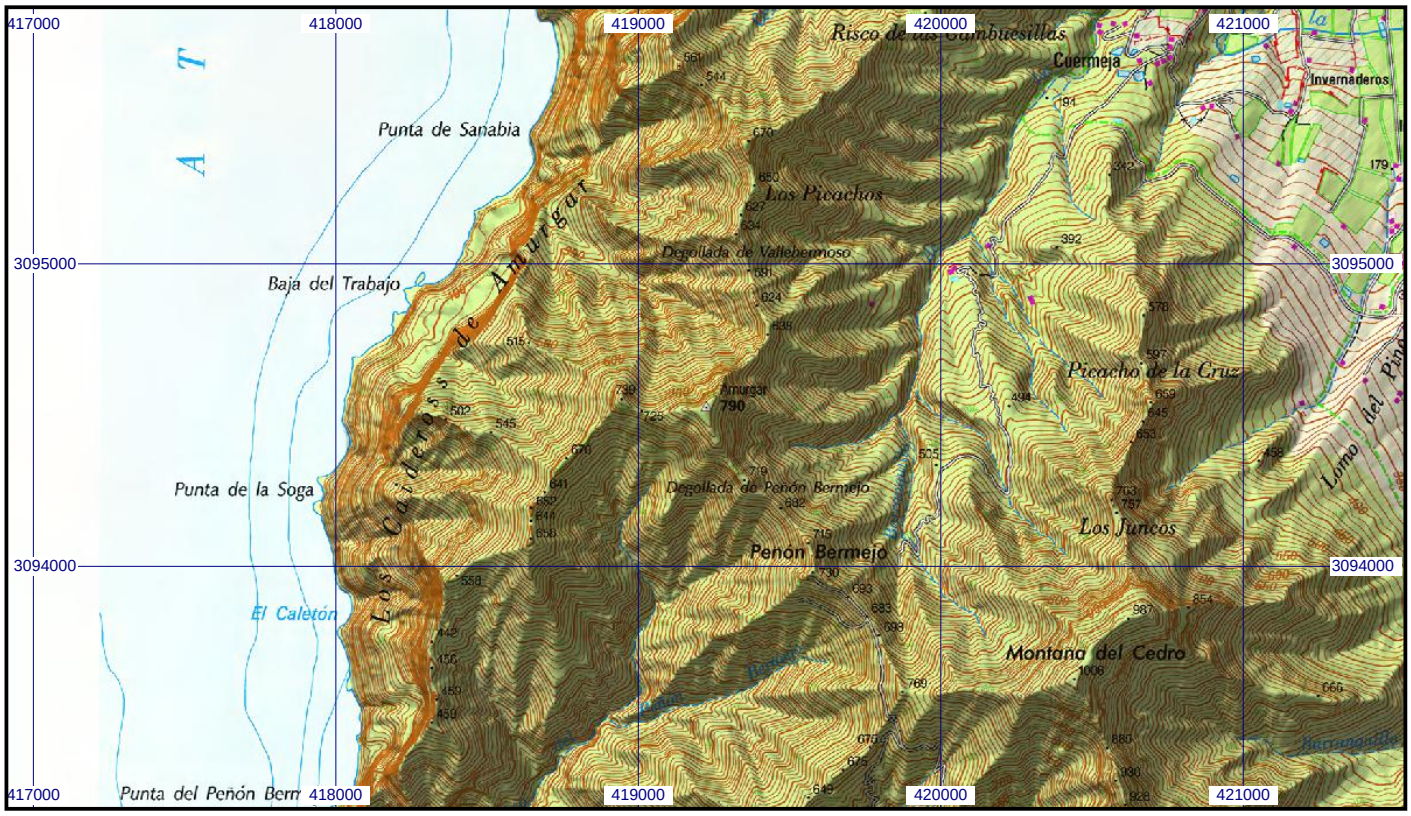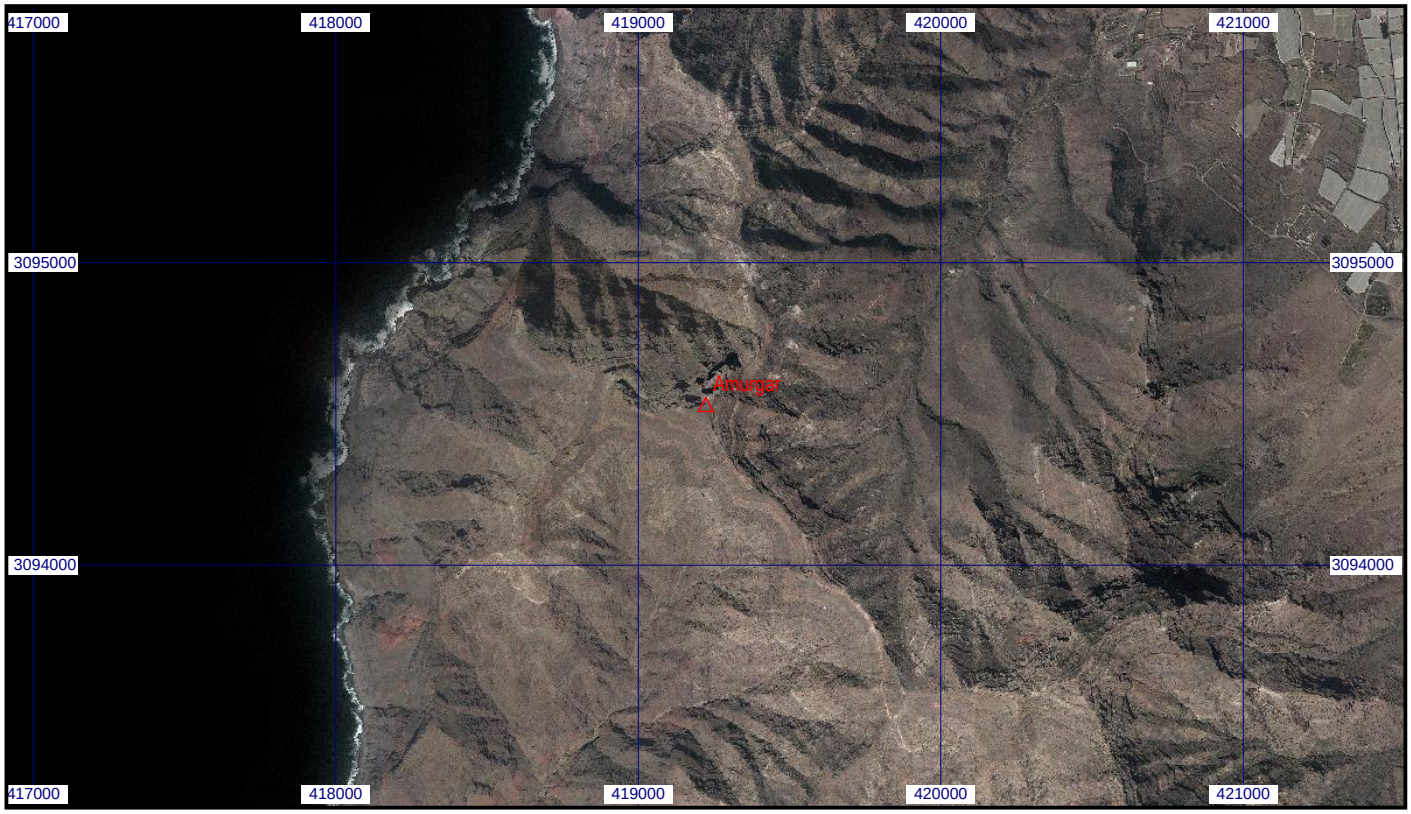
Escala 1:25.000 | **0110352 Amurgar** | **Coordenadas REGCAN95. Huso 28**