GOBIERNO DE ESPAÑA | MINISTERIO DE TRANSPORTES Y MOVILIDAD SOSTENIBLE | INSTITUTO GEOGRÁFICO NACIONAL

Red de Infraestructuras Geodésicas

Subdirección General de Astronomía y Geodesia

Reseña Vértice Geodésico

1-abr-2024

Número.....: **109365** *(antes de 2013:* ***109566****)*
Nombre.....: **Mézquez**
Municipios: Pájara
Provincias: Las Palmas
Fecha de Construcción.....: 28 de septiembre de 1991
Pilar con centrado forzado..: 1,20 m **de alto,** 0,30 m **de diámetro.**
Último cuerpo.....: 0,20 m **de alto,** 1,00 m **de ancho.**
Total cuerpos.....: 1 **de** 0,20 m **de alto.**

Coordenadas Geográficas:

Sistema de Ref.:	**ED 50**	**REGCAN95**
Longitud.....:		- 14° 08' 10,78818"
Latitud.....:		28° 21' 25,00378"
Alt. Elipsoidal...:		464,933 m (CF)
Cálculos:		28 de noviembre de 2004

Coordenadas UTM. Huso 28 :

Sistema de Ref.:	**ED 50**	**REGCAN95**
X.....:		584638,516 m
Y.....:		3137047,083 m
Factor escala....:		0,999688410
Convergencia...:		0° 24' 37"

Altitud sobre el nivel medio del mar: 417,446 m. (BP)

Situación:

Situado en la Isla de Fuerteventura, en lo más alto de la Montaña de Mézquez, a unos 3 Km. al O. N.O. de Pájara.

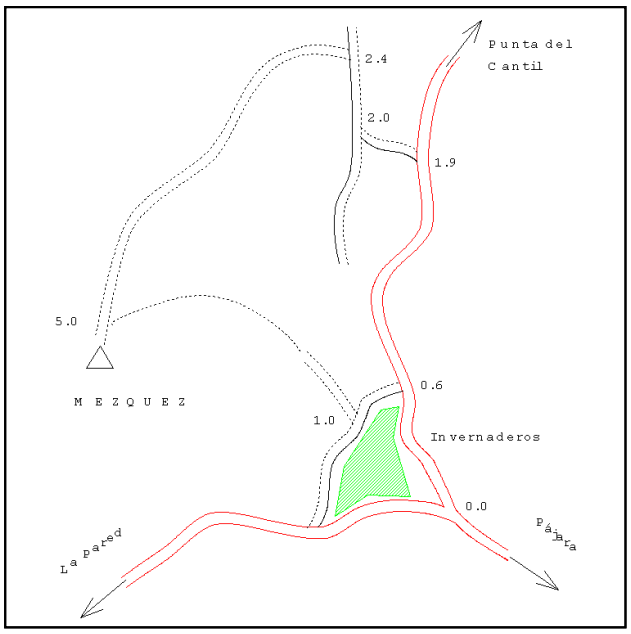

Acceso:

Desde Pájara, por la carretera a Ajuy y La Pared, recorrido 1 Km. se separan, se sigue a la derecha hacia Ajuy y 600 m. después de esta bifurcación, se entra a la izquierda por un camino que bordea los invernaderos, que abarcan el triángulo entre las dos carreteras; a los 300 m. se deja el vehículo. A pie, hacia la derecha, campo a través, unos 30 minutos hasta la señal.

Observaciones:

REGENTE ISLAS.

Horizonte GPS:

Despejado

Informe del estado del Vértice: InfoRG.pdf

CF: Centrado Forzado. CP: Cabeza Pilar. BP: Base Pilar. CN: Clavo Nivelado. CS: Clavo Suelo.
@ anulado, © no pertenece a bloque de compensación, ® recrecido, reparado o reconstruido.

GOBIERNO DE ESPAÑA
MINISTERIO DE TRANSPORTES, MOVILIDAD Y AGENDA URBANA

Red de Infraestructuras Geodésicas

Subdirección General de Astronomía y Geodesia

Cartografía de situación

1-abr-2024
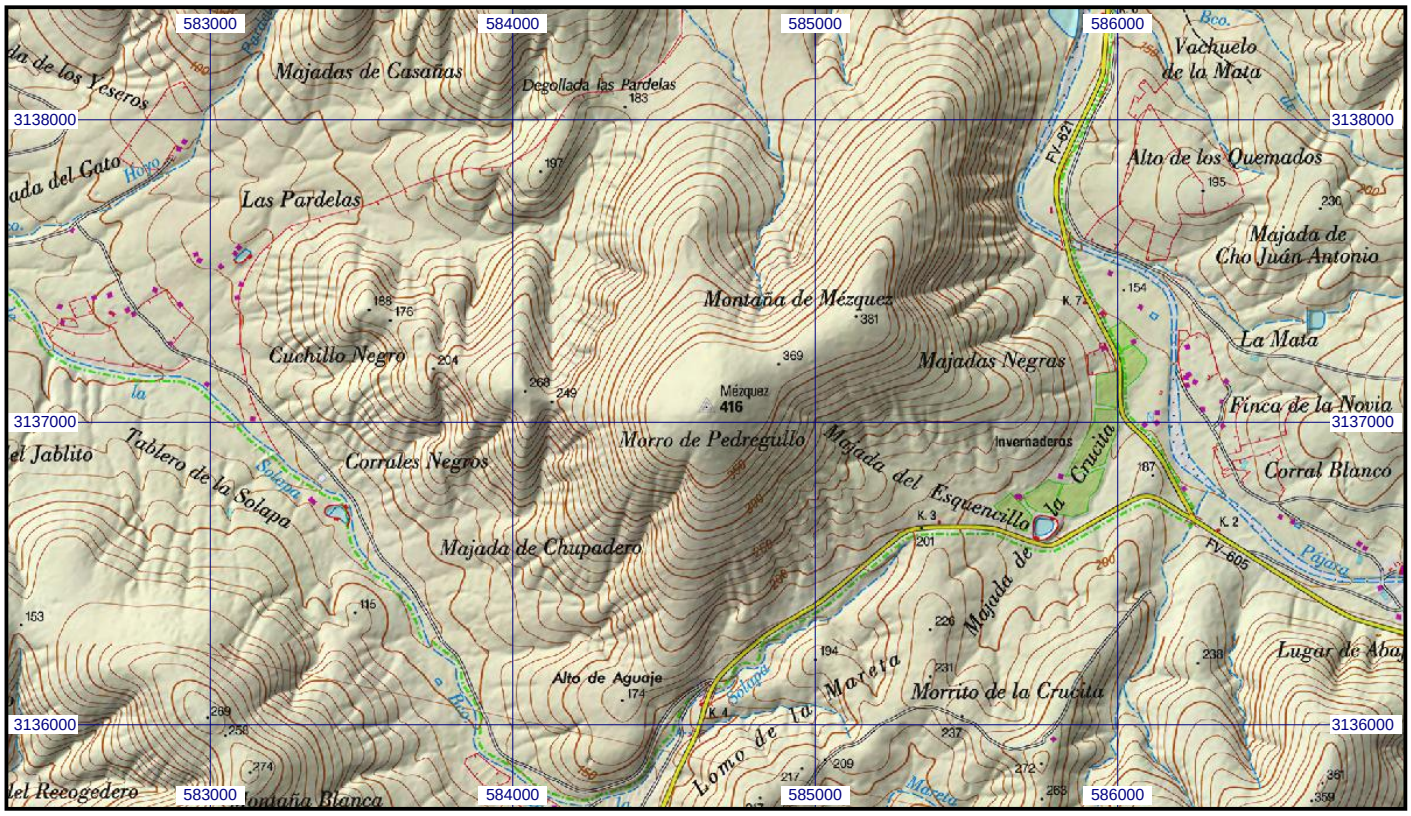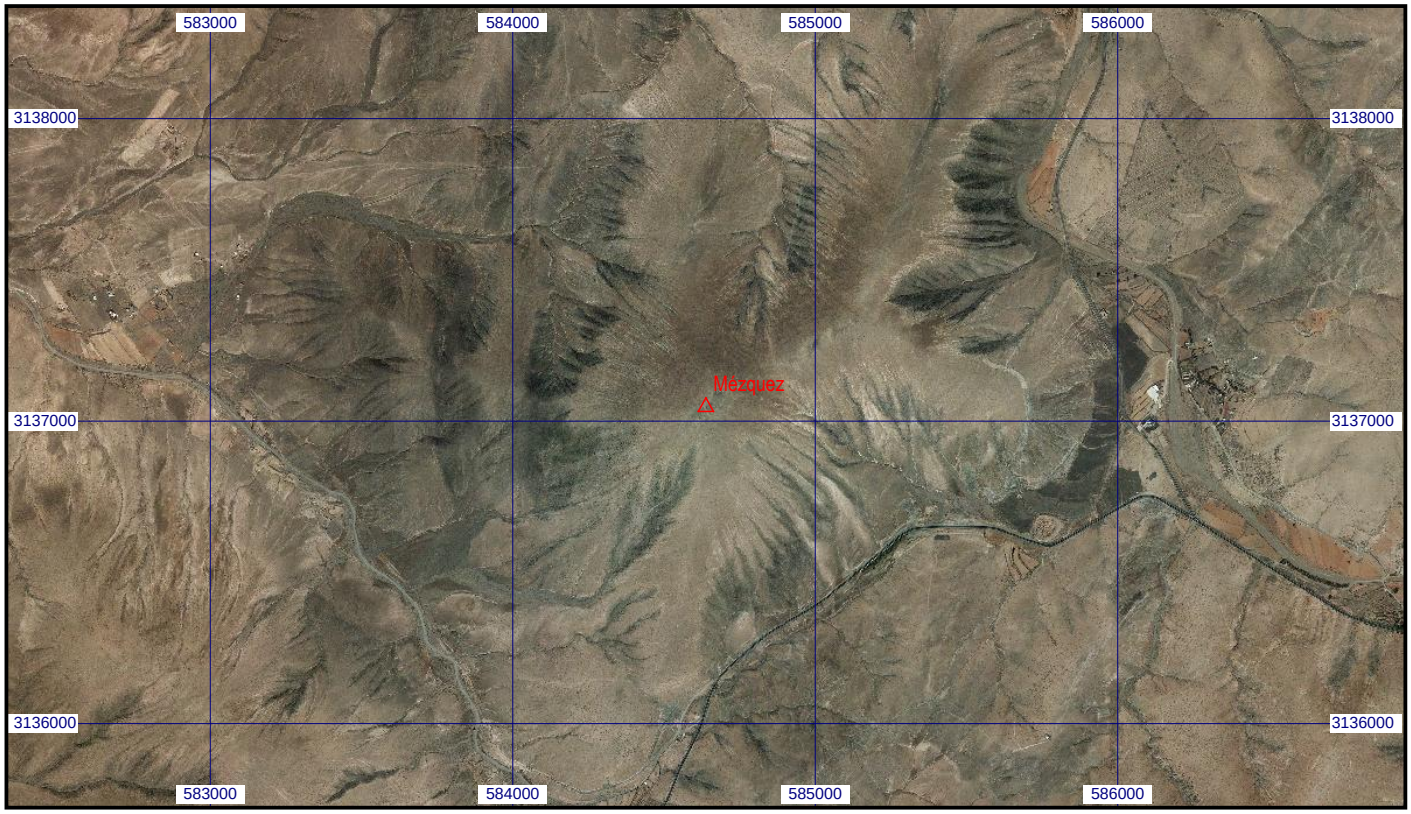
Escala 1:25.000 | **0109365 Mézquez** | **Coordenadas REGCAN95. Huso 28**