Reseña Vértice Geodésico

1-abr-2024

Número.....: **104395**
Nombre.....: **Colorados**
Municipios: Fondón
Provincias: Almería
Fecha de Construcción.....: 28 de octubre de 1988
Pilar sin centrado forzado..: 1,20 m **de alto,** 0,30 m **de diámetro.**
Último cuerpo.....: 1,00 m **de alto,** 1,00 m **de ancho.**
Total cuerpos.....: 1 **de** 1,00 m **de alto.**

Coordenadas Geográficas:

Sistema de Ref.:	ED 50	ETRS89
Longitud.....:	- 2° 51' 28,9010"	- 2° 51' 33,41429" ±0.08 m
Latitud.....:	36° 55' 45,3329"	36° 55' 40,79660" ±0.077 m
Alt. Elipsoidal...:		2176,196 m ±0.089 (BP)
Cálculos:	01 de julio de 1991	01 de noviembre de 2009
		Elipse de error al 95% de confianza.

Coordenadas UTM. Huso 30 :

Sistema de Ref.:	ED 50	ETRS89
X.....:	512644,36 m	512532,356 m
Y.....:	4087100,90 m	4086894,366 m
Factor escala....:	0,999601969	0,999601935
Convergencia...:	0° 05' 07"	0° 05' 04"

Altitud sobre el nivel medio del mar: 2125,045 m. (BP)

Situación:

Situado en lo alto del cerro Colorados, a unos 40 m. al N.O. de su punto más elevado, en terreno de monte bajo.

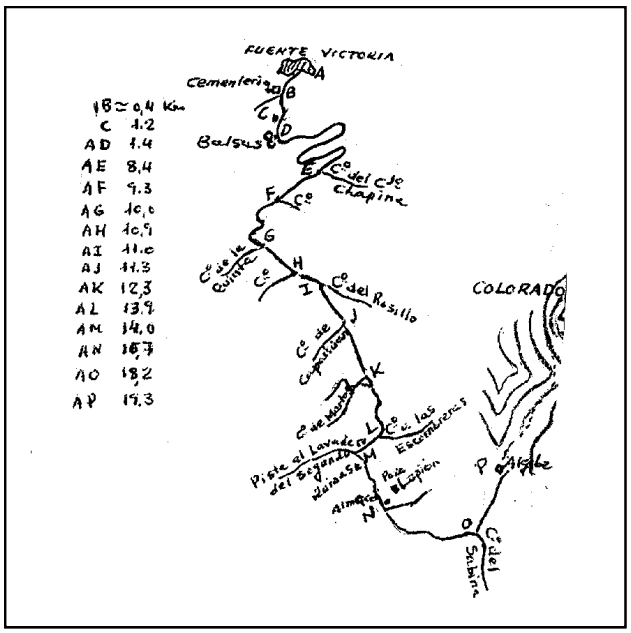

Acceso:

Desde Fuente Victoria, se sale de la Plaza de Maestro Barco por una calle que va hacia el S.O. y que luego continúa como camino forestal, pasando a los 400 m. por delante del cementerio. A los 1.400 m. deja unas balsas a la derecha y después a los 8.400 m. y 9.300 m. dos caminos a la izquierda; continuando por la pista se dejan dos caminos a la derecha a los 10 Km. y 10,9 Km. y uno a la izquierda a los 11 Km.; a los 13,9 Km. se tuerce a la derecha desembocando a los 14 Km. en otra pista, se sigue a la derecha llegando a los 16,7 Km. al almacén de la mina Pozo Lupión, se rebasa éste 1,5 Km. y se tuerce a la izquierda, por un camino que acaba 1 Km. después; aquí se deja el vehículo y a pie, se sigue por la vaguada y luego a lo alto, tardándose 90 minutos en llegar.

Observaciones:

Informe del estado del Vértice: InfoRG.pdf

Horizonte GPS:

Despejado

CF: Centrado Forzado. CP: Cabeza Pilar. BP: Base Pilar. CN: Clavo Nivelado. CS: Clavo Suelo.
@ anulado, © no pertenece a bloque de compensación, ® recrecido, reparado o reconstruido.

GOBIERNO DE ESPAÑA
MINISTERIO DE TRANSPORTES, MOVILIDAD Y AGENDA URBANA

Instituto Geográfico Nacional 1870-2020

Red de Infraestructuras Geodésicas

Subdirección General de Astronomía y Geodesia

Cartografía de situación

1-abr-2024
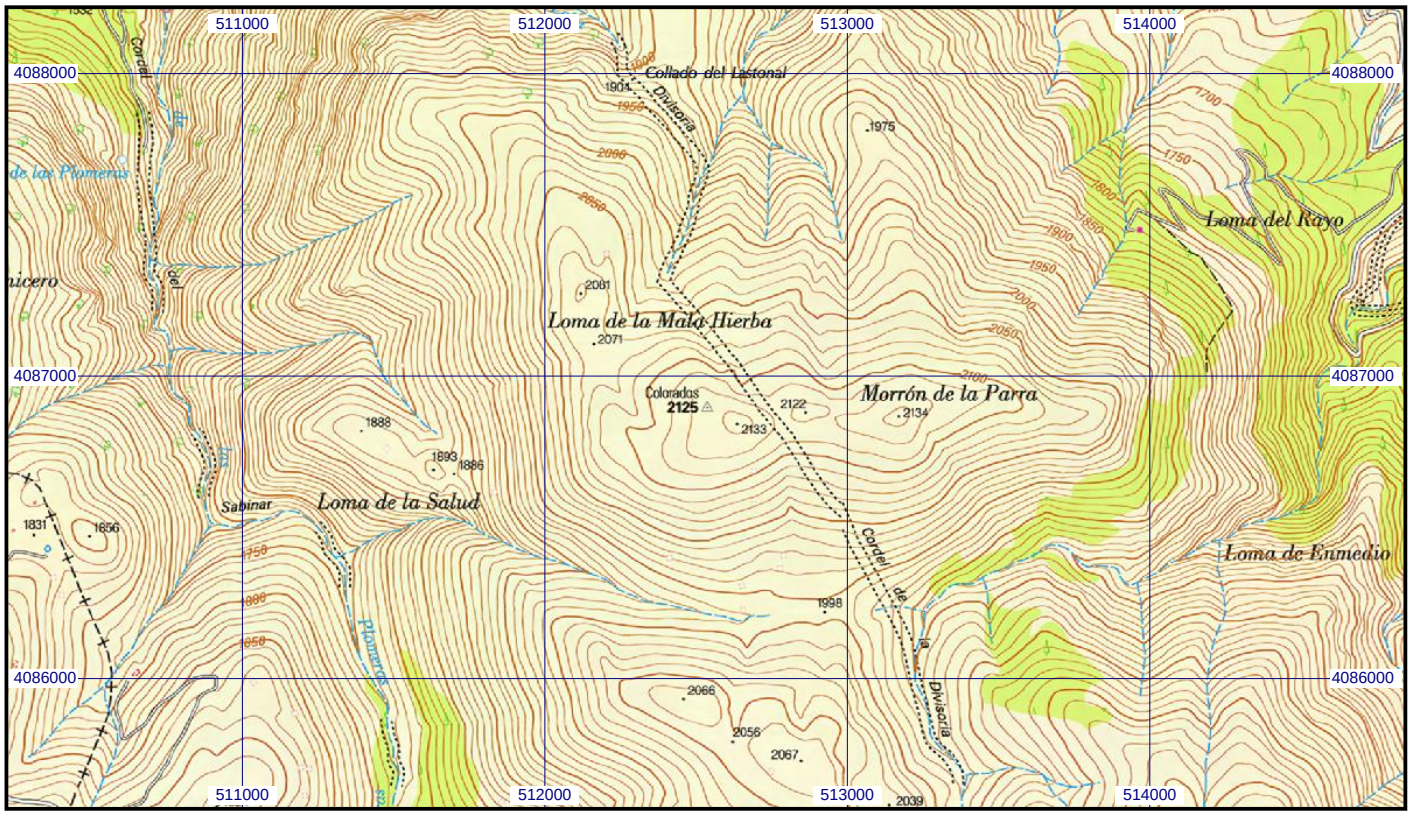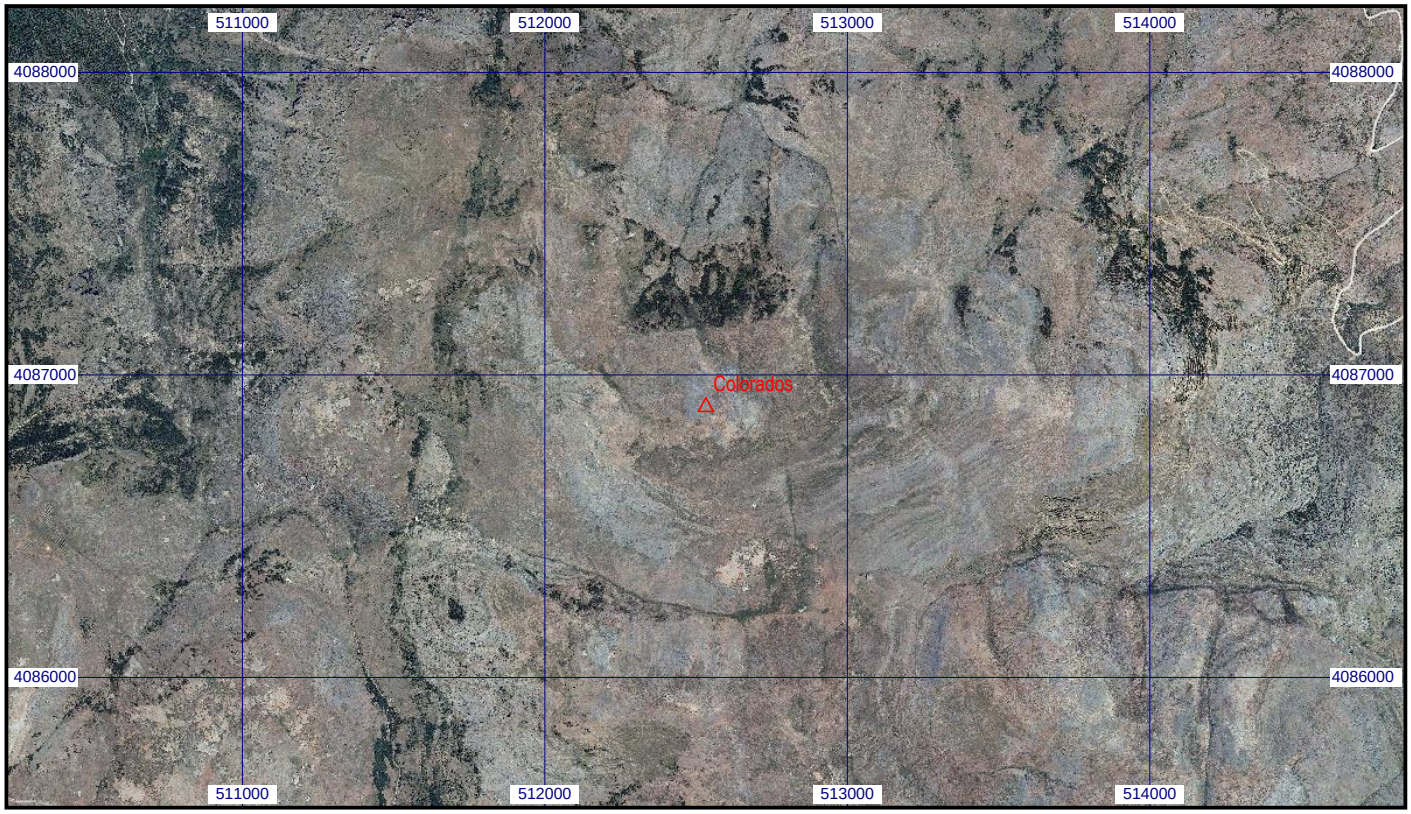
Escala 1:25.000 | **0104395 Colorados** | **Coordenadas ETRS89. Huso 30**