GOBIERNO DE ESPAÑA | MINISTERIO DE TRANSPORTES Y MOVILIDAD SOSTENIBLE | INSTITUTO GEOGRÁFICO NACIONAL

Red de Infraestructuras Geodésicas

Subdirección General de Astronomía y Geodesia

Reseña Vértice Geodésico

1-abr-2024

Número.....: **103892**
Nombre.....: **González**
Municipios: Almogía
Provincias: Málaga
Fecha de Construcción.....: 25 de septiembre de 1984
Pilar sin centrado forzado..: 1,20 m **de alto,** 0,30 m **de diámetro.**
Último cuerpo.....: 0,50 m **de alto,** 1,00 m **de ancho.**
Total cuerpos.....: 1 **de** 0,50 m **de alto.**

Coordenadas Geográficas:

Sistema de Ref.:	ED 50	ETRS89
Longitud.....:	- 4° 31' 19,2537"	- 4° 31' 23,95450" ±0.085 m
Latitud.....:	36° 52' 04,4205"	36° 51' 59,85146" ±0.087 m
Alt. Elipsoidal...:		534,621 m ±0.135 (BP)
Cálculos:	01 de agosto de 1988	01 de noviembre de 2009

Elipse de error al 95% de confianza.

Coordenadas UTM. Huso 30 :

Sistema de Ref.:	ED 50	ETRS89
X.....:	364332,63 m	364220,023 m
Y.....:	4081365,32 m	4081159,917 m
Factor escala....:	0,999826732	0,999827125
Convergencia...:	- 0° 54' 48"	- 0° 54' 51"

Altitud sobre el nivel medio del mar: 486,658 m. (BP)

Situación:

Situado en lo más alto de un cerro con pastos y arbolado en sus flancos.

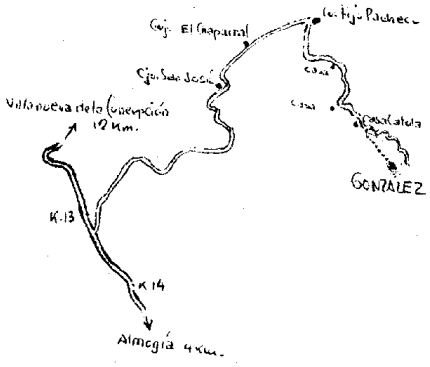

Acceso:

Desde Almogía, por la carretera de Villanueva de la Concepción hasta un poco antes del Km. 13, donde se toma un carril a la derecha, en muy buen estado, que a los 3 Km. pasa por el cortijo San José y a los 5 Km. por el cortijo de Pacheco; aquí se gira a la derecha y en unos 2 Km. se llega a la casa Catola, desde donde andando por la cuerda del monte, se sube a la señal en 15 minutos.

Observaciones:

Horizonte GPS:

Despejado

CF: Centrado Forzado. CP: Cabeza Pilar. BP: Base Pilar. CN: Clavo Nivelado. CS: Clavo Suelo.
@ anulado, © no pertenece a bloque de compensación, ® recrecido, reparado o reconstruido.

Informe del estado del Vértice: InfoRG.pdf

GOBIERNO DE ESPAÑA
MINISTERIO DE TRANSPORTES, MOVILIDAD Y AGENDA URBANA

Instituto Geográfico Nacional 1870-2020

Red de Infraestructuras Geodésicas

Subdirección General de Astronomía y Geodesia

Cartografía de situación

1-abr-2024
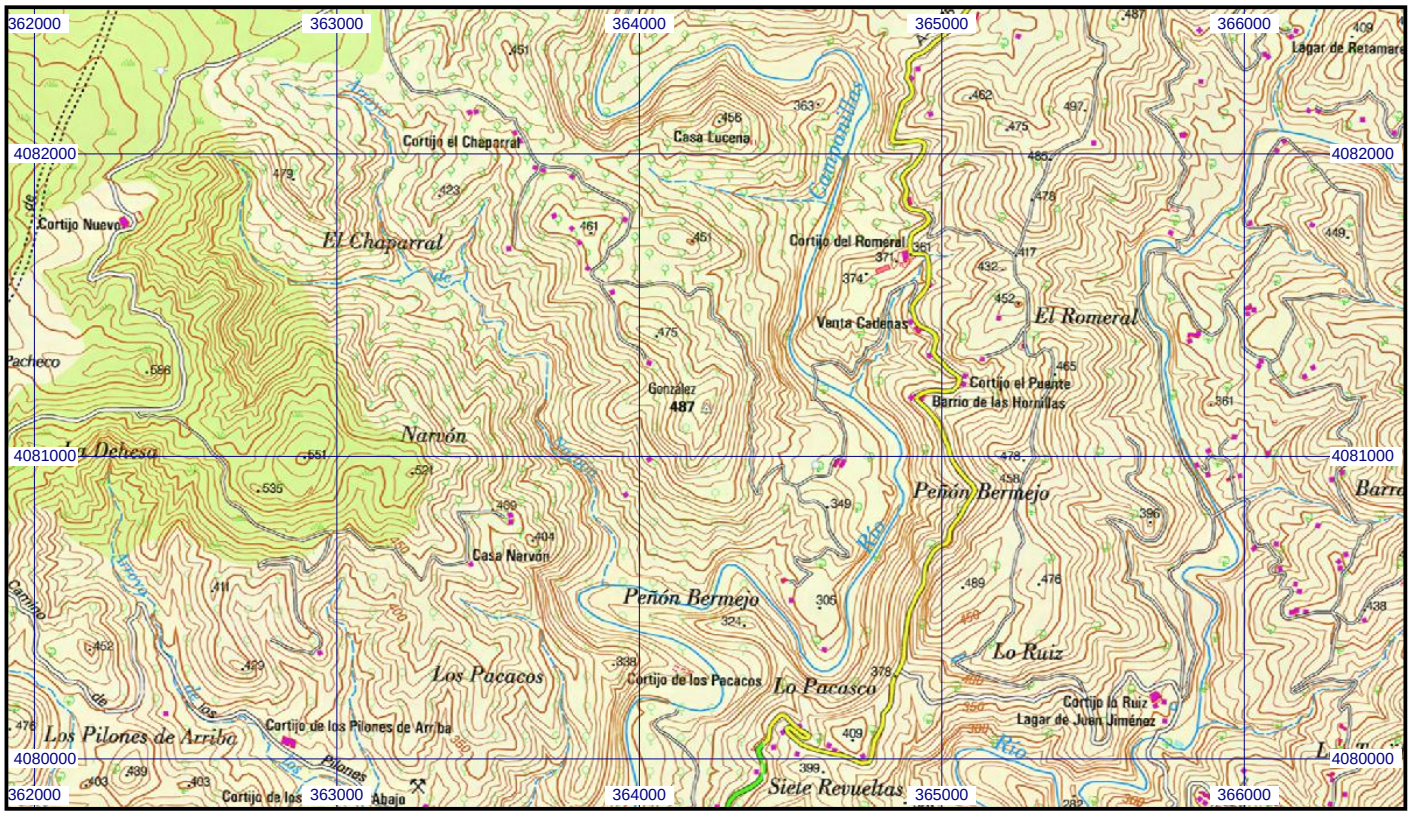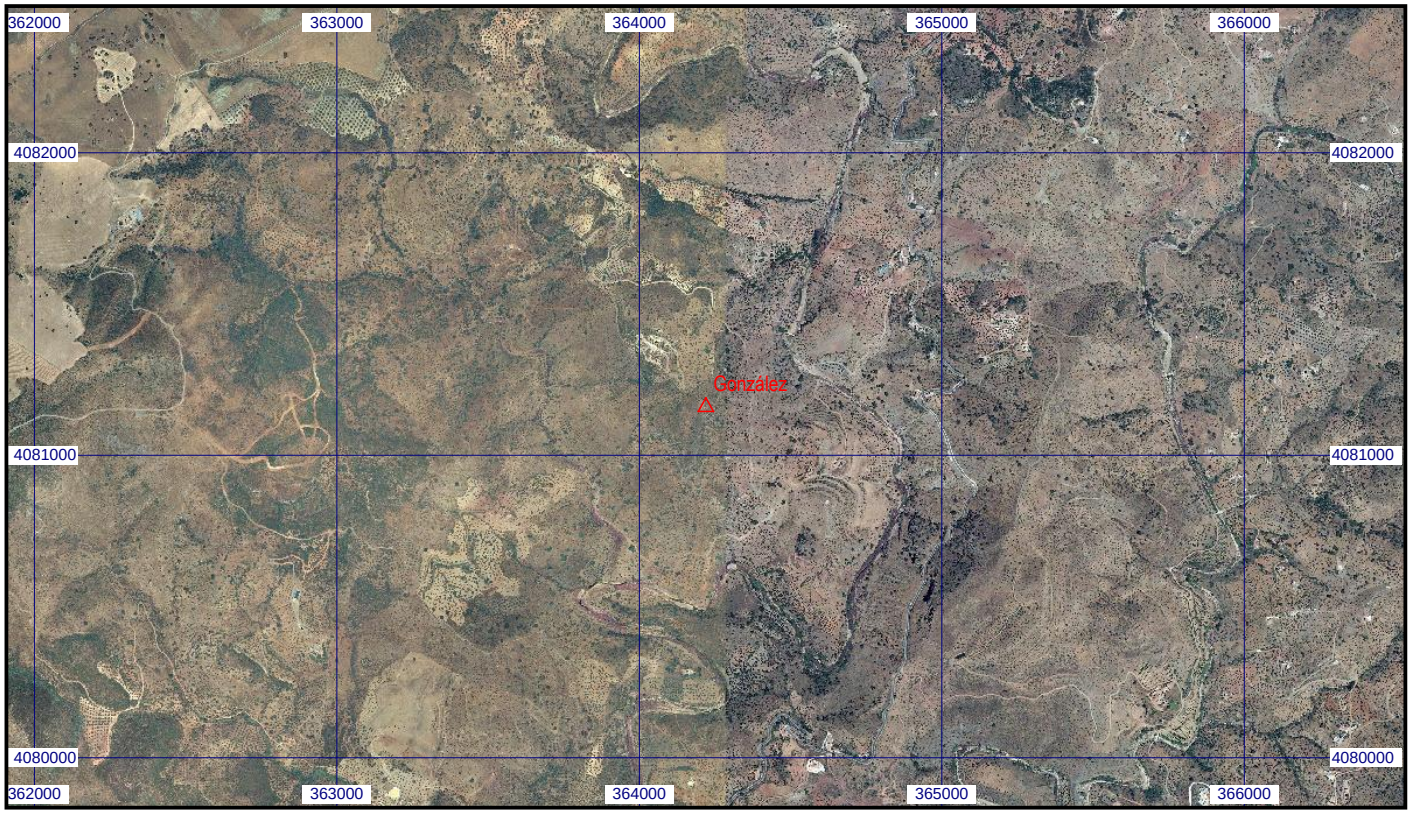
Escala 1:25.000 | **0103892 González** | **Coordenadas ETRS89. Huso 30**