GOBIERNO DE ESPAÑA · MINISTERIO DE TRANSPORTES Y MOVILIDAD SOSTENIBLE · INSTITUTO GEOGRÁFICO NACIONAL

Red de Infraestructuras Geodésicas

Subdirección General de Astronomía y Geodesia

Reseña Vértice Geodésico

1-abr-2024

Número.....: **102511**
Nombre.....: **Cazadores**
Municipios: Alhama de Granada
Provincias: Granada
Fecha de Construcción.....: 07 de octubre de 1984
Pilar sin centrado forzado..: 1,20 m **de alto,** 0,30 m **de diámetro.**
Último cuerpo.....: 0,20 m **de alto,** 1,00 m **de ancho.**
Total cuerpos.....: 1 **de** 0,20 m **de alto.**

Coordenadas Geográficas:

Sistema de Ref.:	ED 50	ETRS89
Longitud.....:	- 4° 08' 04,5376"	- 4° 08' 09,19874" ±0.061 m
Latitud.....:	37° 01' 55,3873"	37° 01' 50,83940" ±0.068 m
Alt. Elipsoidal...:		1549,776 m ±0.068 (BP)
Cálculos:	01 de julio de 1991	01 de noviembre de 2009

Elipse de error al 95% de confianza.

Coordenadas UTM. Huso 30 :

Sistema de Ref.:	ED 50	ETRS89
X.....:	399084,38 m	398972,035 m
Y.....:	4099096,72 m	4098891,029 m
Factor escala....:	0,999725446	0,999725734
Convergencia...:	- 0° 41' 00"	- 0° 41' 03"

Altitud sobre el nivel medio del mar: 1501,425 m. (BP)

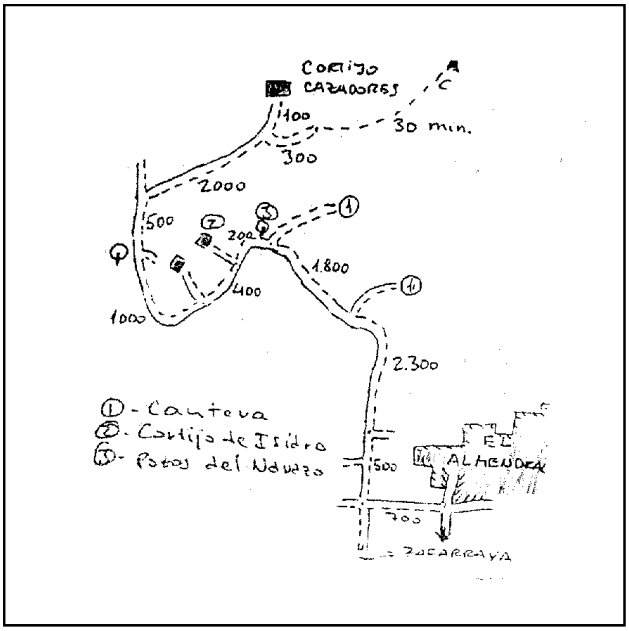

Situación:

Situado en el punto más alto de una sierra de poca elevación, en el paraje "Cazadores", en terreno pelado de vegetación.

Acceso:

Partiendo de El Almendral, por la carretera a Zafarraya, al pasar las últimas casas se sigue un camino a la derecha. A 700 m., en un cruce, se sigue a la derecha. A 500 m. se deja un camino a la derecha y a 2.300 m. otro a la derecha, que va a una cantera. A 2.000 m., después de dejar siempre a la derecha caminos de entradas a cortijos y 500 m. después de dejar un abrevadero a la izquierda, se sigue un camino a la derecha. A 2.000 m., 100 m. antes de llegar al cortijo de Cazadores, se sigue un carril poco rodado a la derecha, apto sólo para vehículo T.T., unos 300 m. Desde aquí, se sube al vértice en 30 minutos, con senda que pasa a 100 m. del vértice.

Horizonte GPS:

Despejado

Observaciones:

Informe del estado del Vértice: InfoRG.pdf

CF: Centrado Forzado. CP: Cabeza Pilar. BP: Base Pilar. CN: Clavo Nivelado. CS: Clavo Suelo.
@ anulado, © no pertenece a bloque de compensación, ® recrecido, reparado o reconstruido.

Cartografía de situación

1-abr-2024
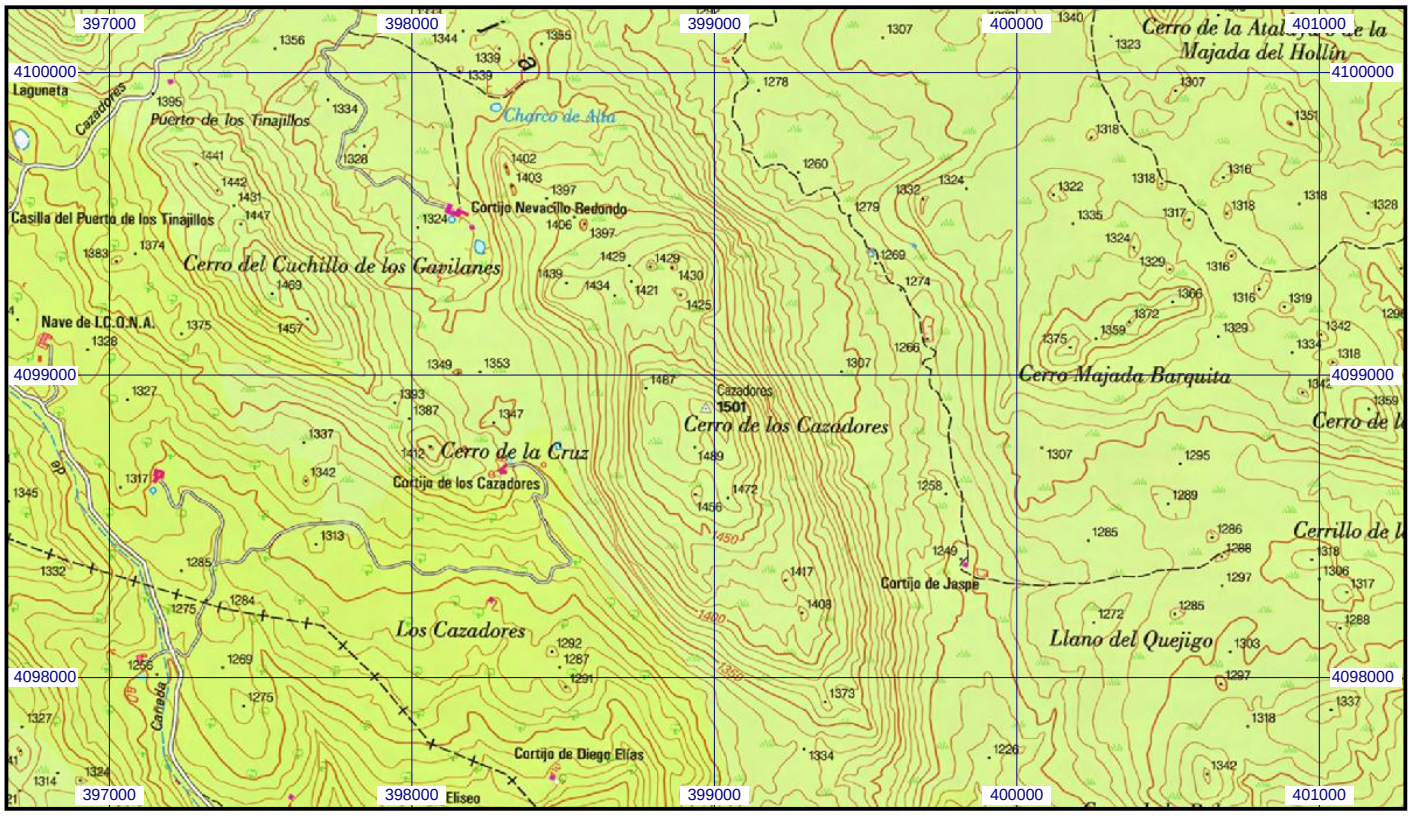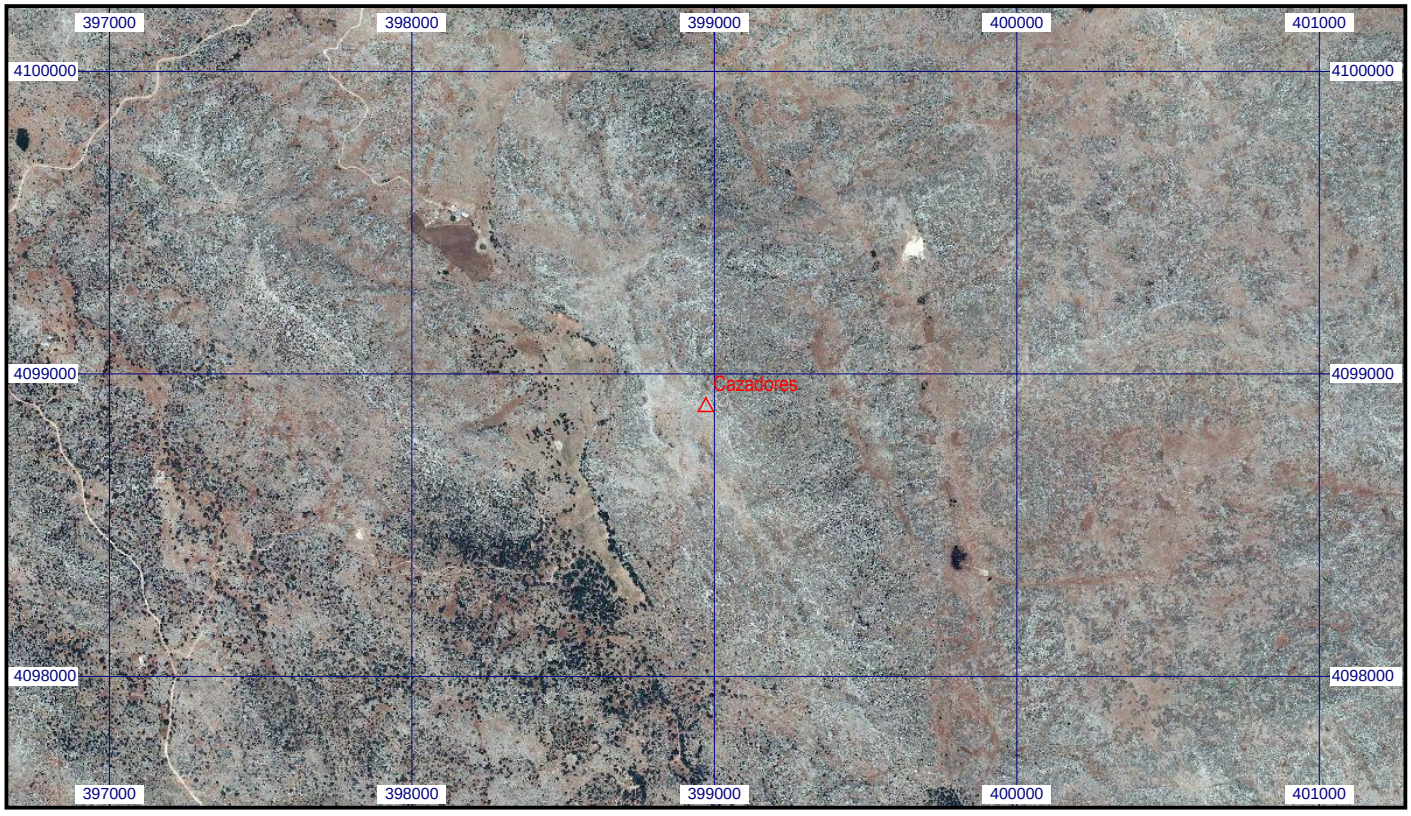
Escala 1:25.000 | **0102511 Cazadores** | **Coordenadas ETRS89. Huso 30**