GOBIERNO DE ESPAÑA | MINISTERIO DE TRANSPORTES Y MOVILIDAD SOSTENIBLE | INSTITUTO GEOGRÁFICO NACIONAL

Red de Infraestructuras Geodésicas

Subdirección General de Astronomía y Geodesia

Reseña Vértice Geodésico

21-jun-2025

Número.....: **102281**
Nombre.....: **Cerro del Acebuche**
Municipios: Teba; Campillos
Provincias: Málaga
Fecha de Construcción.....: 25 de junio de 1974
Pilar sin centrado forzado..: 1,20 m **de alto,** 0,30 m **de diámetro.**
Último cuerpo.....: 0,20 m **de alto,** 1,00 m **de ancho.**
Total cuerpos.....: 1 **de** 0,20 m **de alto.**



Coordenadas Geográficas:

Sistema de Ref.:	ED 50	ETRS89
Longitud.....:	- 4° 53' 57,2407"	- 4° 54' 01,97904" ±0.111 m
Latitud.....:	37° 01' 01,5357"	37° 00' 56,98805" ±0.099 m
Alt. Elipsoidal...:		663,978 m ±0.09 (BP)
Cálculos:	01 de abril de 1988	01 de noviembre de 2009

Elipse de error al 95% de confianza.

Coordenadas UTM. Huso 30 :

Sistema de Ref.:	ED 50	ETRS89
X.....:	331035,40 m	330923,011 m
Y.....:	4098521,77 m	4098317,040 m
Factor escala....:	0,999951680	0,999952173
Convergencia...:	- 1° 08' 37"	- 1° 08' 40"

Altitud sobre el nivel medio del mar: 617,471 m. (BP)

Situación:

Situado en la parte más elevada de un cerro puntiagudo denominado Acebuche, perteneciente al cortijo La Quinta.

Acceso:

Desde el pueblo de Campillos y saliendo del mismo por el camino de Los Pilones se recorren 4.200 m., llegando al cortijo de Vallehermoso; desde dicho cortijo, a pie, y en dirección S., como a 800 m. se encuentra el vértice. Este recorrido, a pie, se realiza en 30 minutos.

Horizonte GPS:

Despejado

NO EXISTE CROQUIS

Observaciones:

Informe del estado del Vértice: InfoRG.pdf

CF: Centrado Forzado. CP: Cabeza Pilar. BP: Base Pilar. CN: Clavo Nivelado. CS: Clavo Suelo.
@ anulado, © no pertenece a bloque de compensación, ® recrecido, reparado o reconstruido.

Cartografía de situación

21-jun-2025
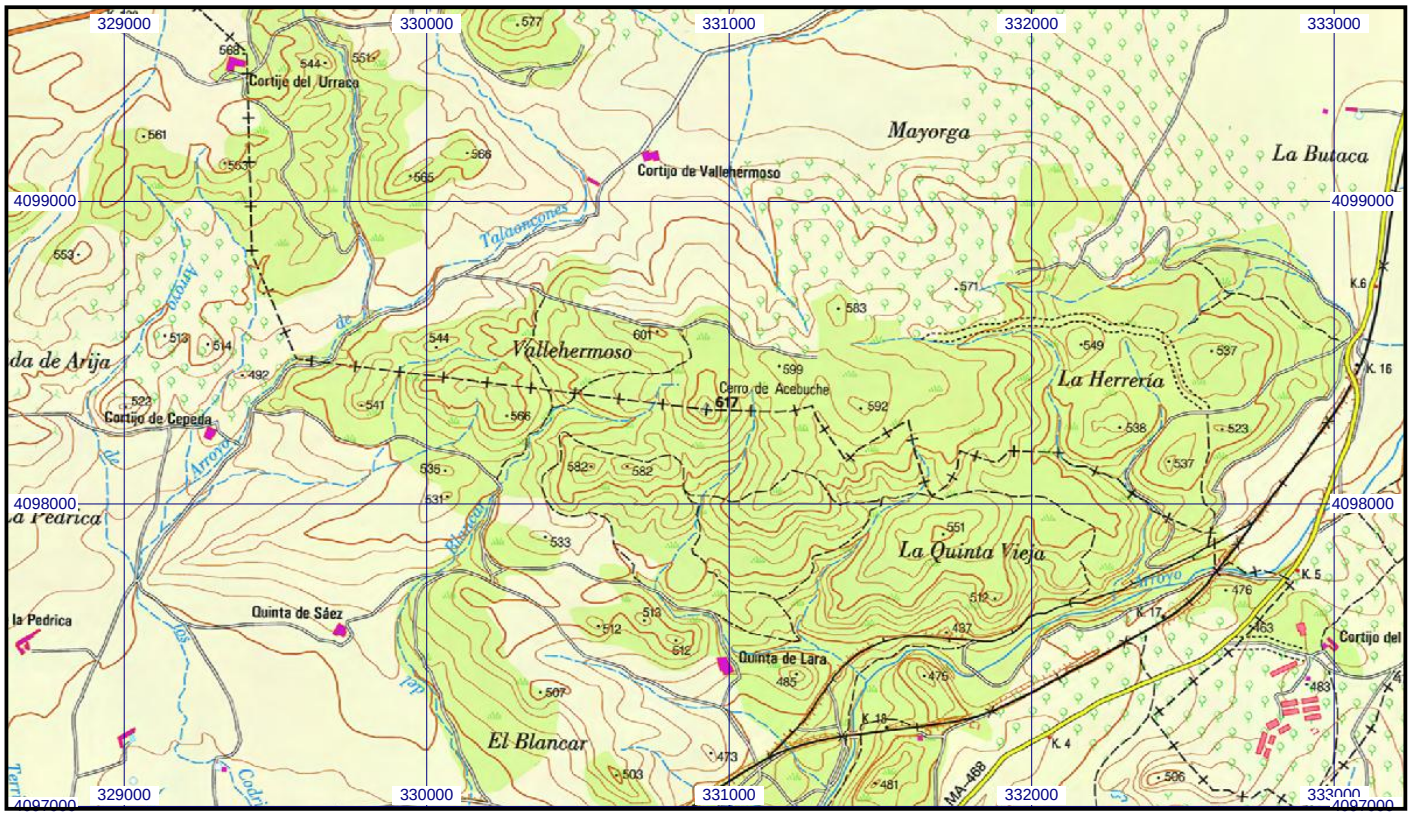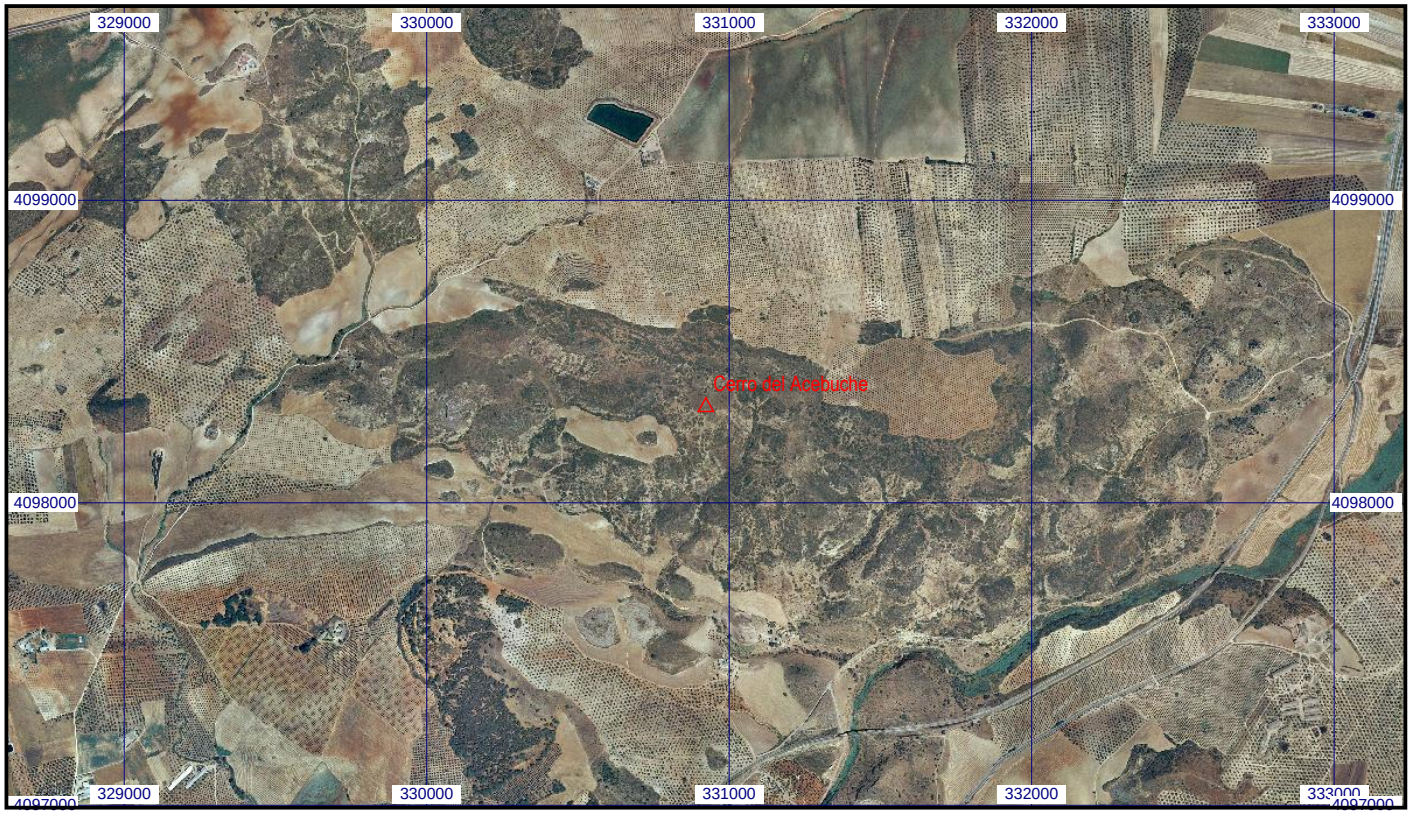
Escala 1:25.000 | **0102281 Cerro del Acebuche** | **Coordenadas ETRS89. Huso 30**