GOBIERNO DE ESPAÑA | MINISTERIO DE TRANSPORTES Y MOVILIDAD SOSTENIBLE | INSTITUTO GEOGRÁFICO NACIONAL

Red de Infraestructuras Geodésicas

Subdirección General de Astronomía y Geodesia

Reseña Vértice Geodésico

1-abr-2024

Número.....: **98888**
Nombre.....: **Monturque**
Municipios: Monturque
Provincias: Córdoba
Fecha de Construcción.....: 31 de octubre de 1984
Pilar sin centrado forzado..: 1,20 m **de alto,** 0,30 m **de diámetro.**
Último cuerpo.....: 0,20 m **de alto,** 1,00 m **de ancho.**
Total cuerpos.....: 1 **de** 0,20 m **de alto.**

Coordenadas Geográficas:

Sistema de Ref.:	ED 50	ETRS89
Longitud.....:	- 4° 34' 55,5255"	- 4° 35' 00,25029" ±0.092 m
Latitud.....:	37° 28' 24,9603"	37° 28' 20,43747" ±0.082 m
Alt. Elipsoidal...:		448,666 m ±0.093 (BP)
Cálculos:	01 de abril de 1988	01 de noviembre de 2009

Elipse de error al 95% de confianza.

Coordenadas UTM. Huso 30 :

Sistema de Ref.:	ED 50	ETRS89
X.....:	360098,79 m	359986,626 m
Y.....:	4148655,95 m	4148450,277 m
Factor escala....:	0,999841072	0,999841476
Convergencia...:	- 0° 57' 46"	- 0° 57' 48"

Altitud sobre el nivel medio del mar: 401,307 m. (BP)

Situación:

Situado encima del depósito de agua de Monturque, en su centro.

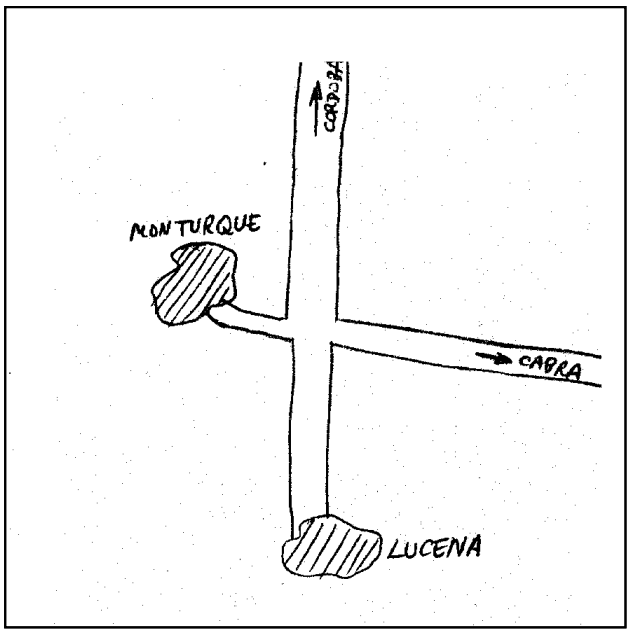

Acceso:

En la parte N. y en las afueras del casco urbano de Monturque.

Observaciones:

Horizonte GPS:

Despejado

CF: Centrado Forzado. CP: Cabeza Pilar. BP: Base Pilar. CN: Clavo Nivelado. CS: Clavo Suelo.
@ anulado, © no pertenece a bloque de compensación, ® recrecido, reparado o reconstruido.

Informe del estado del Vértice: InfoRG.pdf

GOBIERNO DE ESPAÑA
MINISTERIO DE TRANSPORTES, MOVILIDAD Y AGENDA URBANA

Red de Infraestructuras Geodésicas

Subdirección General de Astronomía y Geodesia

Cartografía de situación

1-abr-2024
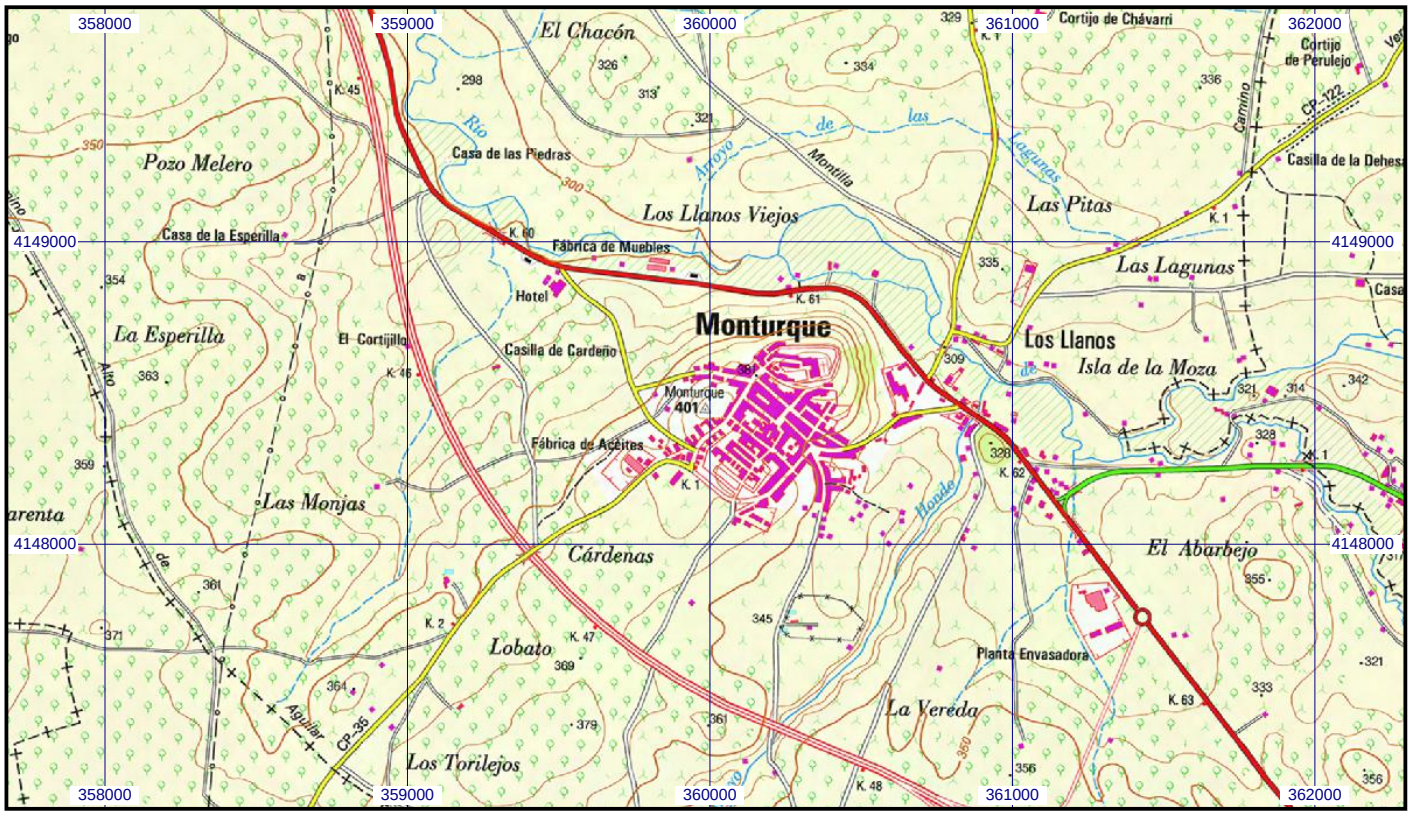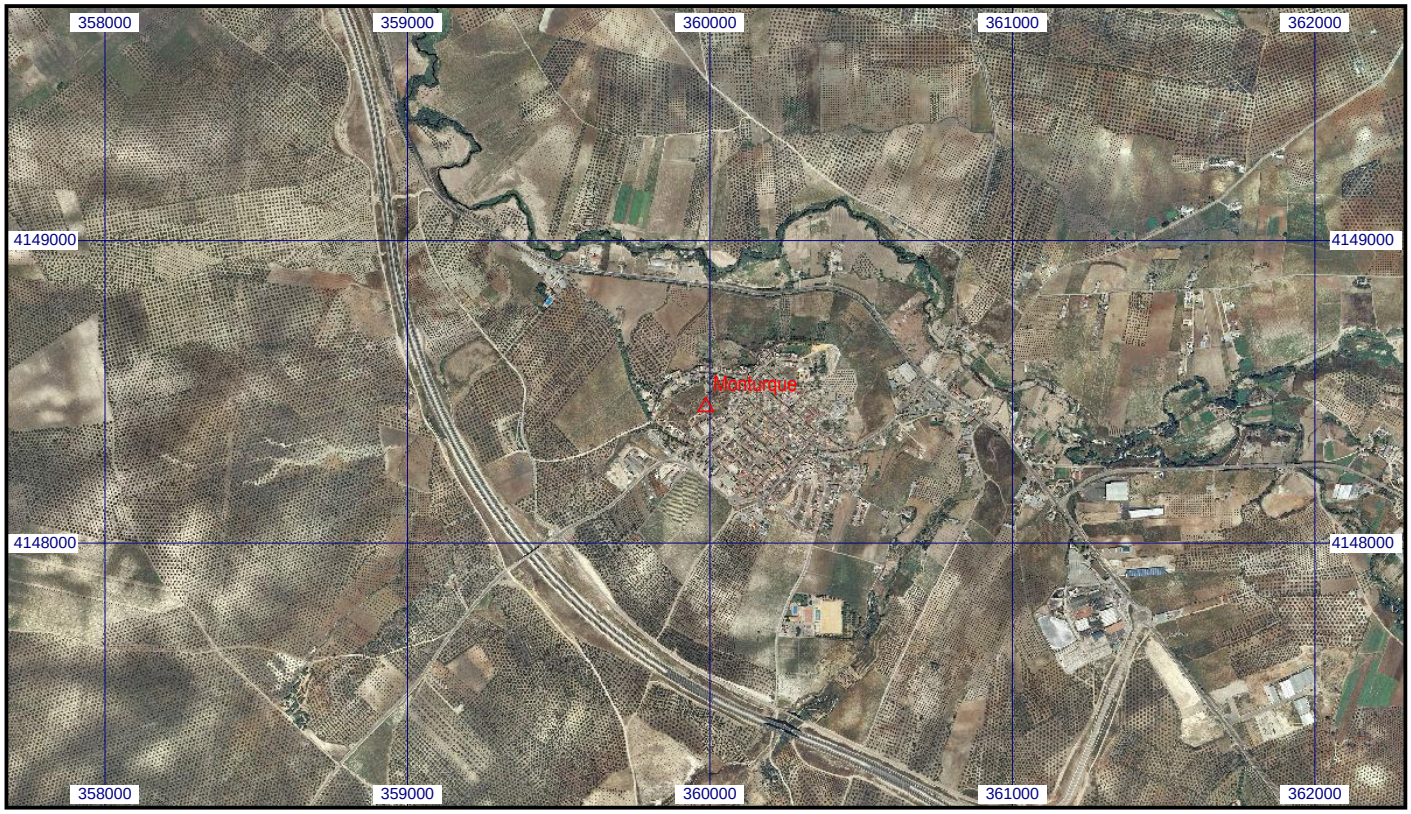
Escala 1:25.000 | **098888 Monturque** | **Coordenadas ETRS89. Huso 30**