GOBIERNO DE ESPAÑA | MINISTERIO DE TRANSPORTES Y MOVILIDAD SOSTENIBLE | INSTITUTO GEOGRÁFICO NACIONAL

Red de Infraestructuras Geodésicas

Subdirección General de Astronomía y Geodesia

Reseña Vértice Geodésico

1-abr-2024

Número.....: **97260**
Nombre.....: **Cortijo Nuevo**
Municipios: Baza
Provincias: Granada
Fecha de Construcción.....: 17 de julio de 1989
Pilar sin centrado forzado..: 1,20 m **de alto,** 0,30 m **de diámetro.**
Último cuerpo.....: 1,00 m **de alto,** 1,00 m **de ancho.**
Total cuerpos.....: 1 **de** 1,00 m **de alto.**



Coordenadas Geográficas:

Sistema de Ref.:	ED 50	ETRS89
Longitud.....:	- 2° 38' 44,8579"	- 2° 38' 49,34690" ±0.063 m
Latitud.....:	37° 30' 11,6056"	37° 30' 07,11452" ±0.119 m
Alt. Elipsoidal...:		971,080 m ±0.079 (BP)
Cálculos:	01 de julio de 1991	01 de noviembre de 2009
		Elipse de error al 95% de confianza.

Coordenadas UTM. Huso 30 :

Sistema de Ref.:	ED 50	ETRS89
X.....:	531308,41 m	531197,319 m
Y.....:	4150826,18 m	4150619,093 m
Factor escala....:	0,999612073	0,999611988
Convergencia...:	0° 12' 56"	0° 12' 54"

Altitud sobre el nivel medio del mar: 920,762 m. (BP)

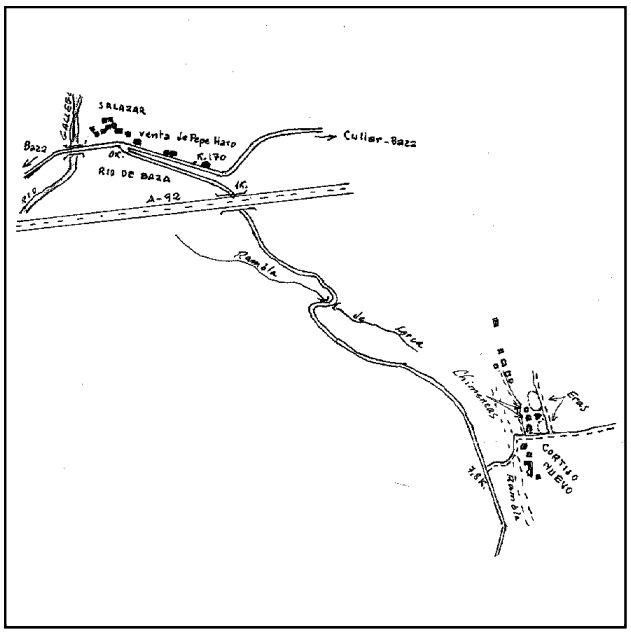

Situación:

Situado en terrenos del "Cortijo Nuevo", al N.O. de las casas, entre dos eras y a 10 m. al S. del camino.

Acceso:

Desde Río de Baza, en el Km. 170,500 de la antigua carretera N-342, se toma la carretera a La Jámula. A 1 Km. se pasa por debajo la autovía A-92 y al llegar a los 7,8 Km. se entra a la izquierda por el camino al "Cortijo Nuevo", se cruza la Rambla, se pasan las casas y a los 350 m. desde la carretera, al subir el camino a la parte alta, se tuerce a la izquierda y 100 m. después se deja el vehículo. La señal está a 10 m. a la izquierda.

Observaciones:

Informe del estado del Vértice: InfoRG.pdf

Horizonte GPS:

Despejado

CF: Centrado Forzado. CP: Cabeza Pilar. BP: Base Pilar. CN: Clavo Nivelado. CS: Clavo Suelo.
@ anulado, © no pertenece a bloque de compensación, ® recrecido, reparado o reconstruido.

GOBIERNO DE ESPAÑA
MINISTERIO DE TRANSPORTES, MOVILIDAD Y AGENDA URBANA

Red de Infraestructuras Geodésicas

Subdirección General de Astronomía y Geodesia

Cartografía de situación

1-abr-2024
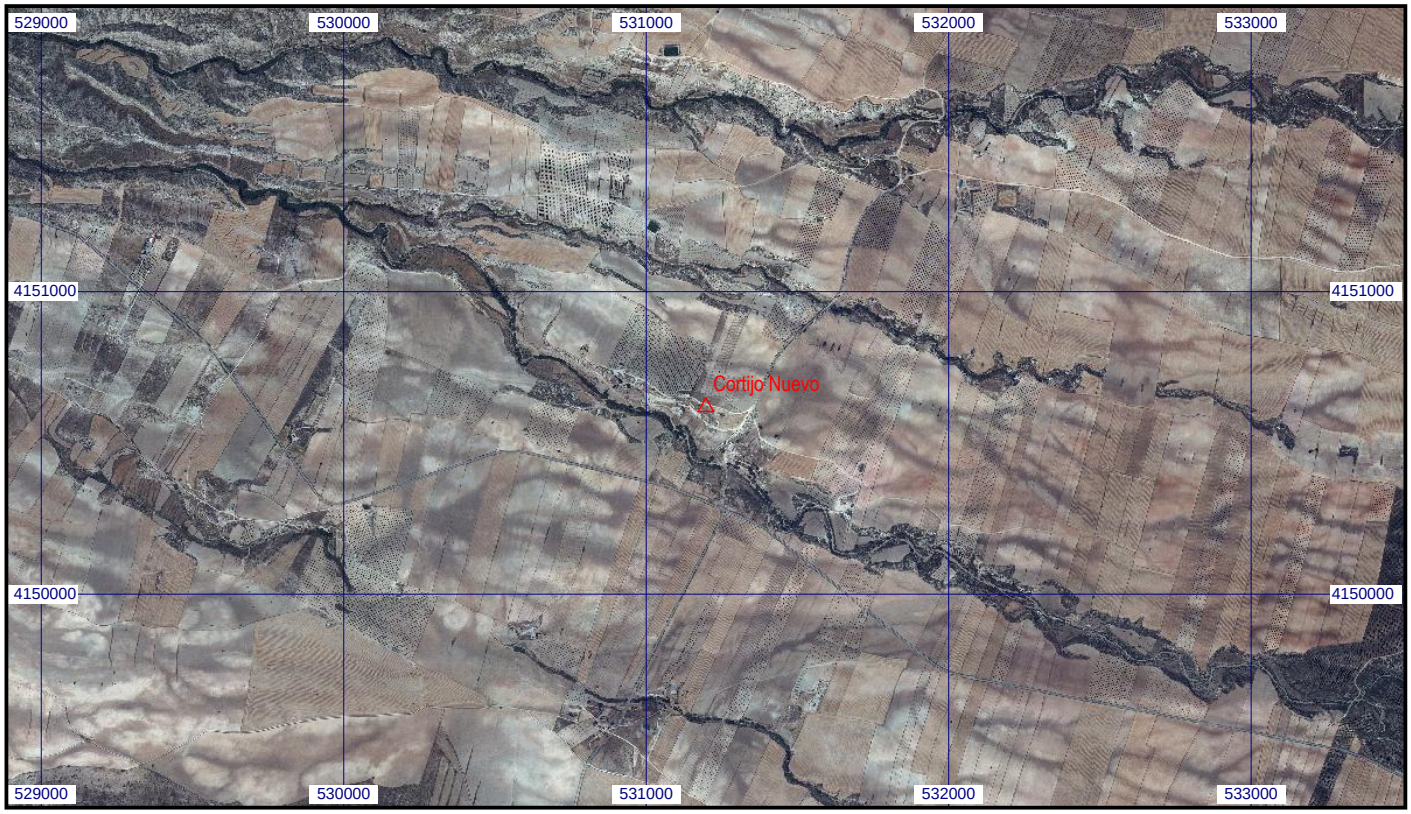
Escala 1:25.000 | **097260 Cortijo Nuevo** | **Coordenadas ETRS89. Huso 30**