Reseña Vértice Geodésico

16-ago-2025

Número.....: **95021**
Nombre.....: **Pino**
Municipios: Cortes de Baza
Provincias: Granada
Fecha de Construcción.....: 21 de junio de 1989
Pilar con centrado forzado..: 1,20 m **de alto,** 0,30 m **de diámetro.**
Último cuerpo.....: 0,50 m **de alto,** 1,00 m **de ancho.**
Total cuerpos.....: 1 **de** 0,50 m **de alto.**

Coordenadas Geográficas:

Sistema de Ref.:	ED 50	ETRS89
Longitud.....:	- 2° 45' 06,2363"	- 2° 45' 10,74147"
Latitud.....:	37° 41' 02,6347"	37° 40' 58,14724"
Alt. Elipsoidal...:		944,193 m (CF)
Cálculos:	01 de julio de 1991	28 de noviembre de 2004

Coordenadas UTM. Huso 30 :

Sistema de Ref.:	ED 50	ETRS89
X.....:	521891,42 m	521780,460 m
Y.....:	4170860,14 m	4170652,744 m
Factor escala....:	0,999605902	0,999605843
Convergencia...:	0° 09' 06"	0° 09' 04"

Altitud sobre el nivel medio del mar: 893,118 m. (BP)

Situación:

En el cerro del Pino, llamado así por existir un pino solitario; el terreno es de monte bajo y a unos 500 m. al Norte está la cueva del Pino.

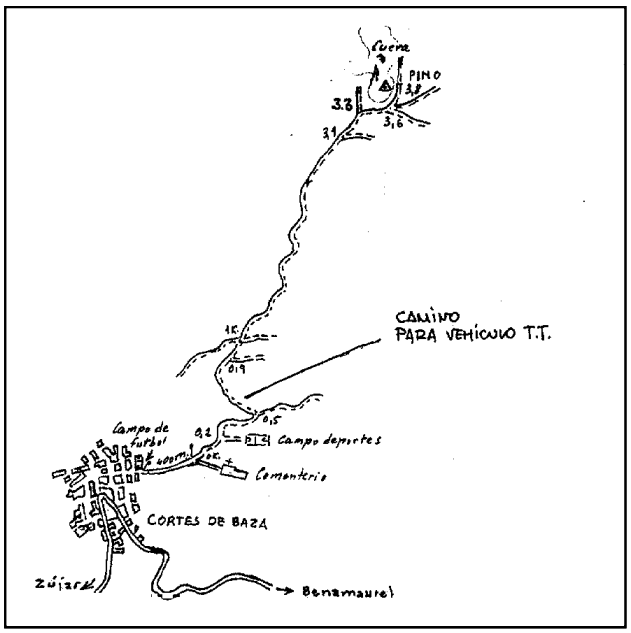

Acceso:

Desde Cortes de Baza y de su parte N.E. junto al campo de fútbol,se toma por la pista asfaltada al cementerio, recorridos 400 m., en una curva se sigue recto a la izquierda por un camino que va hacia el Norte; a los 200 m. deja un camino a la derecha, que va a las instalaciones deportivas, a los 500 y 900 m. dos caminos a la derecha, a los 1000 m. uno que lo cruza, a los 3100 uno a la derecha y al llegar a los 3600 m. hay un cruce, se sigue por el de la izquierda y a los 3800 m. se deja el vehículo. A pié, hacia la izquierda unos 30 m. hasta el vértice.

Observaciones:

REGENTE.
Vértice observado con GPS.

Horizonte GPS:

Despejado

CF: Centrado Forzado. CP: Cabeza Pilar. BP: Base Pilar. CN: Clavo Nivelado. CS: Clavo Suelo.
@ anulado, © no pertenece a bloque de compensación, ® recrecido, reparado o reconstruido.

Informe del estado del Vértice: InfoRG.pdf

GOBIERNO DE ESPAÑA
MINISTERIO DE TRANSPORTES, MOVILIDAD Y AGENDA URBANA

Red de Infraestructuras Geodésicas

Subdirección General de Astronomía y Geodesia

Cartografía de situación

16-ago-2025
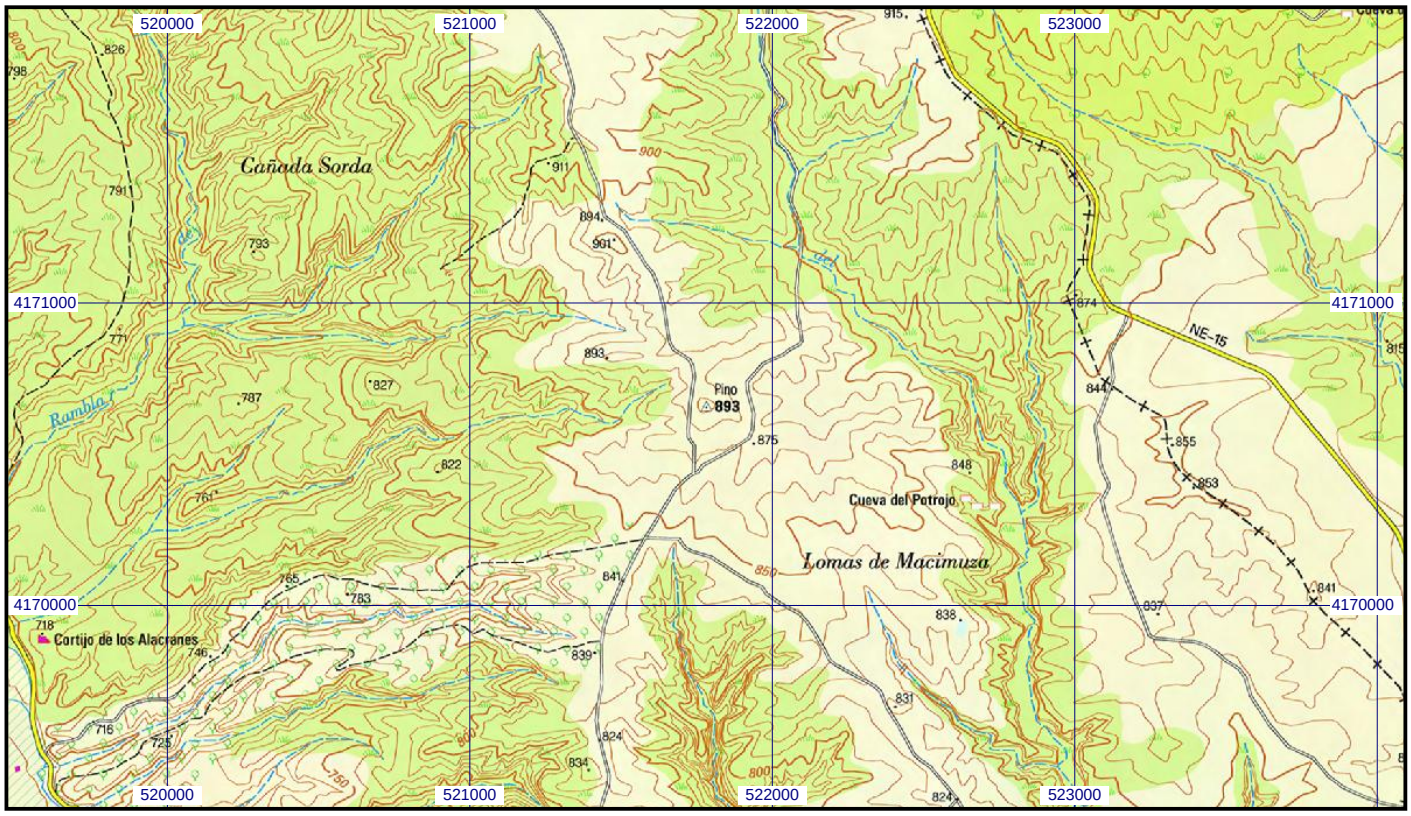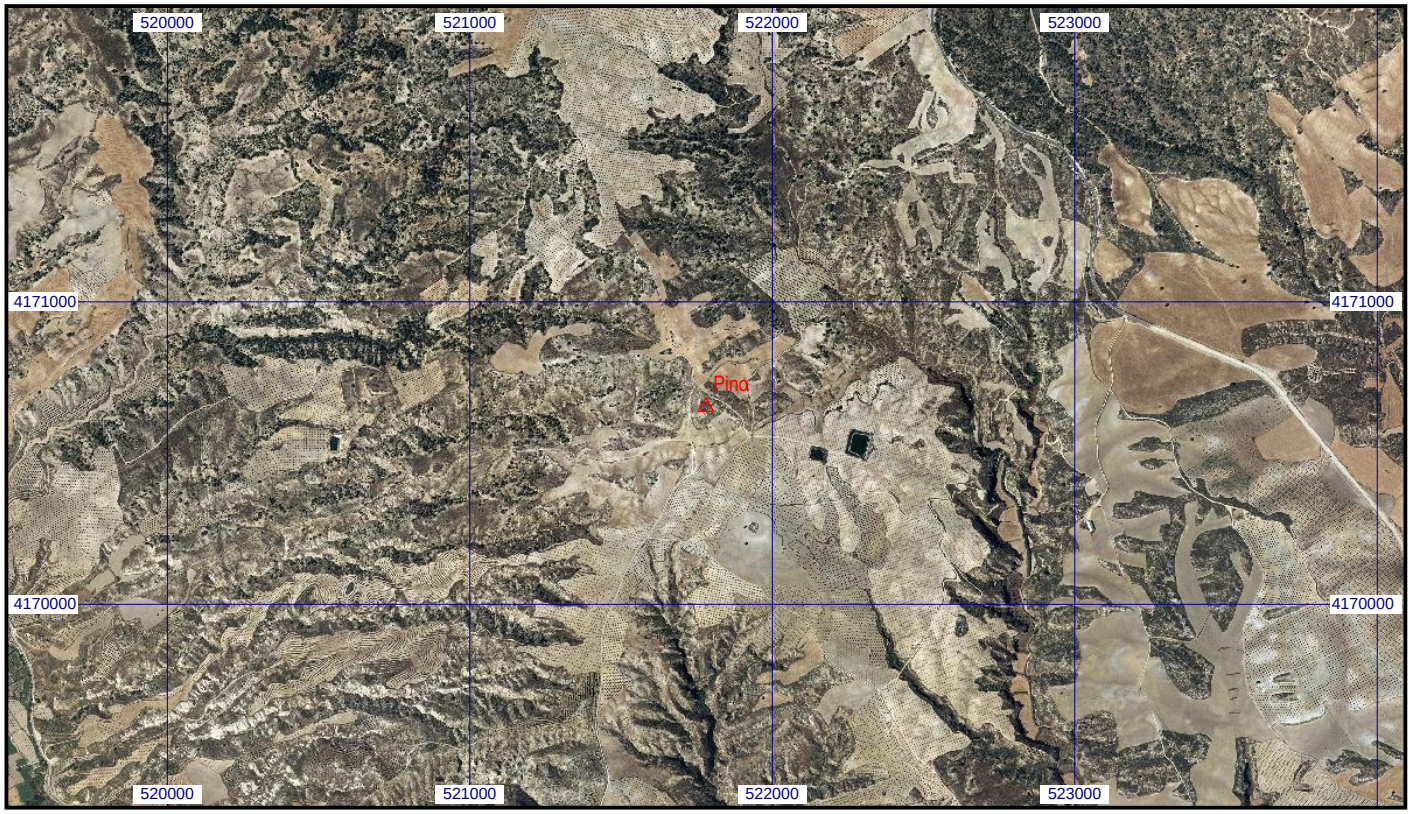
Escala 1:25.000 | **095021 Pino** | **Coordenadas ETRS89. Huso 30**