Reseña Vértice Geodésico

1-abr-2024

Número.....: **95003**
Nombre.....: **Cerro del Peñón**
Municipios: Cortes de Baza
Provincias: Granada
Fecha de Construcción.....: 05 de mayo de 1989
Pilar sin centrado forzado..: 1,20 m **de alto,** 0,30 m **de diámetro.**
Último cuerpo.....: 1,00 m **de alto,** 1,00 m **de ancho.**
Total cuerpos.....: 1 **de** 1,00 m **de alto.**



Coordenadas Geográficas:

Sistema de Ref.:	ED 50	ETRS89
Longitud.....:	- 2° 50' 58,5720"	- 2° 51' 03,08000" ±0.097 m
Latitud.....:	37° 43' 48,8187"	37° 43' 44,33197" ±0.097 m
Alt. Elipsoidal...:		1074,517 m ±0.095 (BP)
Cálculos:	01 de julio de 1991	01 de noviembre de 2009

Elipse de error al 95% de confianza.

Coordenadas UTM. Huso 30 :

Sistema de Ref.:	ED 50	ETRS89
X.....:	513253,25 m	513142,531 m
Y.....:	4175963,46 m	4175756,071 m
Factor escala....:	0,999602163	0,999602127
Convergencia...:	0° 05' 31"	0° 05' 29"

Altitud sobre el nivel medio del mar: 1024,432 m. (BP)

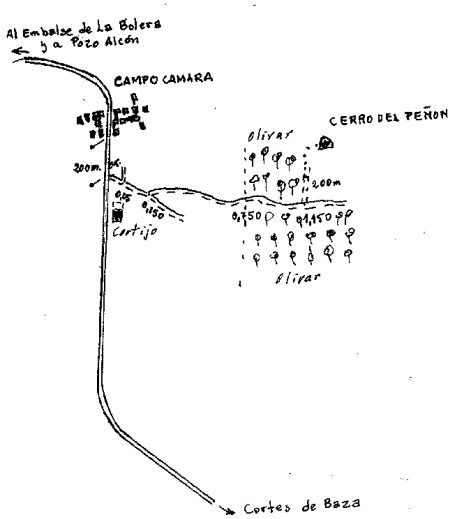

Situación:

Situado en la cima del cerro del Peñón, junto a una roca, en terreno de monte con arbustos.

Acceso:

Desde Castril, por la carretera C-323 hacia Pozo Alcón, al llegar al Km. 10,100 se sigue a la izquierda por la que va a Cortes de Baza, se pasa por Campocámara, se rebasa la población 200 m. y se entra a la izquierda por un camino que sale junto a un chalet con valla metálica. A los 50 m. se deja un camino a la izquierda, a los 150 m. se bifurca, se sigue a la izquierda, a los 750 m. empieza un olivar a ambos lados y al acabar, a los 1.150 m. el de la izquierda, se entra a la izquierda por unas rodadas a lo largo del olivar, que terminan a los 1.350 m. Se deja el vehículo y, a pie, se sube al cerro, recorriendo unos 200 m.

Horizonte GPS:

Despejado

Observaciones:

Informe del estado del Vértice: InfoRG.pdf

CF: Centrado Forzado. CP: Cabeza Pilar. BP: Base Pilar. CN: Clavo Nivelado. CS: Clavo Suelo.
@ anulado, © no pertenece a bloque de compensación, ® recrecido, reparado o reconstruido.

GOBIERNO DE ESPAÑA
MINISTERIO DE TRANSPORTES, MOVILIDAD Y AGENDA URBANA

Instituto Geográfico Nacional 1870 - 2020

Red de Infraestructuras Geodésicas

Subdirección General de Astronomía y Geodesia

Cartografía de situación

1-abr-2024
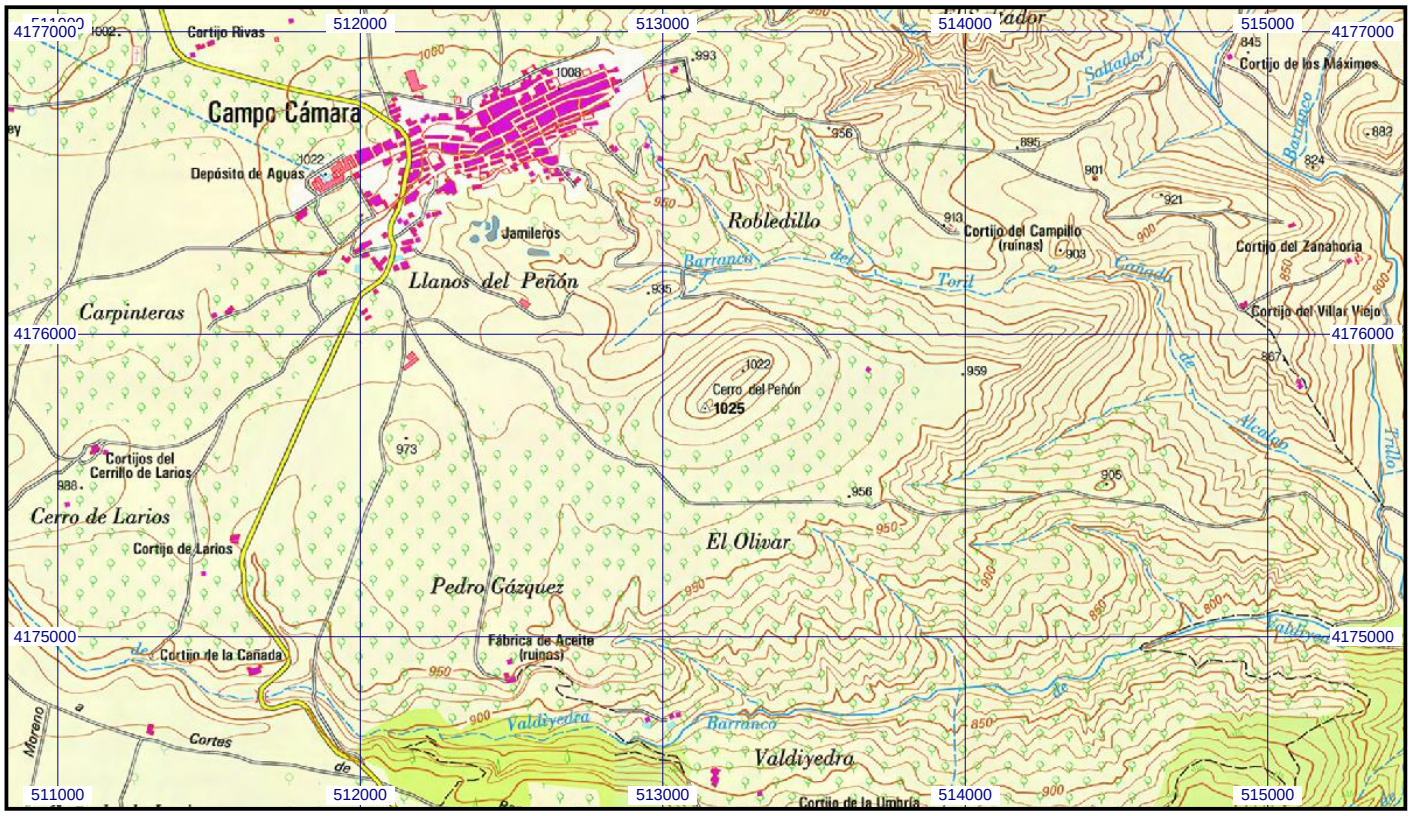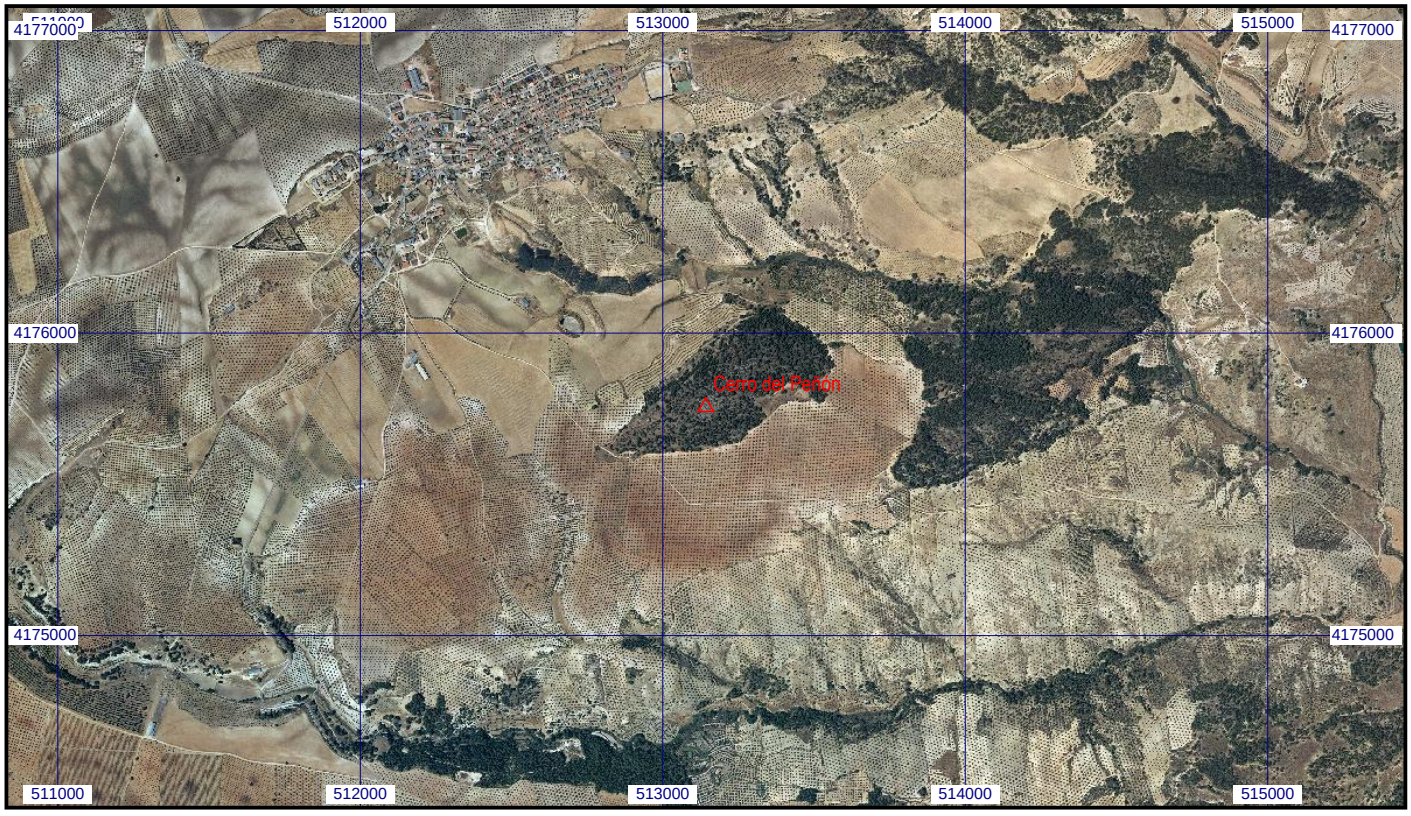
Escala 1:25.000 | **095003 Cerro del Peñón** | **Coordenadas ETRS89. Huso 30**