GOBIERNO DE ESPAÑA | MINISTERIO DE TRANSPORTES Y MOVILIDAD SOSTENIBLE | INSTITUTO GEOGRÁFICO NACIONAL

Red de Infraestructuras Geodésicas

Subdirección General de Astronomía y Geodesia

Reseña Vértice Geodésico

1-abr-2024

Número.....: **93797**
Nombre.....: **El Confesionario**
Municipios: Cortegana
Provincias: Huelva
Fecha de Construcción.....:
Pilar sin centrado forzado..: 1,20 m **de alto,** 0,30 m **de diámetro.**
Último cuerpo.....: 2,00 m **de alto,** 1,00 m **de ancho.**
Total cuerpos.....: 1 **de** 2,00 m **de alto.**



Coordenadas Geográficas:

Sistema de Ref.:	ED 50	ETRS89
Longitud.....:	- 6° 52' 44,4272"	- 6° 52' 49,30171" ±0.109 m
Latitud.....:	37° 47' 32,8809"	37° 47' 28,37647" ±0.104 m
Alt. Elipsoidal...:		452,581 m ±0.099 (BP)
Cálculos:	01 de abril de 1988	01 de noviembre de 2009

Elipse de error al 95% de confianza.

Coordenadas UTM. Huso 29 :

Sistema de Ref.:	ED 50	ETRS89
X.....:	686760,09 m	686635,665 m
Y.....:	4184977,19 m	4184766,423 m
Factor escala....:	1,000029590	1,000029048
Convergencia...:	1° 18' 00"	1° 17' 57"

Altitud sobre el nivel medio del mar: 397,876 m. (BP)

Situación:

En la parte más alta de un pequeño cerrete, sobre una roca. Este cerro está a unos 200 m. al N. del poblado minero de Valdelamusa.

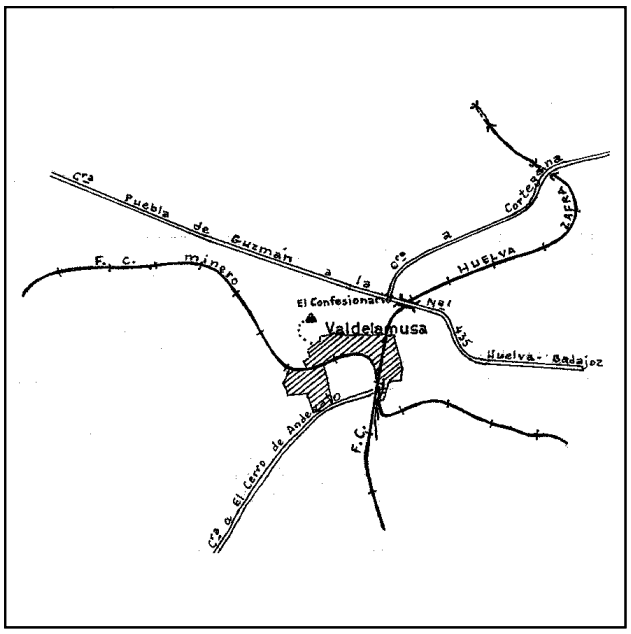

Acceso:

Desde el poblado de Valdelamusa se sube a pié, a través de un pinar, tardandose 5 minutos en llegar al vértice.

Observaciones:

Informe del estado del Vértice: InfoRG.pdf

Horizonte GPS:

Despejado

CF: Centrado Forzado. CP: Cabeza Pilar. BP: Base Pilar. CN: Clavo Nivelado. CS: Clavo Suelo.
@ anulado, © no pertenece a bloque de compensación, ® recrecido, reparado o reconstruido.

Cartografía de situación

1-abr-2024

Escala 1:25.000

093797 El Confesionario
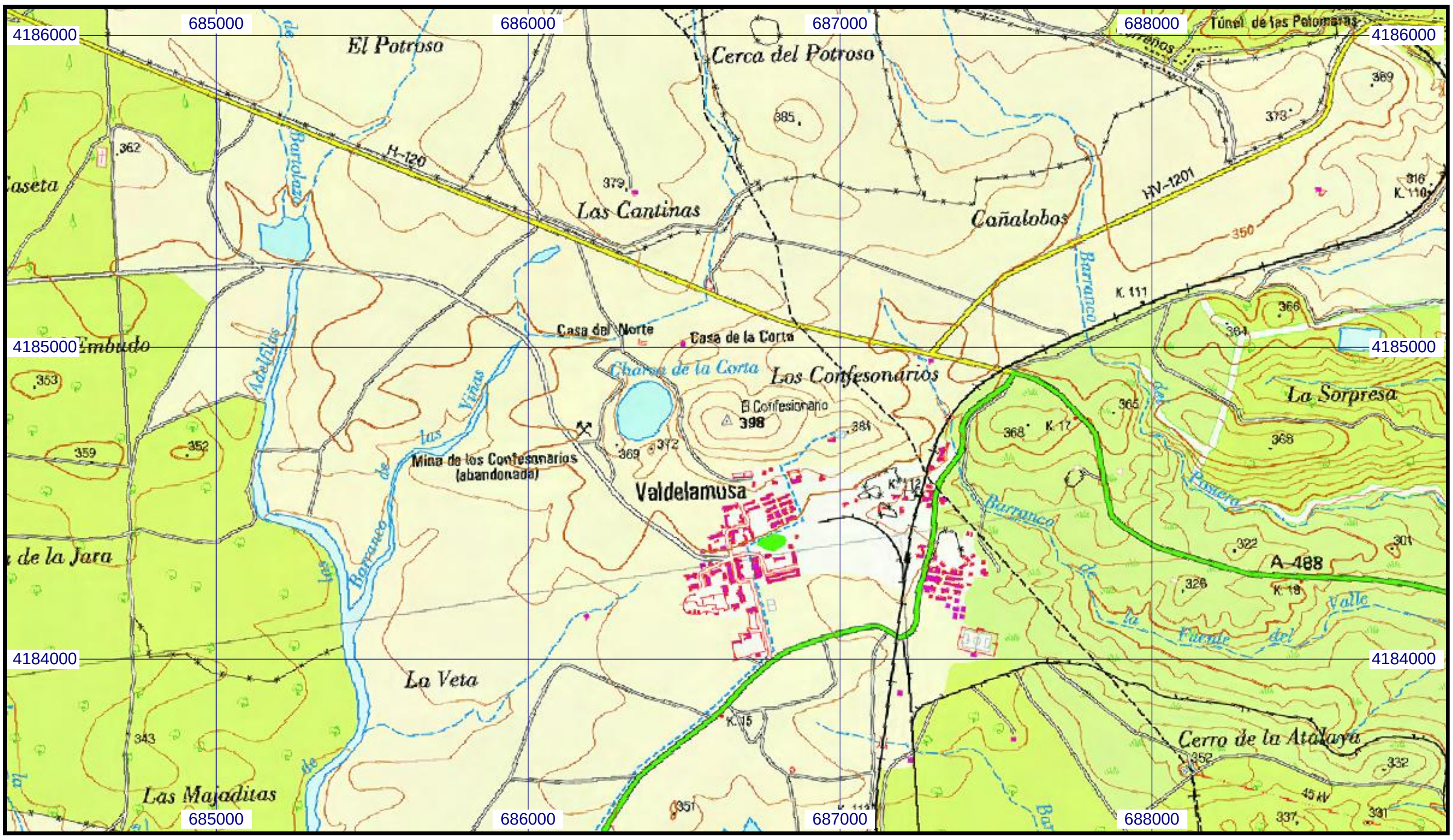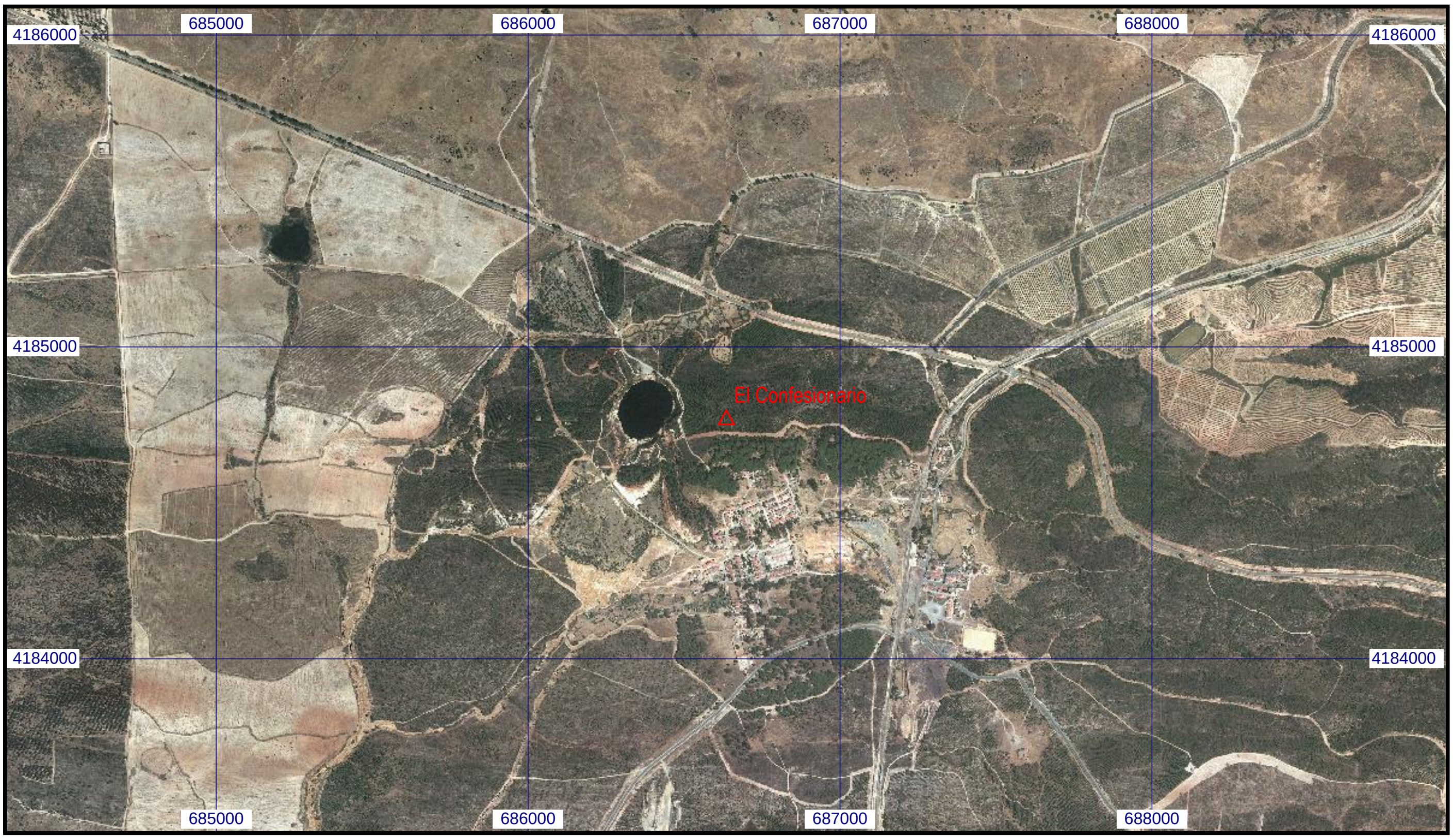
Coordenadas ETRS89. Huso 29