GOBIERNO DE ESPAÑA | MINISTERIO DE TRANSPORTES Y MOVILIDAD SOSTENIBLE | INSTITUTO GEOGRÁFICO NACIONAL

Red de Infraestructuras Geodésicas

Subdirección General de Astronomía y Geodesia

Reseña Vértice Geodésico

1-abr-2024

Número.....: **93751**
Nombre.....: **Ordeñega**
Municipios: El Cerro de Andévalo
Provincias: Huelva
Fecha de Construcción.....:
Pilar sin centrado forzado..: 1,20 m **de alto,** 0,30 m **de diámetro.**
Último cuerpo.....: 1,00 m **de alto,** 1,00 m **de ancho.**
Total cuerpos.....: 1 **de** 1,00 m **de alto.**



Coordenadas Geográficas:

Sistema de Ref.:	ED 50	ETRS89
Longitud.....:	- 6° 59' 27,7053"	- 6° 59' 32,58729" ±0.077 m
Latitud.....:	37° 41' 10,5050"	37° 41' 05,99860" ±0.075 m
Alt. Elipsoidal...:		277,478 m ±0.064 (BP)
Cálculos:	01 de abril de 1988	01 de noviembre de 2009

Elipse de error al 95% de confianza.

Coordenadas UTM. Huso 29 :

Sistema de Ref.:	ED 50	ETRS89
X.....:	677148,24 m	677023,721 m
Y.....:	4172972,76 m	4172762,404 m
Factor escala....:	0,999986515	0,999986000
Convergencia...:	1° 13' 43"	1° 13' 39"

Altitud sobre el nivel medio del mar: 223,173 m. (BP)

Situación:

En el monte más occidental de las Cumbres de Ordeñega que dividen las fincas: "Las Medianas" y la alquería "Calle el Pozo", la primera al S. y la segunda al N.

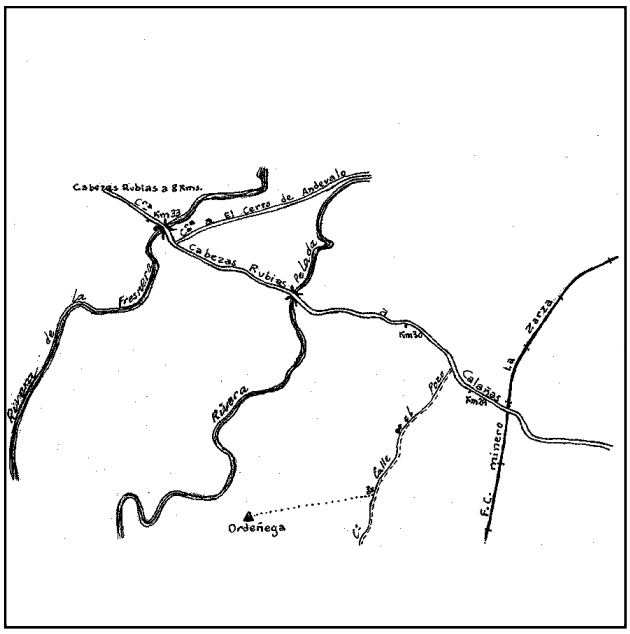

Acceso:

Desde Cabezas Rubias por la Cª. a Calañas durante 11,5 km., después de haber pasado la bifurcación El Cerro de Andévalo, se cruza el puente sobre la Rivera Pelada y, 2 km. después y a la dcha., se toma el carril de Calle el Pozo, siguiéndole durante 1,5 km. en que se llega a unas casas donde se deja el vehículo, subiendo, a pié, el cerro en unos 25 minutos.

Observaciones:

Horizonte GPS:

Despejado

Informe del estado del Vértice: InfoRG.pdf

CF: Centrado Forzado. CP: Cabeza Pilar. BP: Base Pilar. CN: Clavo Nivelado. CS: Clavo Suelo.
@ anulado, © no pertenece a bloque de compensación, ® recrecido, reparado o reconstruido.

GOBIERNO DE ESPAÑA
MINISTERIO DE TRANSPORTES, MOVILIDAD Y AGENDA URBANA

Red de Infraestructuras Geodésicas

Subdirección General de Astronomía y Geodesia

Cartografía de situación

1-abr-2024
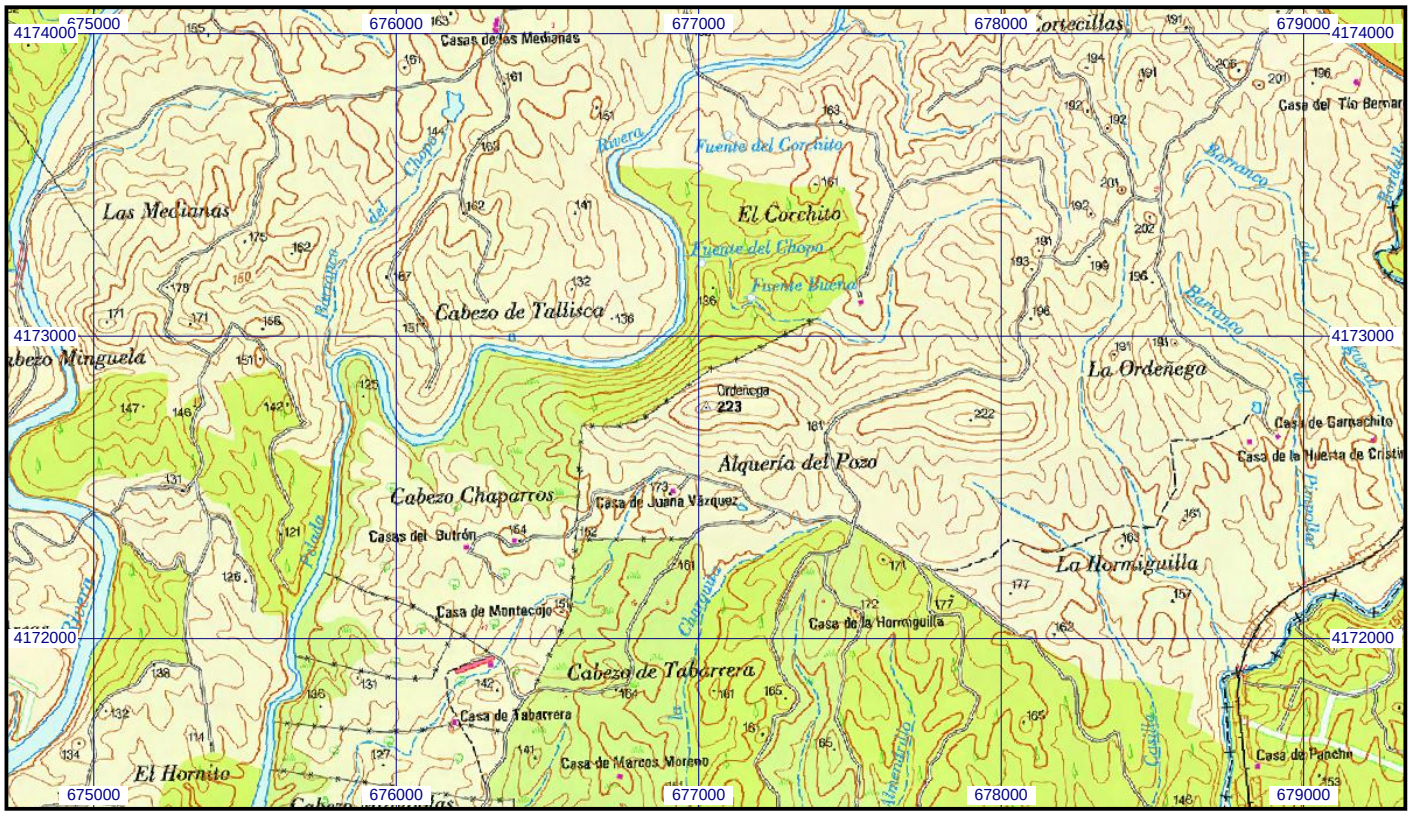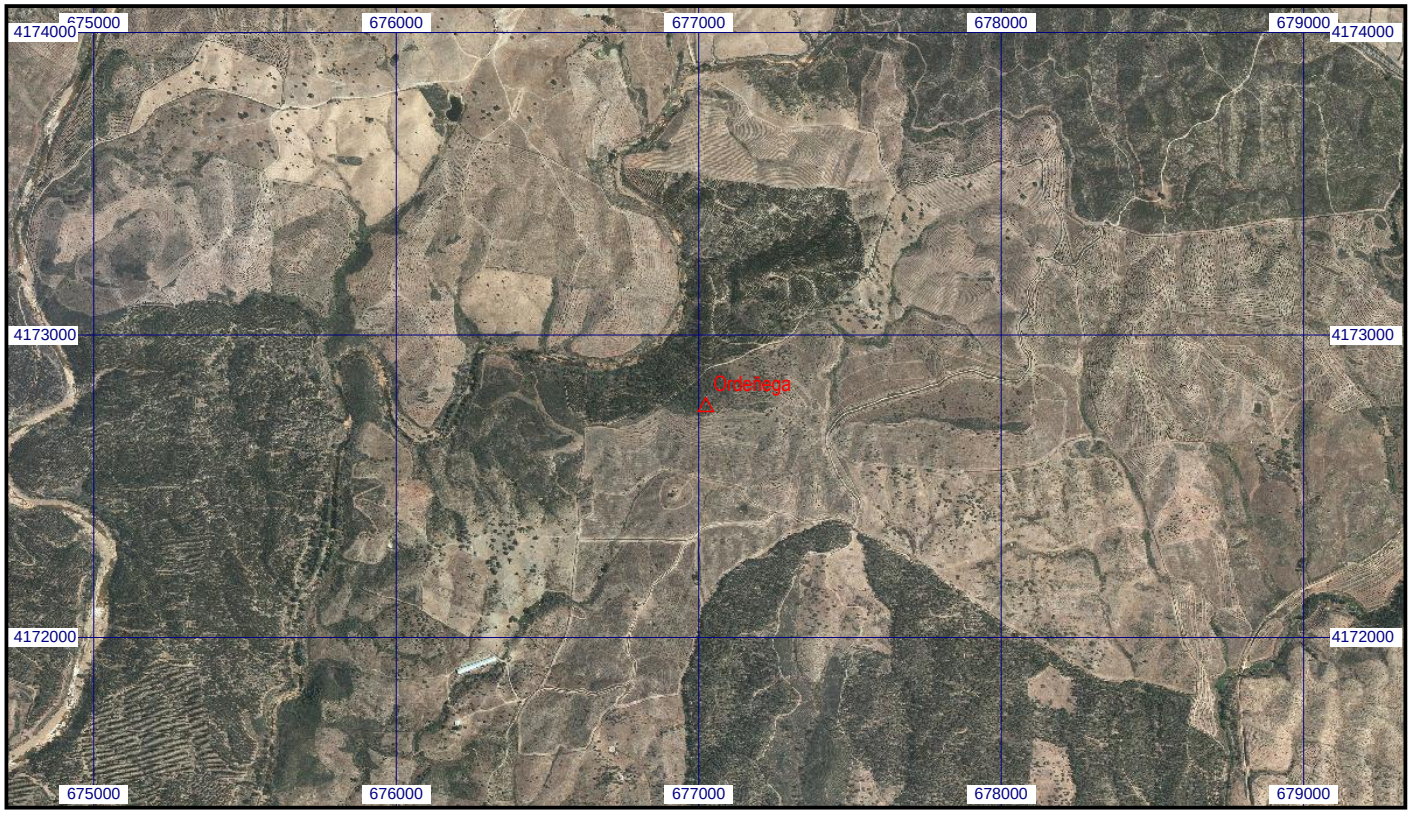
Escala 1:25.000 | **093751 Ordeñega** | **Coordenadas ETRS89. Huso 29**