GOBIERNO DE ESPAÑA · MINISTERIO DE TRANSPORTES Y MOVILIDAD SOSTENIBLE · INSTITUTO GEOGRÁFICO NACIONAL

**Red de Infraestructuras Geodésicas**

Subdirección General de Astronomía y Geodesia

# Reseña Vértice Geodésico

1-abr-2024

**Número.....:** 93245
**Nombre.....:** Selva
**Municipios:** Mula
**Provincias:** Murcia
**Fecha de Construcción.....:** 15 de junio de 1982
**Pilar sin centrado forzado..:** 1,20 m **de alto,** 0,30 m **de diámetro.**
**Último cuerpo.....:** 0,20 m **de alto,** 1,00 m **de ancho.**
**Total cuerpos.....:** 2 **de** 0,70 m **de alto.**

## Coordenadas Geográficas:

| Sistema de Ref.: | ED 50 | ETRS89 |
|---|---|---|
| Longitud.....: | - 1° 41' 42,0329" | - 1° 41' 46,44661" ±0.005 m |
| Latitud.....: | 37° 55' 28,3201" | 37° 55' 23,88985" ±0.007 m |
| Alt. Elipsoidal...: | | 1572,554 m ±0.012 (BP) |
| Cálculos: | 03 de junio de 1998 | 01 de noviembre de 2009 |

Elipse de error al 95% de confianza.

## Coordenadas UTM. Huso 30 :

| Sistema de Ref.: | ED 50 | ETRS89 |
|---|---|---|
| X.....: | 614699,60 m ( 0.026) | 614588,625 m |
| Y.....: | 4198314,33 m ( 0.019) | 4198106,714 m |
| Factor escala....: | 0,999762023 | 0,999761722 |
| Convergencia...: | 0° 48' 08" | 0° 48' 05" |

**Altitud sobre el nivel medio del mar:** 1521,457 m. (BP)

## Situación:

Situado en el pico más elevado de la misma denominación de la Sierra del Cambrón, emplazado al N. de Zarzadilla de Totana y próximo a la línea de separación de los términos de Mula y Lorca.

## Acceso:

Desde el pueblo de Bullas, por la carretera local de Bullas a Totana, en el P.K. 17,6 y unos 200 m. antes de llegar a una fábrica de mármol, sale hacia la derecha una pista que se toma. Considerando como origen de distancias el arranque de esta pista en la carretera, a los 200 m. se dejan a la derecha dos caminos que se unen, a los 300 m. se deja un camino a la izquierda, a los 500 m. se deja un camino a la derecha, un poco más adelante se deja a la derecha el cortijo "Manzano", a los 1.700 m. se deja un camino a la izquierda, a los 1.900 m. se deja a la derecha una casa forestal, a los 2.100 m., 2.800 m. e intermedio, se dejan tres caminos a la derecha, a los 3.200 m. se deja un camino a la derecha que va al cortijo "Pradilla", a los 5.600 m. sale a la derecha un camino, que se toma, a los 10.000 m. se llega al collado de la Selva y, continuando hasta los 11.750 m., se llega hasta las instalaciones radioeléctricas de la cima del cerro de la Selva, donde se deja el vehículo. El vértice se encuentra a unos 200 m. Desde el collado hasta la cima, se recomienda vehículo todo terreno.

## Horizonte GPS:

Despejado

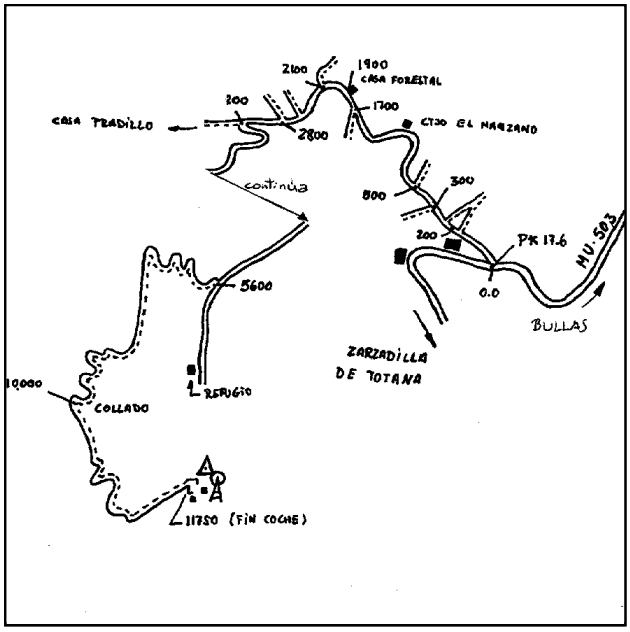


## Observaciones:

Vértice observado con GPS.

Informe del estado del Vértice: InfoRG.pdf

CF: Centrado Forzado. CP: Cabeza Pilar. BP: Base Pilar. CN: Clavo Nivelado. CS: Clavo Suelo.
@ anulado, © no pertenece a bloque de compensación, ® recrecido, reparado o reconstruido.

GOBIERNO DE ESPAÑA
MINISTERIO DE TRANSPORTES, MOVILIDAD Y AGENDA URBANA

**Red de Infraestructuras Geodésicas**
Subdirección General de Astronomía y Geodesia

# Cartografía de situación

1-abr-2024
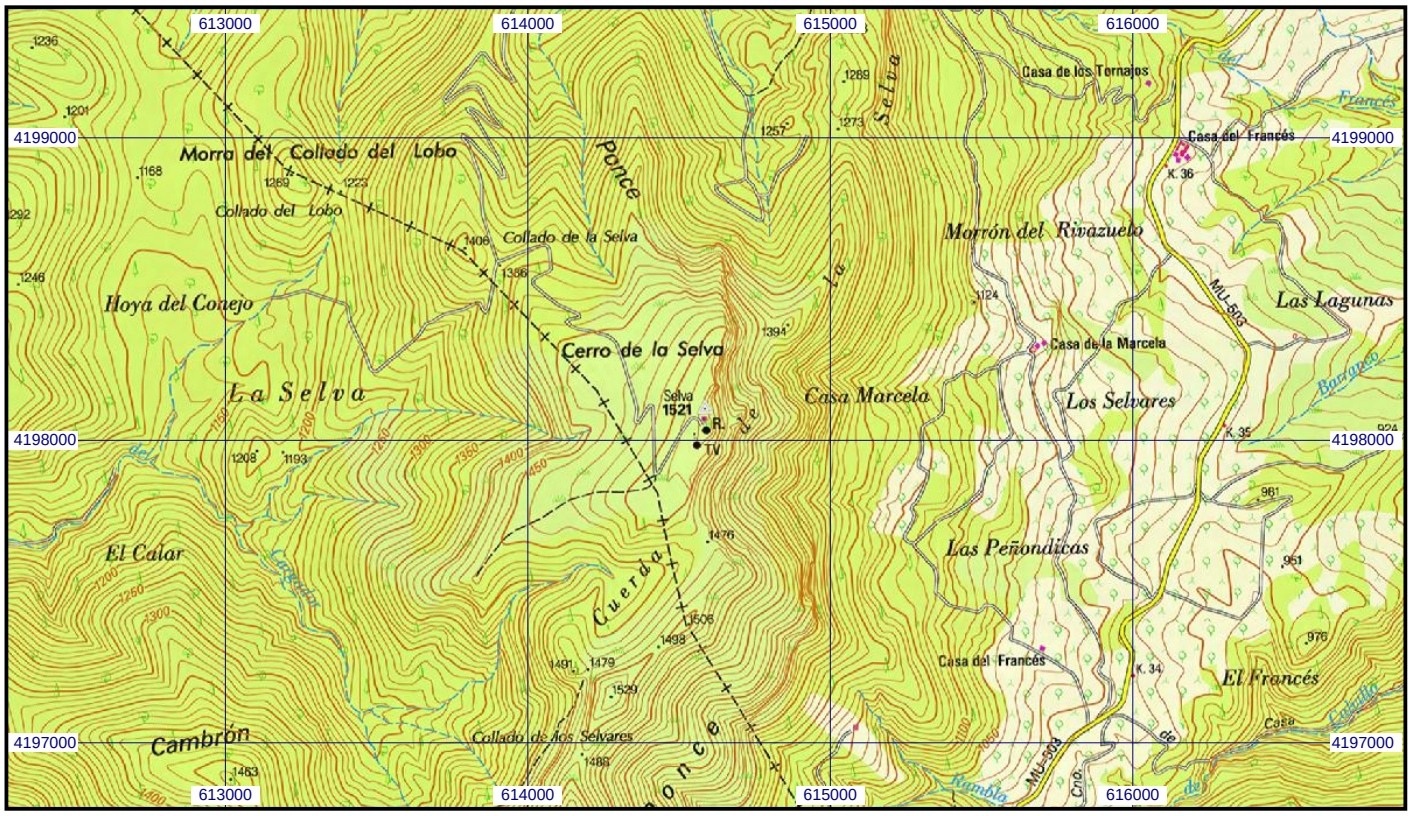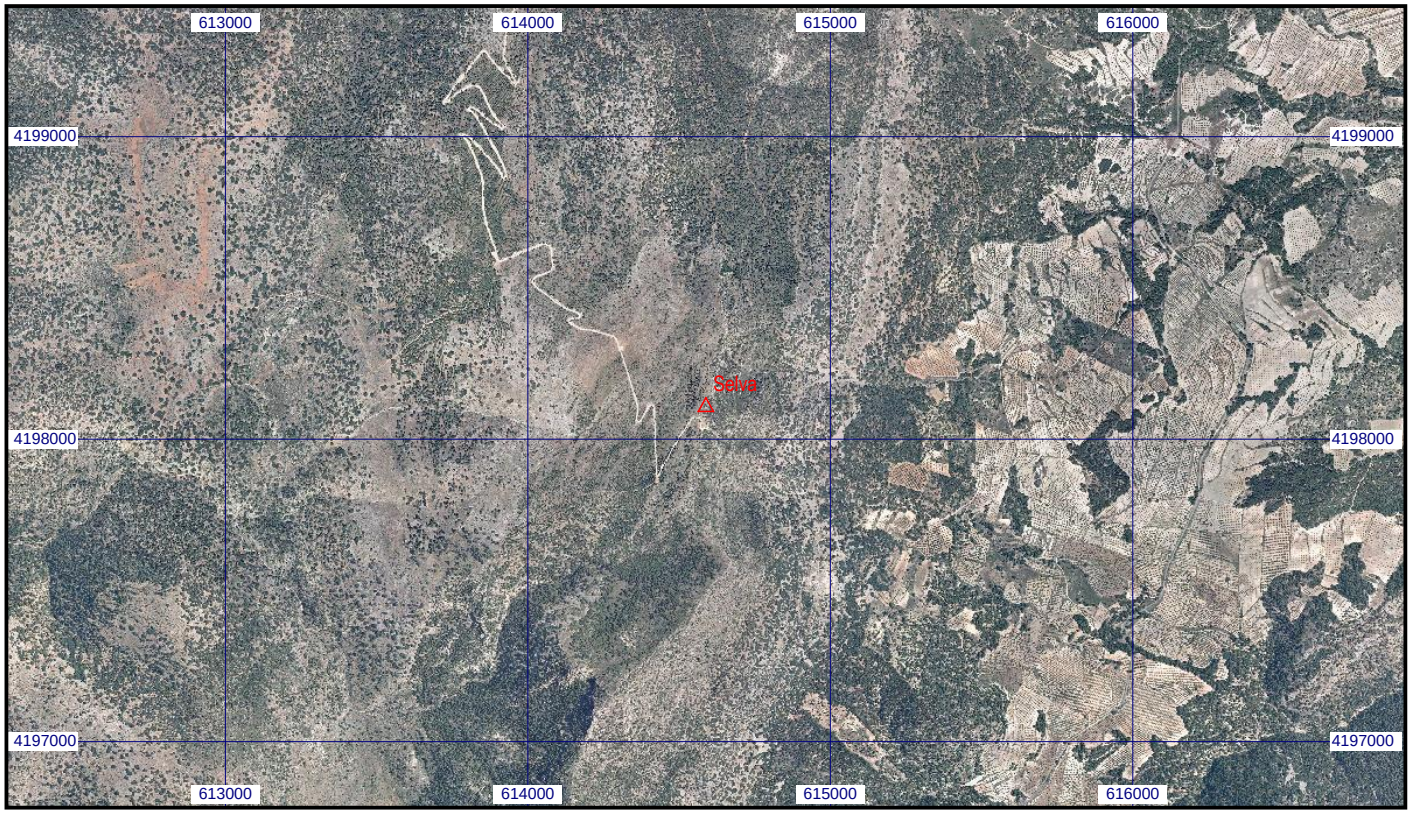
**Escala 1:25.000** | **093245 Selva** | **Coordenadas ETRS89. Huso 30**