GOBIERNO DE ESPAÑA · MINISTERIO DE TRANSPORTES Y MOVILIDAD SOSTENIBLE · INSTITUTO GEOGRÁFICO NACIONAL

Red de Infraestructuras Geodésicas

Subdirección General de Astronomía y Geodesia

Reseña Vértice Geodésico

1-abr-2024

Número.....: **88995**
Nombre.....: **Cerezo de Moratalla**
Municipios: Moratalla
Provincias: Murcia
Fecha de Construcción.....: 02 de octubre de 1982
Pilar sin centrado forzado..: 1,20 m **de alto,** 0,30 m **de diámetro.**
Último cuerpo.....: 0,20 m **de alto,** 1,00 m **de ancho.**
Total cuerpos.....: 1 **de** 0,20 m **de alto.**

Coordenadas Geográficas:

Sistema de Ref.:	ED 50	ETRS89
Longitud.....:	- 1° 52' 19,5057"	- 1° 52' 23,94391" ±0.07 m
Latitud.....:	38° 15' 26,9461"	38° 15' 22,55345" ±0.063 m
Alt. Elipsoidal...:		1187,451 m ±0.065 (BP)
Cálculos:	01 de octubre de 1991	01 de noviembre de 2009
		Elipse de error al 95% de confianza.

Coordenadas UTM. Huso 30 :

Sistema de Ref.:	ED 50	ETRS89
X.....:	598686,61 m	598575,970 m
Y.....:	4235056,17 m	4234848,920 m
Factor escala....:	0,999719932	0,999719672
Convergencia...:	0° 41' 54"	0° 41' 52"

Altitud sobre el nivel medio del mar: 1136,417 m. (BP)

Situación:

Situado en la parte E. de la Sierra del Cerezo, emplazada al N. del pueblo de Moratalla, en terreno poblado de pinos.

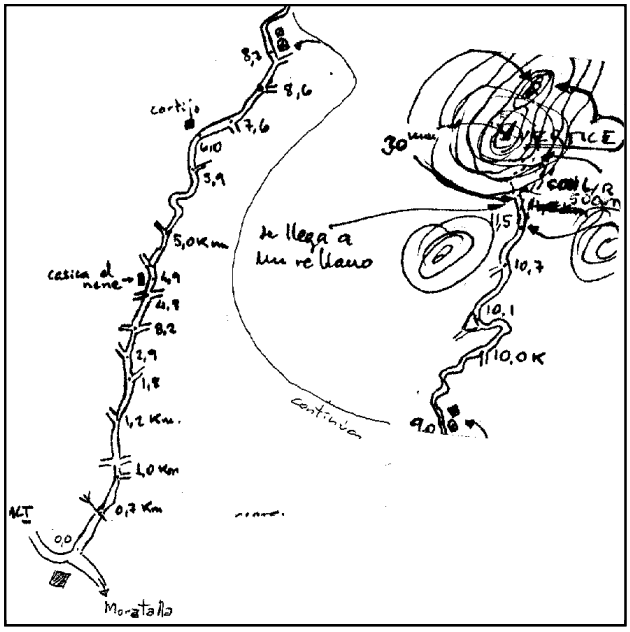

Acceso:

Desde el pueblo de Moratalla, por la pista empedrada de la Macomunidad del Canal de Taibilla (M.C.T.), a la salida del pueblo hay una herrería; frente a ésta, sale un camino que tiene un indicador de "Piscinas". Se entra por este camino, que va al cortijo El Cerezo y a 700 m. se cruza un canal. Se sigue siempre por el principal, que va en dirección N. y se dejan todos los ramales que salen a derecha e izquierda. A los 4.900 m. se deja la "Casica del Nene" a la izquierda, a los 6.000 m. se pasa junto a un cortijo a la izquierda, a los 8.700 m. se llega al cortijo El Cerezo, a la derecha, a los 9.000 m. se pasa junto a otras edificaciones del cortijo El Cerezo, a la derecha. Se continúa el camino hacia la sierra y a los 11.500 m. se llega a un collado en el que hay que dejar el vehículo. Desde aquí se sigue a pie, monte a través y de frente hasta lo alto del pico que se ve más alto, tardando en subir media hora. Con vehículo T.T. se podría avanzar unos 500 m. más desde donde se dejó el coche.

Observaciones:

Horizonte GPS:

Despejado

Informe del estado del Vértice: InfoRG.pdf

CF: Centrado Forzado. CP: Cabeza Pilar. BP: Base Pilar. CN: Clavo Nivelado. CS: Clavo Suelo.
@ anulado, © no pertenece a bloque de compensación, ® recrecido, reparado o reconstruido.

GOBIERNO DE ESPAÑA
MINISTERIO DE TRANSPORTES, MOVILIDAD Y AGENDA URBANA

Instituto Geográfico Nacional 1870 - 2020

Red de Infraestructuras Geodésicas

Subdirección General de Astronomía y Geodesia

Cartografía de situación

1-abr-2024
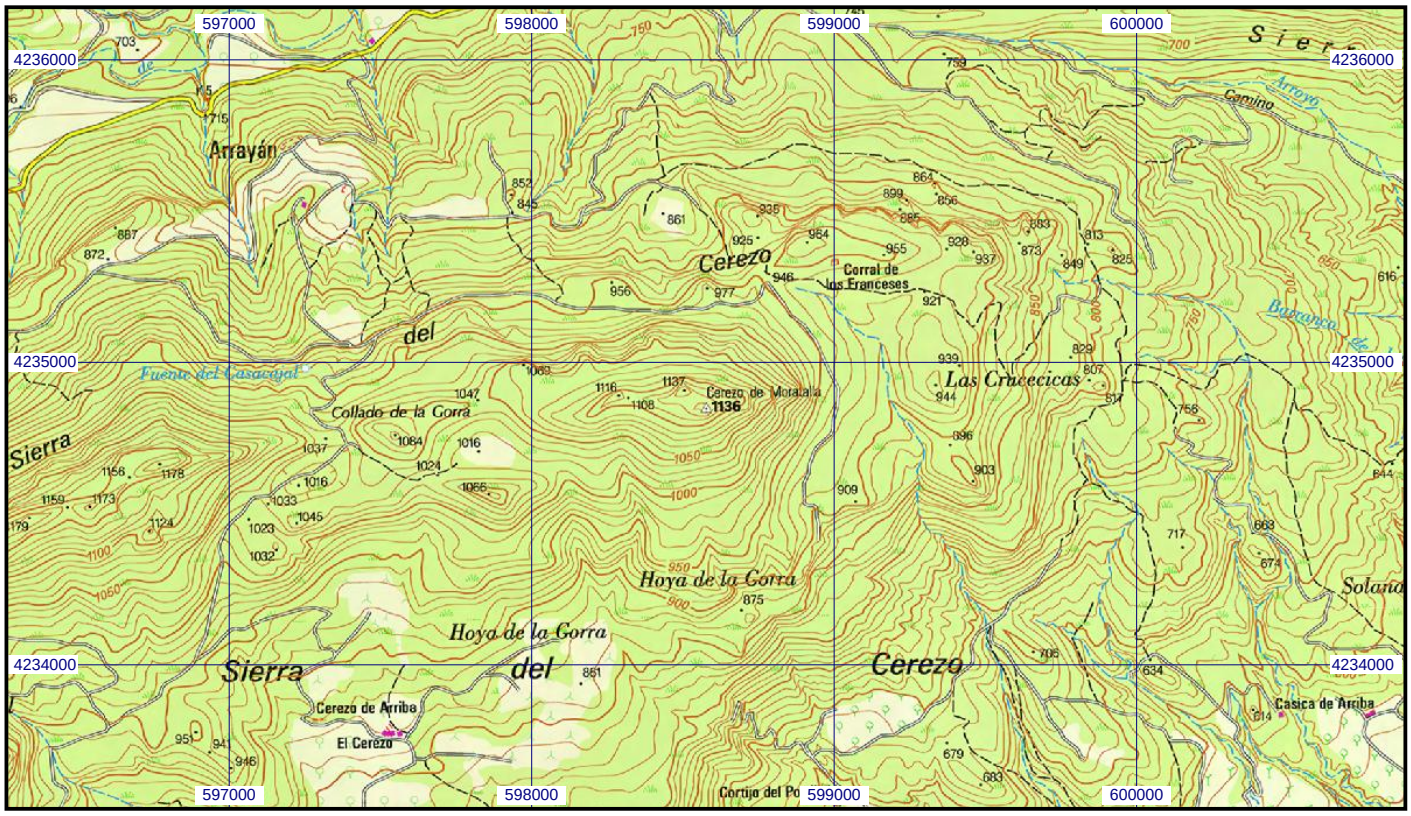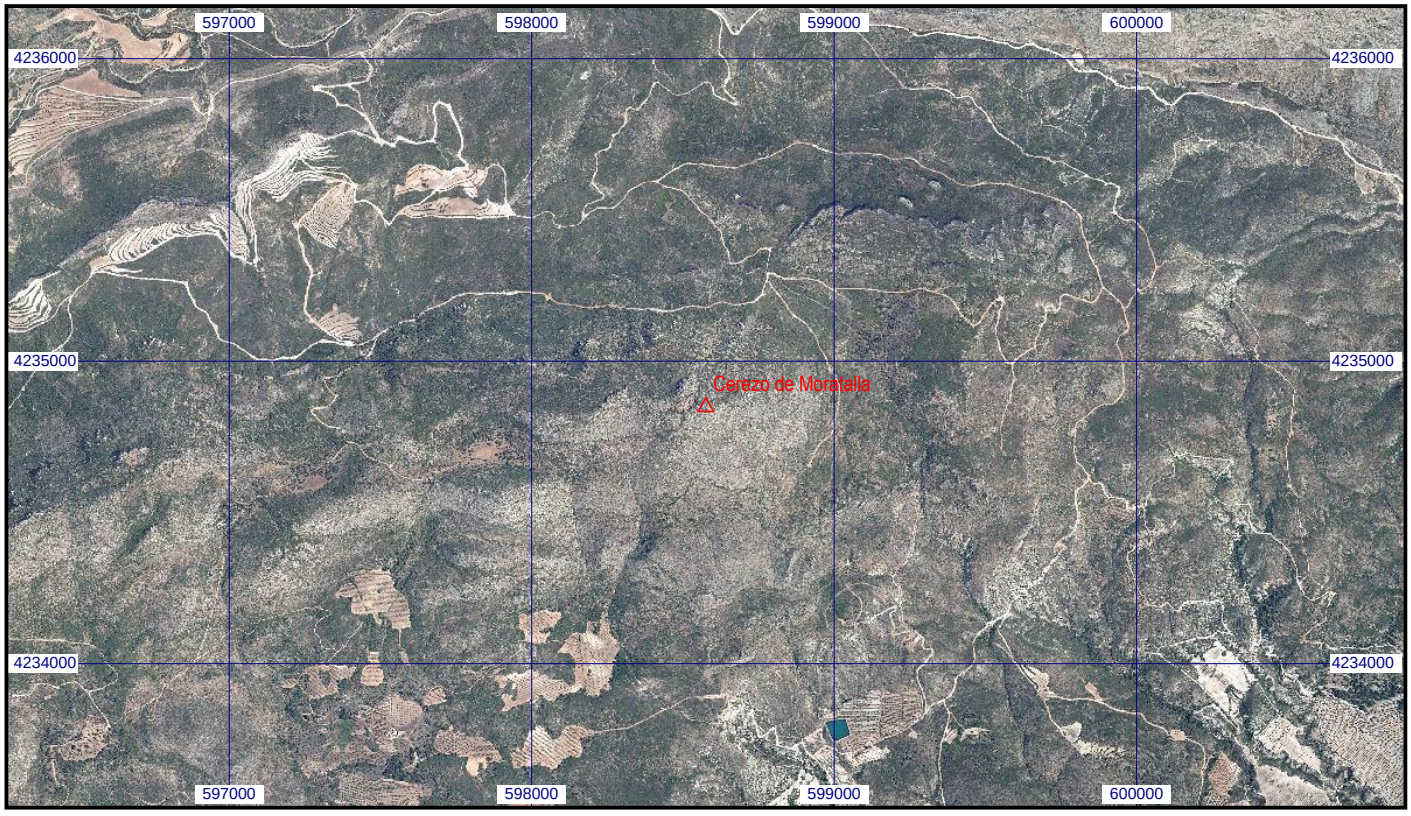
Escala 1:25.000 | **088995 Cerezo de Moratalla** | **Coordenadas ETRS89. Huso 30**