GOBIERNO DE ESPAÑA | MINISTERIO DE TRANSPORTES Y MOVILIDAD SOSTENIBLE | INSTITUTO GEOGRÁFICO NACIONAL

Red de Infraestructuras Geodésicas

Subdirección General de Astronomía y Geodesia

Reseña Vértice Geodésico

1-abr-2024

Número.....: **88009**
Nombre.....: **Peñón de la Juanita**
Municipios: Belmez
Provincias: Córdoba
Fecha de Construcción.....: 01 de junio de 1984
Pilar sin centrado forzado..: 1,20 m **de alto,** 0,30 m **de diámetro.**
Último cuerpo.....: 0,20 m **de alto,** 1,00 m **de ancho.**
Total cuerpos.....: 1 **de** 0,20 m **de alto.**



Coordenadas Geográficas:

Sistema de Ref.:	ED 50	ETRS89
Longitud.....:	- 5° 09' 58,7809"	- 5° 10' 03,55255" ±0.104 m
Latitud.....:	38° 19' 07,9548"	38° 19' 03,48749" ±0.109 m
Alt. Elipsoidal...:		793,536 m ±0.083 (BP)
Cálculos:	01 de abril de 1987	01 de noviembre de 2009
		Elipse de error al 95% de confianza.

Coordenadas UTM. Huso 30 :

Sistema de Ref.:	ED 50	ETRS89
X.....:	310609,69 m	310499,058 m
Y.....:	4243487,25 m	4243281,447 m
Factor escala....:	1,000041723	1,000042271
Convergencia...:	- 1° 20' 37"	- 1° 20' 40"

Altitud sobre el nivel medio del mar: 739,662 m. (BP)

Situación:

Situado en el risco más alto del "Peñón de la Juanita", en la línea límite de Belmez y Peñarroya-Pueblonuevo.

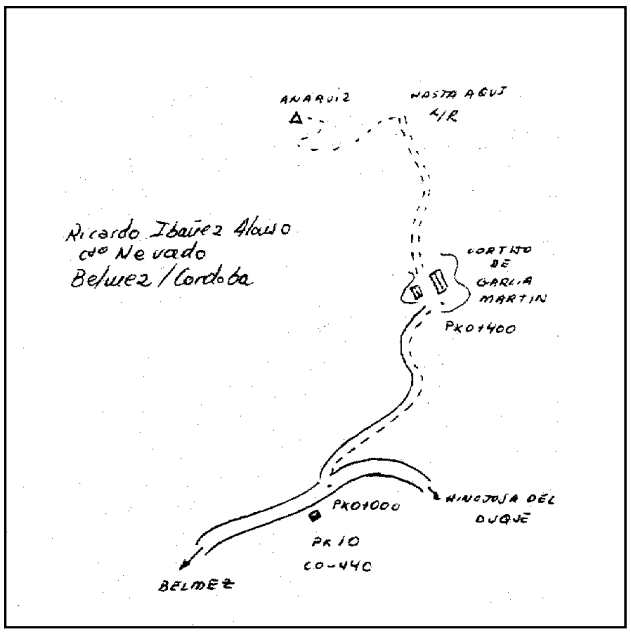

Acceso:

Desde Belmez se toma la carretera local CO-440 y a la altura del P.K. 10 sale a la izquierda un camino, que conduce al cortijo de "García Martín", donde acaba y se deja el coche. Desde aquí, andando por unas roderas que parten de dicho cortijo, en dirección S., se sube hasta el pie de la roca y luego, trepando, hasta lo más alto, en unos 30 minutos.

Horizonte GPS:

Despejado

Observaciones:

Estado: 07 de abril de 2013
Pilar: Bueno **Base:** Deteriorada
Informe del estado del Vértice: InfoRG.pdf

CF: Centrado Forzado. CP: Cabeza Pilar. BP: Base Pilar. CN: Clavo Nivelado. CS: Clavo Suelo.
@ anulado, © no pertenece a bloque de compensación, ® recrecido, reparado o reconstruido.

Cartografía de situación

1-abr-2024
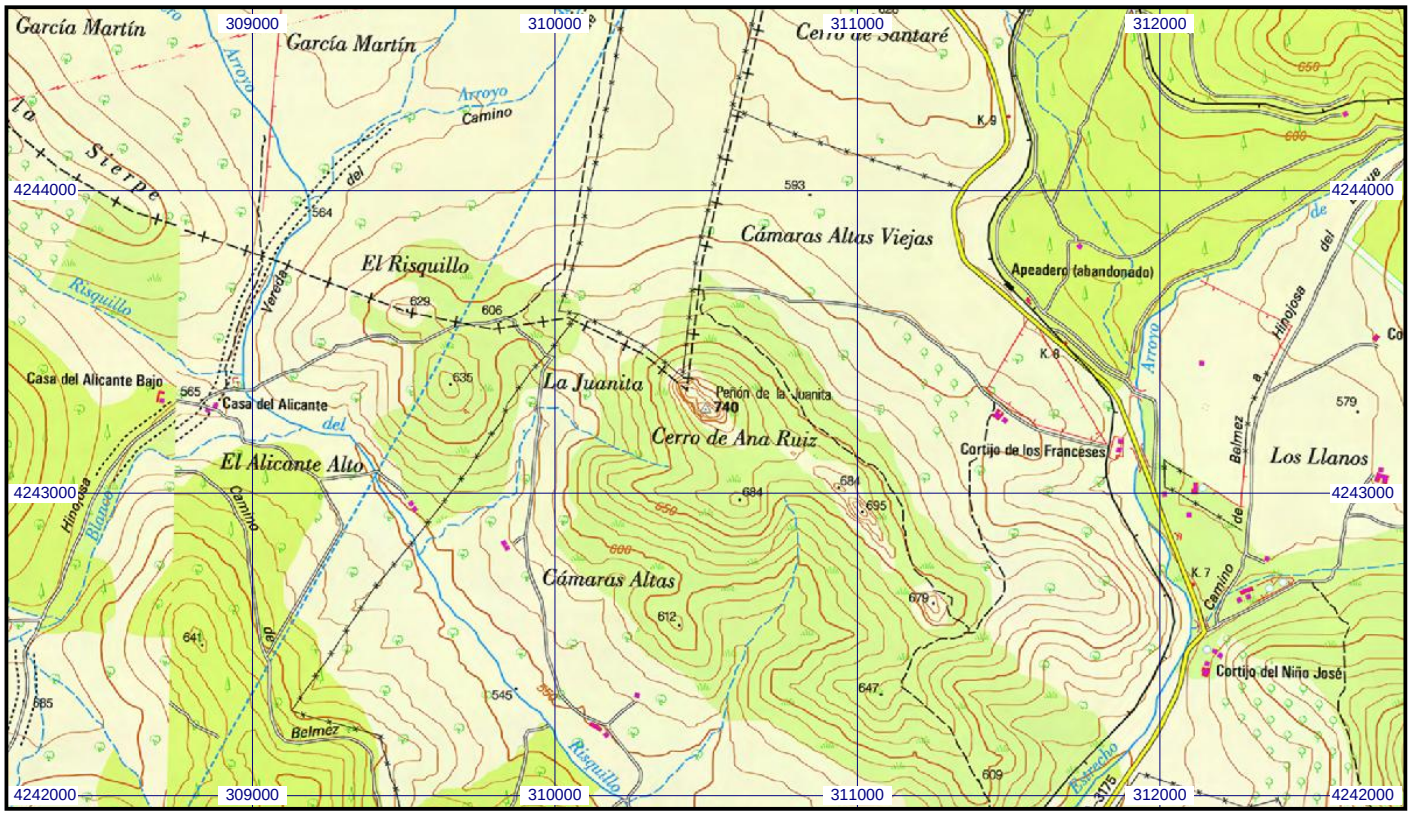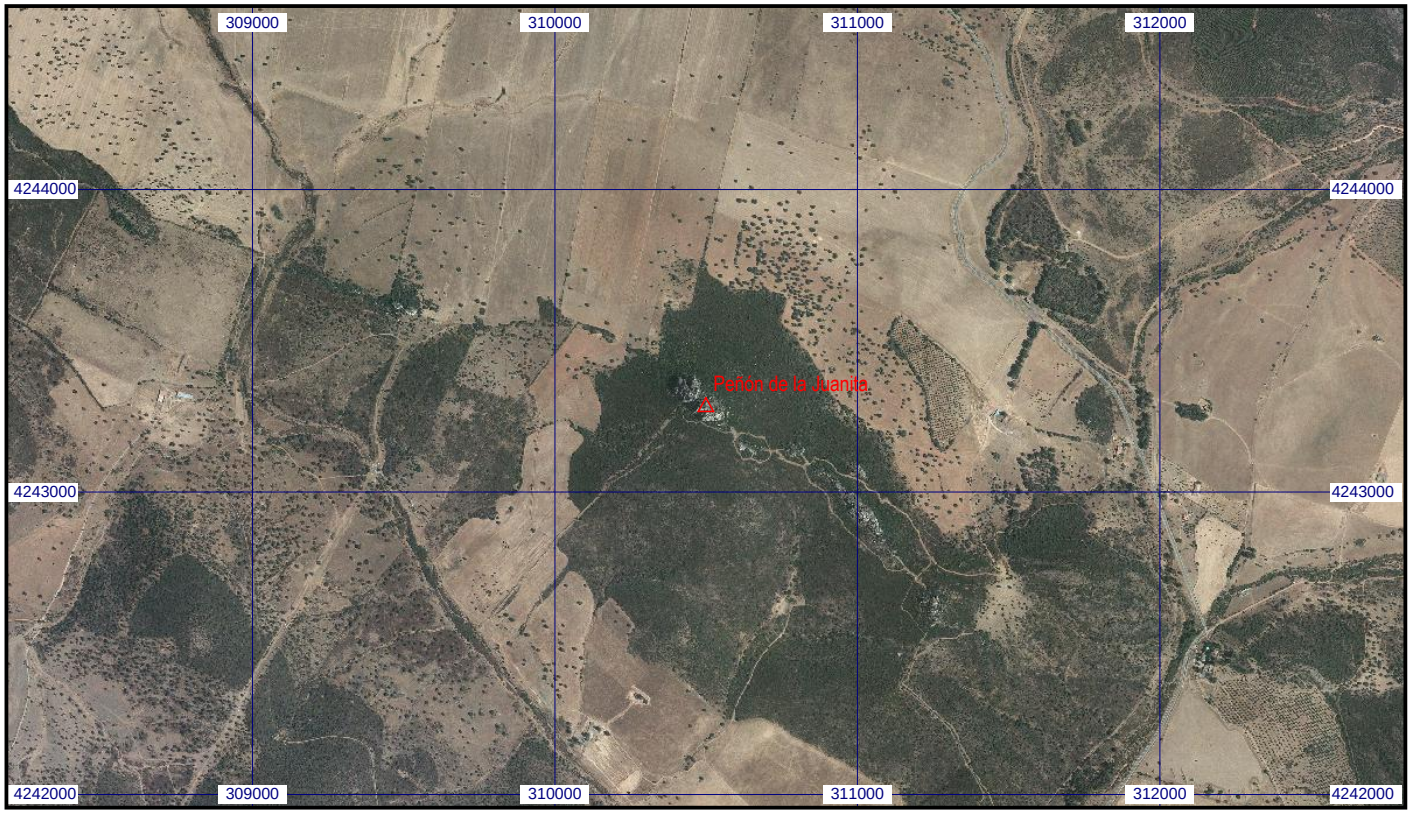
Escala 1:25.000 | **088009 Peñón de la Juanita** | **Coordenadas ETRS89. Huso 30**