GOBIERNO DE ESPAÑA | MINISTERIO DE TRANSPORTES Y MOVILIDAD SOSTENIBLE | INSTITUTO GEOGRÁFICO NACIONAL

Red de Infraestructuras Geodésicas

Subdirección General de Astronomía y Geodesia

Reseña Vértice Geodésico

10-may-2025

Número.....: **85765**
Nombre.....: **Patuda**
Municipios: Hinojosa del Duque
Provincias: Córdoba
Fecha de Construcción.....: 01 de diciembre de 1984
Pilar sin centrado forzado..: 1,20 m **de alto,** 0,30 m **de diámetro.**
Último cuerpo.....: 0,50 m **de alto,** 1,00 m **de ancho.**
Total cuerpos.....: 1 **de** 0,50 m **de alto.**

Coordenadas Geográficas:

Sistema de Ref.:	ED 50	ETRS89
Longitud.....:	- 5° 17' 20,0410"	- 5° 17' 24,82589" ±0.099 m
Latitud.....:	38° 25' 28,5461"	38° 25' 24,08432" ±0.114 m
Alt. Elipsoidal...:		754,671 m ±0.083 (BP)
Cálculos:	01 de abril de 1987	01 de noviembre de 2009

Elipse de error al 95% de confianza.

Coordenadas UTM. Huso 30 :

Sistema de Ref.:	ED 50	ETRS89
X.....:	300183,69 m	300073,188 m
Y.....:	4255478,79 m	4255272,994 m
Factor escala....:	1,000091687	1,000092267
Convergencia...:	- 1° 25' 23"	- 1° 25' 26"

Altitud sobre el nivel medio del mar: 700,647 m. (BP)

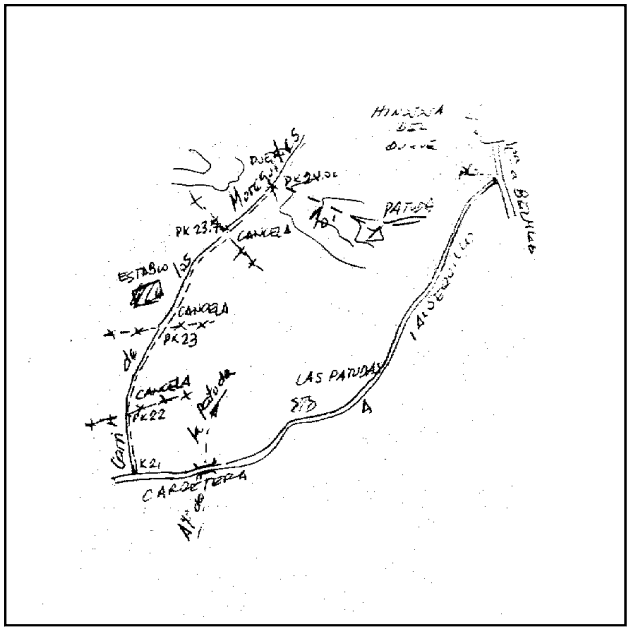

Situación:

Situado en lo más alto del cerro de La Patuda, entre monte bajo y al lado de las ruinas de una trinchera y un nido de ametralladoras.

Acceso:

Desde Hinojosa del Duque se toma la carretera de Valsequillo, pasando por las casas de Las Patudas y después de pasar un puente sobre el arroyo de La Patuda, en el Km. 21, se toma un carril a la derecha, llamado de Los Moqueriles, se cruza una cancela en el Km. 22, sigue subiendo el camino y atraviesa otras dos cancelas a los 23 Km. y 23,700 Km. respectivamente, llegando al puerto a los 24 Km.. Se sube a pie hasta el cerro, tardando 10 minutos aproximadamente.

Observaciones:

Horizonte GPS:

Despejado

Informe del estado del Vértice: InfoRG.pdf

CF: Centrado Forzado. CP: Cabeza Pilar. BP: Base Pilar. CN: Clavo Nivelado. CS: Clavo Suelo.
@ anulado, © no pertenece a bloque de compensación, ® recrecido, reparado o reconstruido.

Cartografía de situación

10-may-2025
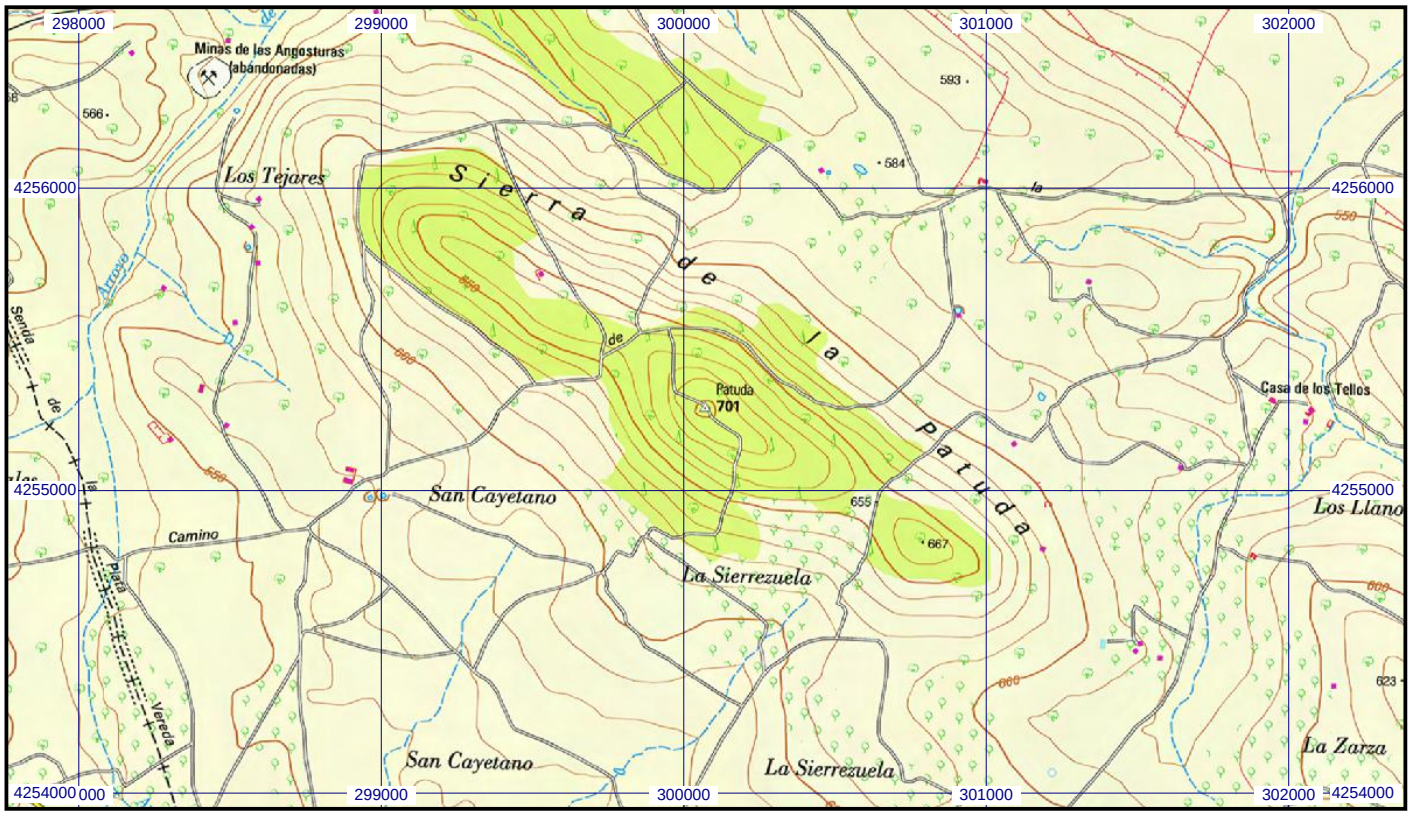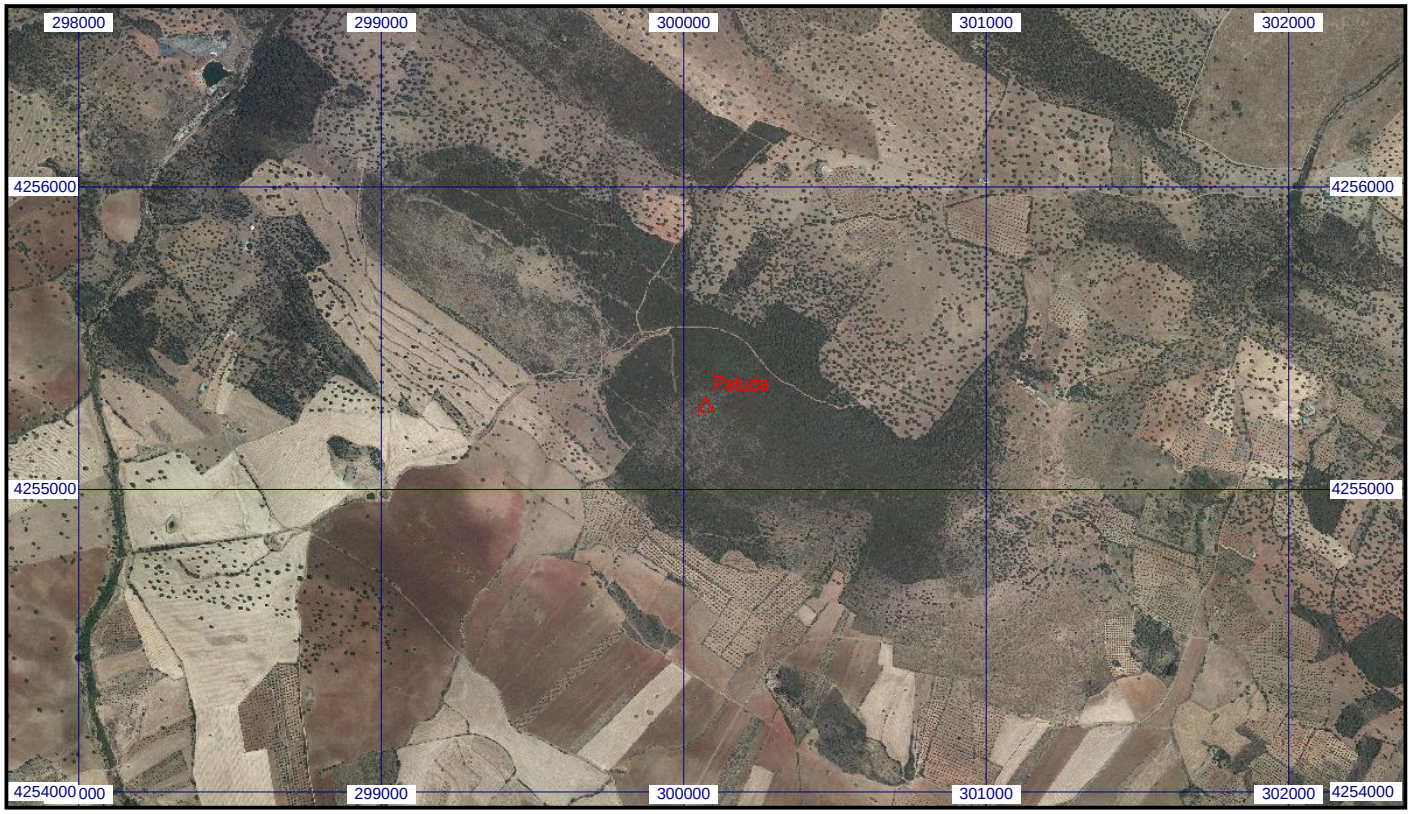
Escala 1:25.000 | **085765 Patuda** | **Coordenadas ETRS89. Huso 30**