GOBIERNO DE ESPAÑA | MINISTERIO DE TRANSPORTES Y MOVILIDAD SOSTENIBLE | INSTITUTO GEOGRÁFICO NACIONAL

Red de Infraestructuras Geodésicas

Subdirección General de Astronomía y Geodesia

Reseña Vértice Geodésico

1-abr-2024

Número.....: **85717**
Nombre.....: **Coscojo**
Municipios: Los Blázquez
Provincias: Córdoba
Fecha de Construcción.....: 01 de noviembre de 1985
Pilar sin centrado forzado..: 1,20 m **de alto,** 0,30 m **de diámetro.**
Último cuerpo.....: 0,50 m **de alto,** 1,00 m **de ancho.**
Total cuerpos.....: 1 **de** 0,50 m **de alto.**

Coordenadas Geográficas:

Sistema de Ref.:	ED 50	ETRS89
Longitud.....:	- 5° 28' 18,7116"	- 5° 28' 23,50864" ±0.114 m
Latitud.....:	38° 27' 15,2348"	38° 27' 10,77539" ±0.111 m
Alt. Elipsoidal...:		782,380 m ±0.089 (BP)
Cálculos:	01 de abril de 1987	01 de noviembre de 2009

Elipse de error al 95% de confianza.

Coordenadas UTM. Huso 30 :

Sistema de Ref.:	ED 50	ETRS89
X.....:	284297,38 m	284187,072 m
Y.....:	4259180,68 m	4258975,081 m
Factor escala....:	1,000172981	1,000173609
Convergencia...:	- 1° 32' 16"	- 1° 32' 19"

Altitud sobre el nivel medio del mar: 728,028 m. (BP)

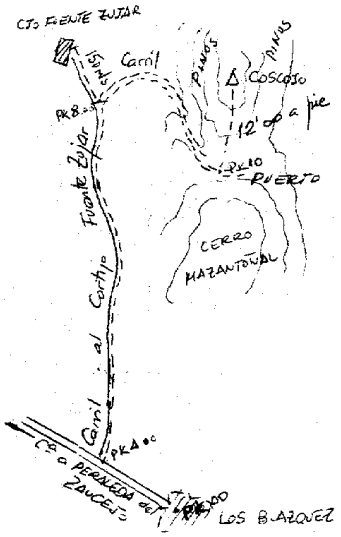

Situación:

Situado en lo más alto del cerro del Coscojo, repoblado de pinos por ICONA.

Acceso:

De la carretera a Peraleda del Zaucejo desde Los Blázquez, a los 4 Km. se toma a la derecha el carril que lleva al cortijo Fuente Zujar, 150 m. antes de llegar al cortijo se toma a la derecha un carril, hecho por ICONA en la repoblación de pinos del cerro, que lleva al puerto entre el cerro Coscojo y el Mazantoñal. Desde aquí, a pie, por la divisoria, se sube al cerro tardando unos 12 minutos aproximadamente.

Observaciones:

Horizonte GPS:

Despejado

Informe del estado del Vértice: InfoRG.pdf

CF: Centrado Forzado. CP: Cabeza Pilar. BP: Base Pilar. CN: Clavo Nivelado. CS: Clavo Suelo.
@ anulado, © no pertenece a bloque de compensación, ® recrecido, reparado o reconstruido.

GOBIERNO DE ESPAÑA
MINISTERIO DE TRANSPORTES, MOVILIDAD Y AGENDA URBANA

Instituto Geográfico Nacional 1870-2020

Red de Infraestructuras Geodésicas

Subdirección General de Astronomía y Geodesia

Cartografía de situación

1-abr-2024
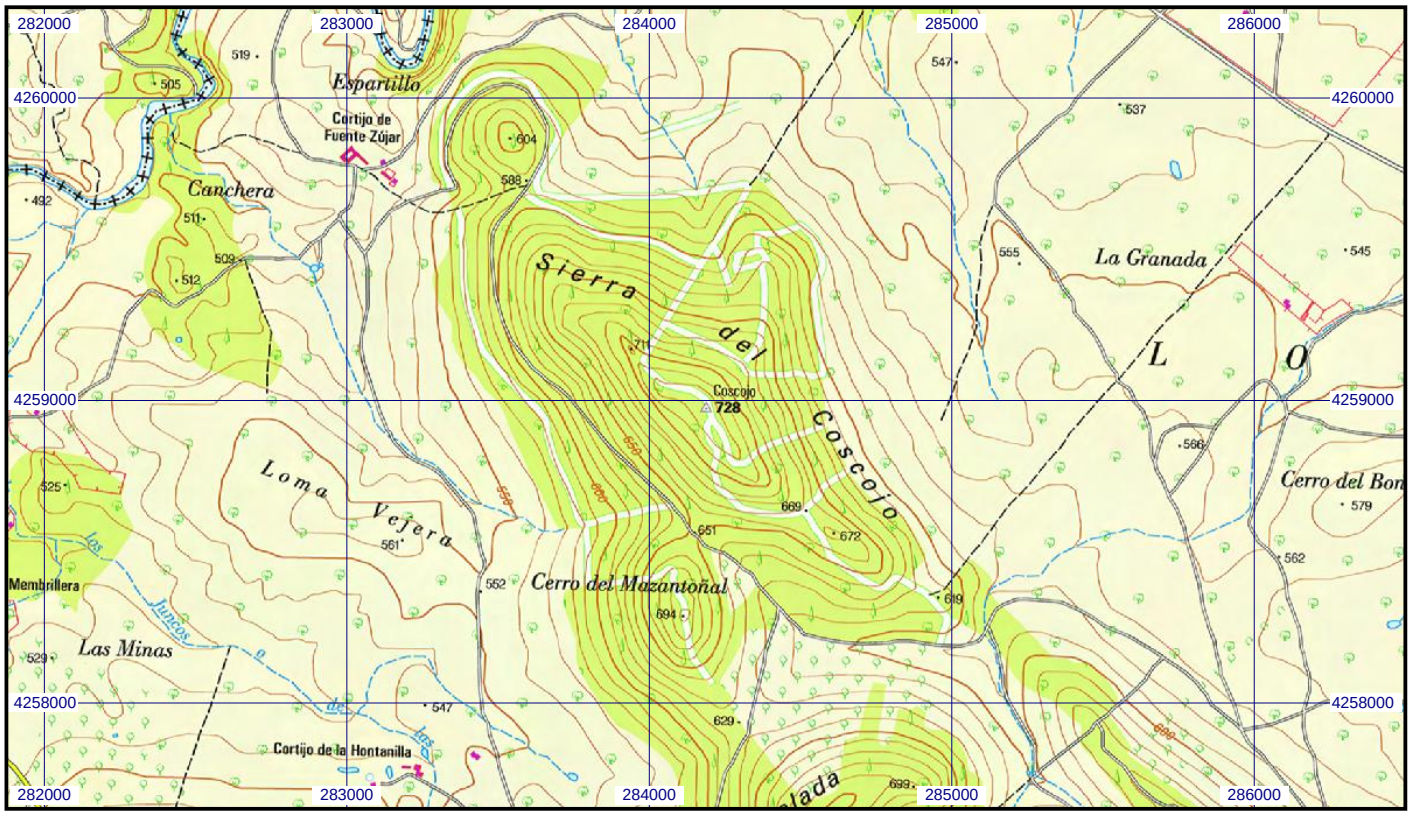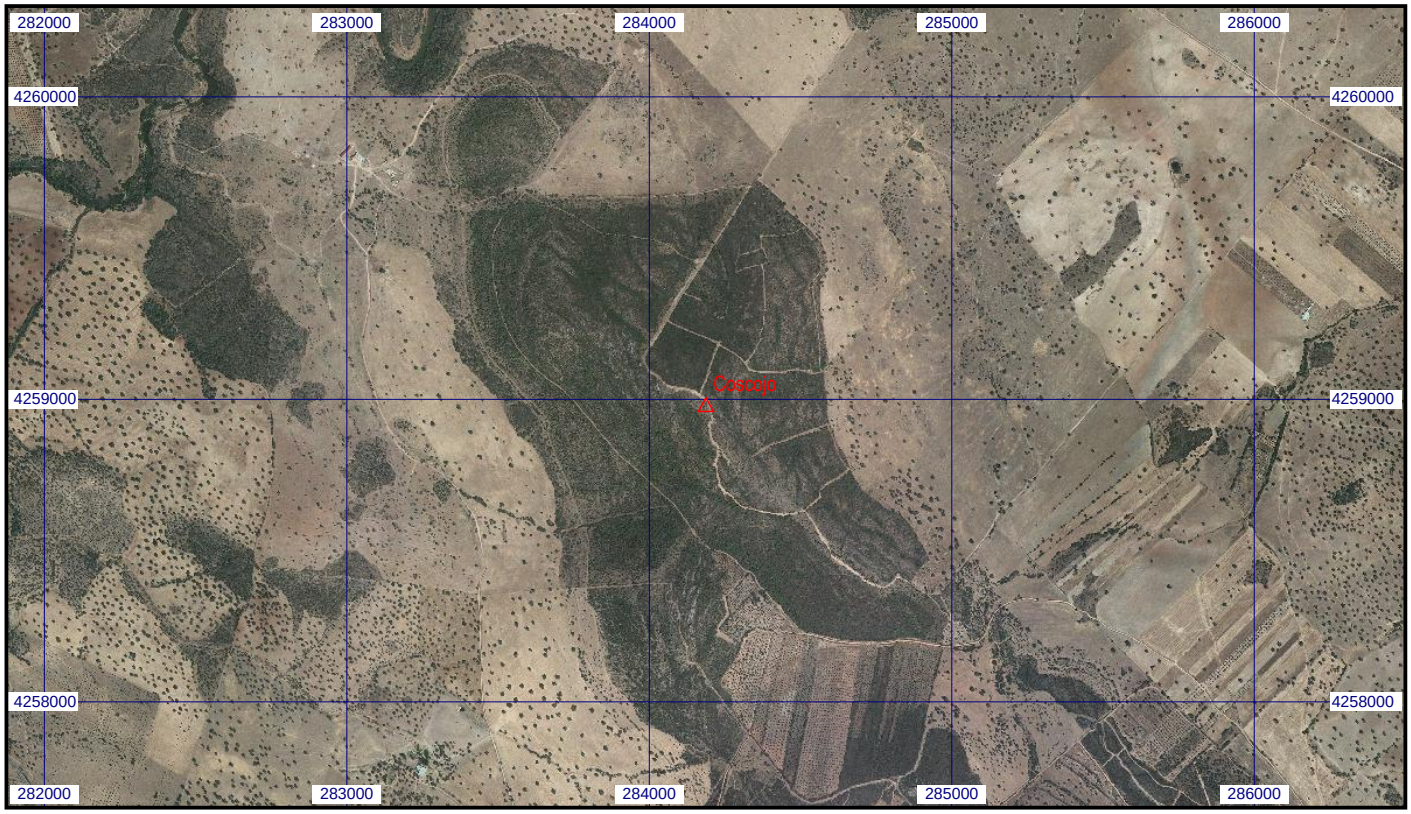
Escala 1:25.000 | **085717 Coscojo** | **Coordenadas ETRS89. Huso 30**