GOBIERNO DE ESPAÑA | MINISTERIO DE TRANSPORTES Y MOVILIDAD SOSTENIBLE | INSTITUTO GEOGRÁFICO NACIONAL

Red de Infraestructuras Geodésicas

Subdirección General de Astronomía y Geodesia

Reseña Vértice Geodésico

16-ago-2025

Número.....: **85496**
Nombre.....: **Calvo**
Municipios: Usagre
Provincias: Badajoz
Fecha de Construcción.....: 01 de octubre de 1974
Pilar sin centrado forzado..: 1,10 m **de alto,** 0,30 m **de diámetro.**
Último cuerpo.....: 2,00 m **de alto,** 1,00 m **de ancho.**
Total cuerpos.....: 1 **de** 2,00 m **de alto.**



Coordenadas Geográficas:

Sistema de Ref.:	ED 50	ETRS89
Longitud.....:	- 6° 11' 13,2539"	- 6° 11' 18,09354" ±0.09 m
Latitud.....:	38° 26' 09,6959"	38° 26' 05,22513" ±0.094 m
Alt. Elipsoidal...:		652,632 m ±0.089 (BP)
Cálculos:	01 de abril de 1988	01 de noviembre de 2009

Elipse de error al 95% de confianza.

Coordenadas UTM. Huso 29 :

Sistema de Ref.:	ED 50	ETRS89
X.....:	745536,74 m	745412,583 m
Y.....:	4258014,52 m	4257801,869 m
Factor escala....:	1,000342465	1,000341769
Convergencia...:	1° 44' 58"	1° 44' 55"

Altitud sobre el nivel medio del mar: 597,460 m. (BP)

Situación:

Situado en el cerro más al O. y más alto de la Sierra de Calvo, cubierto de monte bajo.

Acceso:

Desde Usagre, por la carretera a Hinojosa del Valle, antiguo camino de la Ina, durante unos 8 Km., donde a la izquierda hay un muro de piedras. A los 200 m. del principio del muro y poco antes del cambio de rasante, hay un portillo, que se pasa, siguiendo el camino durante unos 500 m., donde hay una bifurcación; se continúa por el de la derecha, que conduce hasta el vértice.

NO EXISTE CROQUIS

Horizonte GPS:

Despejado

Observaciones:

Informe del estado del Vértice: InfoRG.pdf

CF: Centrado Forzado. CP: Cabeza Pilar. BP: Base Pilar. CN: Clavo Nivelado. CS: Clavo Suelo.
@ anulado, © no pertenece a bloque de compensación, ® recrecido, reparado o reconstruido.

GOBIERNO DE ESPAÑA
MINISTERIO DE TRANSPORTES, MOVILIDAD Y AGENDA URBANA

Instituto Geográfico Nacional 1870-2020

Red de Infraestructuras Geodésicas

Subdirección General de Astronomía y Geodesia

Cartografía de situación

16-ago-2025
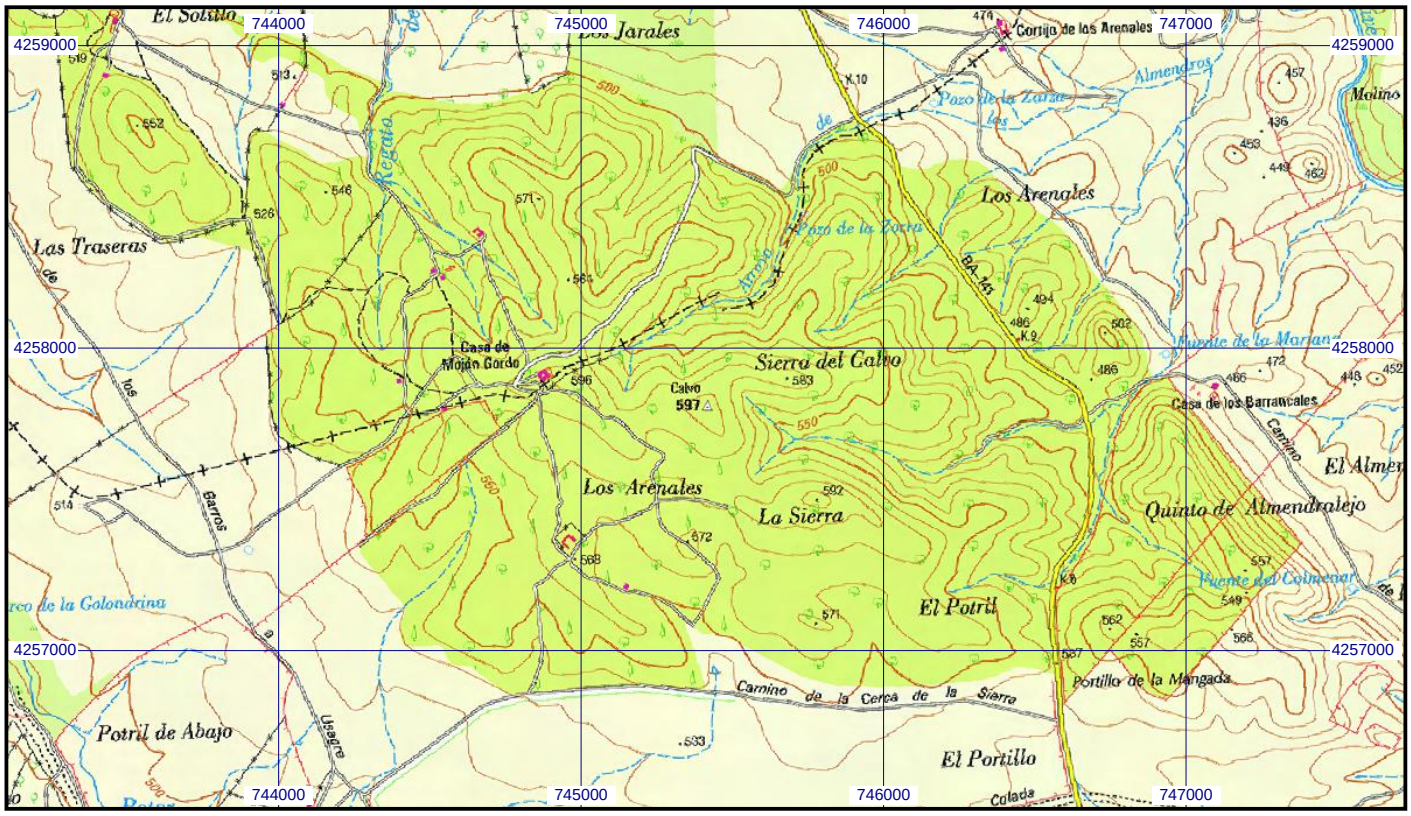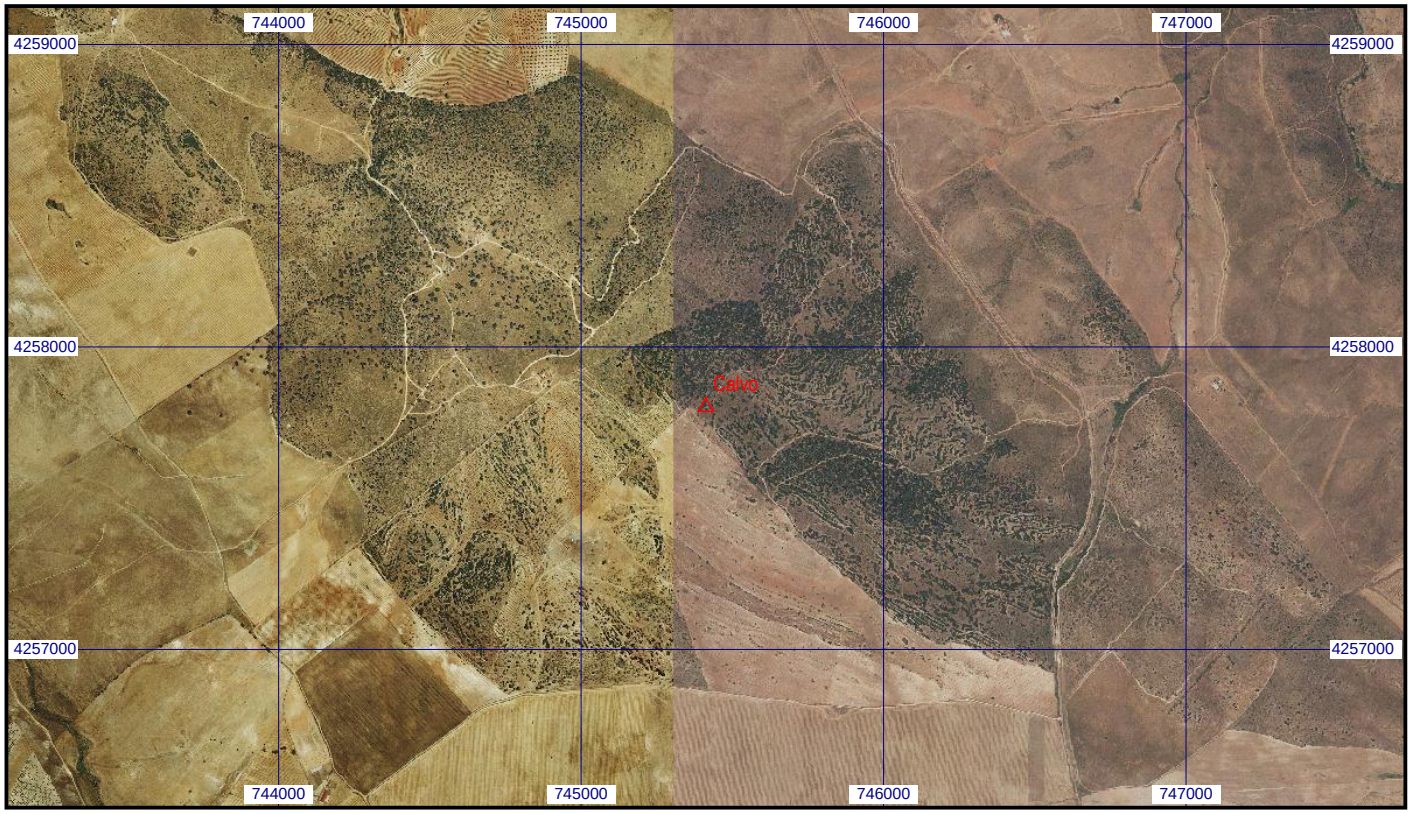
Escala 1:25.000 | **085496 Calvo** | **Coordenadas ETRS89. Huso 29**